

Demande d'examen au cas par cas préalable à la réalisation d'une étude d'impact

Article R. 122-3 du code de l'environnement

*Ce formulaire n'est pas applicable aux installations classées pour la protection
de l'environnement*

*Ce formulaire sera publié sur le site internet de l'autorité administrative de l'Etat compétente en
matière d'environnement*

Avant de remplir cette demande, lire attentivement la notice explicative

Cadre réservé à l'administration

Date de réception :

11/07/2012

Dossier complet le :

11/07/2012

N° d'enregistrement :

F-021-12-C-0008

1. Intitulé du projet

Poste de Voisines

2. Identification du maître d'ouvrage ou du pétitionnaire

2.1 Personne physique

Nom

Prénom

2.2 Personne morale

Dénomination ou raison sociale

GRTgaz

Nom, prénom et qualité de la personne habilitée à représenter la personne morale

M. Giovanni, Jean-Paul

RCS / SIRET

14401117620015301

Forme juridique

Société Anonyme

Joignez à votre demande le document CERFA n° 14734*01

3. Rubrique(s) applicable(s) du tableau des seuils et critères annexé à l'article R. 122-2 du code de l'environnement et dimensionnement correspondant du projet

N° de rubrique et sous rubrique	Caractéristiques du projet au regard des seuils et critères de la rubrique
51.a	Défrichement d'environ 0,13ha Inférieur au critère seuil de la rubrique (25ha)

4. Caractéristiques générales du projet

Doivent être annexées au présent formulaire les pièces énoncées à la rubrique 8.1

4.1 Nature du projet

Construction d'un poste gaz

4.2 Objectifs du projet

Raccordement de la future canalisation gaz de "l'arc de Dienrey"
au réseau existant

4.3 Décrivez sommairement le projet

4.3.1 dans sa phase de réalisation

Terrassement et mise en place de canalisation.

4.3.2 dans sa phase d'exploitation

Pilotage de vannes afin de faire transiter le gaz et réguler le débit.

4.4.1 A quelle(s) procédure(s) administrative(s) d'autorisation le projet a-t-il été ou sera-t-il soumis ?

La décision de l'autorité administrative de l'Etat compétente en matière d'environnement devra être jointe au(x) dossier(s) d'autorisation(s).

Procédure d'autorisation simplifiée pour le transport de gaz instituée selon le décret 85-1108

4.4.2 Précisez ici pour quelle procédure d'autorisation ce formulaire est rempli

Demande d'autorisation de défrichement

4.5 Dimensions et caractéristiques du projet et superficie globale (assiette) de l'opération - préciser les unités de mesure utilisées

Grandeurs caractéristiques	Valeur
Superficie défrichée	0,1281 ha
Superficie du massif	> 500 ha

4.6 Localisation du projet

Adresse

Routé communale
Sur la Combe à
l'Asme
52200 Voisines

Coordonnées géographiques¹

Long. 05° 10' 21" 3E Lat. 47° 52' 16" 1W

Pour les rubriques 5° a), 6° b) et d), 8°, 10°, 18°, 28° a) et b), 32° ; 41° et 42° :

Point de départ :

Long. ___ ° ___ ' ___ " ___ Lat. ___ ° ___ ' ___ " ___

Point d'arrivée :

Long. ___ ° ___ ' ___ " ___ Lat. ___ ° ___ ' ___ " ___

Communes traversées :

4.7 S'agit-il d'une modification/extension d'une installation ou d'un ouvrage existant ?

Oui Non

4.7.1 Si oui, cette installation ou cet ouvrage a-t-il fait l'objet d'une étude d'impact ?

Oui Non

4.7.2 Si oui, à quelle date a-t-il été autorisé ?

4.8 Le projet s'inscrit-il dans un programme de travaux ?

Oui Non

Si oui, de quels projets se compose le programme ?

Programme de l'Arc de Dieney (canalisation de transport gaz)

5. Sensibilité environnementale de la zone d'implantation envisagée

5.1 Occupation des sols

Quel est l'usage actuel des sols sur le lieu de votre projet ?

Agricole

Existe-t-il un ou plusieurs documents d'urbanisme (ensemble des documents d'urbanisme concernés) réglementant l'occupation des sols sur le lieu/tracé de votre projet ?

Oui Non

¹ Pour l'outre-mer, voir notice explicative

Si oui, intitulé et date d'approbation :
Précisez le ou les règlements applicables à la zone du projet

Pour les rubriques 33° à 37°, le ou les documents ont-ils fait l'objet d'une évaluation environnementale ? Oui Non

5.2 Enjeux environnementaux dans la zone d'implantation envisagée :

Complétez le tableau suivant, par tous moyens utiles, notamment à partir des informations disponibles sur le site internet <http://www.developpement-durable.gouv.fr/etude-impact>

Le projet se situe-t-il :	Oui	Non	Lequel/Laquelle ?
dans une zone naturelle d'intérêt écologique, faunistique et floristique de type I ou II (ZNIEFF) ou couverte par un arrêté de protection de biotope ?	<input type="checkbox"/>	<input checked="" type="checkbox"/>	
en zone de montagne ?	<input type="checkbox"/>	<input checked="" type="checkbox"/>	
sur le territoire d'une commune littorale ?	<input type="checkbox"/>	<input checked="" type="checkbox"/>	
dans un parc national, un parc naturel marin, une réserve naturelle (régionale ou nationale) ou un parc naturel régional ?	<input type="checkbox"/>	<input checked="" type="checkbox"/>	
sur un territoire couvert par un plan de prévention du bruit, arrêté ou le cas échéant, en cours d'élaboration ?	<input type="checkbox"/>	<input checked="" type="checkbox"/>	
dans une aire de mise en valeur de l'architecture et du patrimoine ou une zone de protection du patrimoine architectural, urbain et paysager ?	<input type="checkbox"/>	<input checked="" type="checkbox"/>	
dans une zone humide ayant fait l'objet d'une délimitation ?	<input type="checkbox"/>	<input checked="" type="checkbox"/>	
dans une commune couverte par un plan de prévention des risques naturels prévisibles ou par un plan de prévention des risques technologiques ?	<input type="checkbox"/>	<input checked="" type="checkbox"/>	
si oui, est-il prescrit ou approuvé ?	<input type="checkbox"/>	<input type="checkbox"/>	
dans un site ou sur des sols pollués ?	<input type="checkbox"/>	<input checked="" type="checkbox"/>	
dans une zone de répartition des eaux ?	<input type="checkbox"/>	<input checked="" type="checkbox"/>	

dans un périmètre de protection rapprochée d'un captage d'eau destiné à l'alimentation humaine ?	<input type="checkbox"/>	<input checked="" type="checkbox"/>	
dans un site inscrit ou classé ?	<input type="checkbox"/>	<input checked="" type="checkbox"/>	
Le projet se situe-t-il, dans ou à proximité :	Oui	Non	Lequel et à quelle distance ?
d'un site Natura 2000 ?	<input checked="" type="checkbox"/>	<input type="checkbox"/>	<i>Marais tuffeux du plateau de Longues (sec. Eau Nord) à 1,2 km à l'ouest.</i>
d'un monument historique ou d'un site classé au patrimoine mondial de l'UNESCO ?	<input type="checkbox"/>	<input checked="" type="checkbox"/>	

6. Caractéristiques de l'impact potentiel du projet sur l'environnement et la santé humaine

6.1 Le projet envisagé est-il susceptible d'avoir les incidences suivantes ?

Veuillez compléter le tableau suivant :

Domaines de l'environnement :		Oui	No n	De quelle nature ? De quelle importance ? Appréciez sommairement l'impact potentiel
Ressources	Engendre-t-il des prélèvements d'eau ?	<input type="checkbox"/>	<input checked="" type="checkbox"/>	
	Impliquera-t-il des drainages / ou des modifications prévisibles des masses d'eau souterraines ?	<input type="checkbox"/>	<input checked="" type="checkbox"/>	
	Est-il excédentaire en matériaux ?	<input type="checkbox"/>	<input checked="" type="checkbox"/>	
	Est-il déficitaire en matériaux ? Si oui, utilise-t-il les ressources naturelles du sol ou du sous-sol ?	<input checked="" type="checkbox"/>	<input type="checkbox"/>	<i>A part possible de matériaux de remblais</i>
Milieu naturel	Est-il susceptible d'entraîner des perturbations, des dégradations, des destructions de la biodiversité existante : faune, flore, habitats, continuités écologiques ?	<input type="checkbox"/>	<input checked="" type="checkbox"/>	
	Est-il susceptible d'avoir des incidences sur les zones à sensibilité particulière énumérées au 5.2 du présent formulaire ?	<input type="checkbox"/>	<input checked="" type="checkbox"/>	<i>Le projet n'a pas d'incidence sur les sites Natura 2000 (document d'évaluation disponible sur demande)</i>
	Engendre-t-il la consommation d'espaces naturels, agricoles, forestiers, maritimes ?	<input checked="" type="checkbox"/>	<input type="checkbox"/>	<i>Consommation de 2,5 ha d'espaces agricoles (propriété de G. T. G.)</i>

Risques et nuisances	Est-il concerné par des risques technologiques ?	<input checked="" type="checkbox"/>	<input type="checkbox"/>	Site adjoignant à la station de compression gaz de Voisines (ICPE)
	Est-il concerné par des risques naturels ?	<input type="checkbox"/>	<input checked="" type="checkbox"/>	
	Engendre-t-il des risques sanitaires ? Est-il concerné par des risques sanitaires ?	<input type="checkbox"/>	<input checked="" type="checkbox"/>	
Commodités de voisinage	Est-il source de bruit ? Est-il concerné par des nuisances sonores ?	<input checked="" type="checkbox"/>	<input type="checkbox"/>	Légères émissions, sans impact réglementaire Bruit provenant de la station de compression
	Engendre-t-il des odeurs ? Est-il concerné par des nuisances olfactives ?	<input checked="" type="checkbox"/>	<input type="checkbox"/>	
	Engendre-t-il des vibrations ? Est-il concerné par des vibrations ?	<input type="checkbox"/>	<input checked="" type="checkbox"/>	
	Engendre-t-il des émissions lumineuses ? Est-il concerné par des émissions lumineuses ?	<input checked="" type="checkbox"/>	<input type="checkbox"/>	Uniquement en phase de maintenance Emission provenant de la station de compression
		<input checked="" type="checkbox"/>	<input type="checkbox"/>	
	Pollutions	Engendre-t-il des rejets polluants dans l'air ?	<input checked="" type="checkbox"/>	<input type="checkbox"/>
Engendre-t-il des rejets hydrauliques ? Si oui, dans quel milieu ?		<input checked="" type="checkbox"/>	<input type="checkbox"/>	Rejets des eaux pluviales dans le milieu naturel après régulation et traitement (Déshuileur / deshuileur)
Engendre-t-il la production d'effluents ou de déchets non dangereux, inertes, dangereux ?		<input checked="" type="checkbox"/>	<input type="checkbox"/>	
Patrimoine / Cadre de vie / Population	Est-il susceptible de porter atteinte au patrimoine architectural, culturel, archéologique et paysager ?	<input checked="" type="checkbox"/>	<input type="checkbox"/>	La projet fait l'objet d'une étude d'insertion paysagère
	Engendre-t-il des modifications sur les activités humaines (agriculture, sylviculture, urbanisme / aménagements) ?	<input type="checkbox"/>	<input checked="" type="checkbox"/>	Les terrains à vocation agricoles n'étaient pas exploités et sont la propriété de GRTgaz

6.2 Les incidences du projet identifiées au 6.1 sont-elles susceptibles d'être cumulées avec d'autres projets connus ?

Oui

Non

Si oui, décrivez lesquelles :

Canalisation de "l'Arc de Niemy"

Défrichement d'une bande de servitude dans le bois de chêne Coteau

6.3 Les incidences du projet identifiées au 6.1 sont-elles susceptibles d'avoir des effets de nature transfrontière ?

Oui Non Si oui, décrivez lesquels :

7. Auto-évaluation (facultatif)

Au regard du formulaire rempli, estimez-vous qu'il est nécessaire que votre projet fasse l'objet d'une étude d'impact ou qu'il devrait en être dispensé ? Expliquez pourquoi.

Le projet a déjà fait l'objet d'une étude d'impact dans le cadre de la procédure d'autorisation simplifiée de transport gaz déposée en mai 2012.

Compte-tenu de la faiblesse des surfaces concernées par le défrichement, il ne nous semble pas nécessaire de joindre cette étude à la demande d'autorisation de défrichement. De plus, la zone concernée par le défrichement est séparée du bois de chêne coteau par une route.

8. Annexes

8.1 Annexes obligatoires

	Objet
<input checked="" type="checkbox"/>	Un plan de situation 1/25 000 ou, à défaut, au 1/50 000 (Il peut s'agir d'extraits cartographiques du document d'urbanisme s'il existe) ;
<input checked="" type="checkbox"/>	Des photographies datées (2 ans maximum) de la zone d'implantation, avec une localisation cartographique des différentes prises de vue ;
<input checked="" type="checkbox"/>	Un plan du projet ou, pour les travaux, ouvrages ou aménagements visés aux rubriques 5° a), 6° b) et d), 8°, 10°, 18°, 28° a) et b), 32°, 41° et 42° un projet de tracé ou une enveloppe de tracé ;
<input type="checkbox"/>	Sauf pour les travaux, ouvrages ou aménagements visés aux rubriques 5° a), 6° b) et d), 8°, 10°, 18°, 28° a) et b), 32°, 41° et 42° : plan des abords du projet (100 mètres au minimum) pouvant prendre la forme de photos aériennes datées et complétées si nécessaire selon les évolutions récentes, à une échelle comprise entre 1/2 000 et 1/5 000. Ce plan devra préciser l'affectation des constructions et terrains avoisinants ainsi que les canaux, plans d'eau et cours d'eau ;

8.2 Autres annexes volontairement transmises par le maître d'ouvrage ou pétitionnaire

Veuillez compléter le tableau ci-joint en indiquant les annexes jointes au présent formulaire d'évaluation, ainsi que les parties auxquelles elles se rattachent

Objet

9. Engagement et signature

Je certifie sur l'honneur l'exactitude des renseignements ci-dessus




Fait à

Gennevilliers

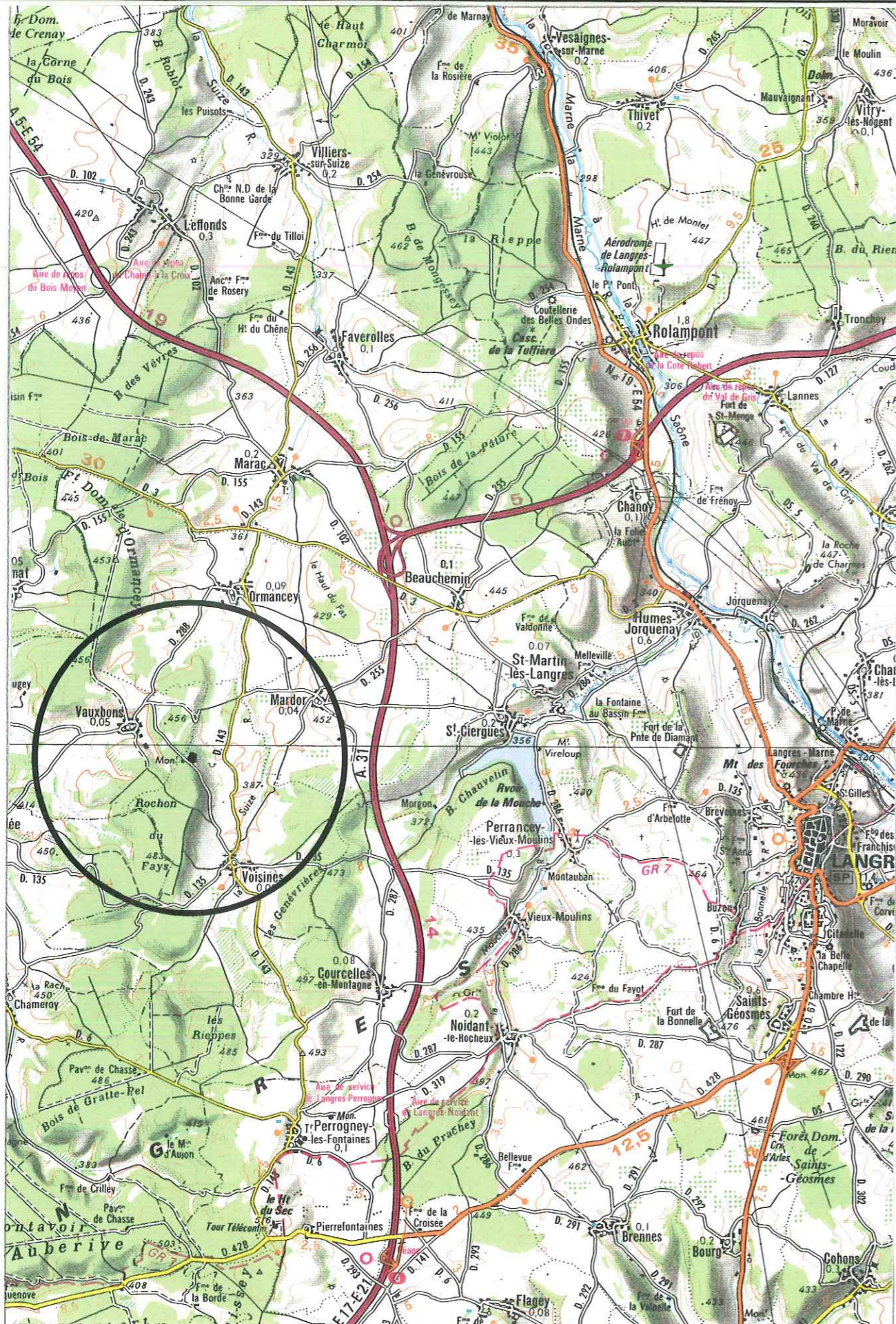
le,

9 juillet 2012

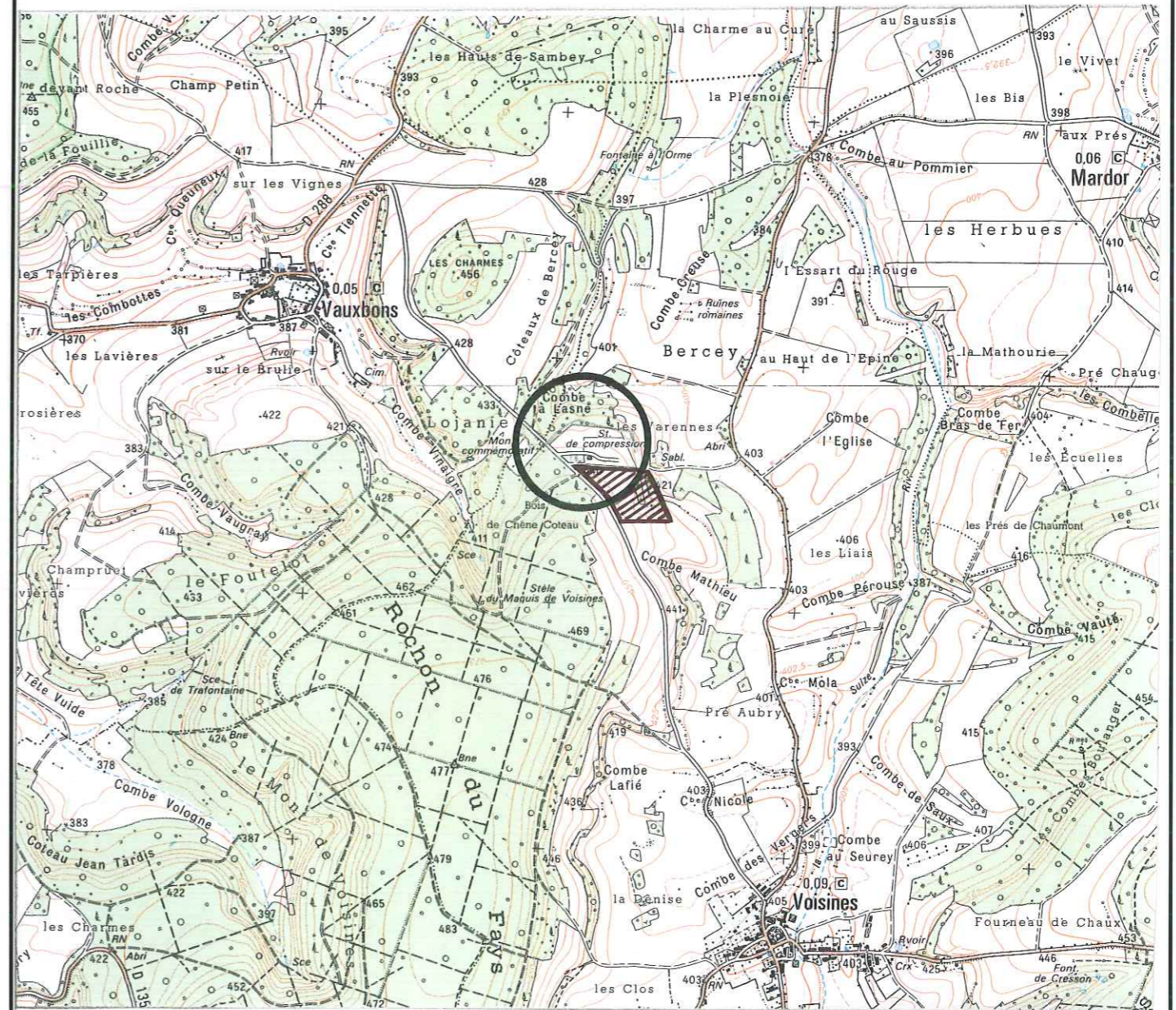
Signature



Extrait de la carte I.G.N. serie verte 29



Extrait de la carte I.G.N. serie bleue 3119 OUEST et 3120 OUEST



REGION NORD EST
 Poste de VOISINES - Route de Vauxbons - 52200 - LANGRES



**POSTE DE VOISINES
 PLAN DE SITUATION**

ETABLI PAR Nom: M NOEL	VERIFIE PAR Nom:	APPROUVE PAR Nom:	VOI-SIS-XX-00-SIT-001	Rev 0	Date 06/03/12	Echelle 1/100 000 1/25 000
----------------------------------	---------------------	----------------------	------------------------------	-----------------	-------------------------	--

CENTRE D'INGENIERIE

Le Delage - Bâtiment 7B - 7, rue du 19 Mars 1962 - 92230 GENNEVILLIERS - Tél : 01 56 04 01 00 - Fax : 01 56 04 00 99 - www.grtgaz.com
 GRTgaz - SA au capital de 500 000 000 euros - RCS Paris 440 117 620

Ce document est la propriété de GRTgaz, il ne peut être reproduit ou divulgué sans autorisation.



Figure 1 : Simulation photographique ci-dessous permet de visualiser le site à 10 ans

Dossier de photographies joint au Cerfa de demande d'examen au cas par cas à la réalisation d'une étude d'impact

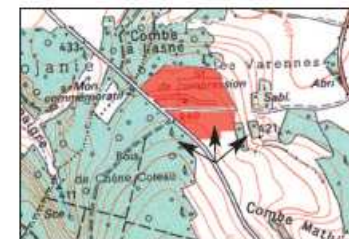


Figure 2 : vue aérienne de la zone à défricher

Dossier de photographies joint au Cerfa de demande d'examen au cas par cas à la réalisation d'une étude d'impact



ETAT ACTUEL DU SITE



carte de repérage du point de vue

La photographie a été réalisée en bordure de la route communale n°4 de Voisines à Vauxbons, en partie Sud du site d'implantation du projet de poste de gaz.

NOTA : les végétaux projetés sont représentés à taille adulte (environ 10 ans).



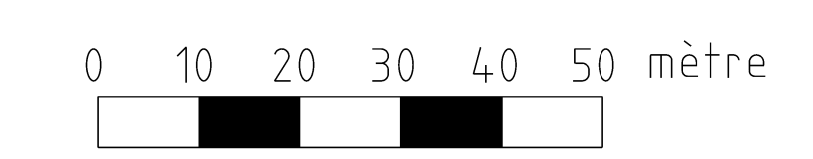
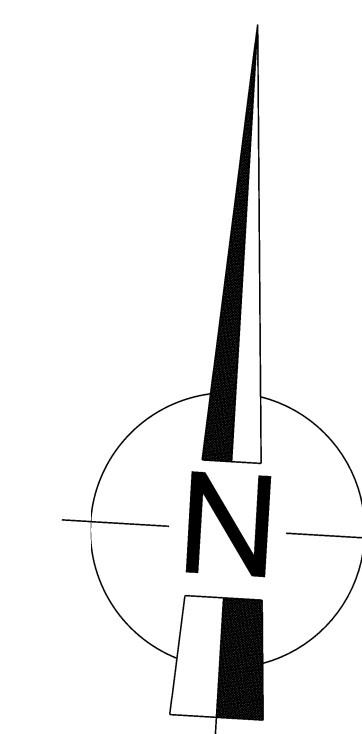
PHOTOMONTAGE DU SITE APRÈS TRAVAUX D'AMÉNAGEMENT ET D'INSERTION PAYSAGÈRE DU PROJET DE POSTE DE GAZ

Figure 3 : Simulation photographique ci-après permettent de visualiser l'insertion paysagère du projet à 10 ans depuis la route communale 4



Figure 4 : Bosquet et alignement à défricher (à gauche de la voie)

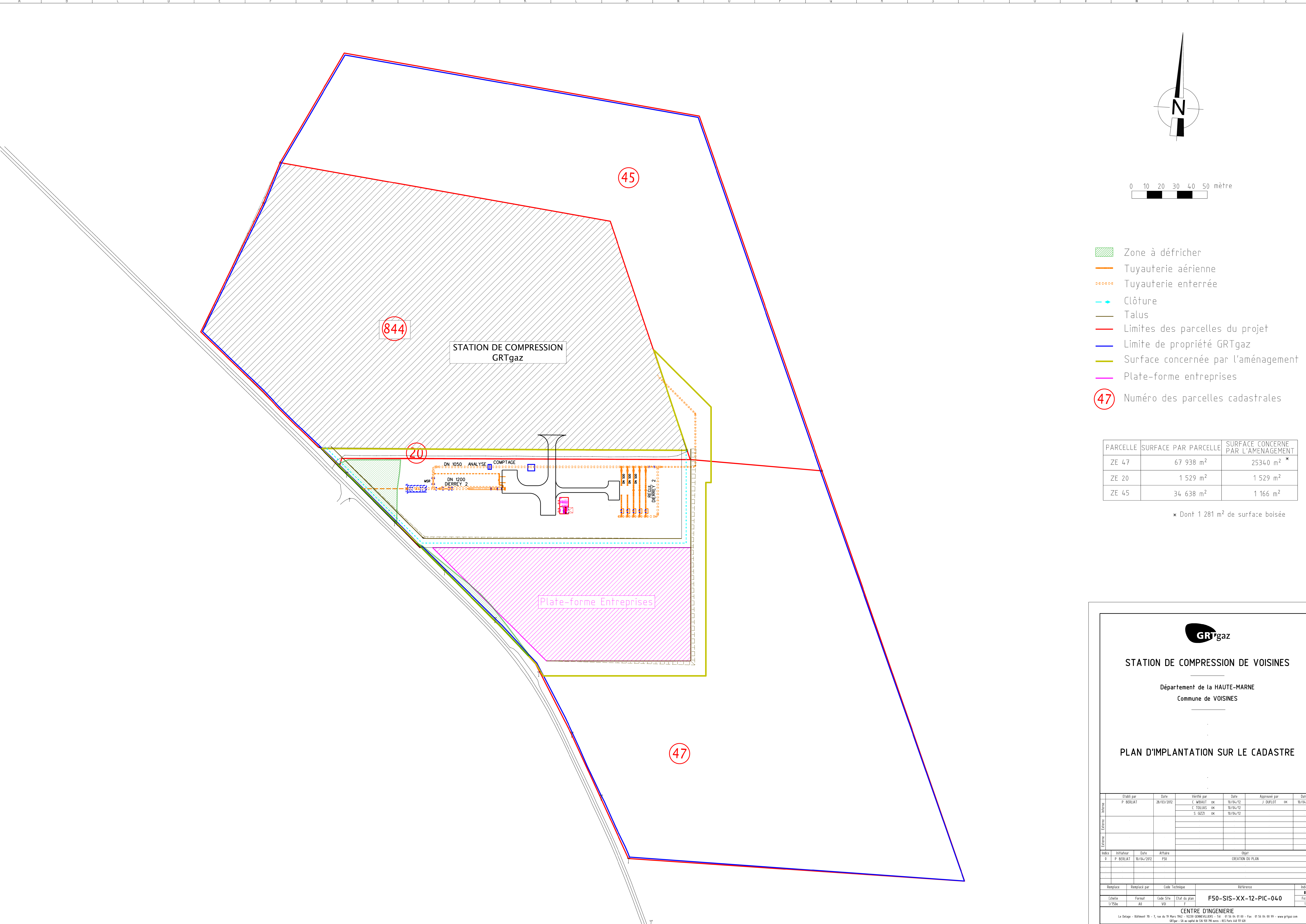
Dossier de photographies joint au Cerfa de demande d'examen au cas par cas à la réalisation d'une étude d'impact




- Zone à défricher
- Tuyauterie aérienne
- Tuyauterie enterrée
- Clôture
- Talus
- Limites des parcelles du projet
- Limite de propriété GRTgaz
- Surface concernée par l'aménagement
- Plate-forme entreprises
- 47 Numéro des parcelles cadastrales

PARCELLE	SURFACE PAR PARCELLE	SURFACE CONCERNEE PAR L'AMENAGEMENT
ZE 47	67 938 m ²	25340 m ² *
ZE 20	1 529 m ²	1 529 m ²
ZE 45	34 638 m ²	1 166 m ²

* Dont 1 281 m² de surface boisée





STATION DE COMPRESSION DE VOISINES

Département de la HAUTE-MARNE
Commune de VOISINES

PLAN D'IMPLANTATION SUR LE CADASTRE

Etabli par		Date		Vérifié par		Date		Approuvé par		Date	
P. BERLIAT		28/03/2012		C. WERJAT		08/04/12		J. DUFLOIT		10/04/12	
				C. TOULIAS		08/04/12					
				S. GAZD		10/04/12					

Index	Initiateur	Date	Affaire	Objet
0	P. BERLIAT	10/04/2012	F50	CREATION DU PLAN

Remplace	Remplacé par	Code Technique	Référence	Indice
				0

Libelle	Formal	Code Site	Etat du plan	F50-SIS-XX-12-PIC-040	Folio
1/150e	A0	V01	F		T

CENTRE D'INGENIERIE

Le Delage - Bâtiment 10 - 1, rue de 18 Mars 1952 - 92320 GEMMELLES - Tél : 01 56 84 00 00 - Fax : 01 56 84 00 99 - www.grtgaz.com
GRTgaz - SA au capital de 538 108 700 euros - RCS Paris 448 191 626
Ce document est la propriété de GRTgaz. Il ne peut être reproduit ou divulgué sans autorisation.