



Novembre 2010

DREAL AUVERGNE

DOCUMENT D'OBJECTIF

Atlas cartographique diagnostic écologique

Site FR 831 2013 : «Val d'Allier : Saint-Yorre/Joze»



Milieux naturels et biodiversité

Milieux naturels et biodiversité
Politiques de développement durable
Concertation et formation
Énergie et climat
Aménagement et projets de territoire






mosaïque-environnement.com

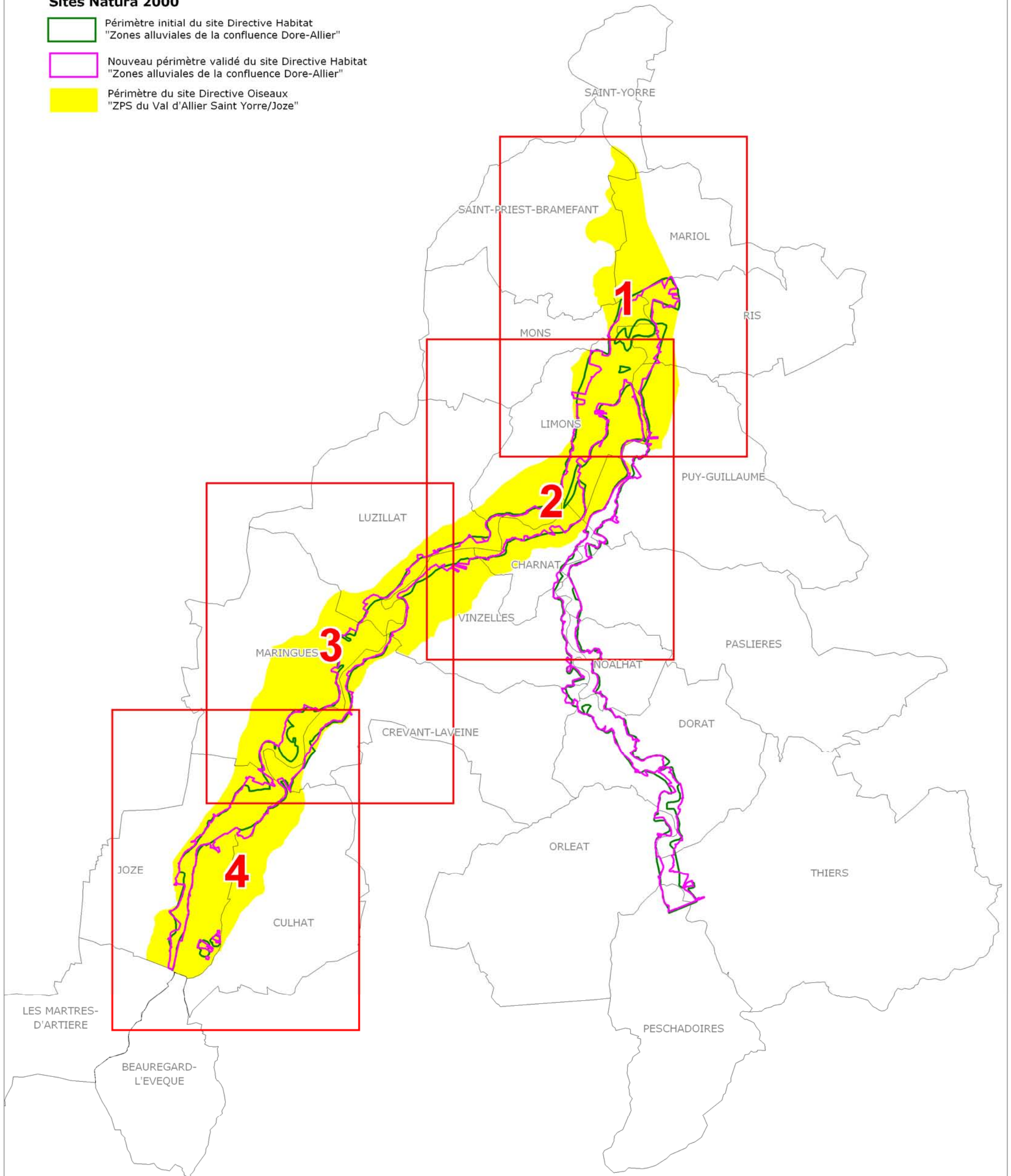
Sommaire

- Plan d'assemblage au 1/100 000e
- Carte des périmètres des sites Natura 2000 au 1/25 000^e sur fond IGN (4 planches)
- Carte des périmètres des sites Natura 2000 au 1/25 000^e sur fond Ortho (4 planches)
- Carte du contexte réglementaire et scientifique au 1/25 000^e sur fond IGN (4 planches)
- Carte des sites de reproduction des Oiseaux d'intérêt communautaire au 1/25 000^e sur fond IGN (4 planches)
- Carte des sites de reproduction des oiseaux remarquables au 1/25 000^e sur fond IGN (4 planches)



Plan d'assemblage

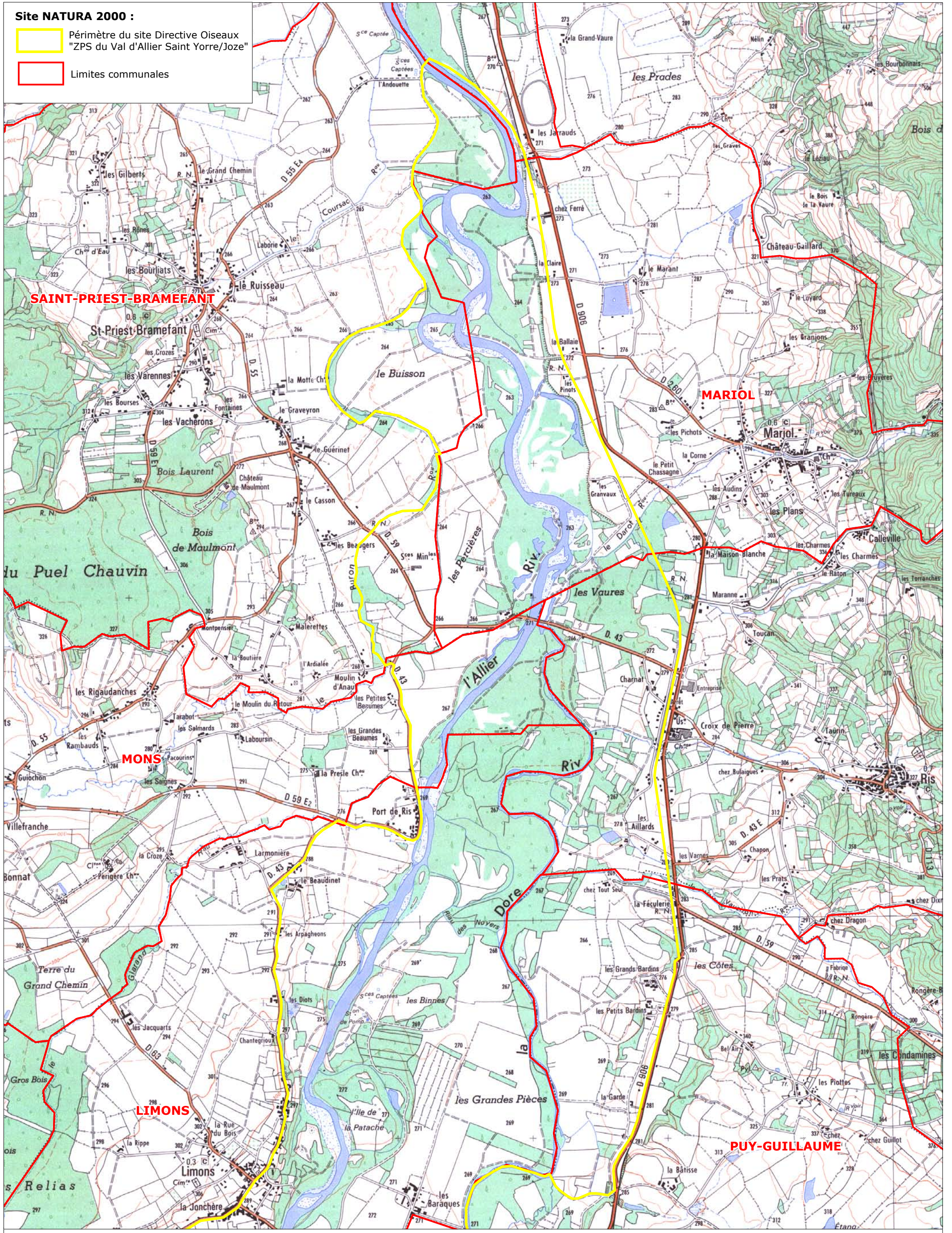
Sites Natura 2000

-  Périmètre initial du site Directive Habitat "Zones alluviales de la confluence Dore-Allier"
-  Nouveau périmètre validé du site Directive Habitat "Zones alluviales de la confluence Dore-Allier"
-  Périmètre du site Directive Oiseaux "ZPS du Val d'Allier Saint Yorre/Joze"

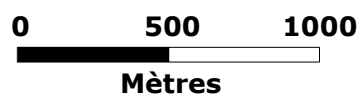


Site NATURA 2000 :

-  Périmètre du site Directive Oiseaux "ZPS du Val d'Allier Saint-Yorre/Joze"
-  Limites communales



Document d'objectifs
FR 8312013 : Val d'Allier Saint-Yorre Joze

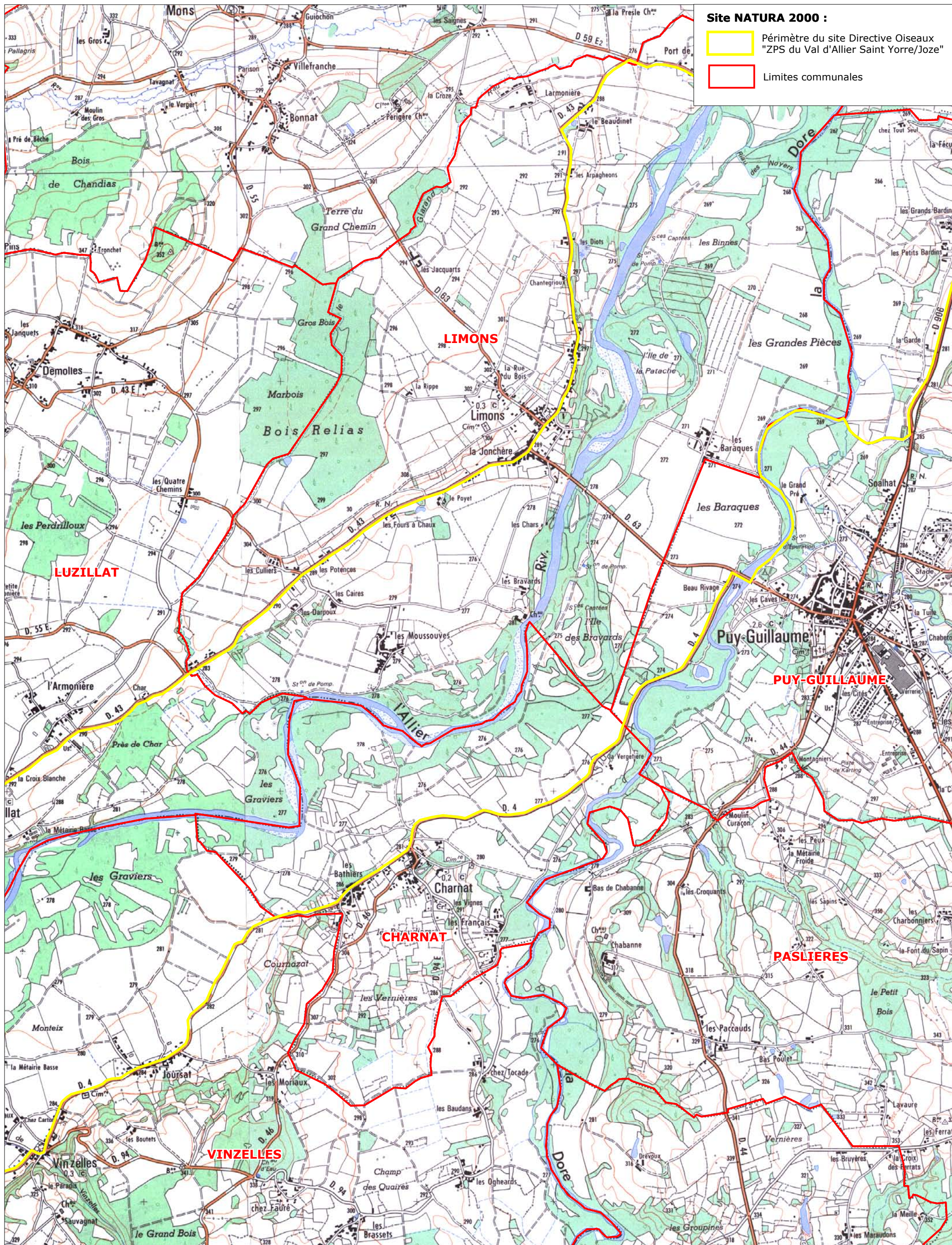


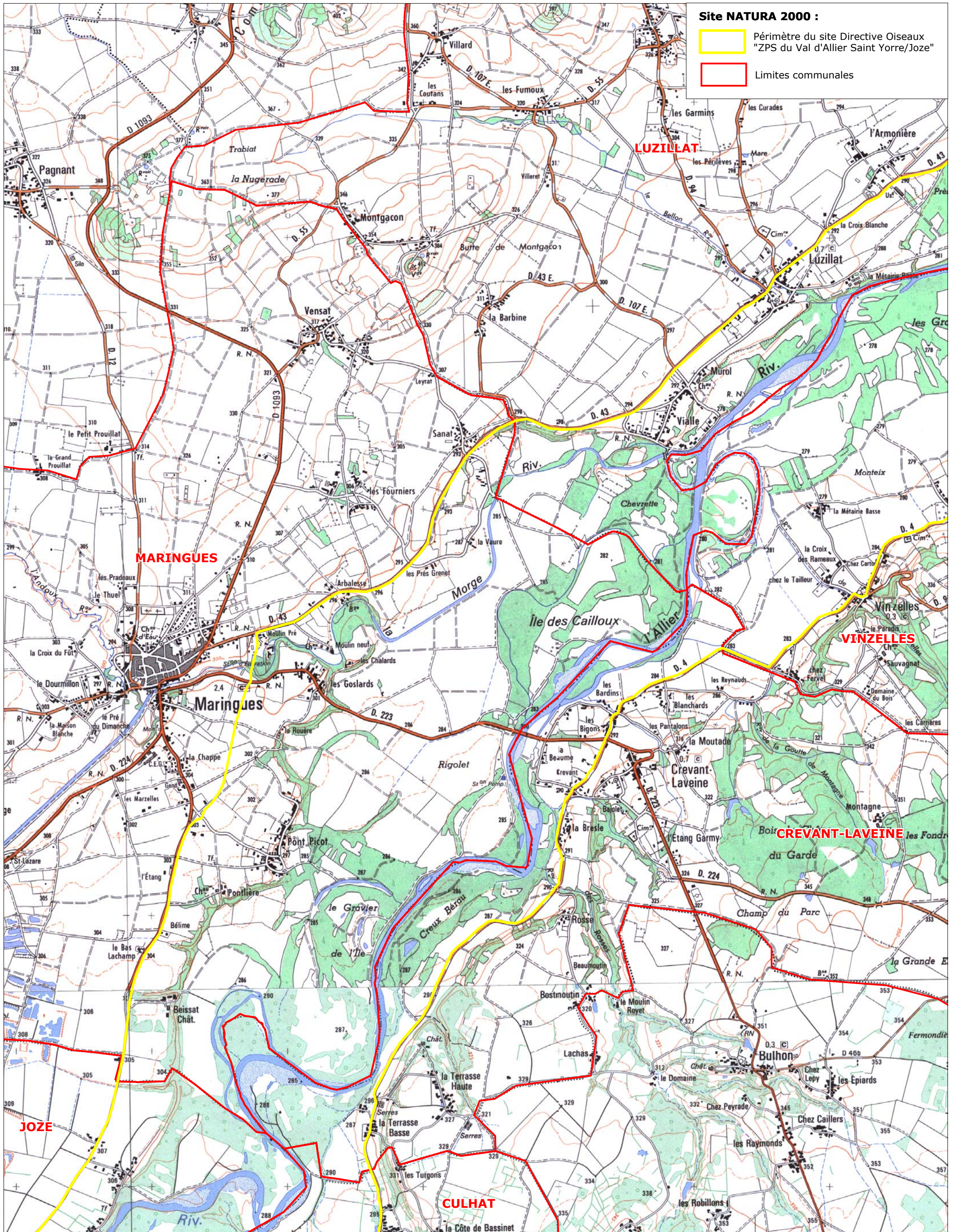
Echelle : 1/25 000



Réalisation : Novembre 2010
Sources : DREAL Auvergne
Fond : IGN© SCAN 25®





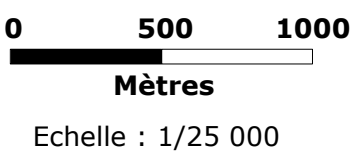


Site NATURA 2000 :

- Périmètre du site Directive Oiseaux "ZPS du Val d'Allier Saint-Yorre/Joze"
- Limites communales

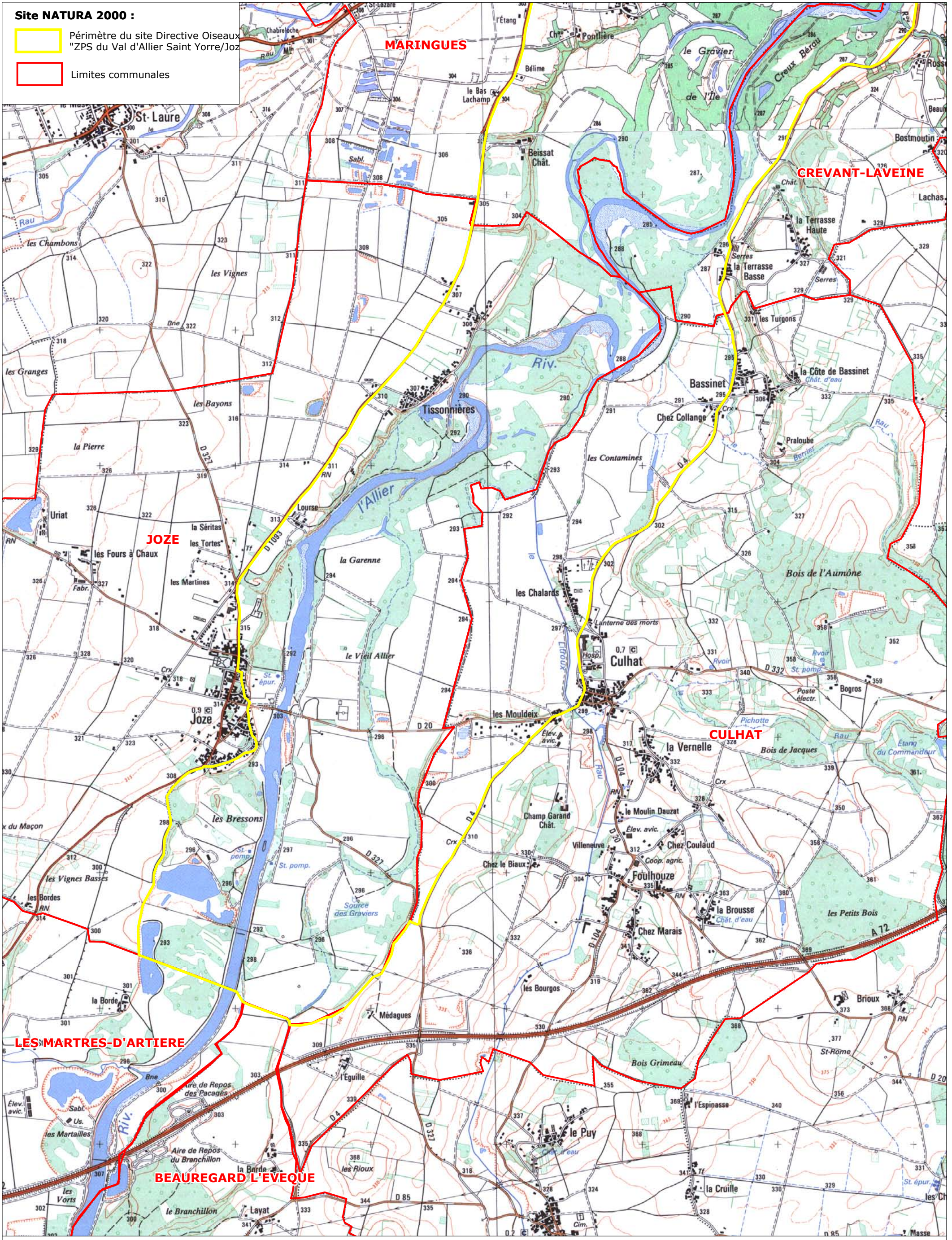


Document d'objectifs
FR 8312013 : Val d'Allier Saint-Yorre Joze



Réalisation : Novembre 2010
Sources : DREAL Auvergne
Fond : IGN© SCAN 25®





Document d'objectifs
FR 8312013 : Val d'Allier Saint-Yorre Joze

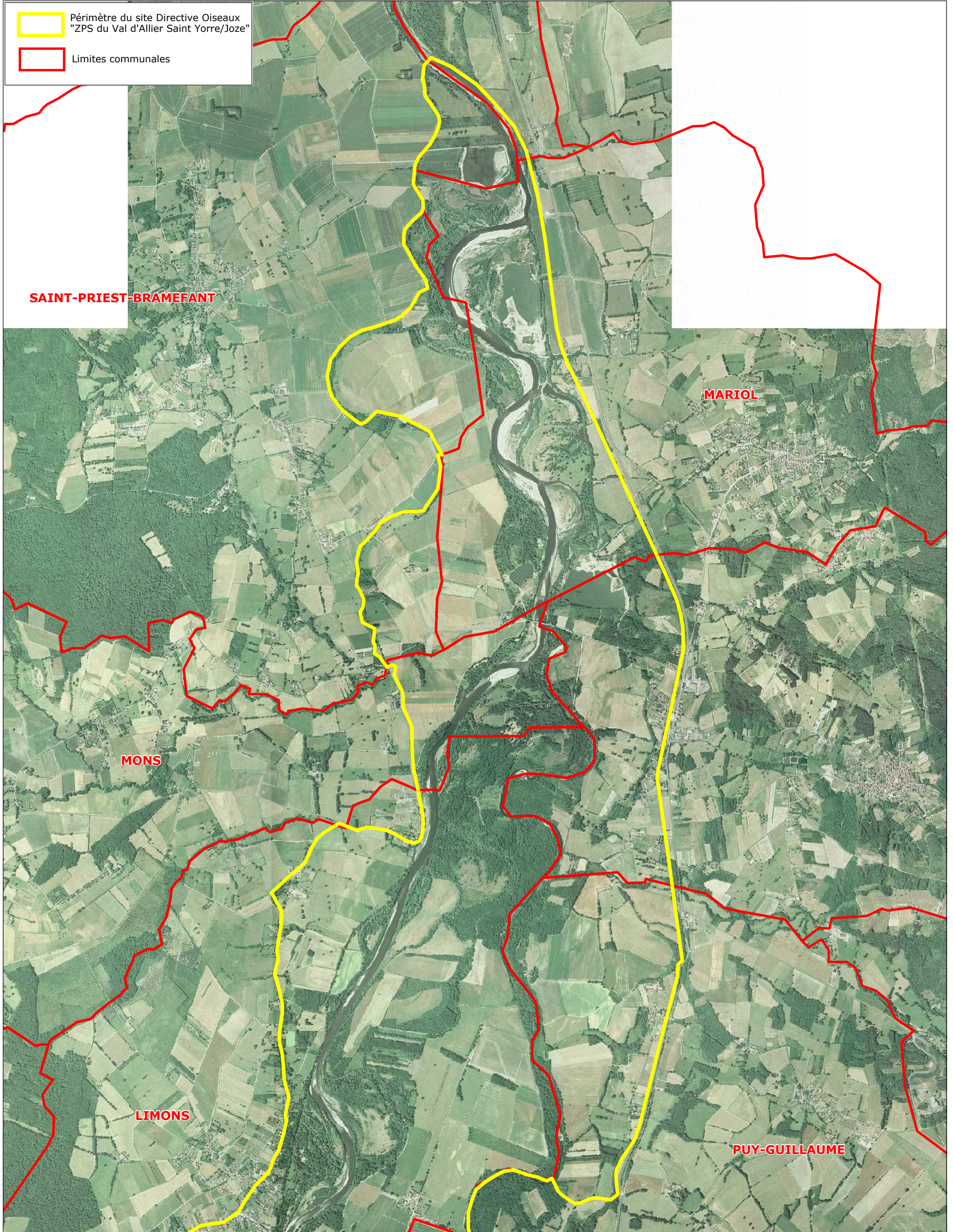


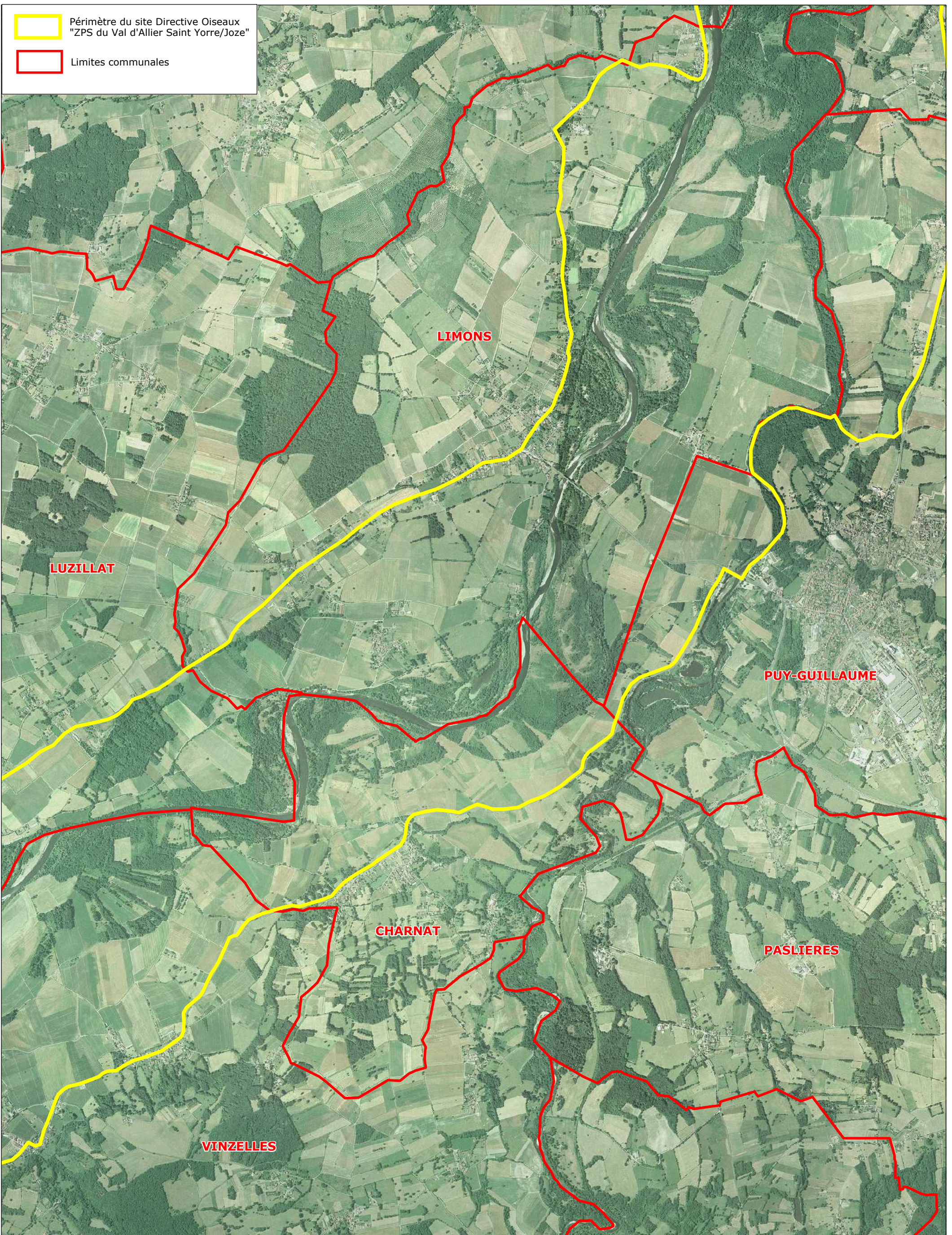
Mètres
Echelle : 1/25 000

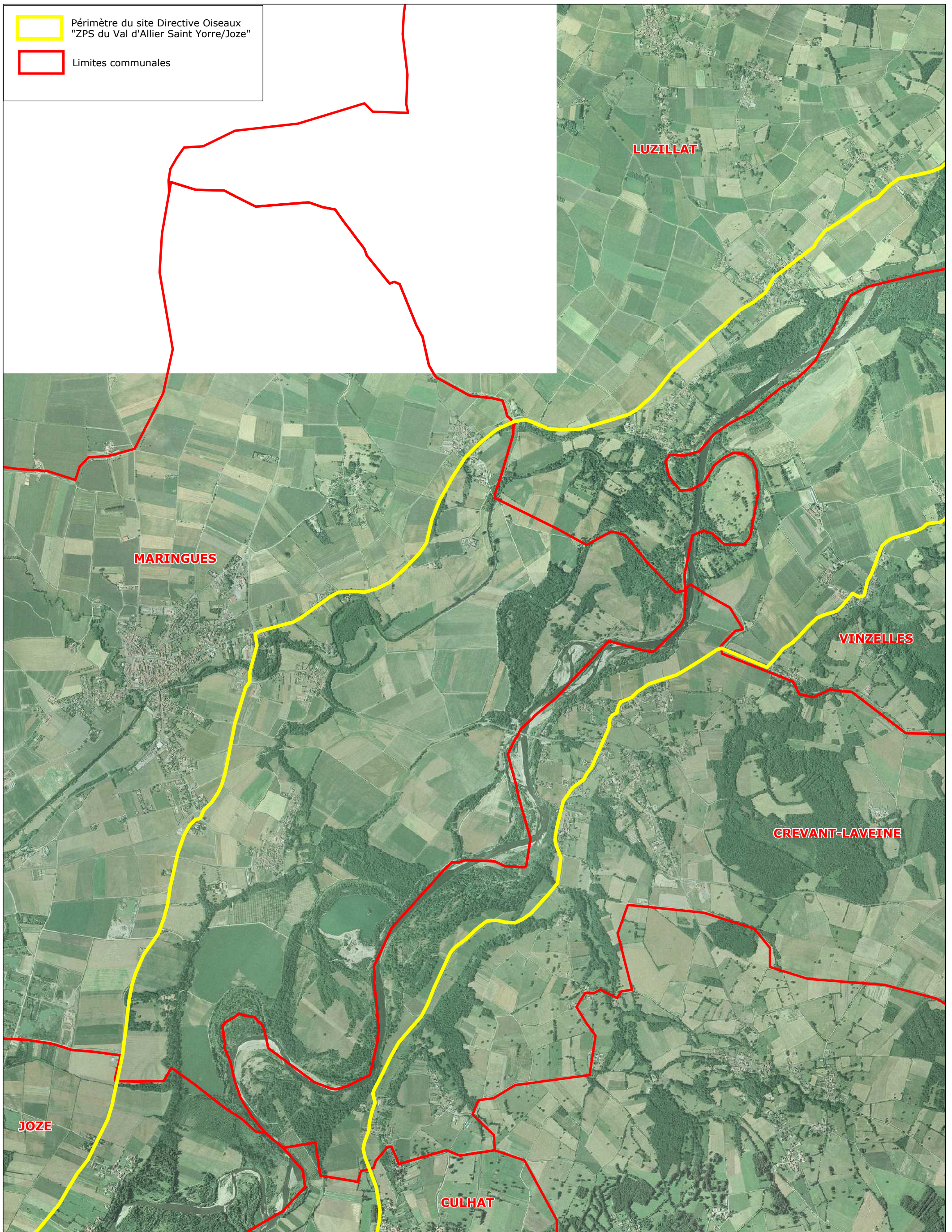


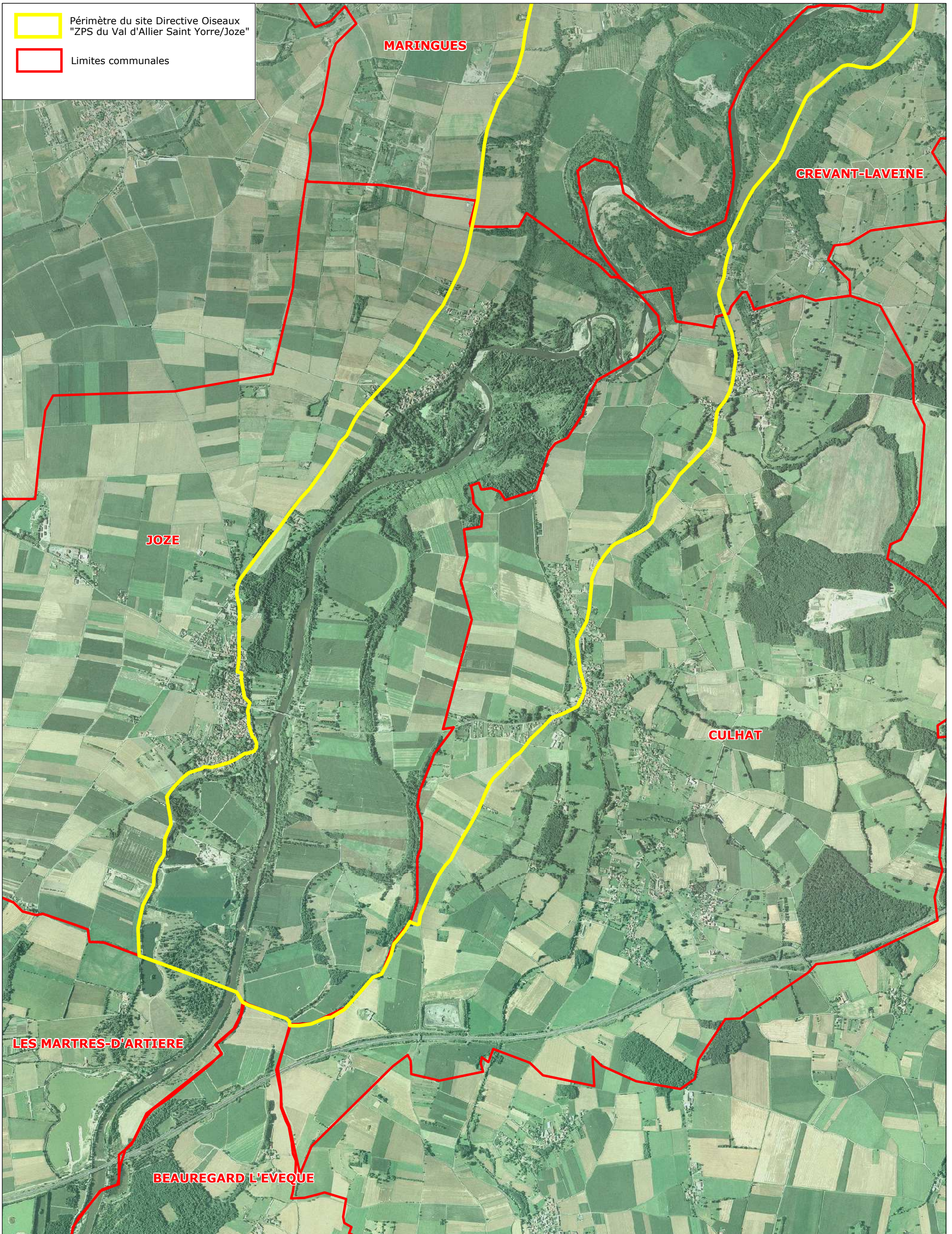
Réalisation : Novembre 2010
Sources : DREAL Auvergne
Fond : IGN© SCAN 25®

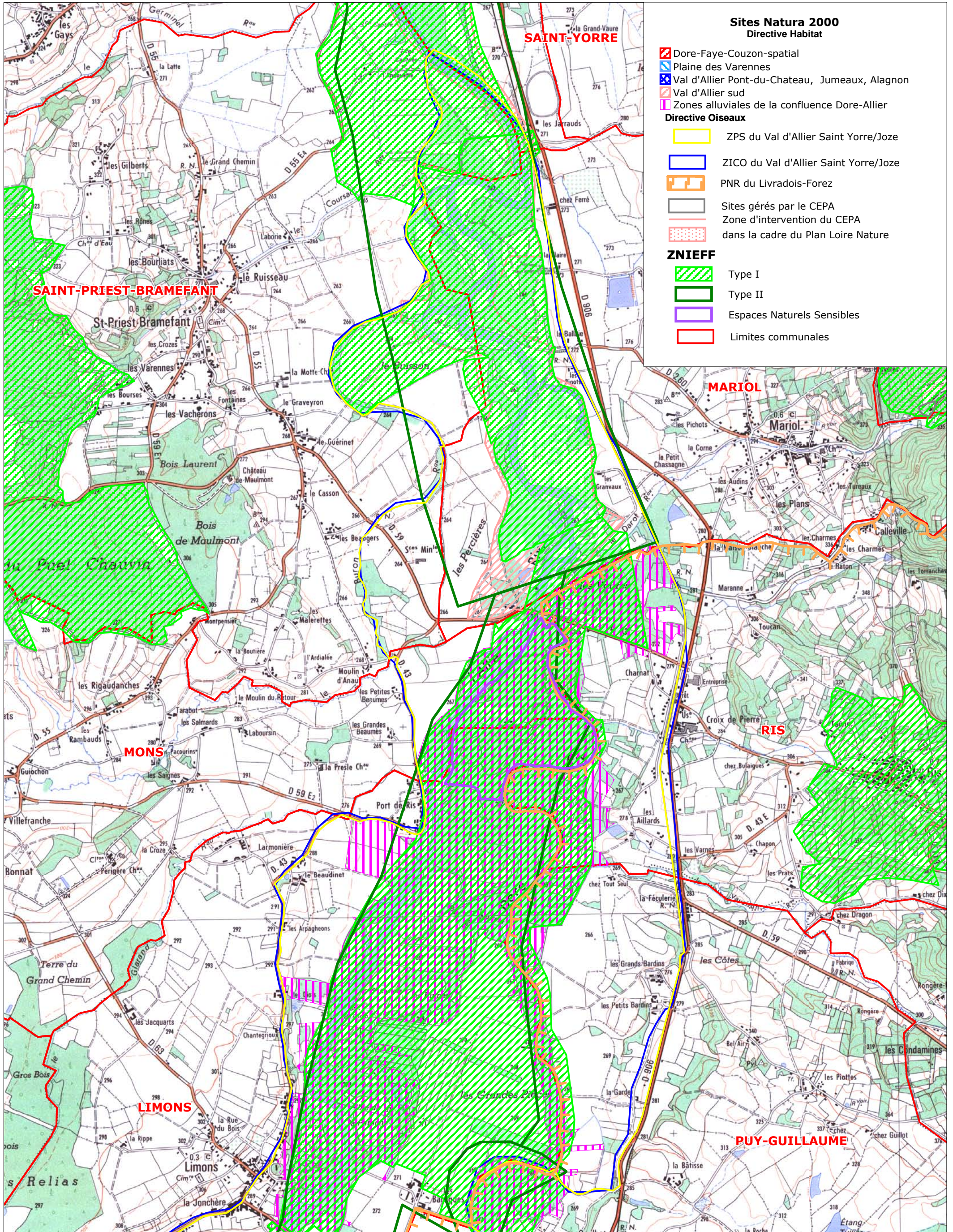




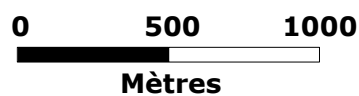








Document d'objectifs
FR 8312013 : Val d'Allier St-Yorre-Joze

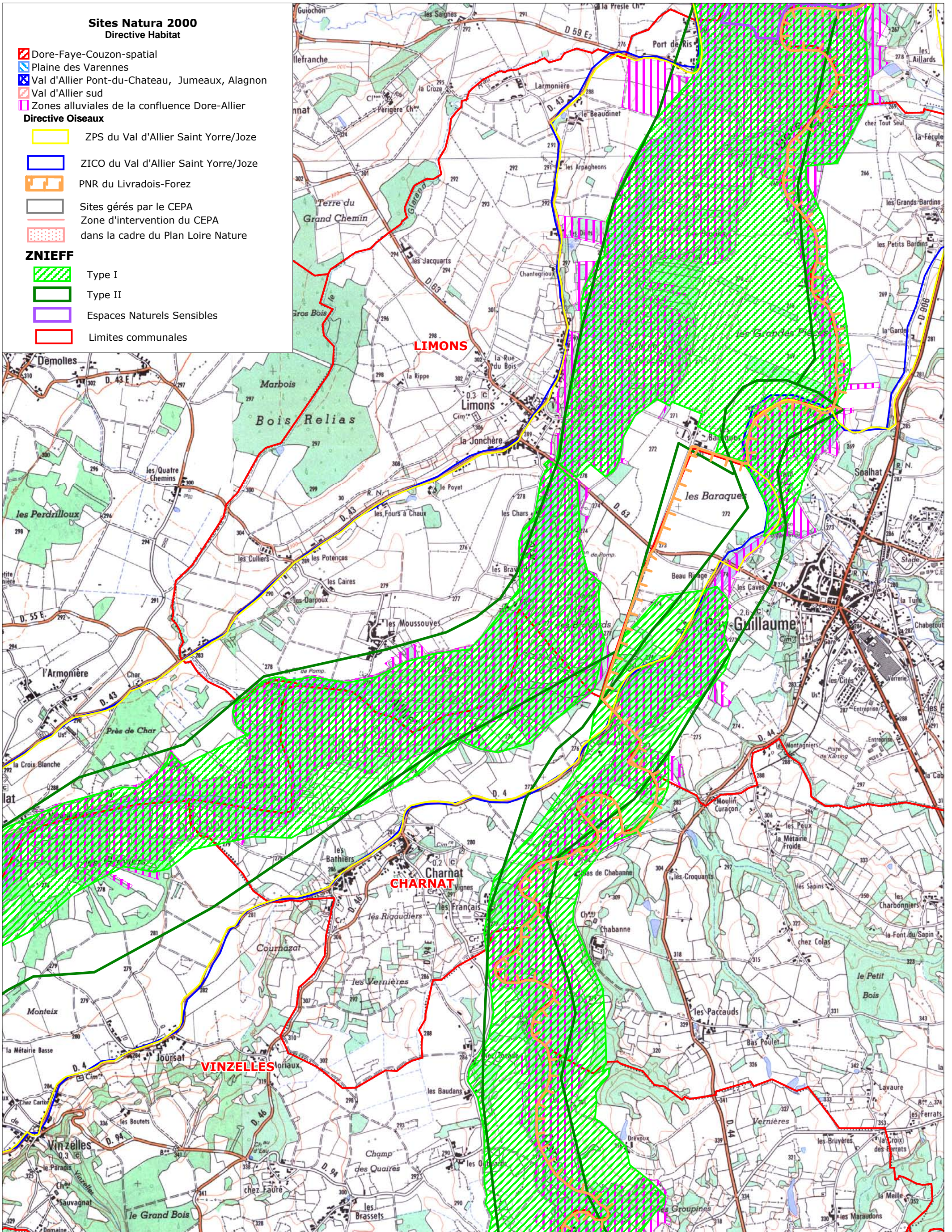


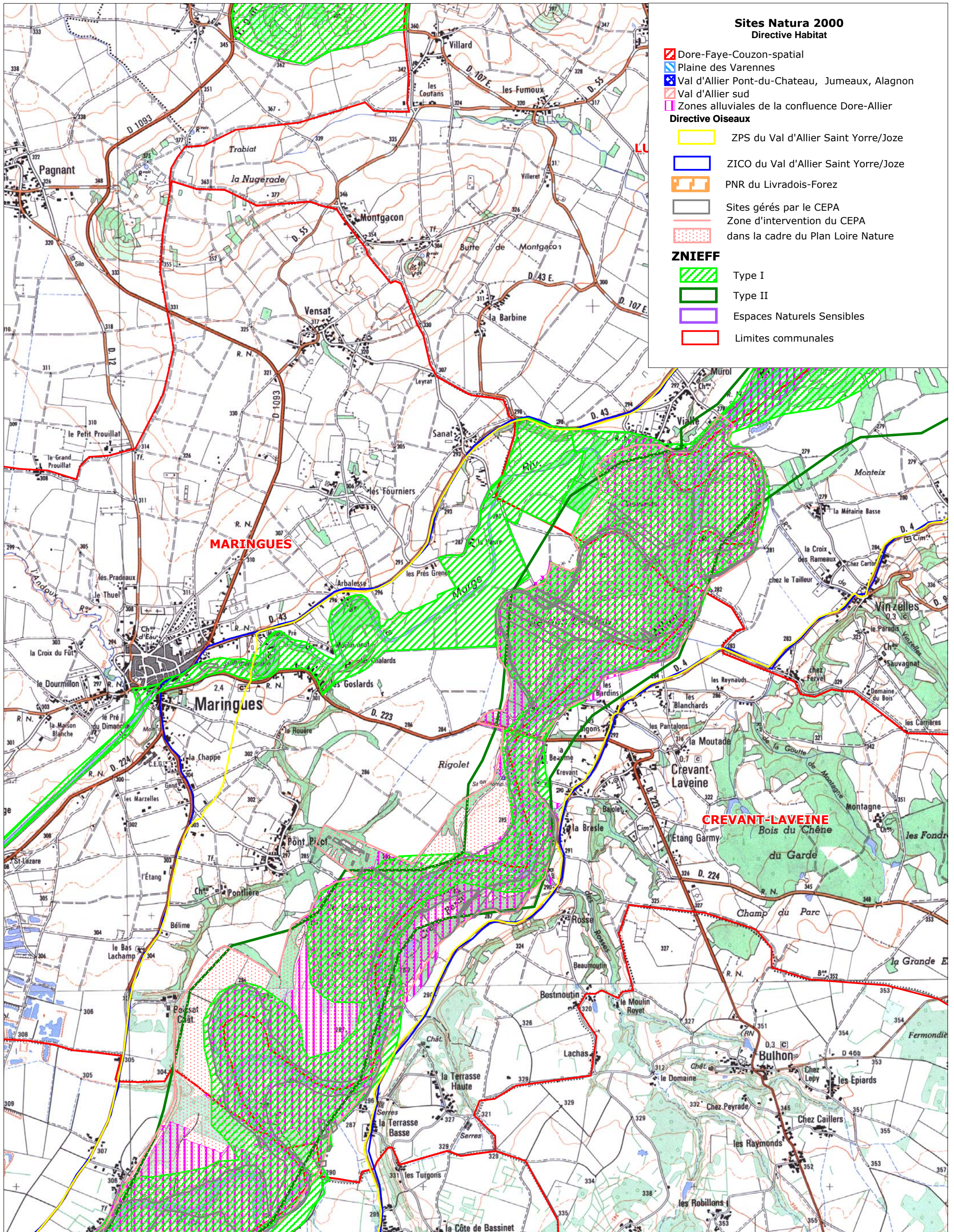
Echelle : 1/25 000



Réalisation : Novembre 2010
Sources : DREAL Auvergne, CEPA
Fond : IGN© SCAN 25®







Document d'objectifs
FR 8312013 : Val d'Allier St-Yorre-Joze

0 500 1000

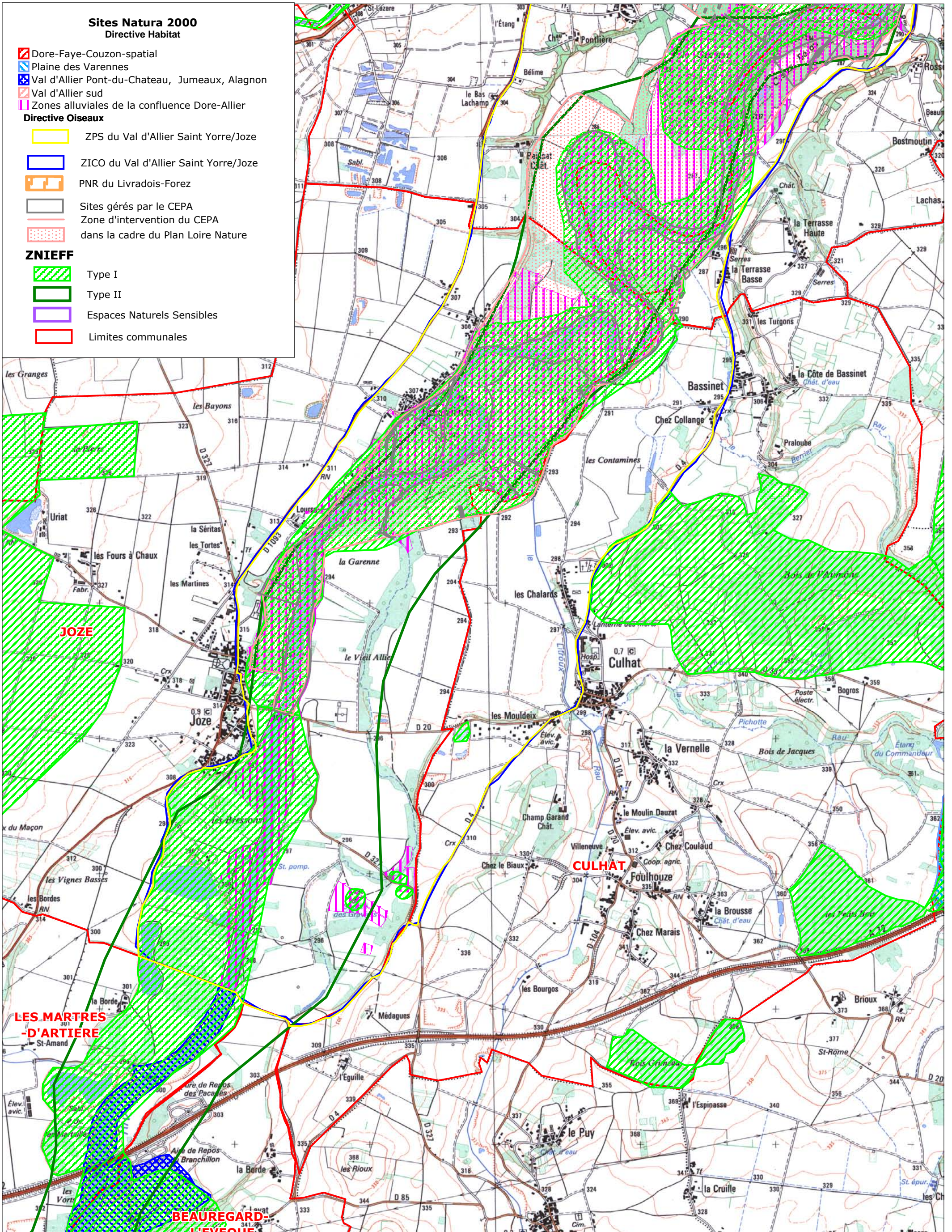
Mètres

Echelle : 1/25 000

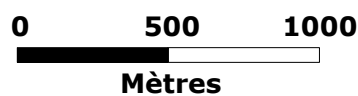


Réalisation : Novembre 2010
Sources : DREAL Auvergne, CEPA
Fond : IGN© SCAN 25®





Document d'objectifs
FR 8312013 : Val d'Allier St-Yorre-Joze

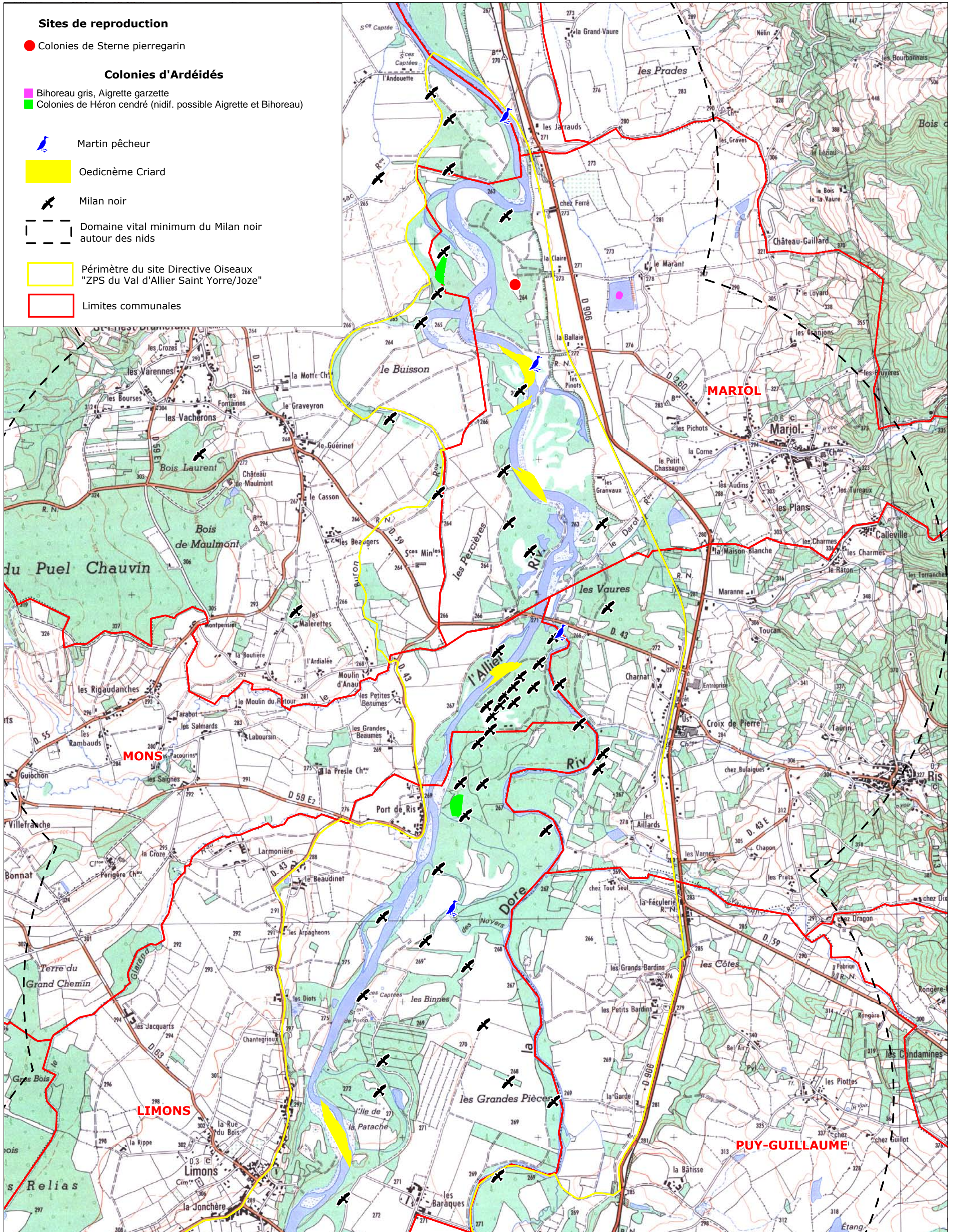


Echelle : 1/25 000

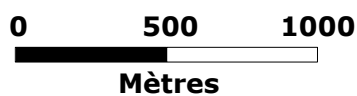


Réalisation : Novembre 2010
Sources : DREAL Auvergne, CEPA
Fond : IGN© SCAN 25®





Document d'objectifs
FR 8312013 : Val d'Allier St-Yorre-Joze

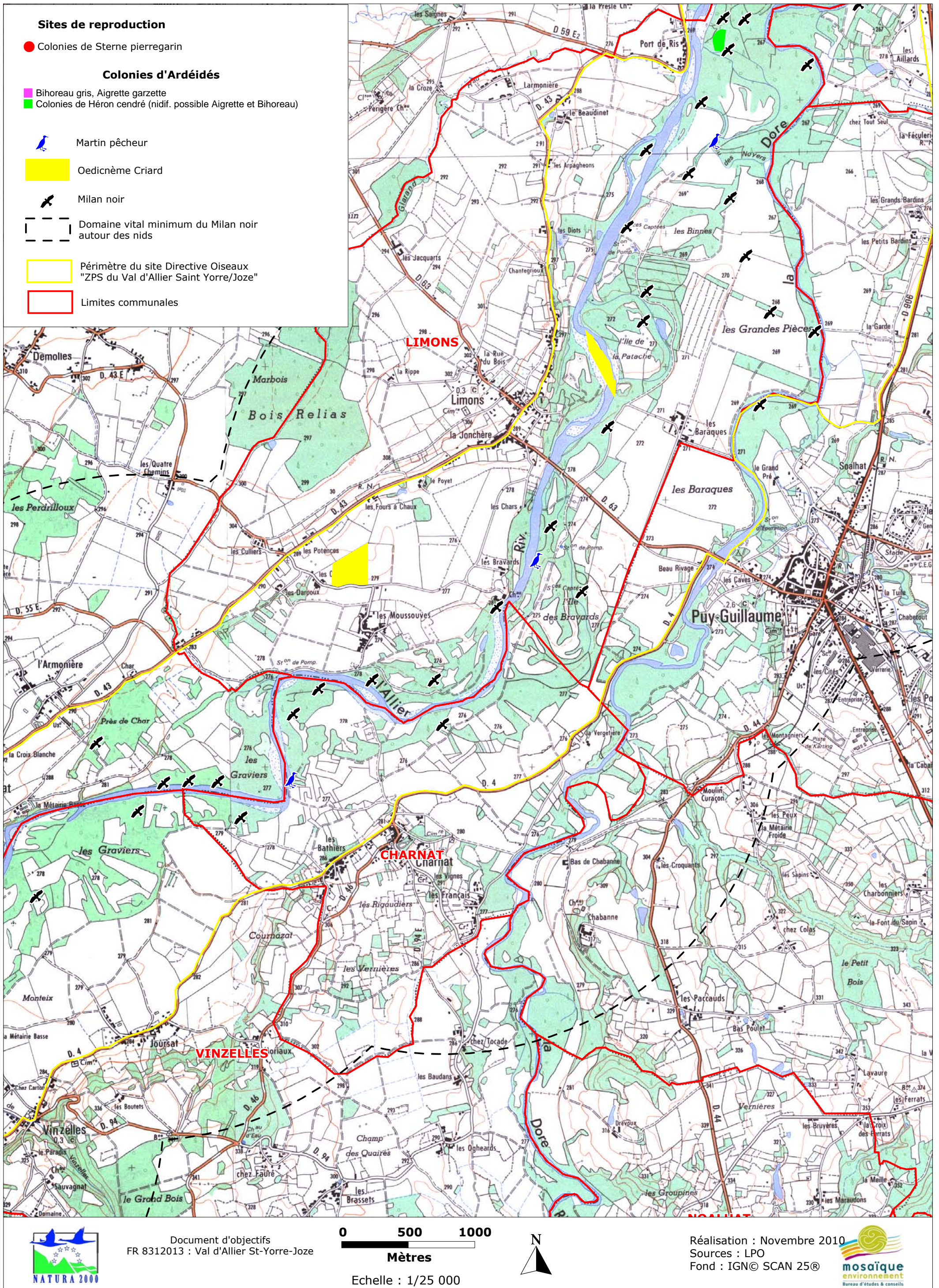


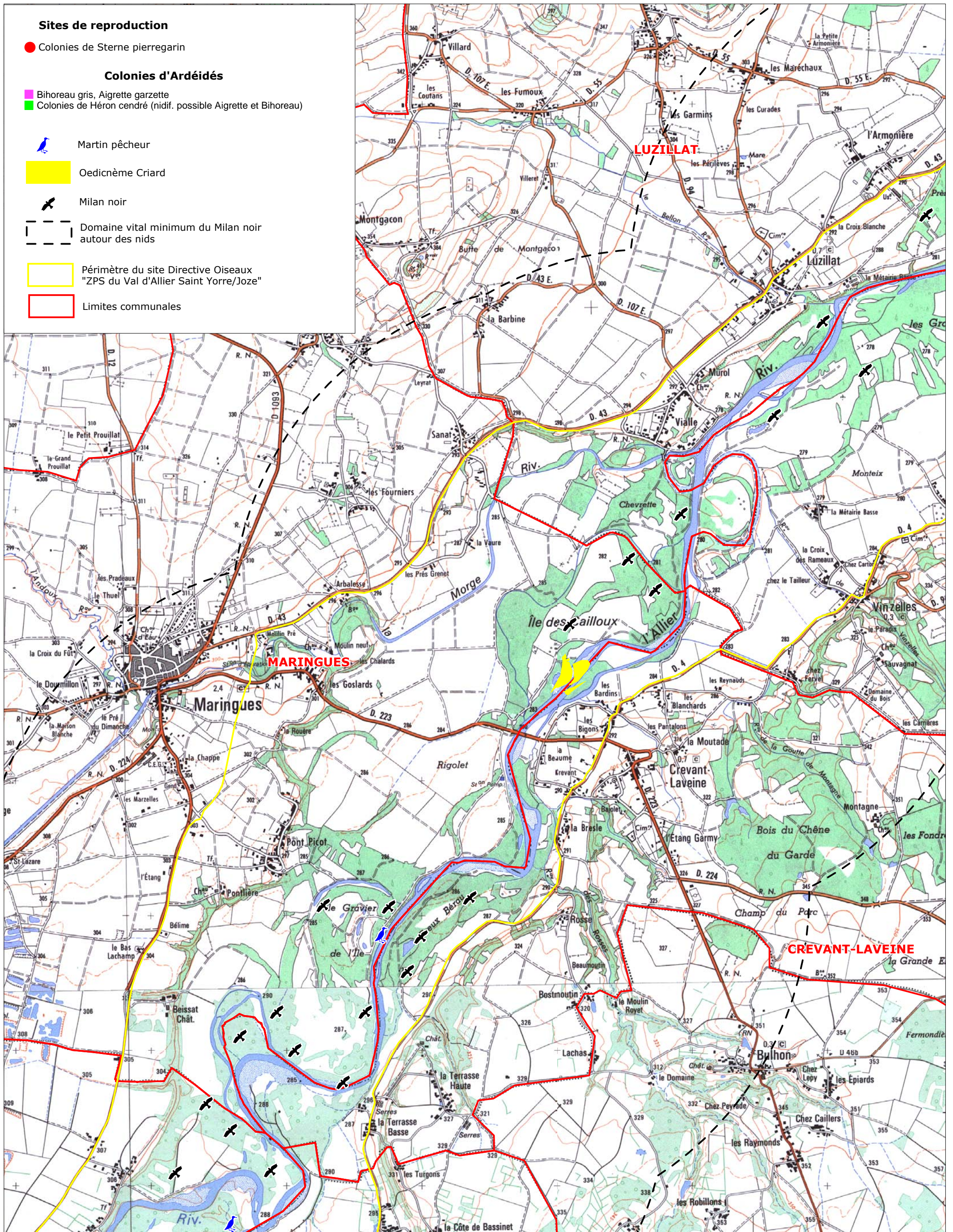
Echelle : 1/25 000



Réalisation : Novembre 2010
Sources : LPO
Fond : IGN© SCAN 25®







Sites de reproduction

● Colonies de Sterne pierregarin

Colonies d'Ardéidés

■ Bihoreau gris, Aigrette garzette
 ■ Colonies de Héron cendré (nidif. possible Aigrette et Bihoreau)

■ Martin pêcheur

■ Oedicnème Criard

■ Milan noir

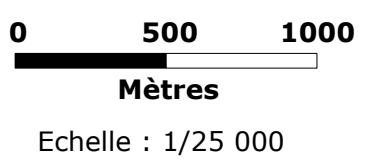
--- Domaine vital minimum du Milan noir autour des nids

■ Périmètre du site Directive Oiseaux "ZPS du Val d'Allier Saint-Yorre/Joze"

■ Limites communales

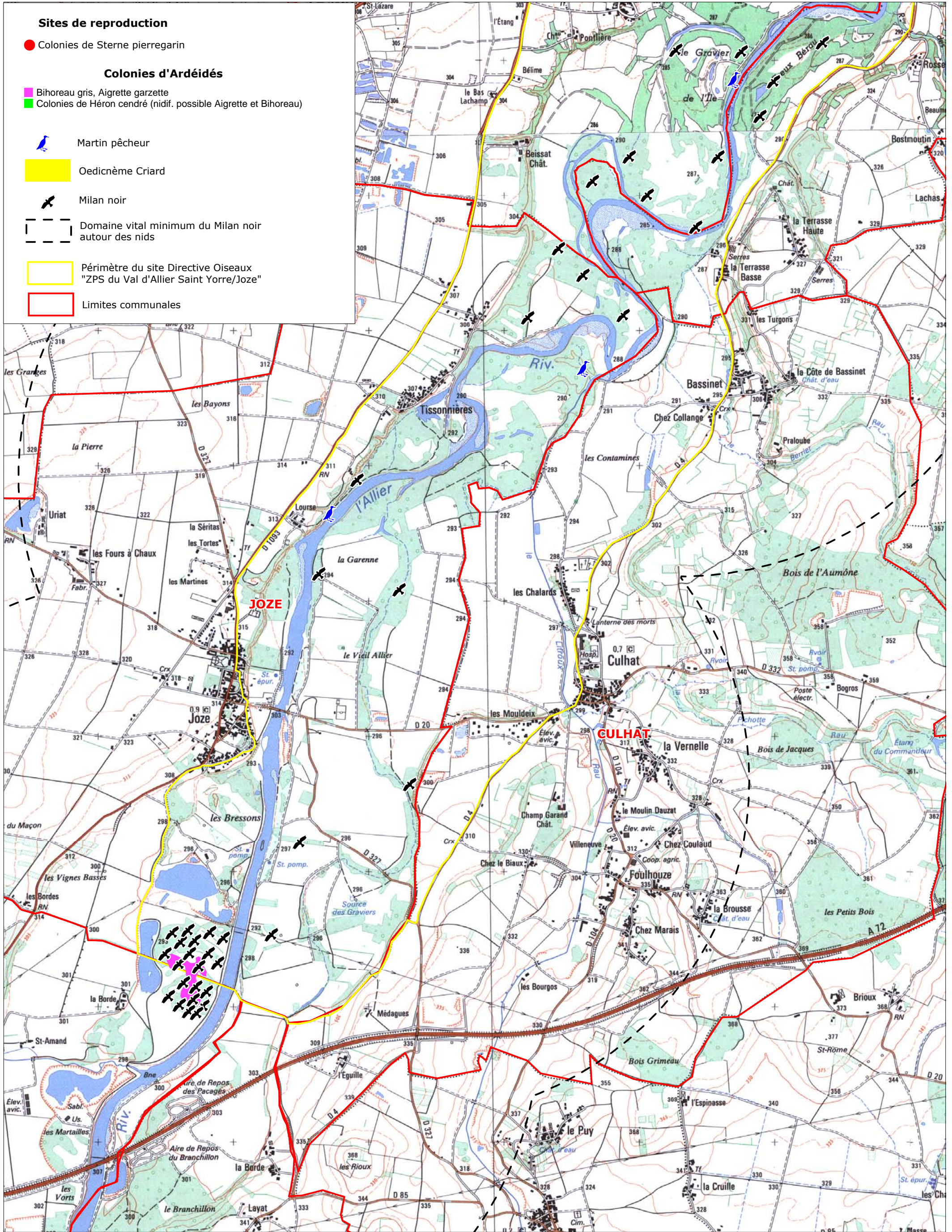


Document d'objectifs
 FR 8312013 : Val d'Allier St-Yorre-Joze



Réalisation : Novembre 2010
 Sources : LPO
 Fond : IGN© SCAN 25®

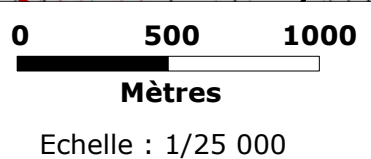




- Sites de reproduction**
- Colonies de Sterne pierregarin
- Colonies d'Ardéidés**
- Bihoreau gris, Aigrette garzette
 - Colonies de Héron cendré (nidif. possible Aigrette et Bihoreau)
- 🐟 Martin pêcheur
 - 🟡 Oedicnème Criard
 - ✈ Milan noir
 - ⎓ Domaine vital minimum du Milan noir autour des nids
 - 🟡 Périmètre du site Directive Oiseaux "ZPS du Val d'Allier Saint-Yorre/Joze"
 - 🔴 Limites communales

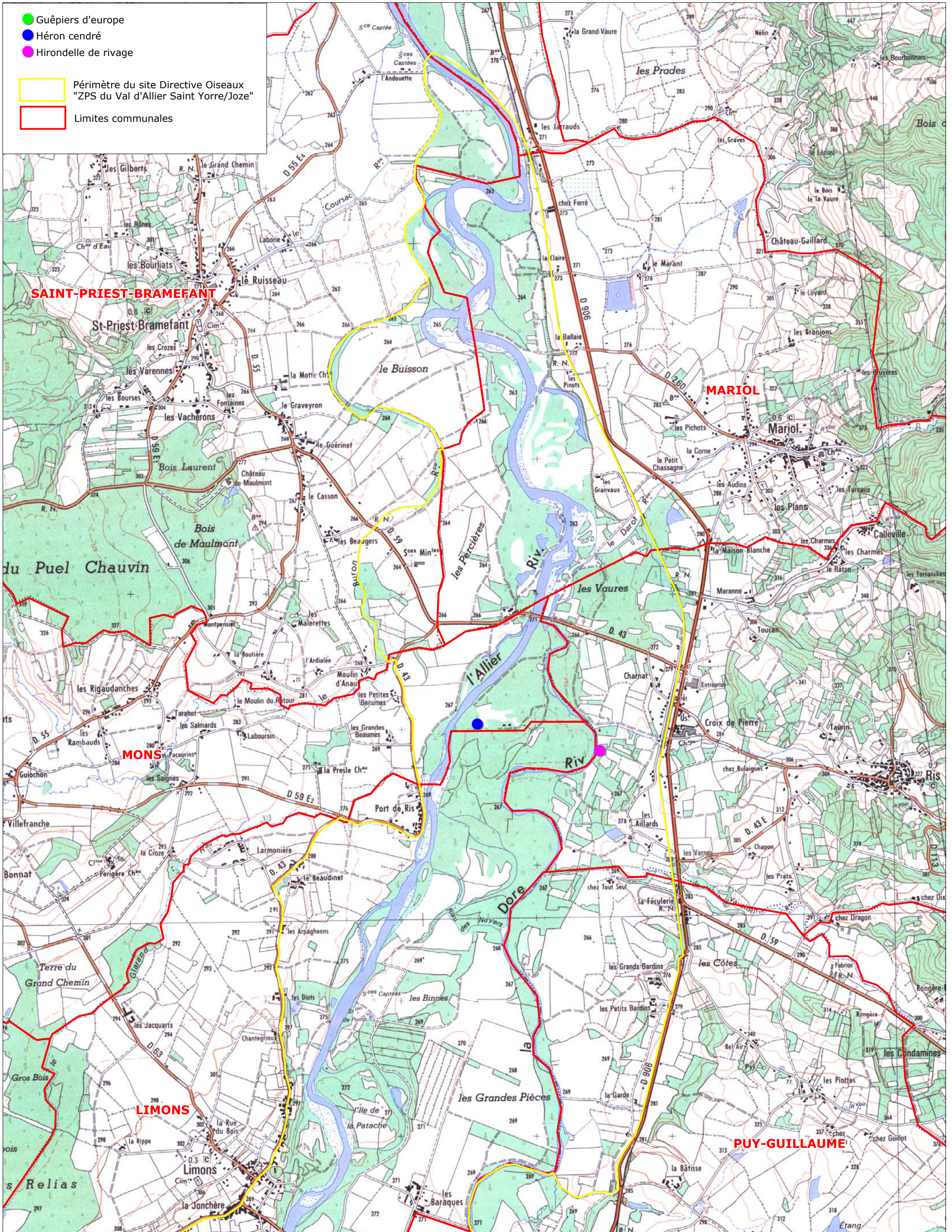


Document d'objectifs
FR 8312013 : Val d'Allier St-Yorre-Joze



Réalisation : Novembre 2010
Sources : LPO
Fond : IGN© SCAN 25®





- Guépriers d'Europe
- Héron cendré
- Hirondelle de rivage
- Périmètre du site Directive Oiseaux "ZPS du Val d'Allier Saint-Yorre/Joze"
- Limites communales

SAINT-PIRIEST-BRAMEFANT

MARIOL

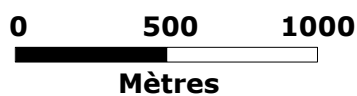
MONS

LIMONS

PUY-GUILLAUME



Document d'objectifs
FR 8312013 : Val d'Allier St-Yorre-Joze

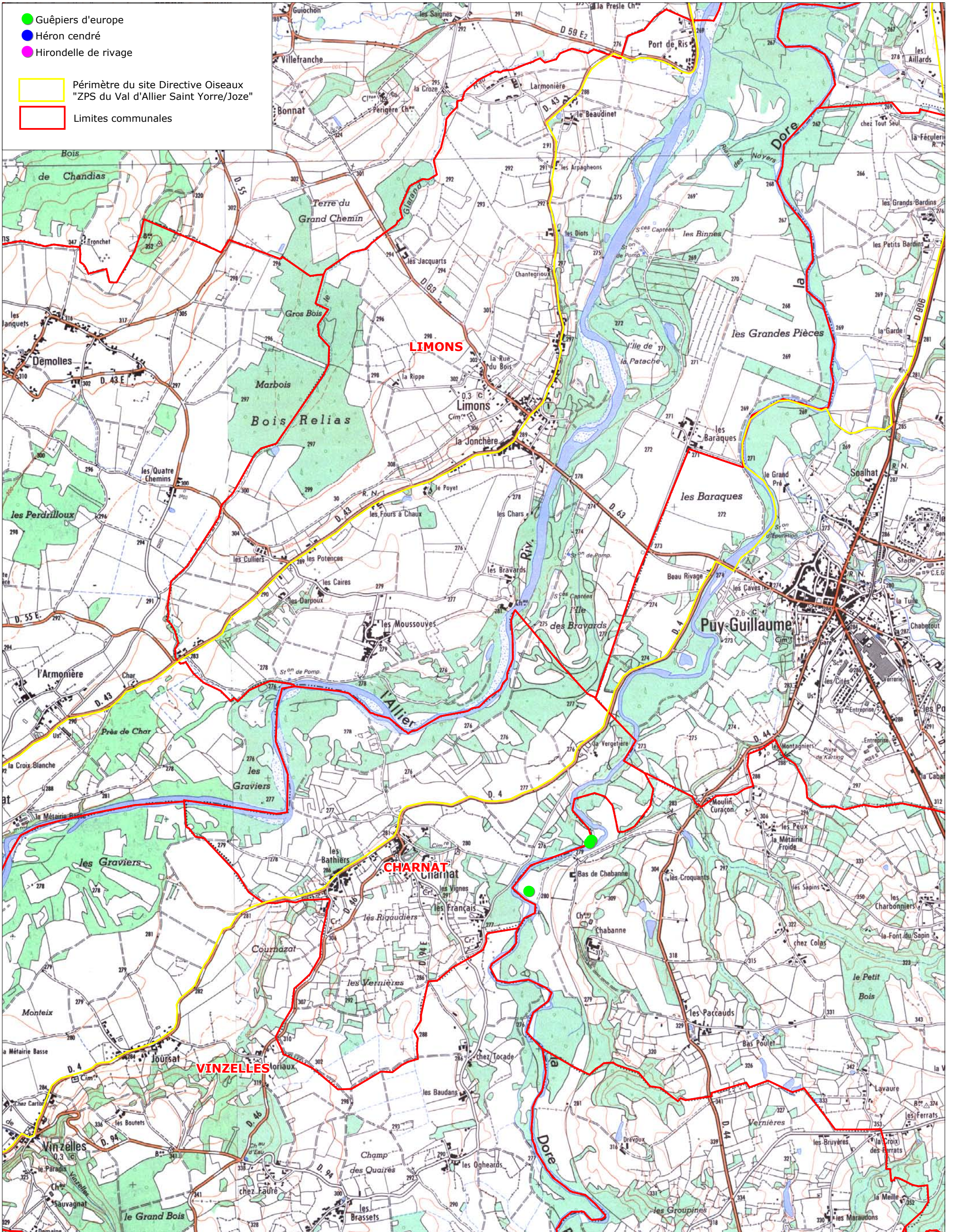


Echelle : 1/25 000



Réalisation : Novembre 2010
Sources : LPO
Fond : IGN© SCAN 25®





- Guêpiers d'Europe
- Héron cendré
- Hirondelle de rivage
- Périmètre du site Directive Oiseaux "ZPS du Val d'Allier Saint-Yorre/Joze"
- Limites communales



Document d'objectifs
FR 8312013 : Val d'Allier St-Yorre-Joze

0 500 1000

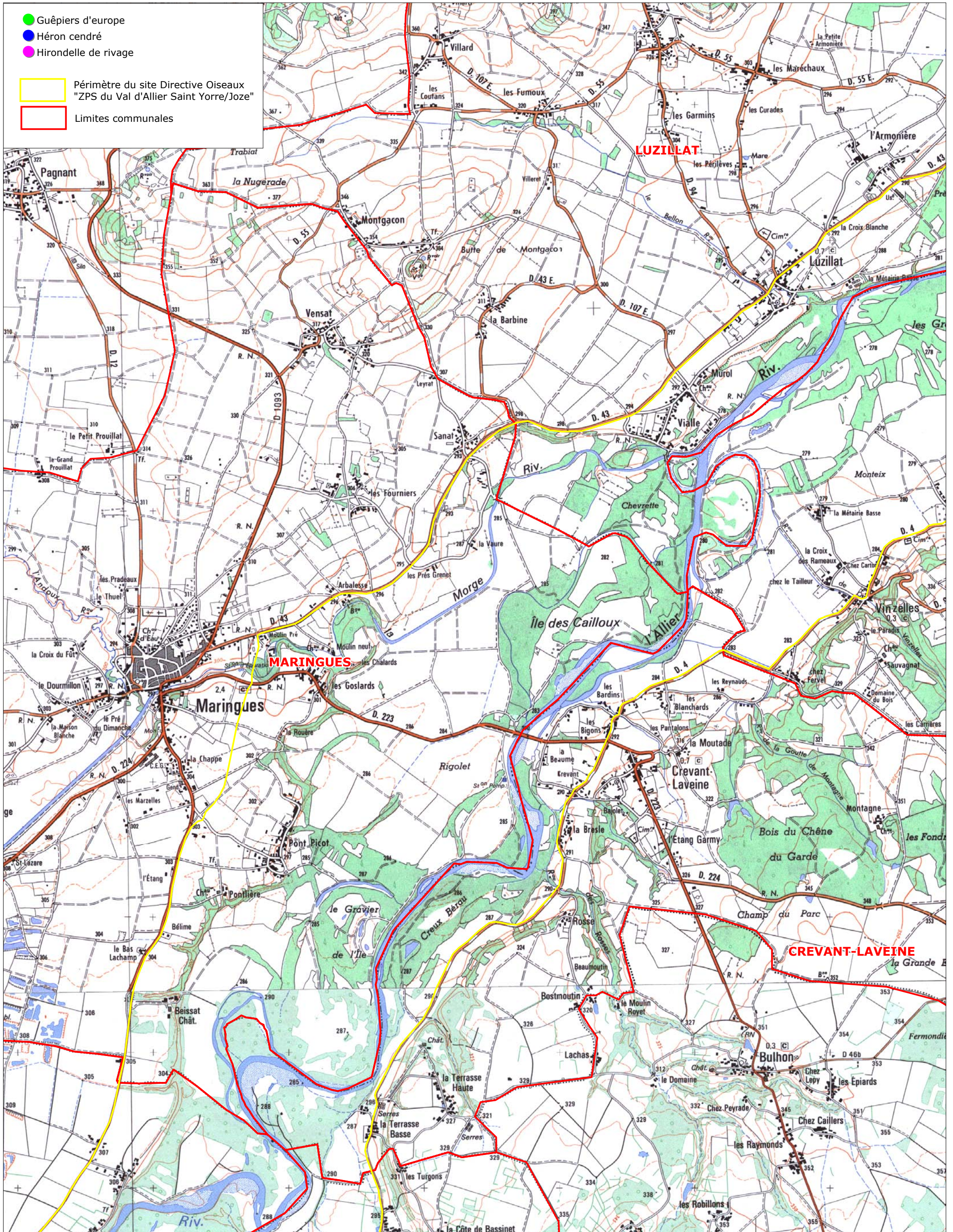
Mètres

Echelle : 1/25 000

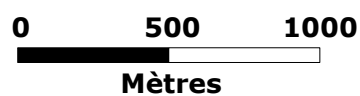


Réalisation : Novembre 2010
Sources : LPO
Fond : IGN© SCAN 25®





Document d'objectifs
FR 8312013 : Val d'Allier St-Yorre-Joze

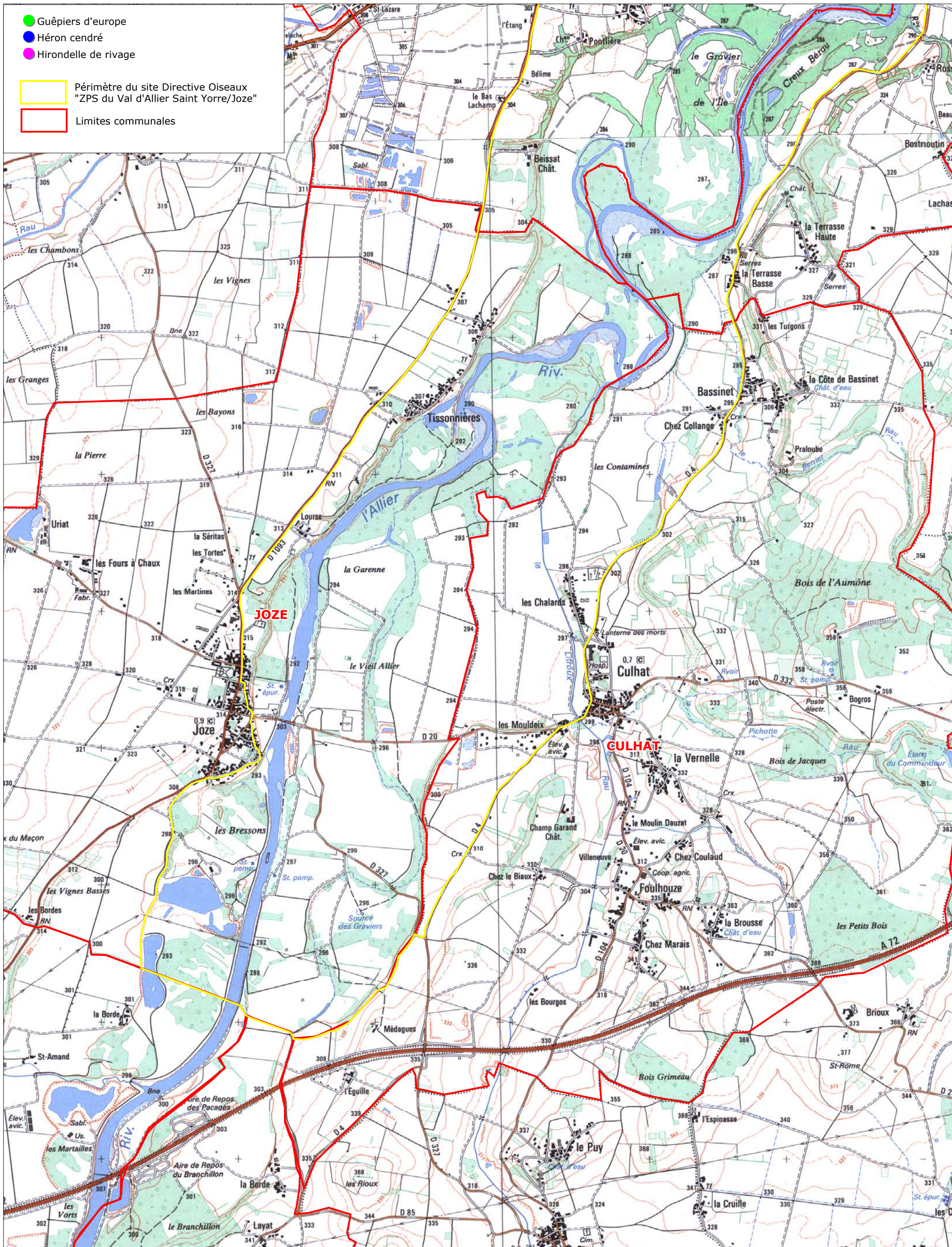


Echelle : 1/25 000

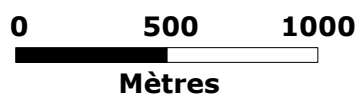


Réalisation : Novembre 2010
Sources : LPO
Fond : IGN© SCAN 25®





Document d'objectifs
FR 8312013 : Val d'Allier St-Yorre-Joze



Echelle : 1/25 000



Réalisation : Novembre 2010
Sources : LPO
Fond : IGN© SCAN 25®

