


Avril 2009

# Document d'Objectifs Natura 2000

Site FR 830 1072

Atlas cartographique





## LISTE DES CARTES

Avertissement : modification du périmètre

Carte A : périmètre sur fond IGN

Carte A2 : hydrographie

Carte A3 : Habitats naturels

Carte A4 : Amphibiens et reptiles

Carte A5 : Chauves-souris

Carte A6 : Mammifères

Carte A7 : Poissons

Carte A8 : Invertébrés

Carte A9 : Documents d'urbanisme

Carte A10 : Contexte réglementaire et scientifique

Carte A11 : Contraintes et aménagements de l'Allier

Carte A12 : Situation de l'AEP

Carte A13 : Situation de l'assainissement

Carte A14 : Agriculture

Carte A15 : Forêts

Carte A16 : Industries et installations classées

Carte A17 : Chasse

Carte A18 : Pêche

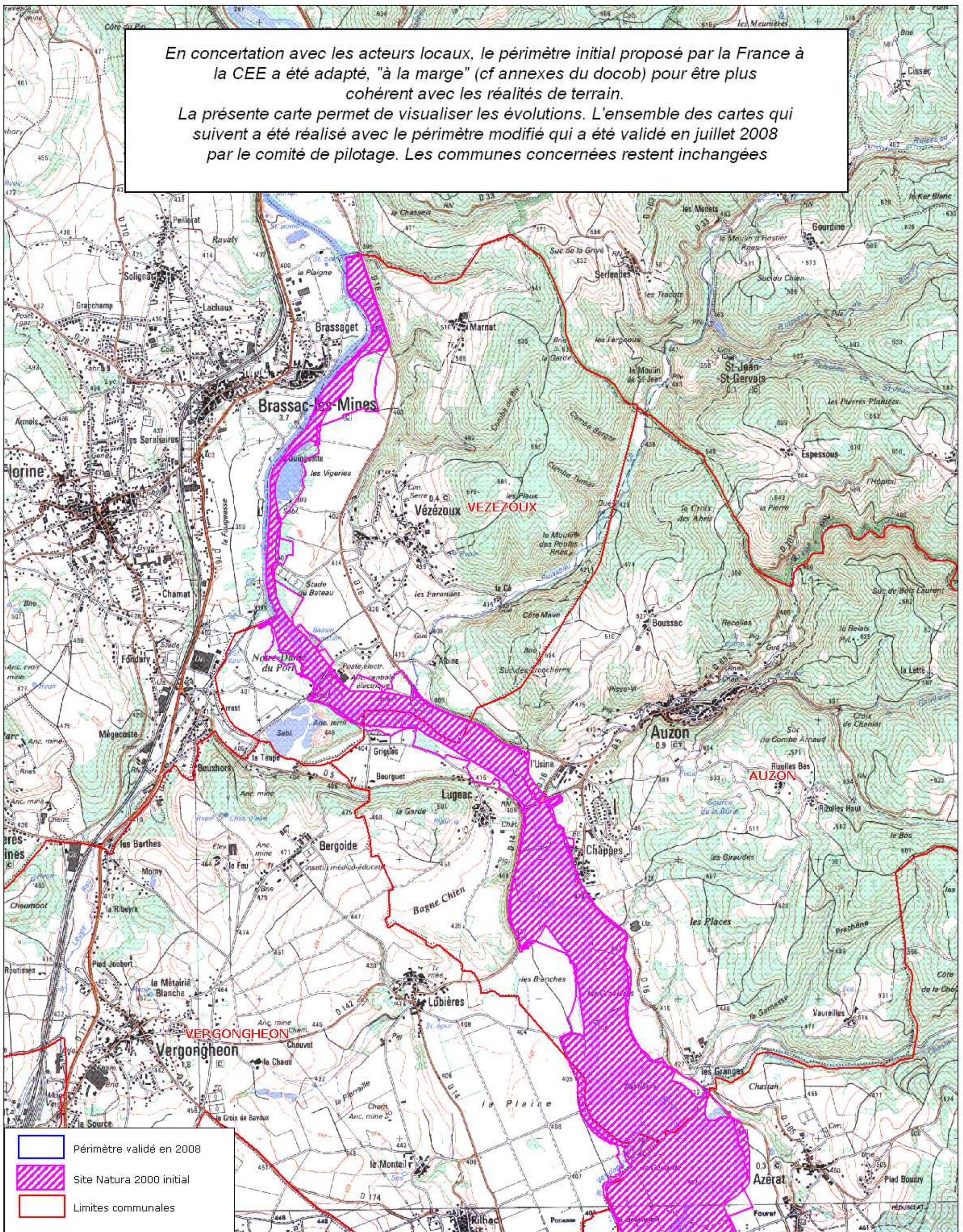
Carte A19 : Activités de loisirs existantes



# Avertissement (1/3)

En concertation avec les acteurs locaux, le périmètre initial proposé par la France à la CEE a été adapté, "à la marge" (cf annexes du docob) pour être plus cohérent avec les réalités de terrain.

La présente carte permet de visualiser les évolutions. L'ensemble des cartes qui suivent a été réalisé avec le périmètre modifié qui a été validé en juillet 2008 par le comité de pilotage. Les communes concernées restent inchangées



Documents d'objectifs  
du Val d'Allier  
Limagne Brivadoise  
FR 820 1072

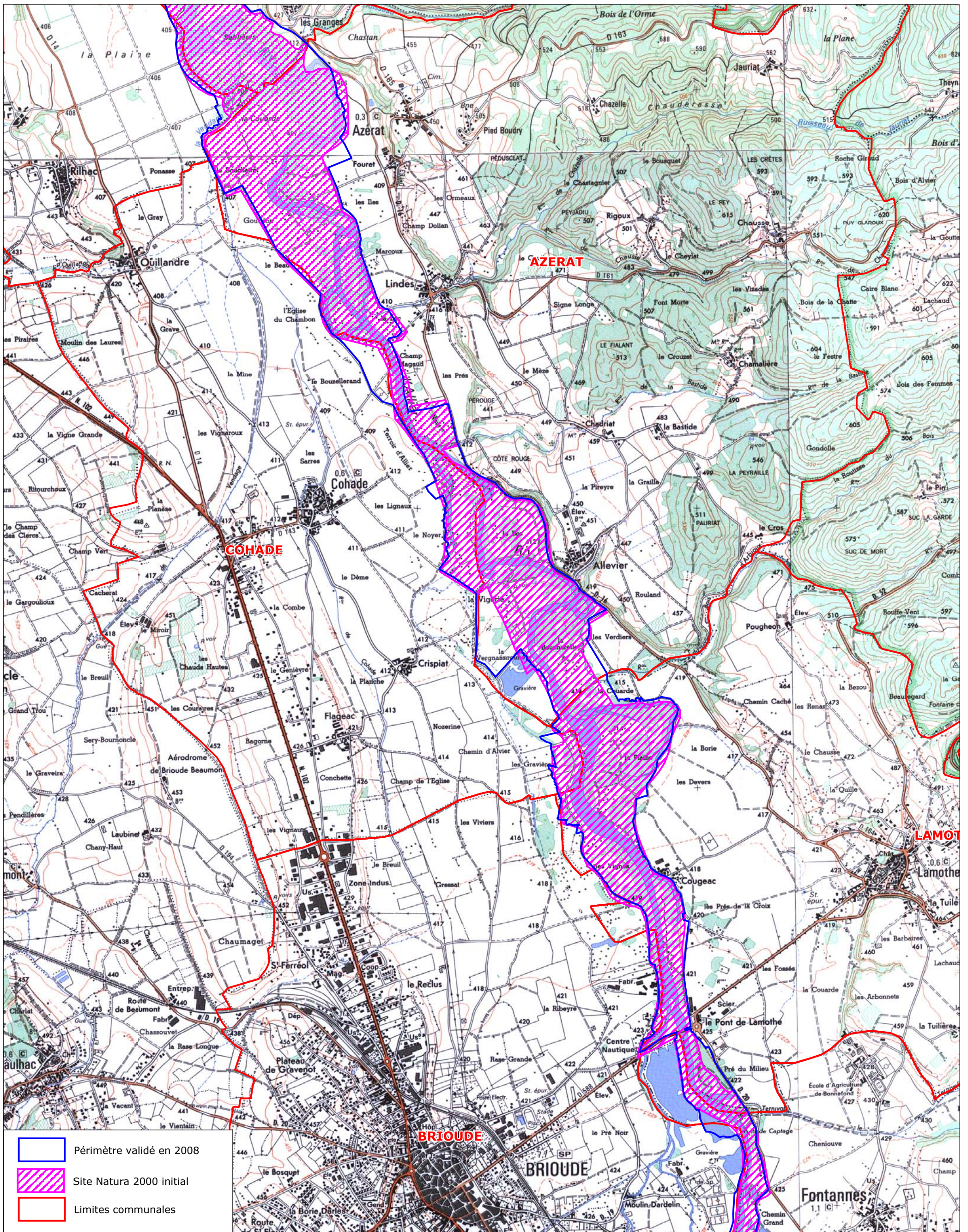
0 500 1000  
Mètres  
Echelle : 1/25000



Réalisation : 2009  
Sources : DIREN Auvergne, DDE 43  
Fond : IGN© SCAN 25®



# Avertissement (2/3)



Documents d'objectifs  
du Val d'Allier  
Limagne Brivadoise  
FR 820 1072

0 500 1000

Mètres

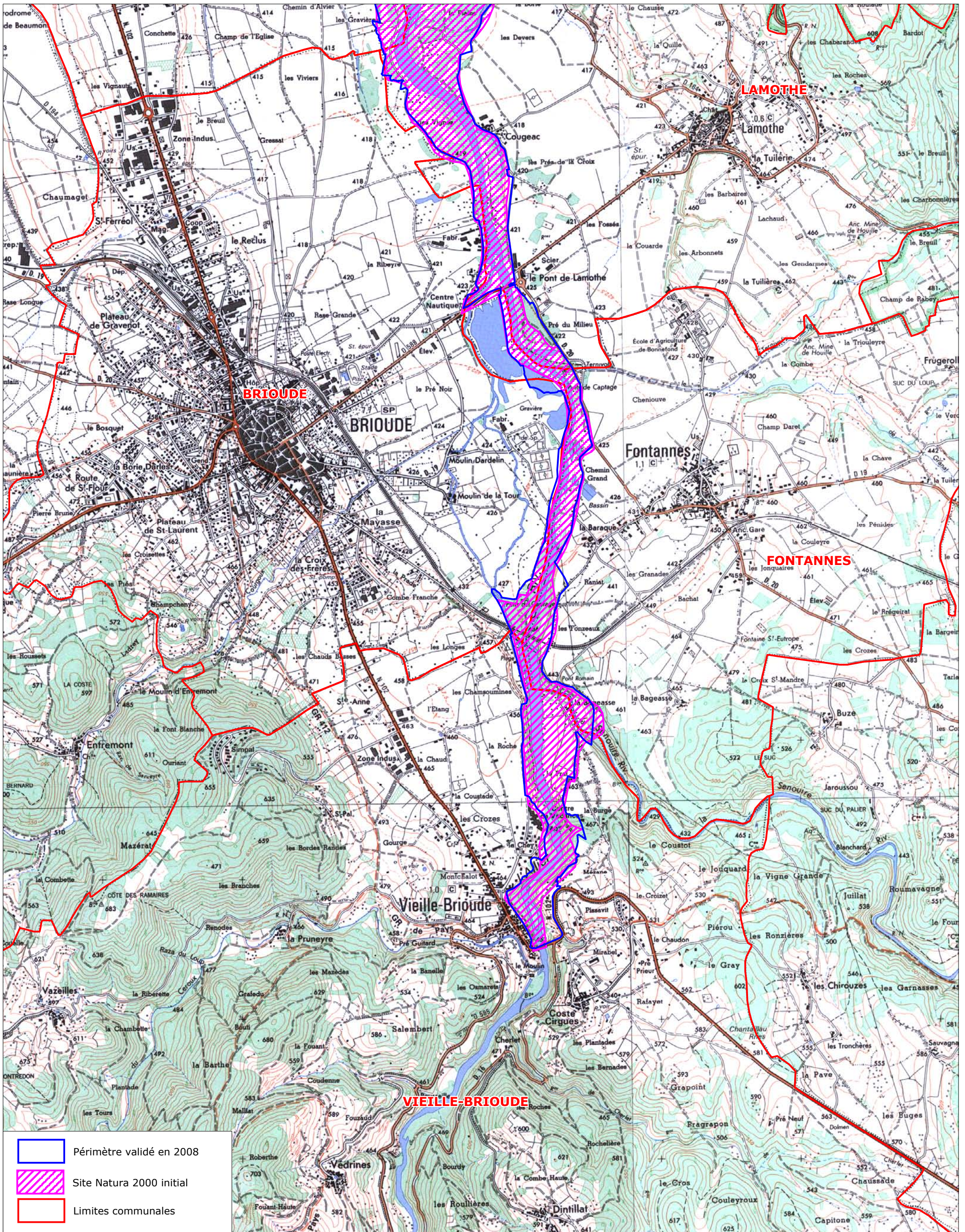
Echelle : 1/25000






Réalisation : 2009  
Sources : DIREN Auvergne, DDE 43  
Fond : IGN© SCAN 25®



# Avertissement (3/3)



-  Périmètre validé en 2008
-  Site Natura 2000 initial
-  Limites communales



Documents d'objectifs  
du Val d'Allier  
Limagne Brivadoise  
FR 820 1072

0 500 1000  
Mètres

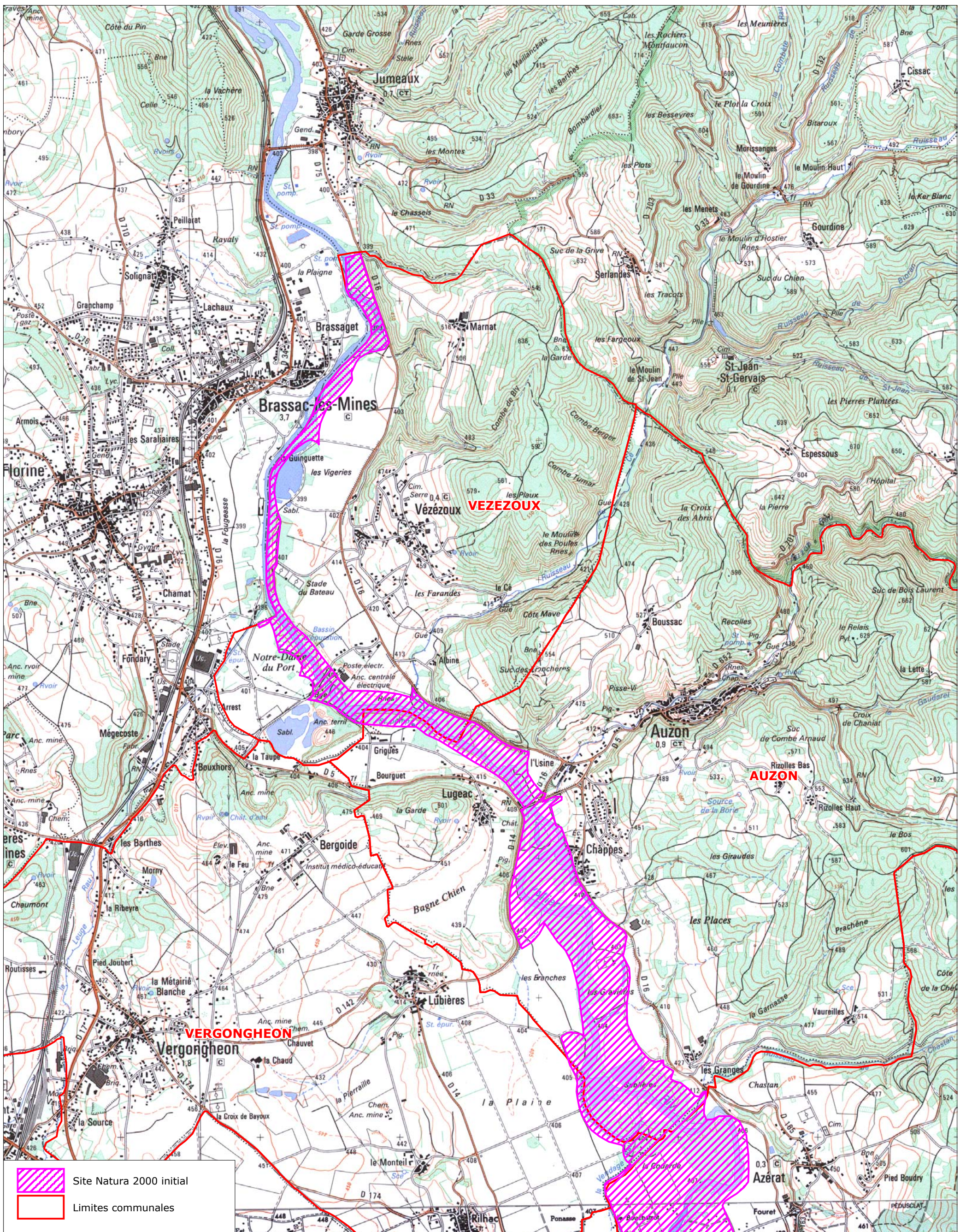
Echelle : 1/25000





Réalisation : 2009  
Sources : DIREN Auvergne, DDE 43  
Fond : IGN© SCAN 25®



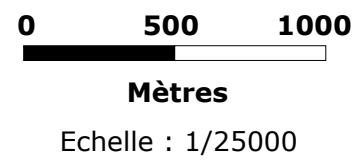
# Carte A1 : Périmètre initial du site (1/3)



 Site Natura 2000 initial  
 Limites communales



Documents d'objectifs  
 du Val d'Allier  
 Limagne Brivadoise  
 FR 820 1072

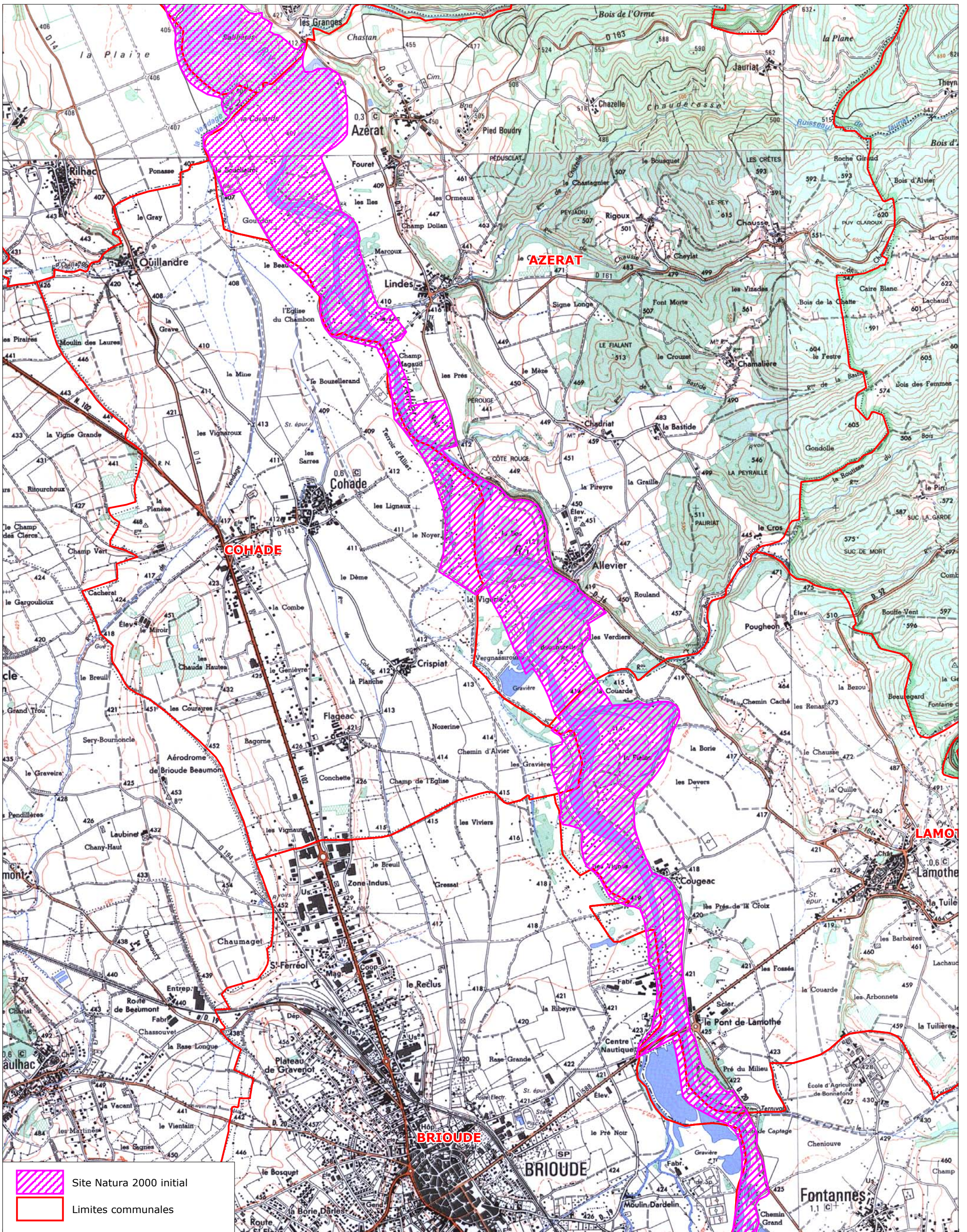




Réalisation : 2008  
 Sources (2007) :  
 DIREN Auvergne, DDE 43  
 Fond : IGN© SCAN 25®





# Carte A1 : Périmètre initial du site (2/3)



 Site Natura 2000 initial  
 Limites communales



Documents d'objectifs  
 du Val d'Allier  
 Limagne Brivadoise  
 FR 820 1072

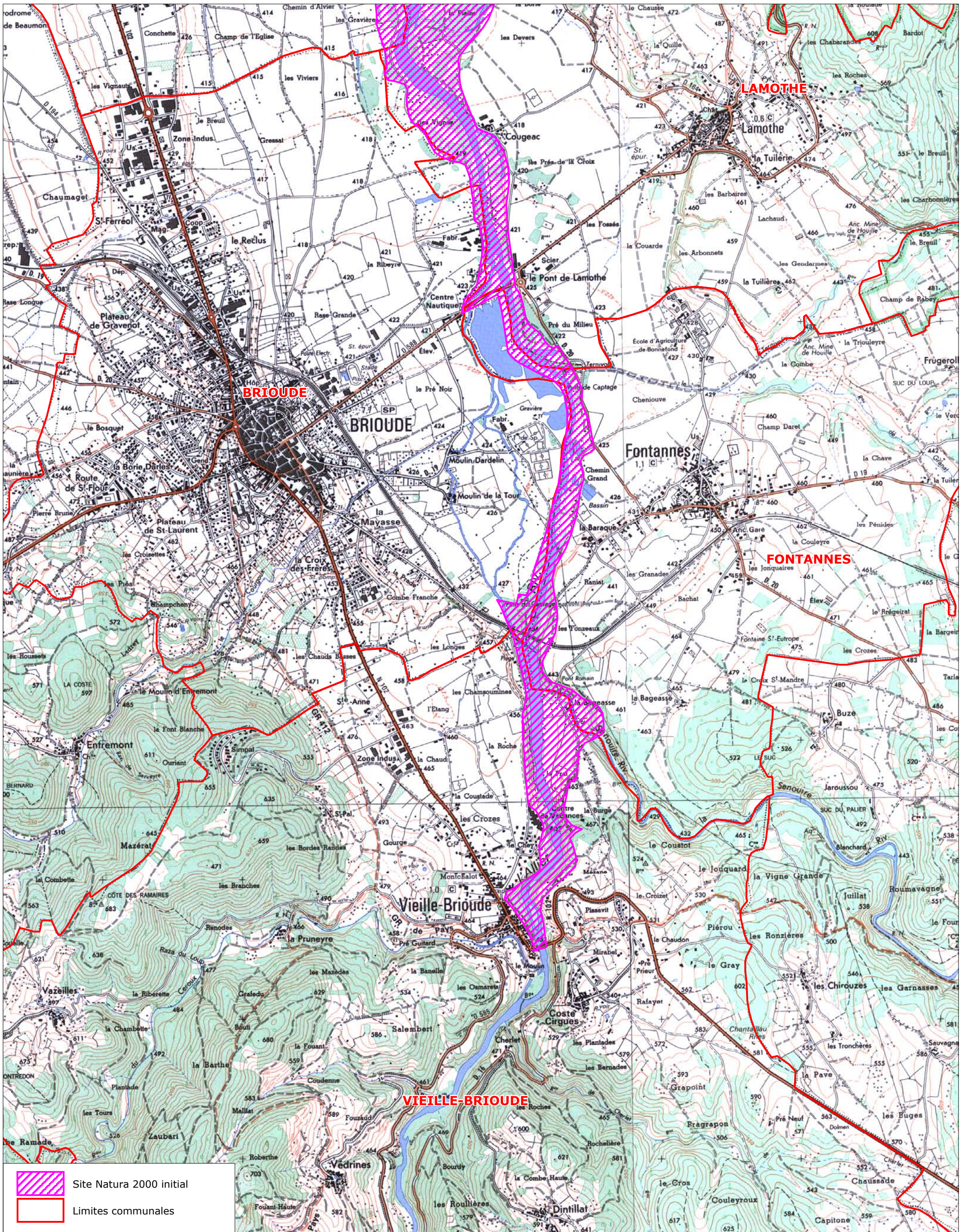
0 500 1000  
 Mètres  
 Echelle : 1/25000



Réalisation : 2008  
 Sources (2007) :  
 DIREN Auvergne, DDE 43  
 Fond : IGN© SCAN 25®



# Carte A1 : Périmètre initial du site (3/3)



Documents d'objectifs  
du Val d'Allier  
Limagne Brivadoise  
FR 820 1072

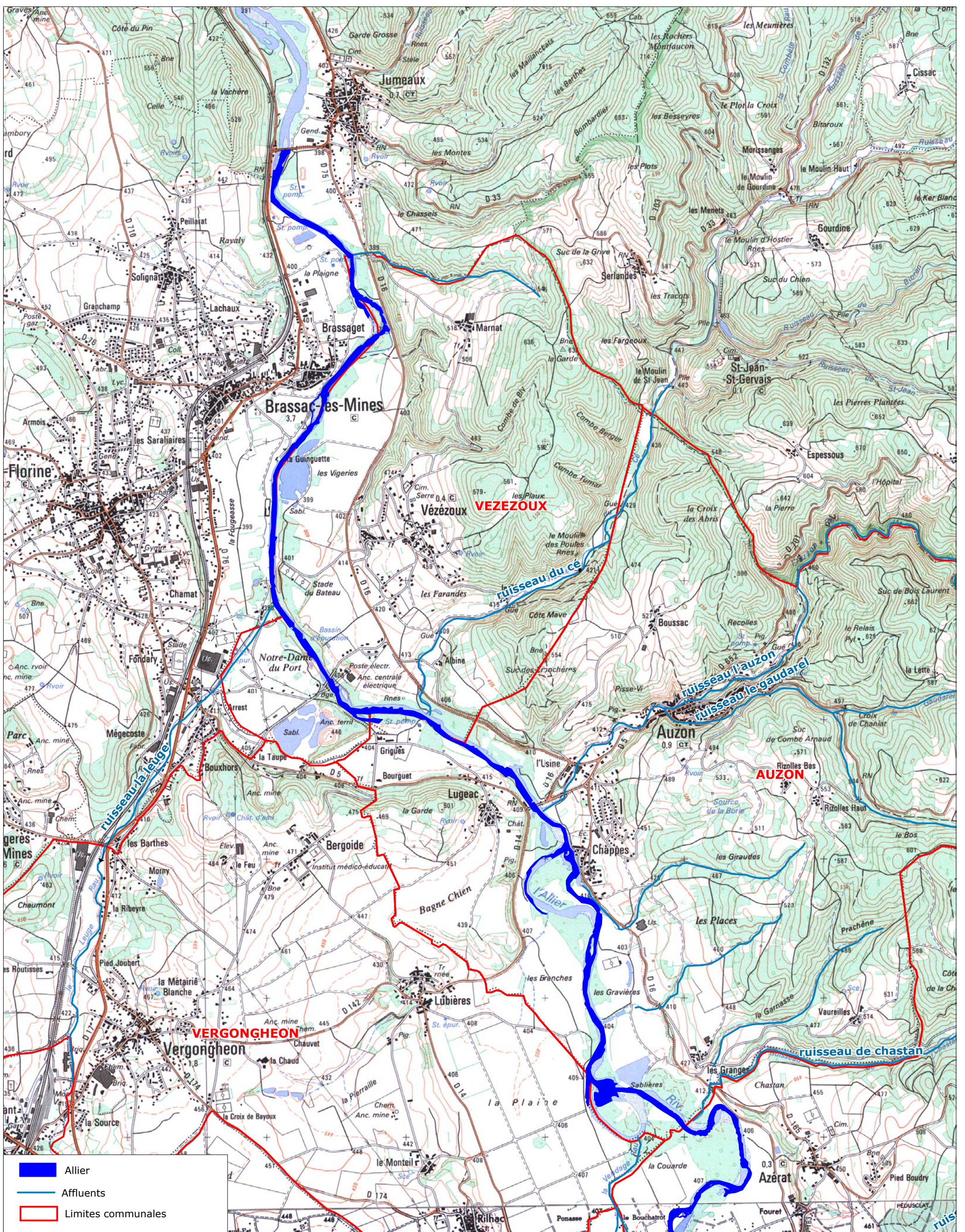
0 500 1000  
Mètres  
Echelle : 1/25000



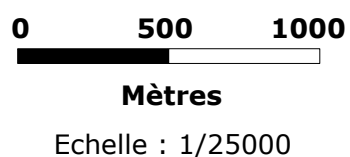
Réalisation : 2008  
Sources (2007) :  
DIREN Auvergne, DDE 43  
Fond : IGN © SCAN 25®



# Carte A2 : Réseau hydrographique (1/3)



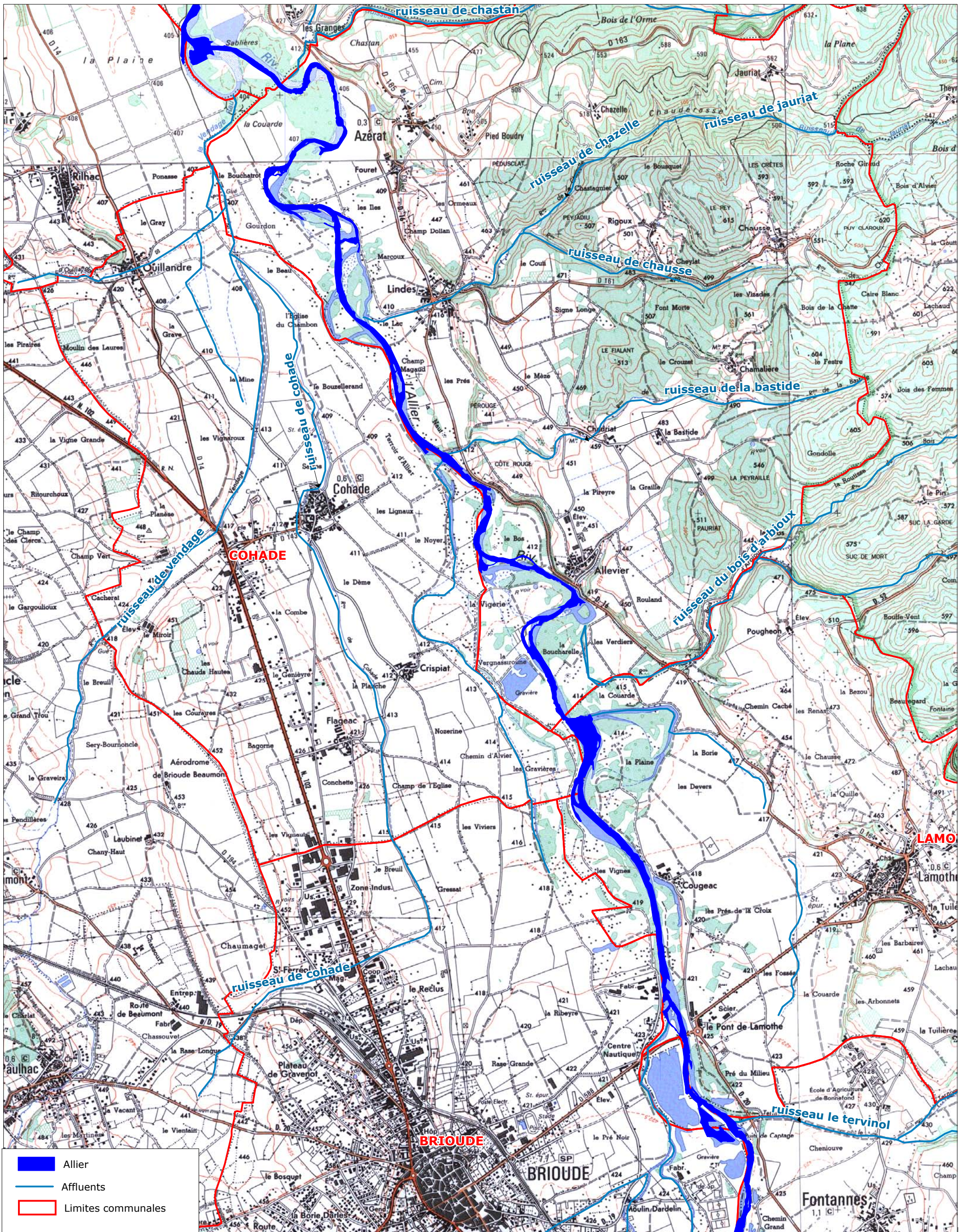
Documents d'objectifs  
du Val d'Allier  
Limagne Brivadoise  
FR 820 1072



Réalisation : 2008  
Sources (2007) : BD CARTHAGE®  
Fond : IGN© SCAN 25®



# Carte A2 : Réseau hydrographique (2/3)



Documents d'objectifs  
du Val d'Allier  
Limagne Brivadoise  
FR 820 1072

0 500 1000

Mètres

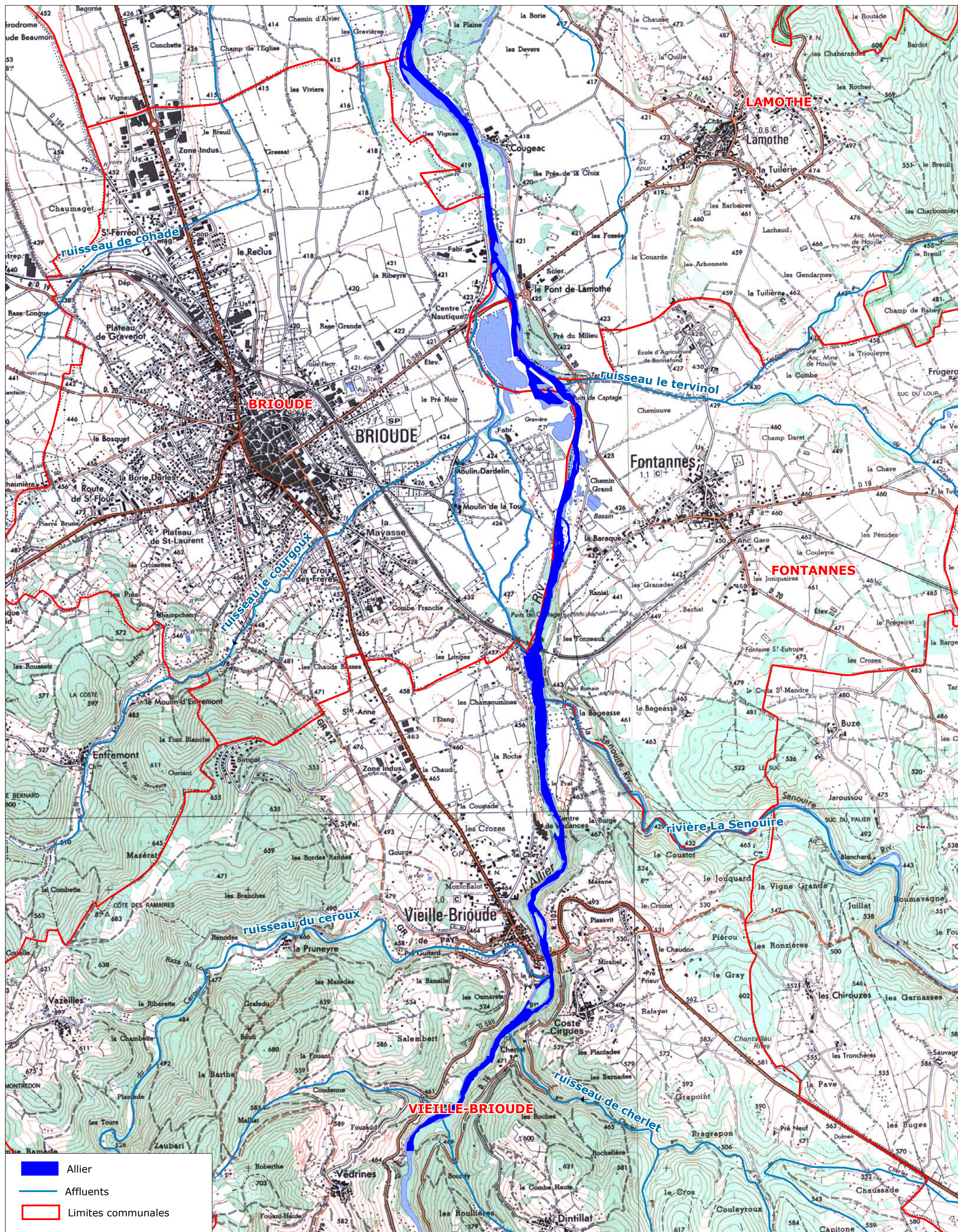
Echelle : 1/25000



Réalisation : 2008  
Sources (2007) : BD CARTHAGE®  
Fond : IGN© SCAN 25®



# Carte A2 : Réseau hydrographique (3/3)



Documents d'objectifs  
du Val d'Allier  
Limagne Brivadoise  
FR 820 1072

0 500 1000

Mètres

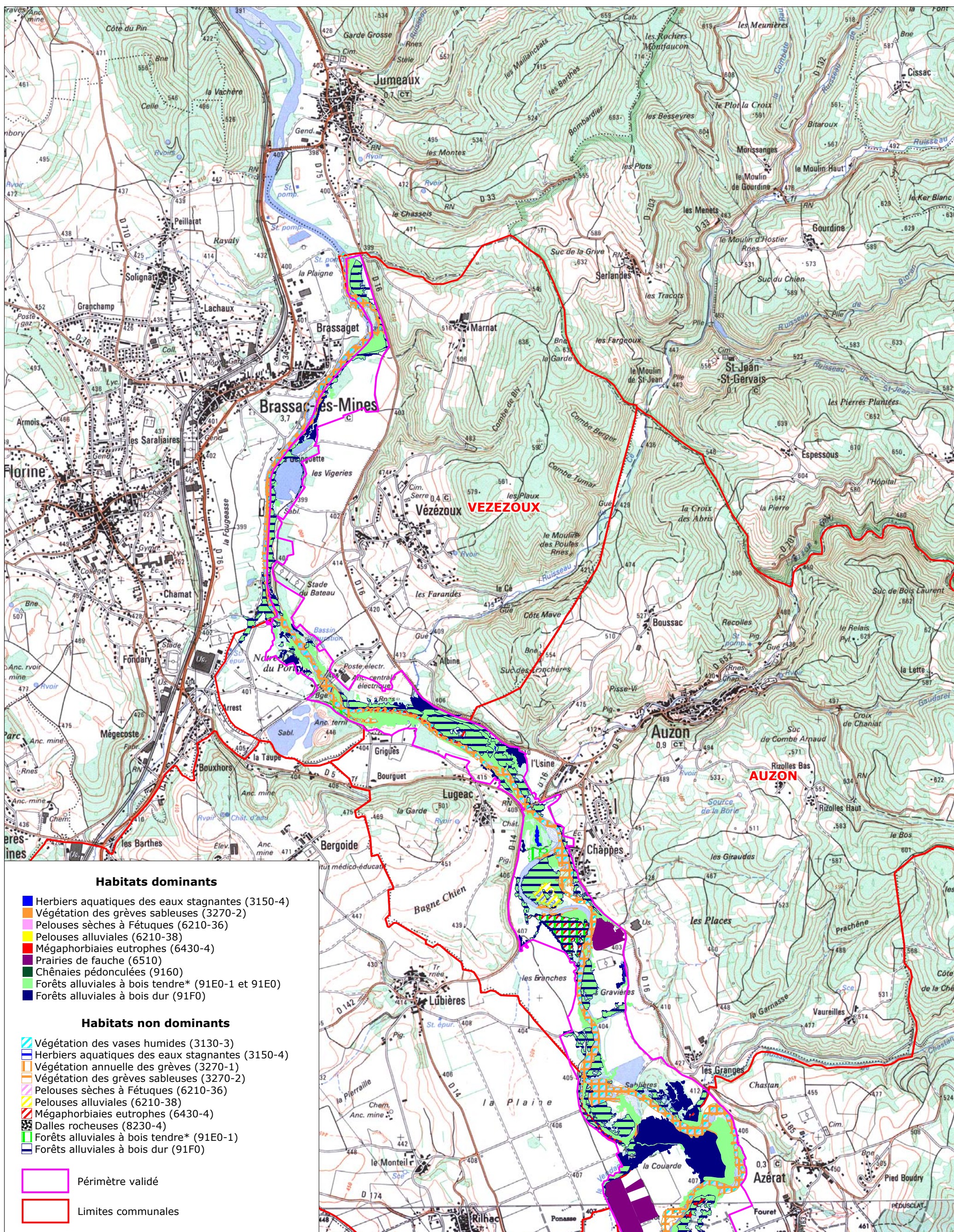
Echelle : 1/25000



Réalisation : 2008  
Sources (2007) : BD CARTHAGE®  
Fond : IGN© SCAN 25®



# Carte A3 : Habitats d'intérêt communautaire (1/3)



Documents d'objectifs  
du Val d'Allier  
Limagne Brivadoise  
FR 820 1072

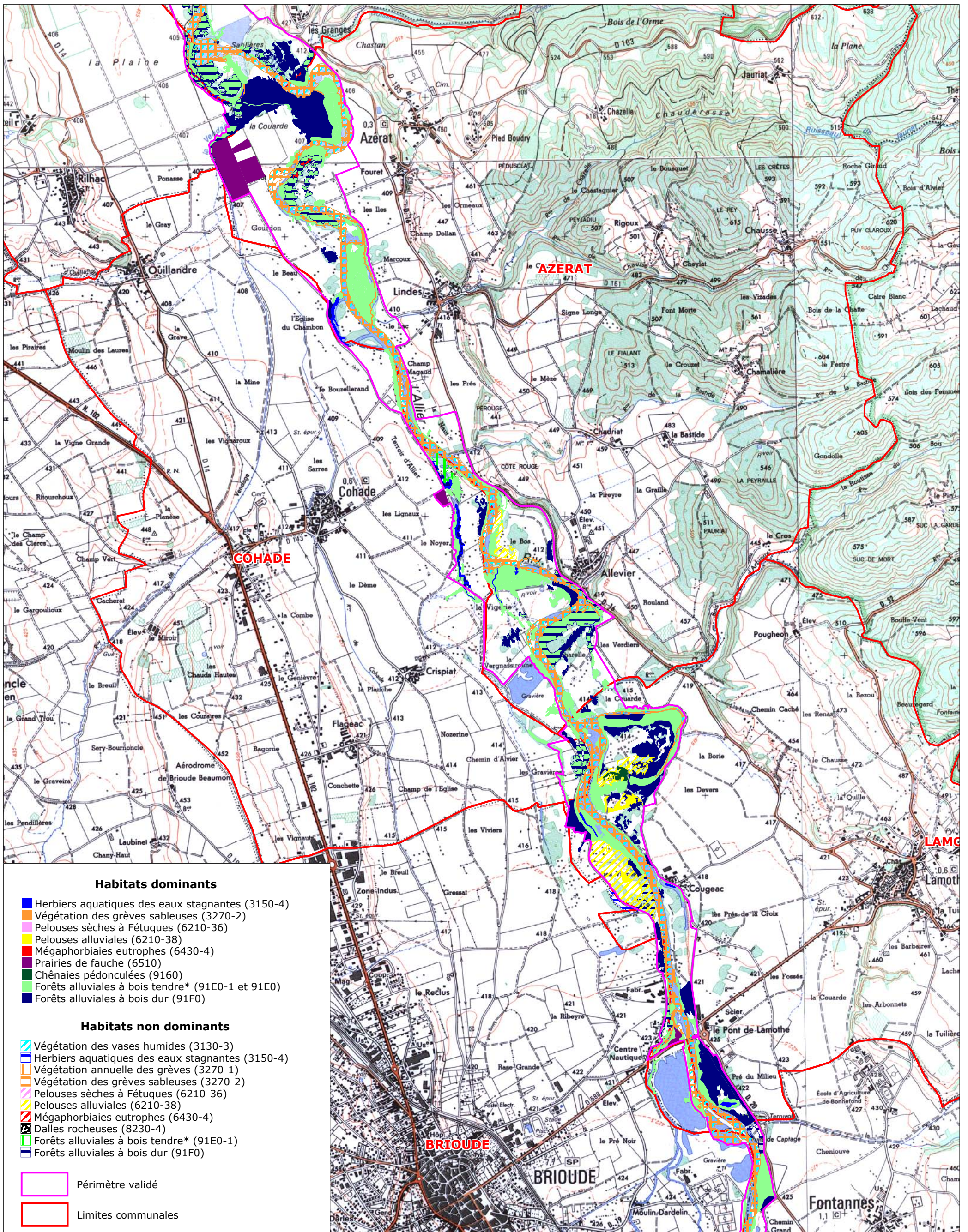
0 500 1000  
Mètres  
Echelle : 1/25000



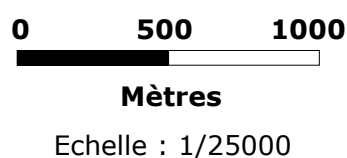
Réalisation : 2008  
Sources (2007) : Programmes CHANES  
Terrain MOSAÏQUE ENVIRONNEMENT 2006,  
Cartographie de la végétation DIREN Centre  
Fond : IGN© SCAN 25®



# Carte A3 : Habitats d'intérêt communautaire (2/3)



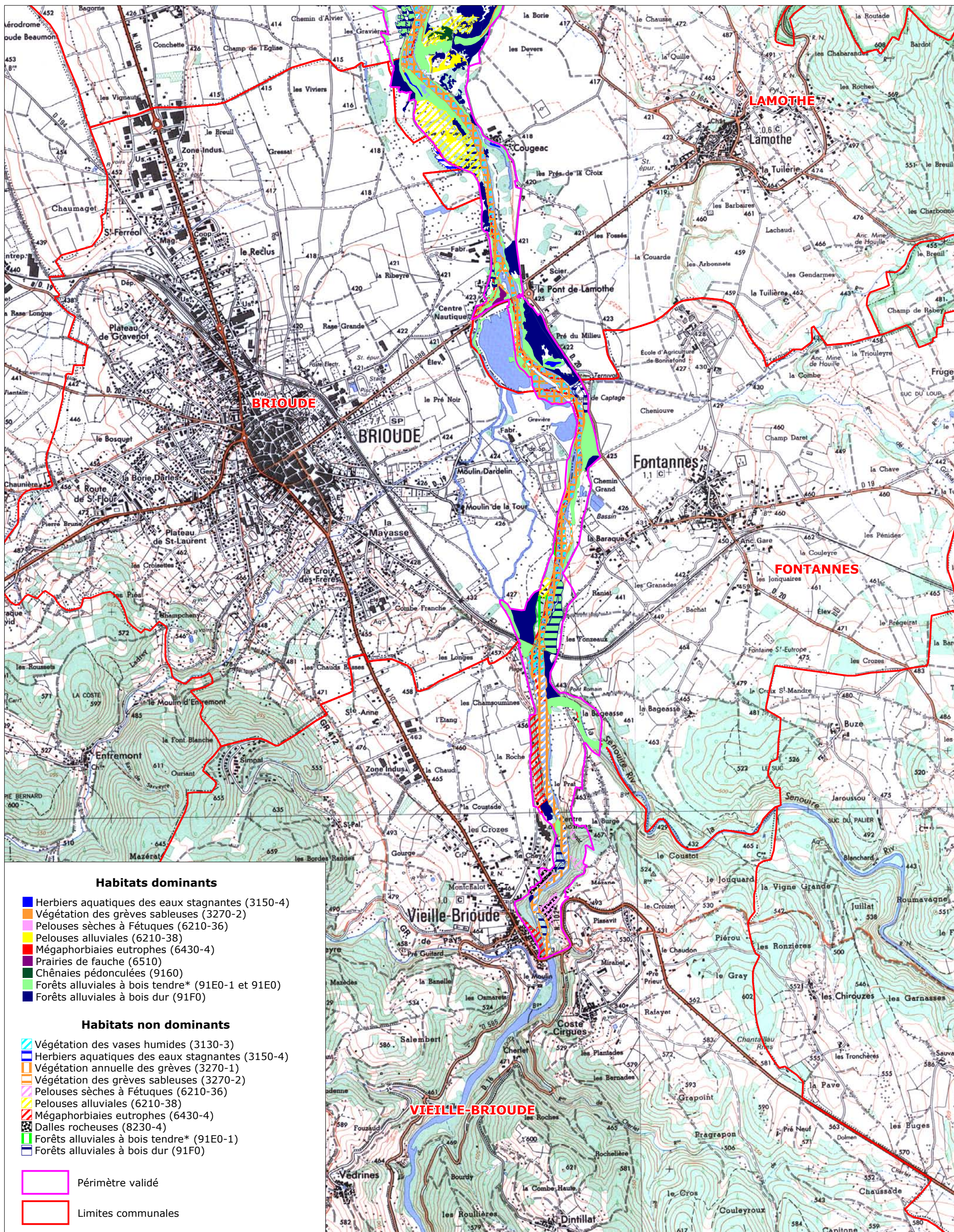
Documents d'objectifs  
 du Val d'Allier  
 Limagne Brivadoise  
 FR 820 1072



Réalisation : 2008  
 Sources (2007) : Programmes CHANES  
 Terrain MOSAÏQUE ENVIRONNEMENT 2006,  
 Cartographie de la végétation DIREN Centre  
 Fond : IGN© SCAN 25®



# Carte A3 : Habitats d'intérêt communautaire (3/3)



Documents d'objectifs  
du Val d'Allier  
Limagne Brivadoise  
FR 820 1072

0 500 1000  
Mètres  
Echelle : 1/25000

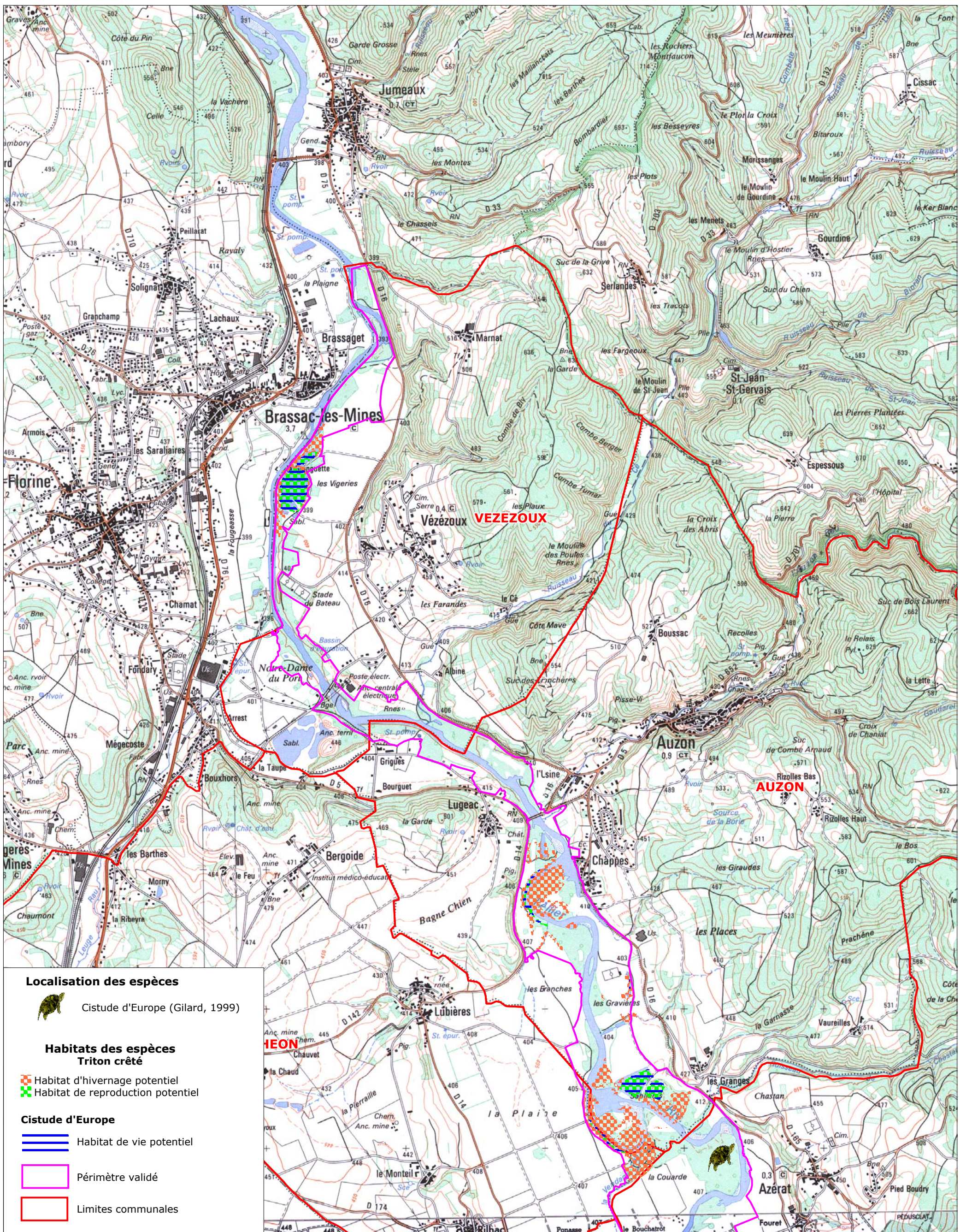


Réalisation : 2008  
Sources (2007) : Programmes CHANES  
Terrain MOSAÏQUE ENVIRONNEMENT 2006,  
Cartographie de la végétation DIREN Centre  
Fond : IGN© SCAN 25®





# Carte A4 : Carte des amphibiens et reptiles (1/3)




## Localisation des espèces


 Cistude d'Europe (Gilard, 1999)

## Habitats des espèces

**Triton crêté**

 Habitat d'hivernage potentiel  
 Habitat de reproduction potentiel

## Cistude d'Europe

 Habitat de vie potentiel

 Périmètre validé

 Limites communales



Documents d'objectifs  
 du Val d'Allier  
 Limagne Brivadoise  
 FR 820 1072

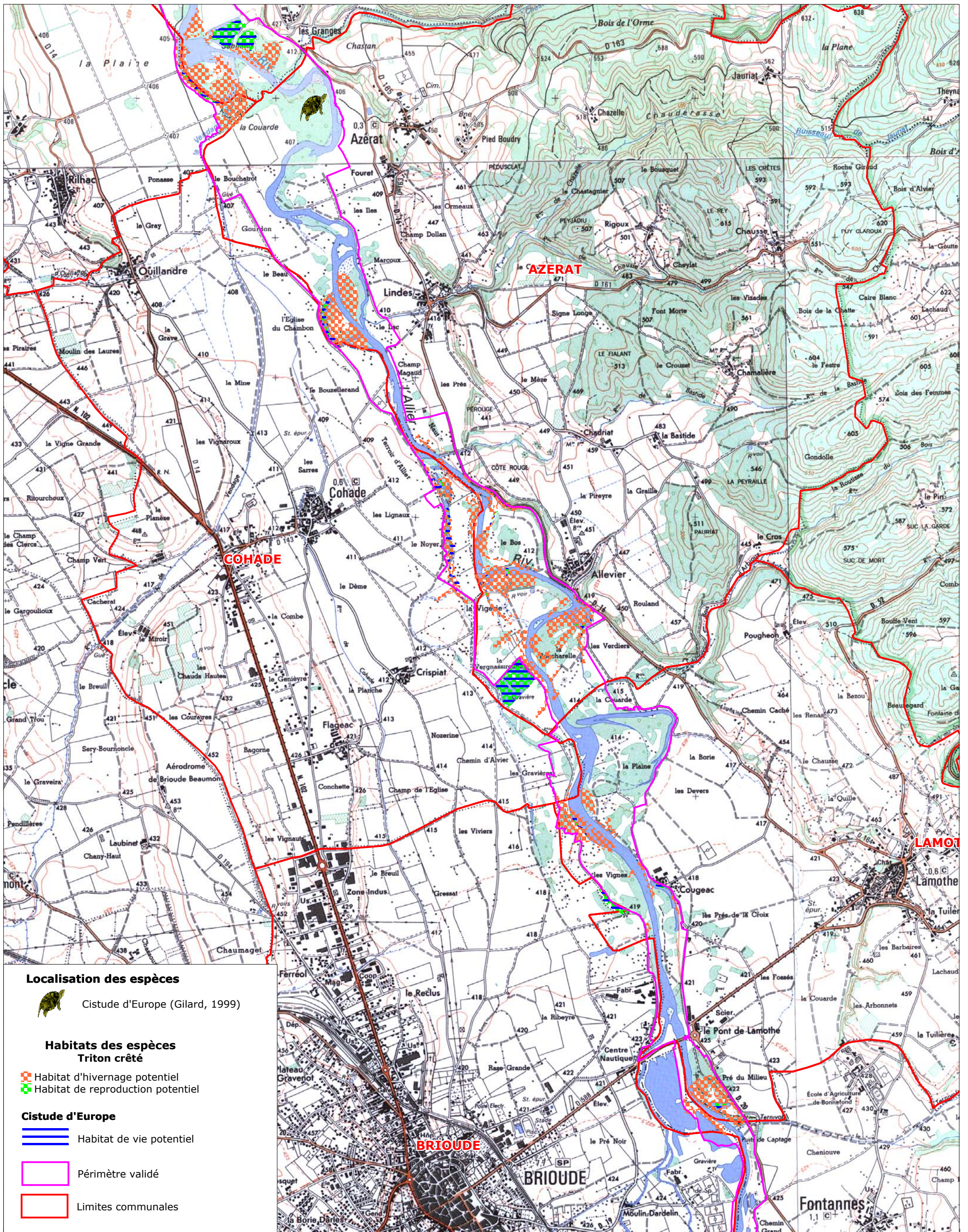
0 500 1000  
 Mètres  
 Echelle : 1/25000



Réalisation : 2008  
 Sources (2007) : Gilard,  
 Terrain Mosaïque Environnement  
 Fond : IGN© SCAN 25®





# Carte A4 : Carte des amphibiens et reptiles (2/3)



### Localisation des espèces

 Cistude d'Europe (Gilard, 1999)

### Habitats des espèces

**Triton crêté**  
 Habitat d'hivernage potentiel  
 Habitat de reproduction potentiel

### Cistude d'Europe

 Habitat de vie potentiel

 Périmètre validé

 Limites communales



Documents d'objectifs  
 du Val d'Allier  
 Limagne Brivadoise  
 FR 820 1072

0 500 1000

Mètres

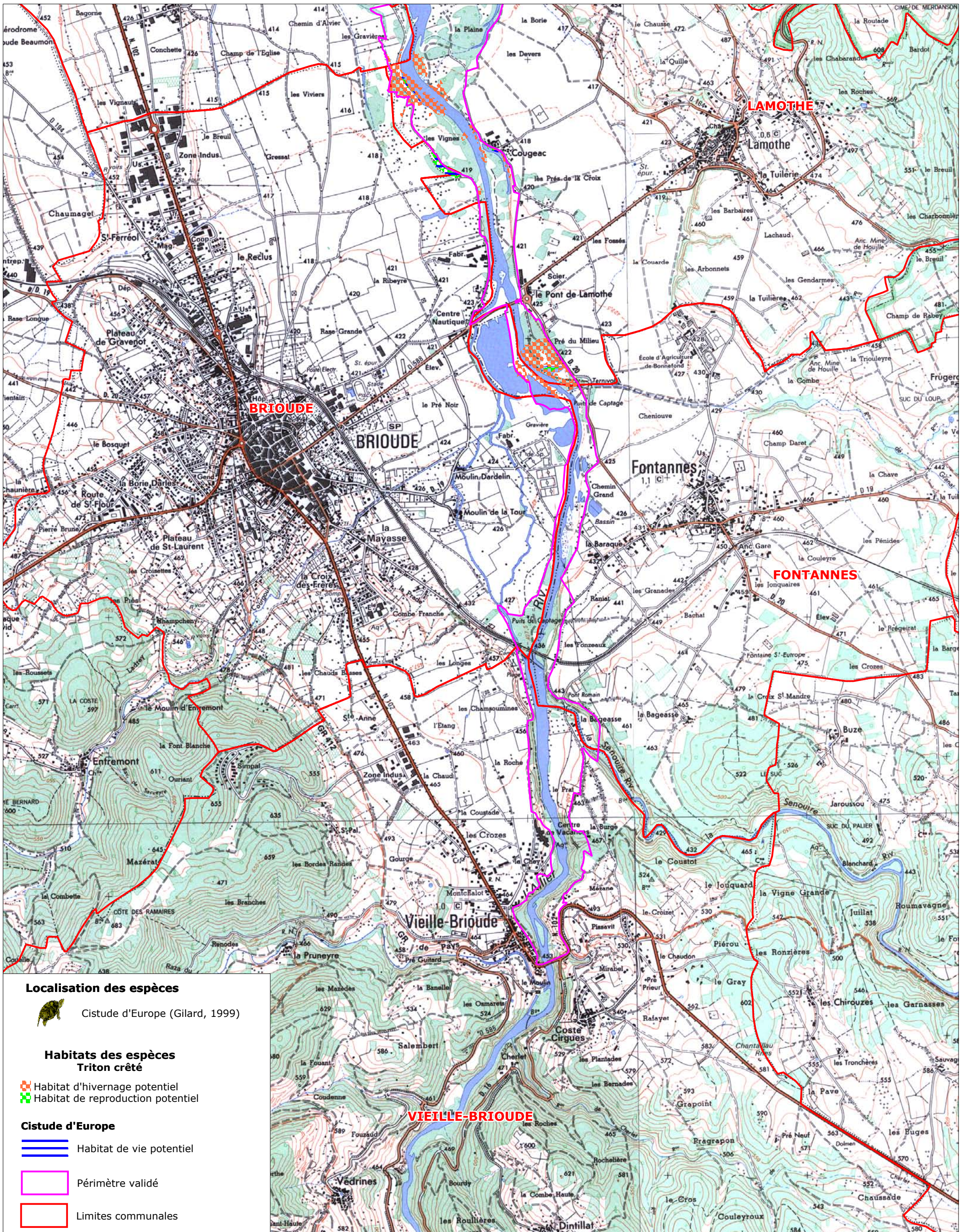
Echelle : 1/25000



Réalisation : 2008  
 Sources (2007) : Gilard,  
 Terrain Mosaïque Environnement  
 Fond : IGN© SCAN 25®



# Carte A4 : Carte des amphibiens et reptiles (3/3)



## Localisation des espèces



Cistude d'Europe (Gilard, 1999)

## Habitats des espèces Triton crêté

- Habitat d'hivernage potentiel
- Habitat de reproduction potentiel

## Cistude d'Europe

- Habitat de vie potentiel
- Périmètre validé
- Limites communales



Documents d'objectifs  
du Val d'Allier  
Limagne Brivadoise  
FR 820 1072

0 500 1000

Mètres

Echelle : 1/25000



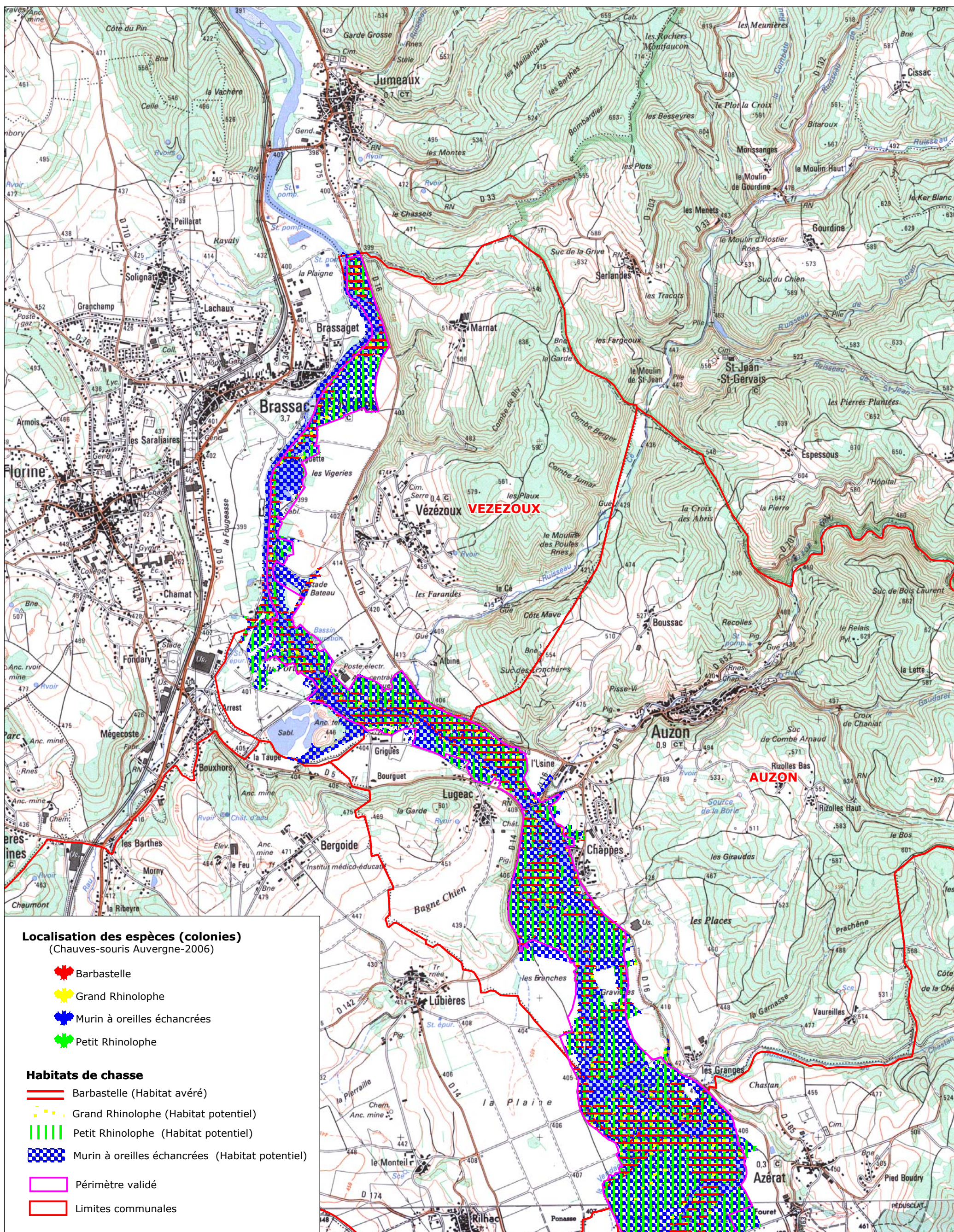
Réalisation : 2008  
Sources (2007) : Gilard,  
Terrain Mosaïque Environnement  
Fond : IGN© SCAN 25®



mosaïque  
environnement

Bureau d'études & conseils

# Carte A5 : Carte des Chauve-souris (1/3)



Documents d'objectifs  
du Val d'Allier  
Limagne Brivadoise  
FR 820 1072

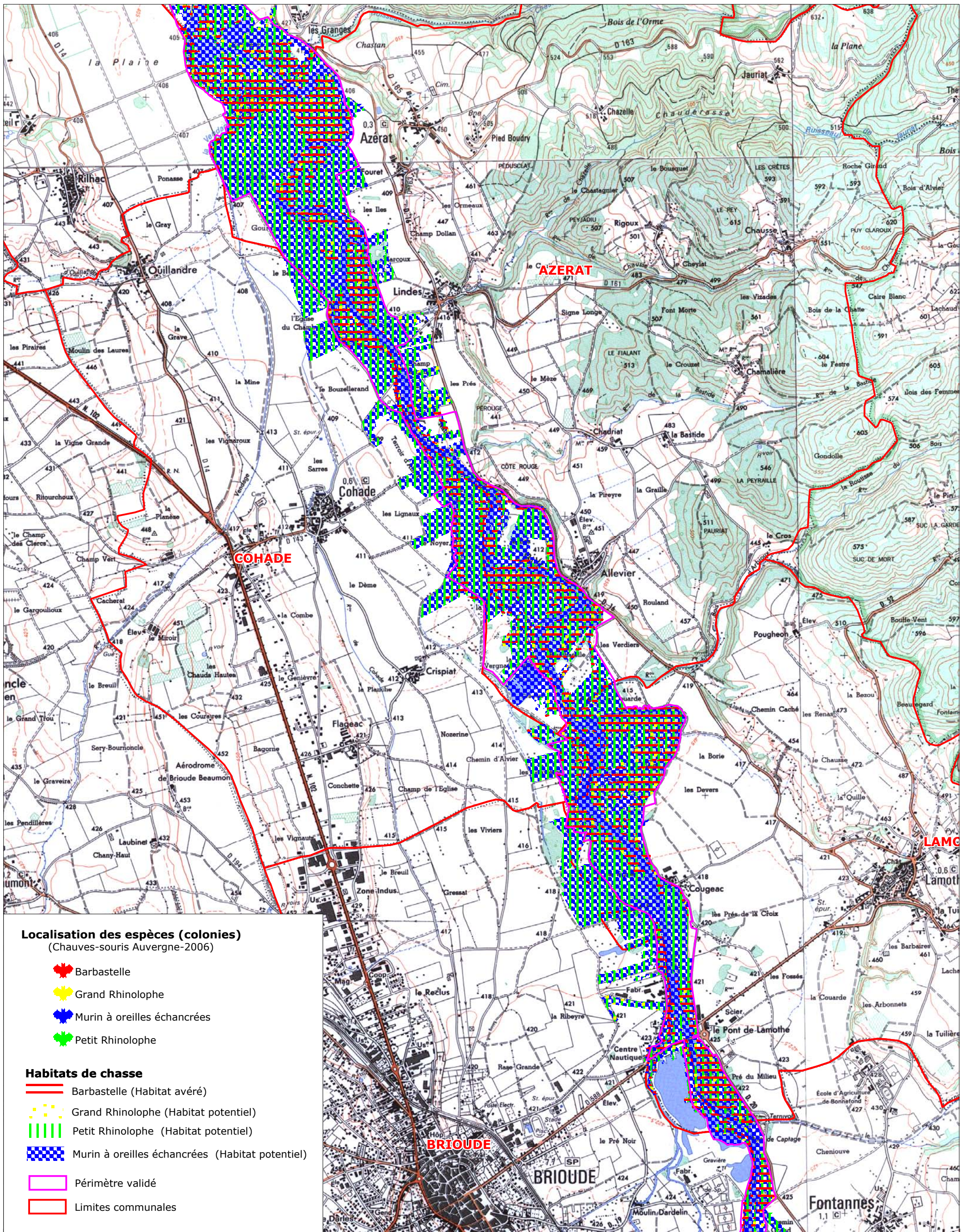
0 500 1000  
Mètres  
Echelle : 1/25000







Réalisation : 2008  
Sources (2007) :  
Chauve-souris Auvergne,  
Terrain Mosaïque Environnement  
Fond : IGN© SCAN 25®









# Carte A5 : Carte des Chauve-souris (2/3)



**Localisation des espèces (colonies)**  
(Chauves-souris Auvergne-2006)

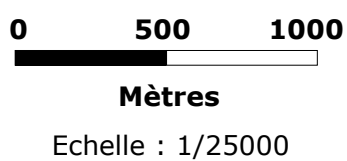
-  Barbastelle
-  Grand Rhinolophe
-  Murin à oreilles échancrées
-  Petit Rhinolophe

**Habitats de chasse**

-  Barbastelle (Habitat avéré)
-  Grand Rhinolophe (Habitat potentiel)
-  Petit Rhinolophe (Habitat potentiel)
-  Murin à oreilles échancrées (Habitat potentiel)
-  Périmètre validé
-  Limites communales



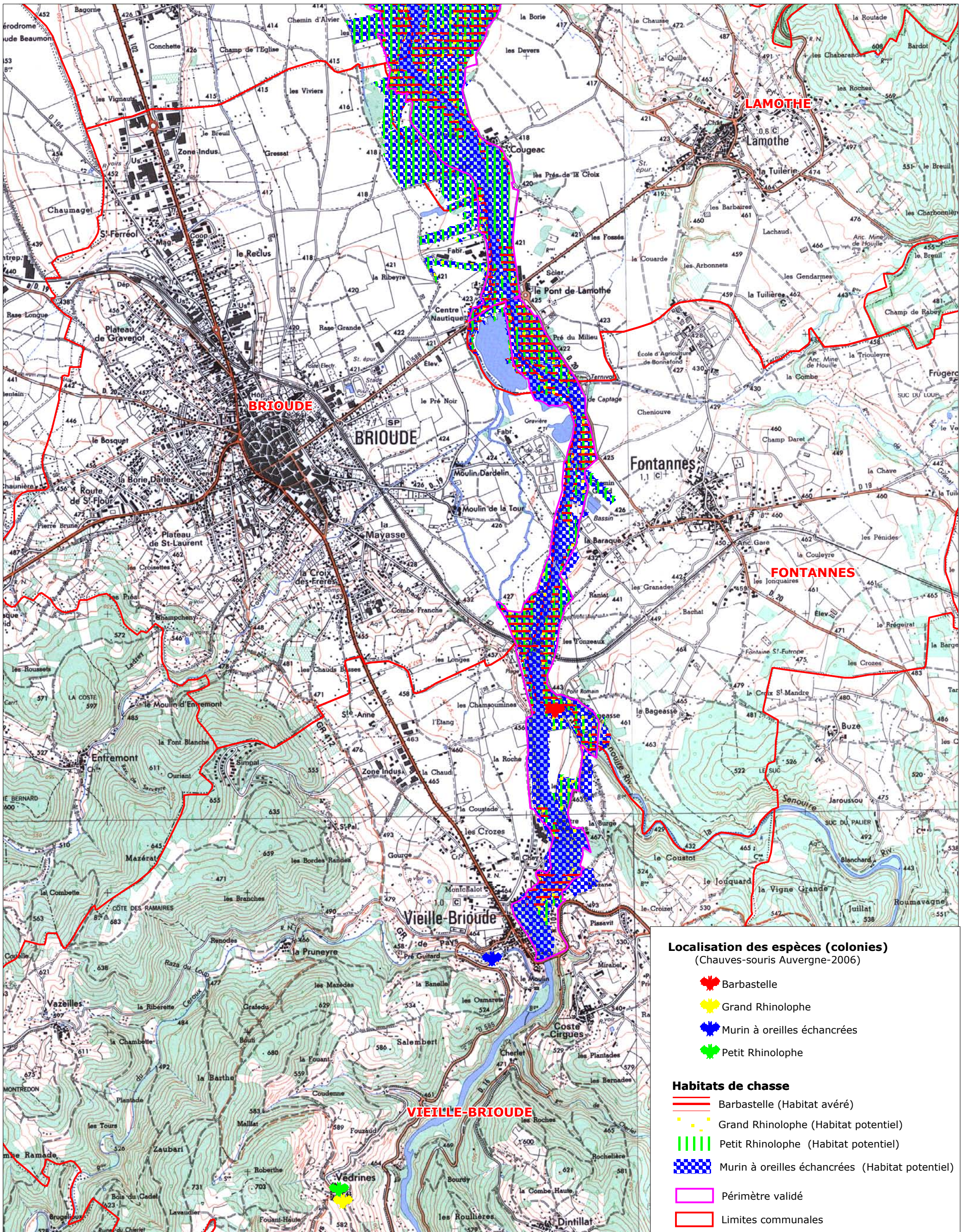
Documents d'objectifs  
du Val d'Allier  
Limagne Brivadoise  
FR 820 1072



Réalisation : 2008  
Sources (2007) :  
Chauve-souris Auvergne,  
Terrain Mosaïque Environnement  
Fond : IGN© SCAN 25®



# Carte A5 : Carte des Chauve-souris (3/3)



Documents d'objectifs  
du Val d'Allier  
Limagne Brivadoise  
FR 820 1072

0 500 1000

Mètres

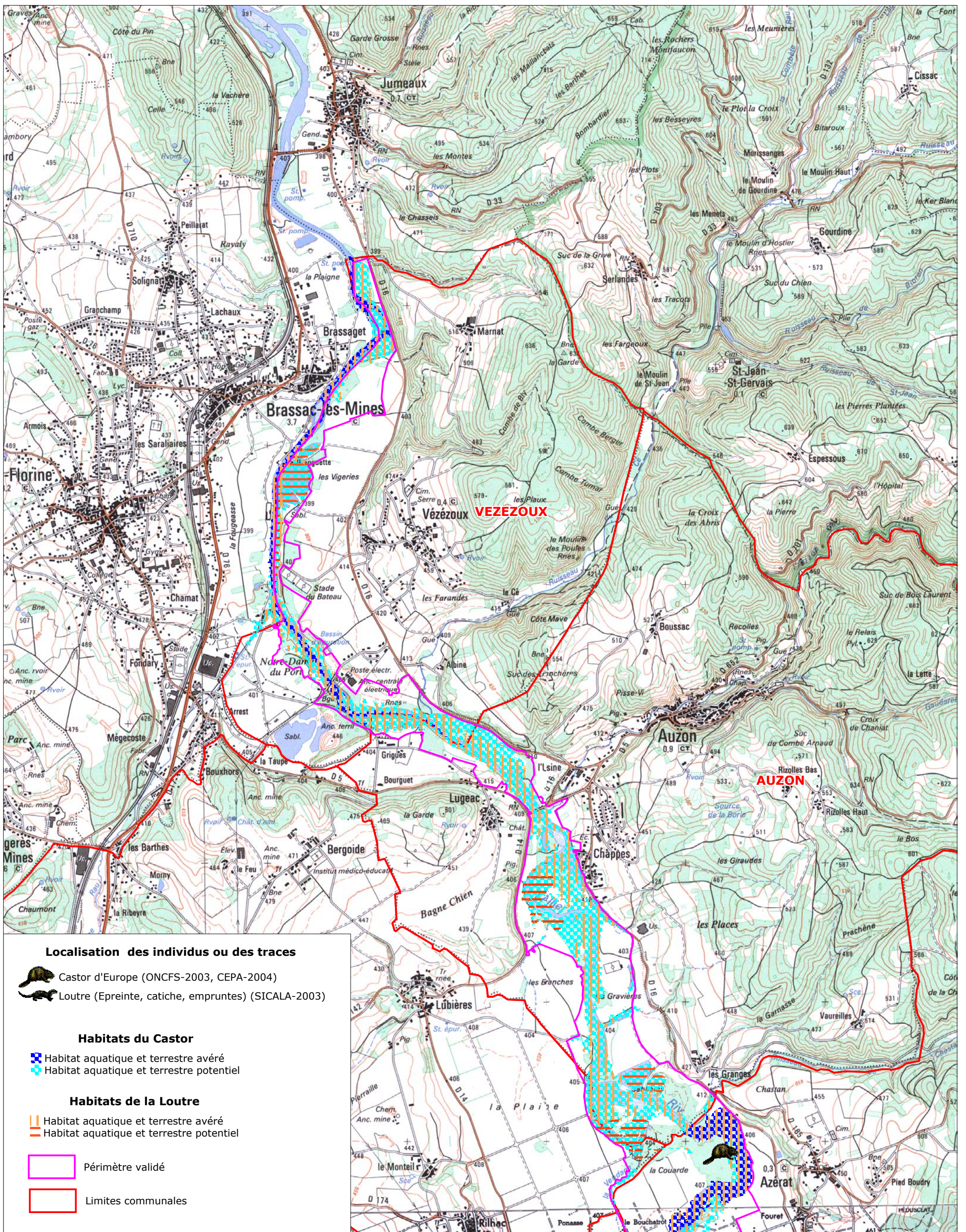
Echelle : 1/25000





Réalisation : 2008  
Sources (2007) :  
Chauve-souris Auvergne,  
Terrain Mosaïque Environnement  
Fond : IGN© SCAN 25®





# Carte A6 : Carte des mammifères (1/3)





### Localisation des individus ou des traces



-  Castor d'Europe (ONCFS-2003, CEPA-2004)
-  Loutre (Epreinte, catiche, empruntes) (SICALA-2003)

### Habitats du Castor

-  Habitat aquatique et terrestre avéré
-  Habitat aquatique et terrestre potentiel

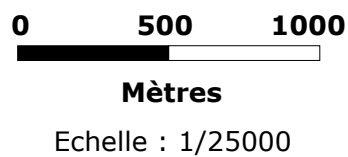
### Habitats de la Loutre

-  Habitat aquatique et terrestre avéré
-  Habitat aquatique et terrestre potentiel

-  Périmètre validé
-  Limites communales



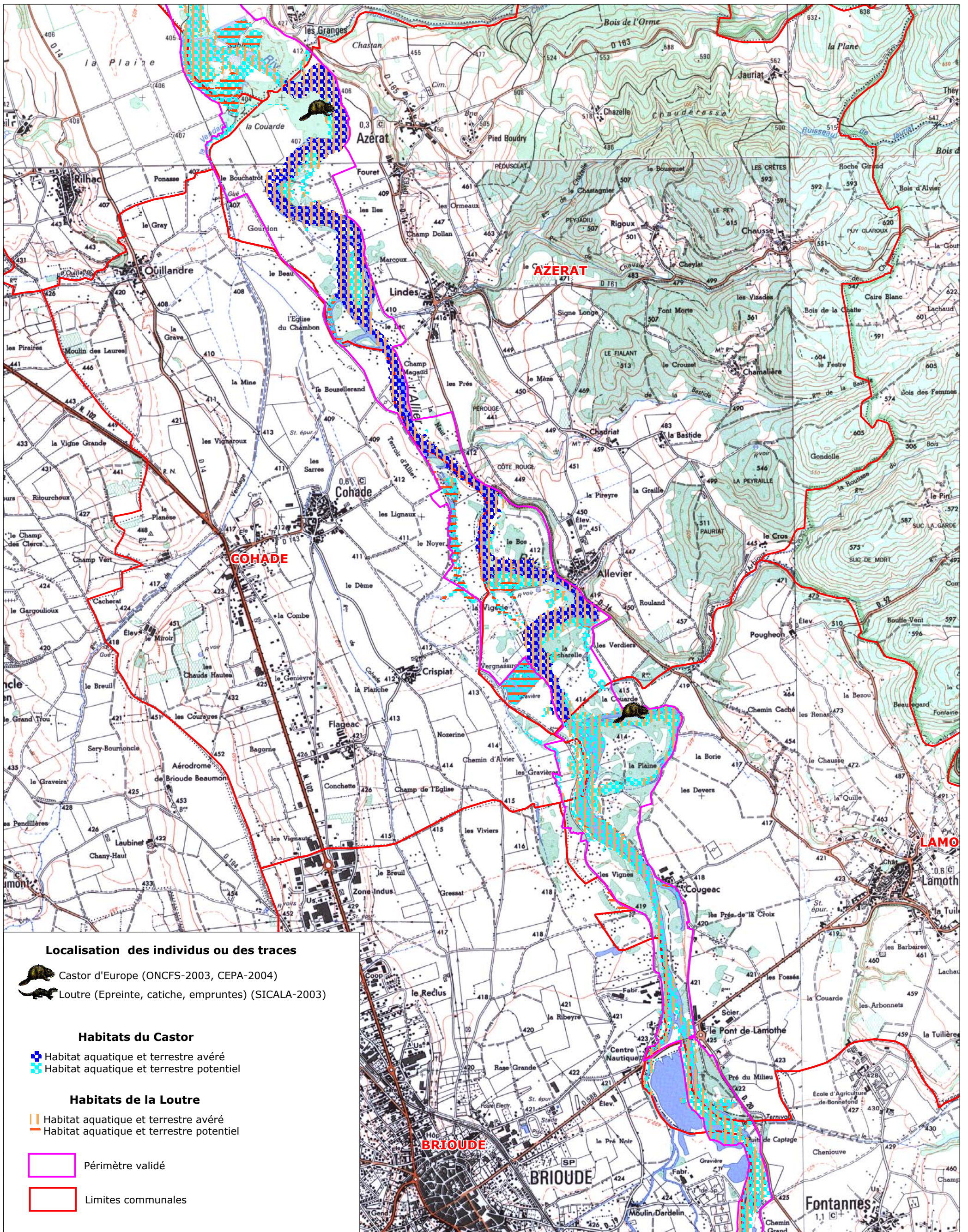
Documents d'objectifs  
du Val d'Allier  
Limagne Brivadoise  
FR 820 1072



Réalisation : 2008  
Sources (2007) : ONCFS, SICALA, CEPA  
Terrain Mosaïque Environnement  
Fond : IGN© SCAN 25®



# Carte A6 : Carte des mammifères (2/3)



Documents d'objectifs  
du Val d'Allier  
Limagne Brivadoise  
FR 820 1072

0 500 1000  
Mètres  
Echelle : 1/25000

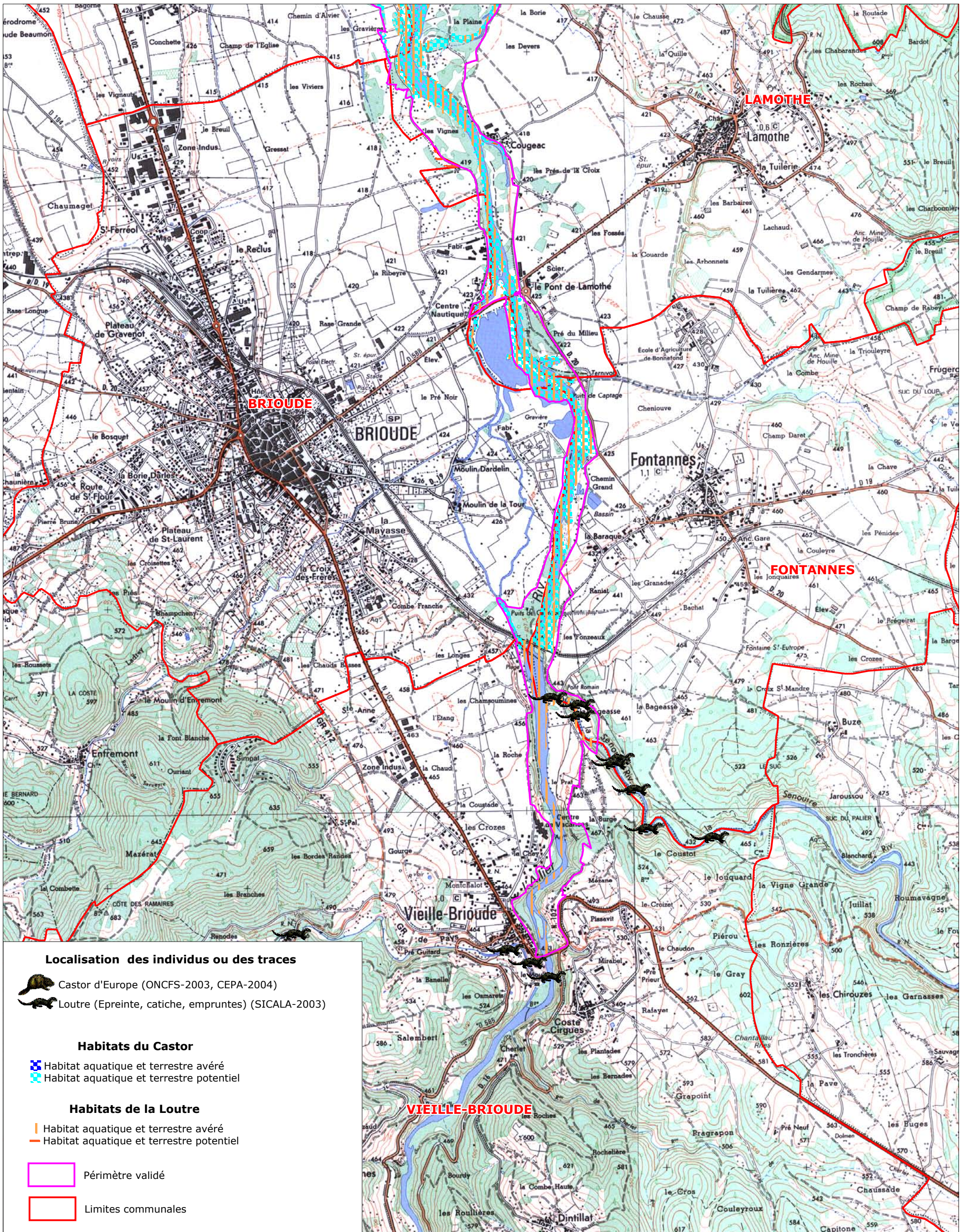


Réalisation : 2008  
Sources (2007) : ONCFS, SICALA, CEPA  
Terrain Mosaïque Environnement  
Fond : IGN© SCAN 25®





# Carte A6 : Carte des mammifères (3/3)



Documents d'objectifs  
du Val d'Allier  
Limagne Brivadoise  
FR 820 1072

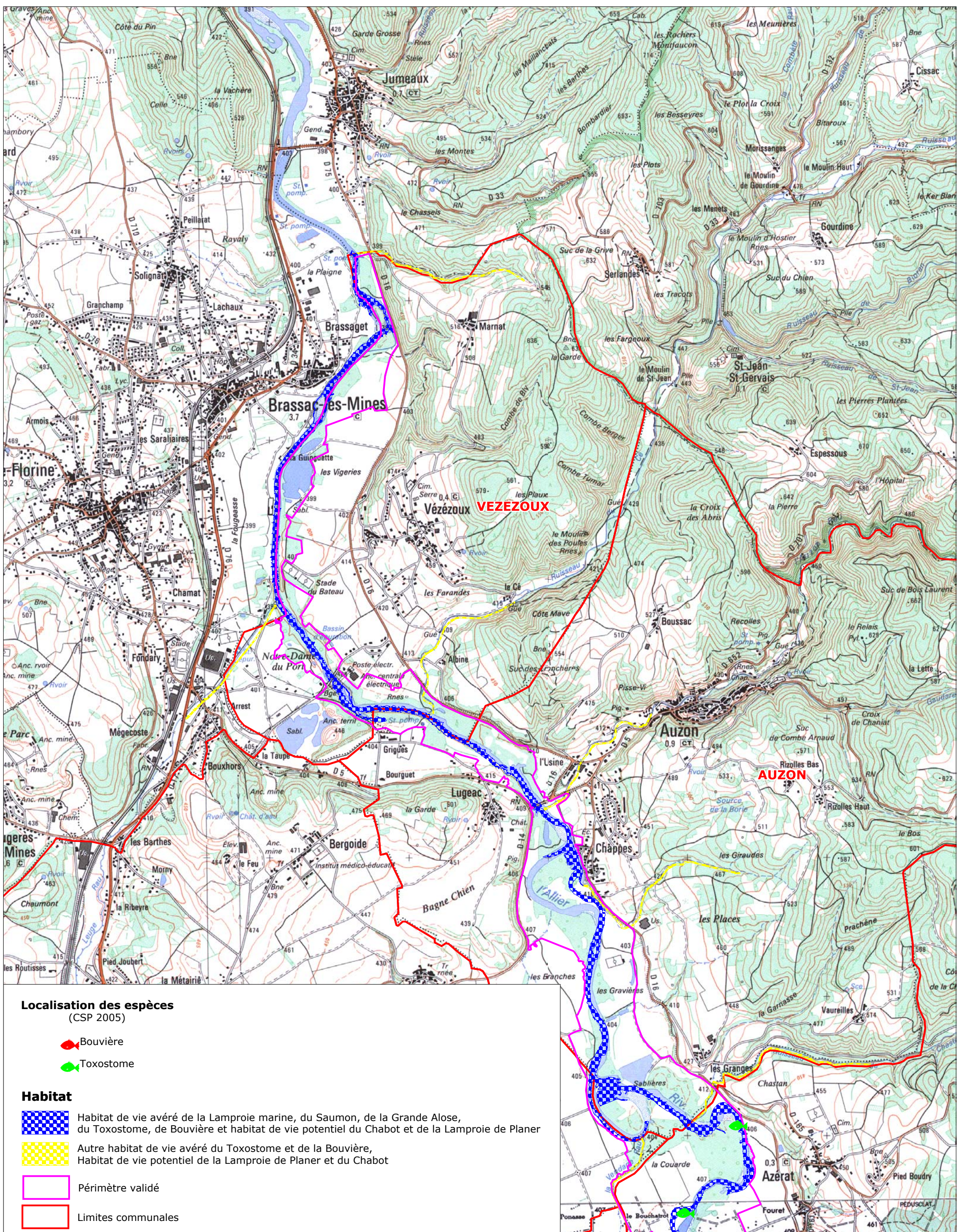
0 500 1000  
Mètres  
Echelle : 1/25000



Réalisation : 2008  
Sources (2007) : ONCFS, SICALA, CEPA  
Terrain Mosaïque Environnement  
Fond : IGN© SCAN 25®



# Carte A7 : Carte des Poissons (1/3)



Documents d'objectifs  
du Val d'Allier  
Limagne Brivadoise  
FR 820 1072

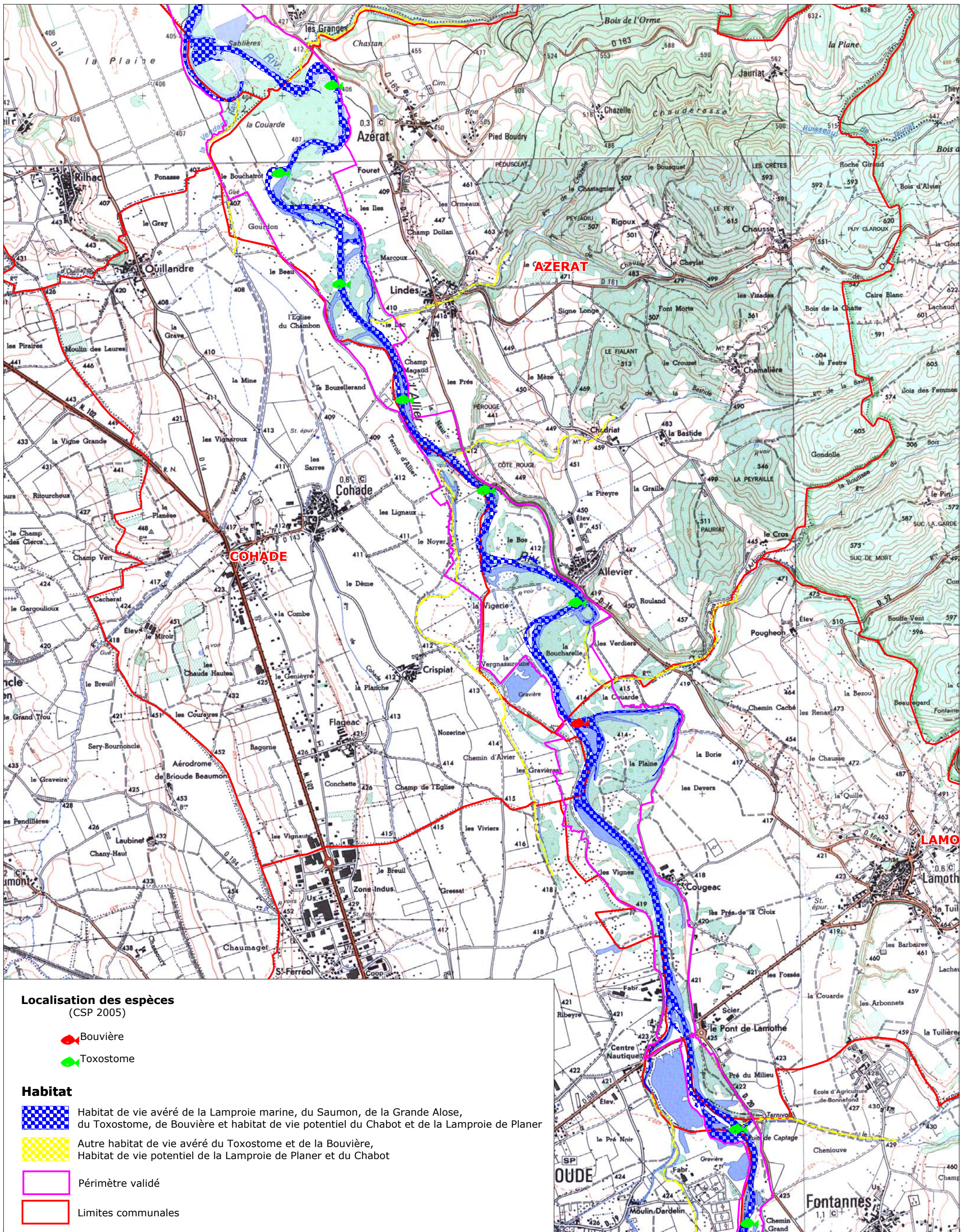
0 500 1000  
Mètres  
Echelle : 1/25000



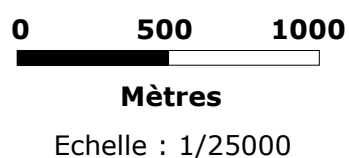
Réalisation : 2008  
Sources (2007) : CSP, LOGRAMI  
terrain Mosaïque Environnement  
Fond : IGN© SCAN 25®



# Carte A7 : Carte des Poissons (2/3)



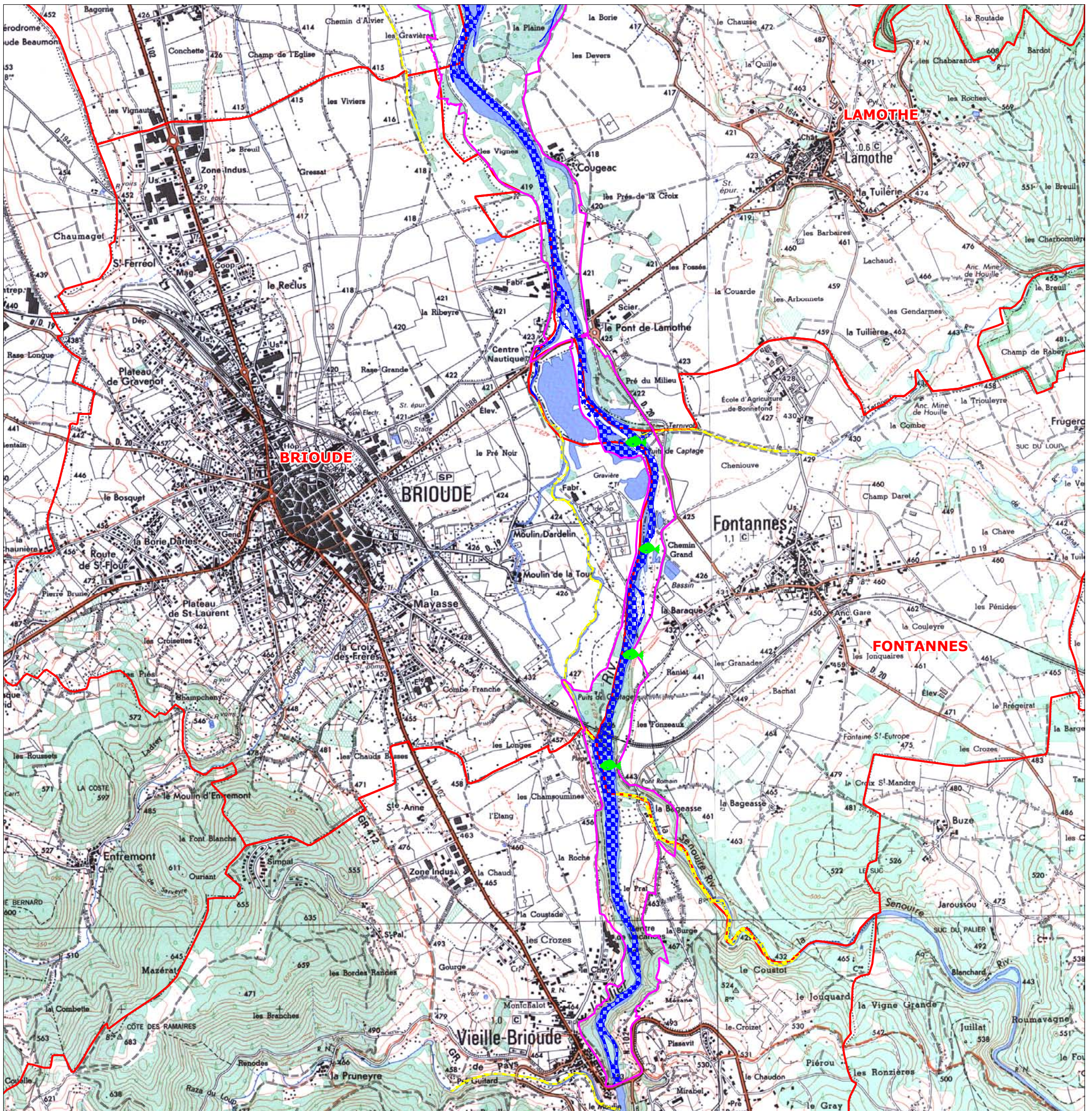
Documents d'objectifs  
du Val d'Allier  
Limagne Brivadoise  
FR 820 1072





Réalisation : 2008  
Sources (2007) : CSP, LOGRAMI  
terrain Mosaïque Environnement  
Fond : IGN© SCAN 25®







# Carte A7 : Carte des Poissons (3/3)



## Localisation des espèces (CSP 2005)

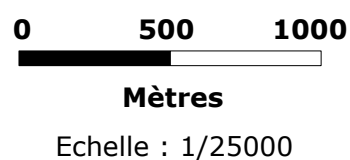
-  Bouvière
-  Toxostome

## Habitat

-  Habitat de vie avéré de la Lamproie marine, du Saumon, de la Grande Alose, du Toxostome, de Bouvière et habitat de vie potentiel du Chabot et de la Lamproie de Planer
-  Autre habitat de vie avéré du Toxostome et de la Bouvière, Habitat de vie potentiel de la Lamproie de Planer et du Chabot
-  Périmètre validé
-  Limites communales



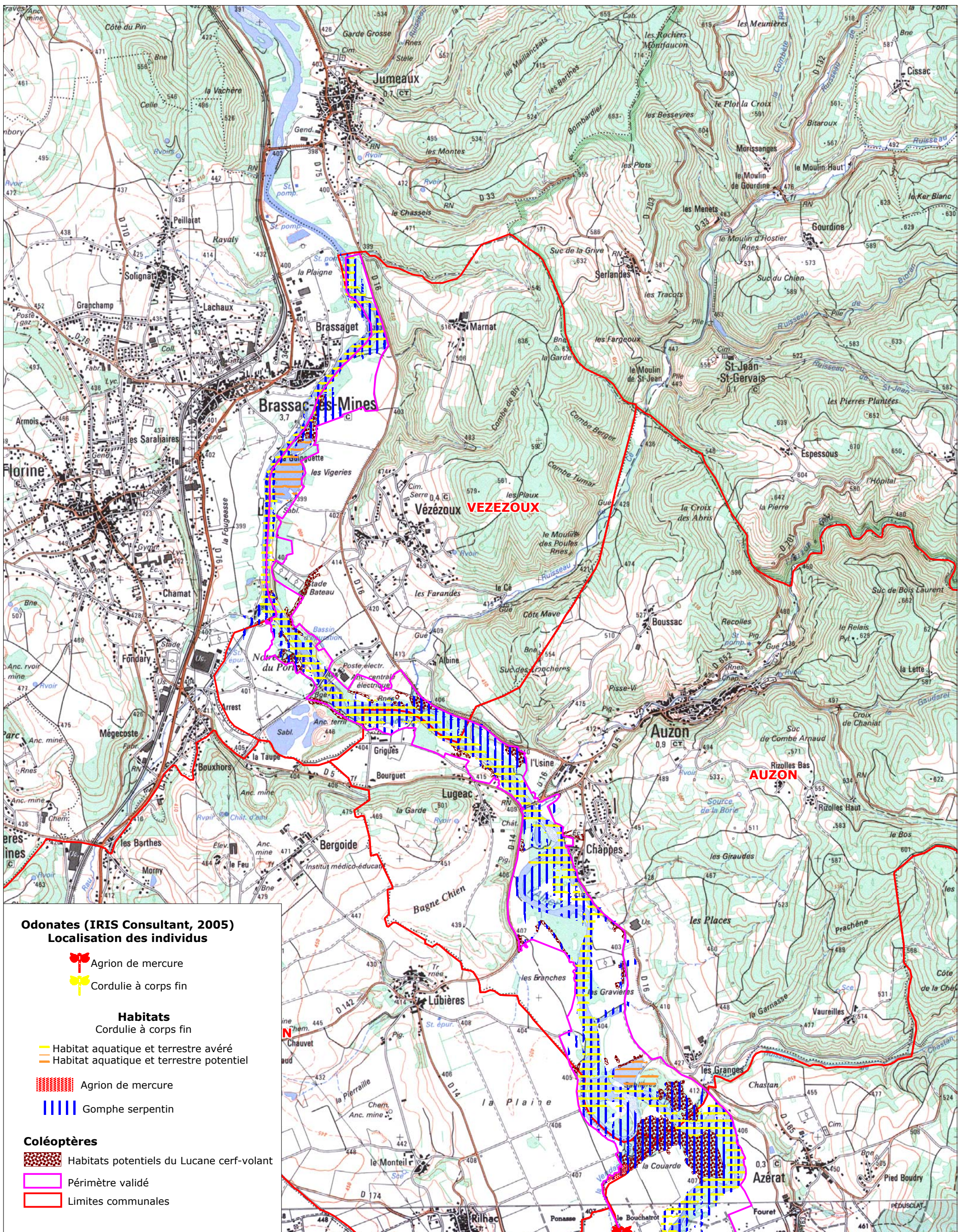
Documents d'objectifs  
du Val d'Allier  
Limagne Brivadoise  
FR 820 1072





Réalisation : 2008  
Sources (2007) : CSP, LOGRAMI  
terrain Mosaïque Environnement  
Fond : IGN© SCAN 25®



# Carte A8 : Carte des invertébrés (1/3)





**Odonates (IRIS Consultant, 2005)**  
**Localisation des individus**


-  Agrion de mercure
-  Cordulie à corps fin

**Habitats**

Cordulie à corps fin

-  Habitat aquatique et terrestre avéré
-  Habitat aquatique et terrestre potentiel


 Agrion de mercure

 Gomphe serpentin

**Coléoptères**

 Habitats potentiels du Lucane cerf-volant

 Périmètre validé

 Limites communales



Documents d'objectifs  
 du Val d'Allier  
 Limagne Brivadoise  
 FR 820 1072

0 500 1000  
 Mètres

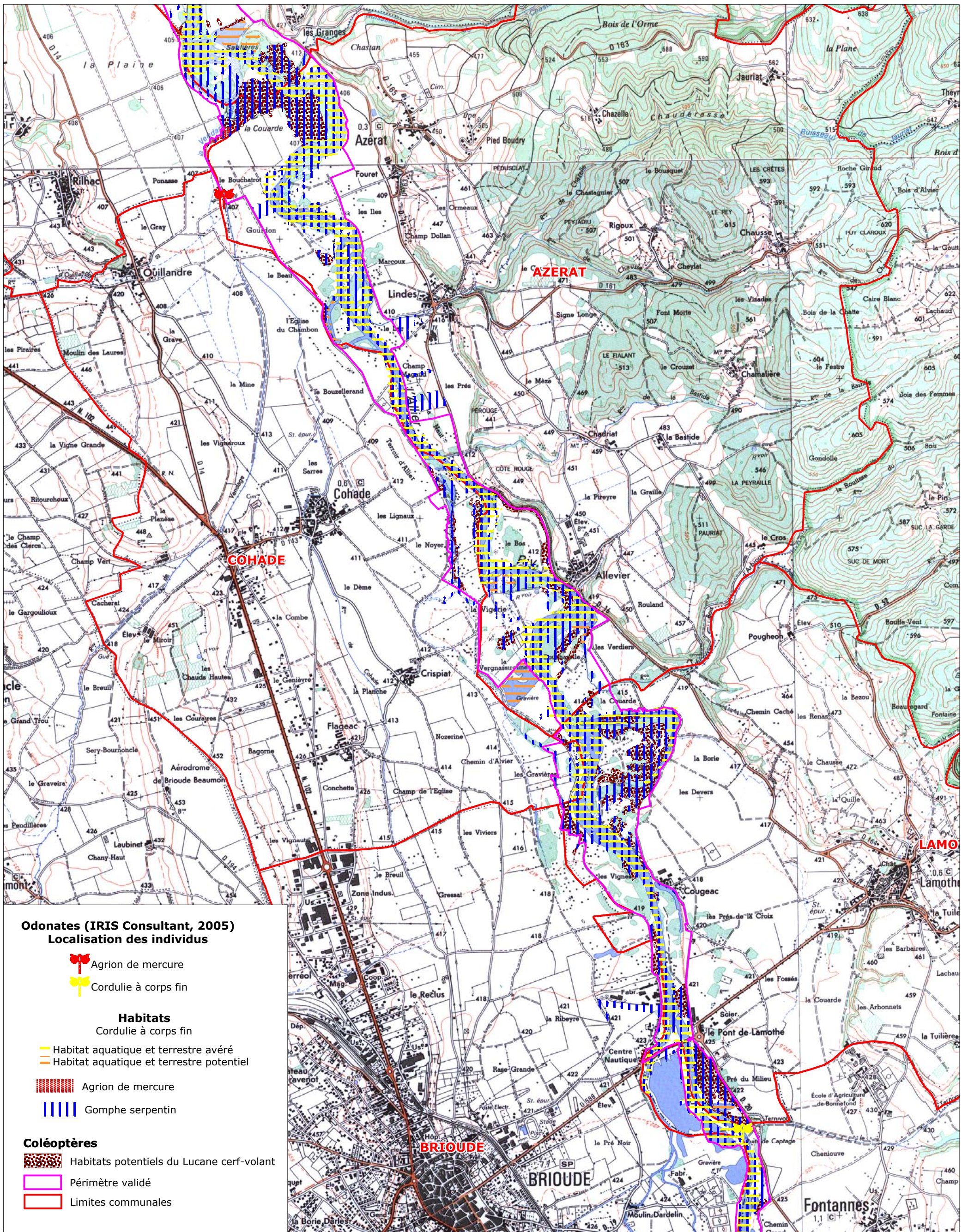
Echelle : 1/25000



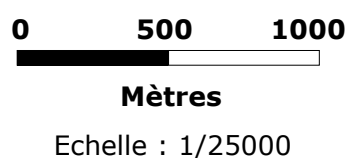
Réalisation : 2008  
 Sources (2007) : IRIS Consultant,  
 terrain Mosaïque Environnement  
 Fond : IGN© SCAN 25®



# Carte A8 : Carte des invertébrés (2/3)



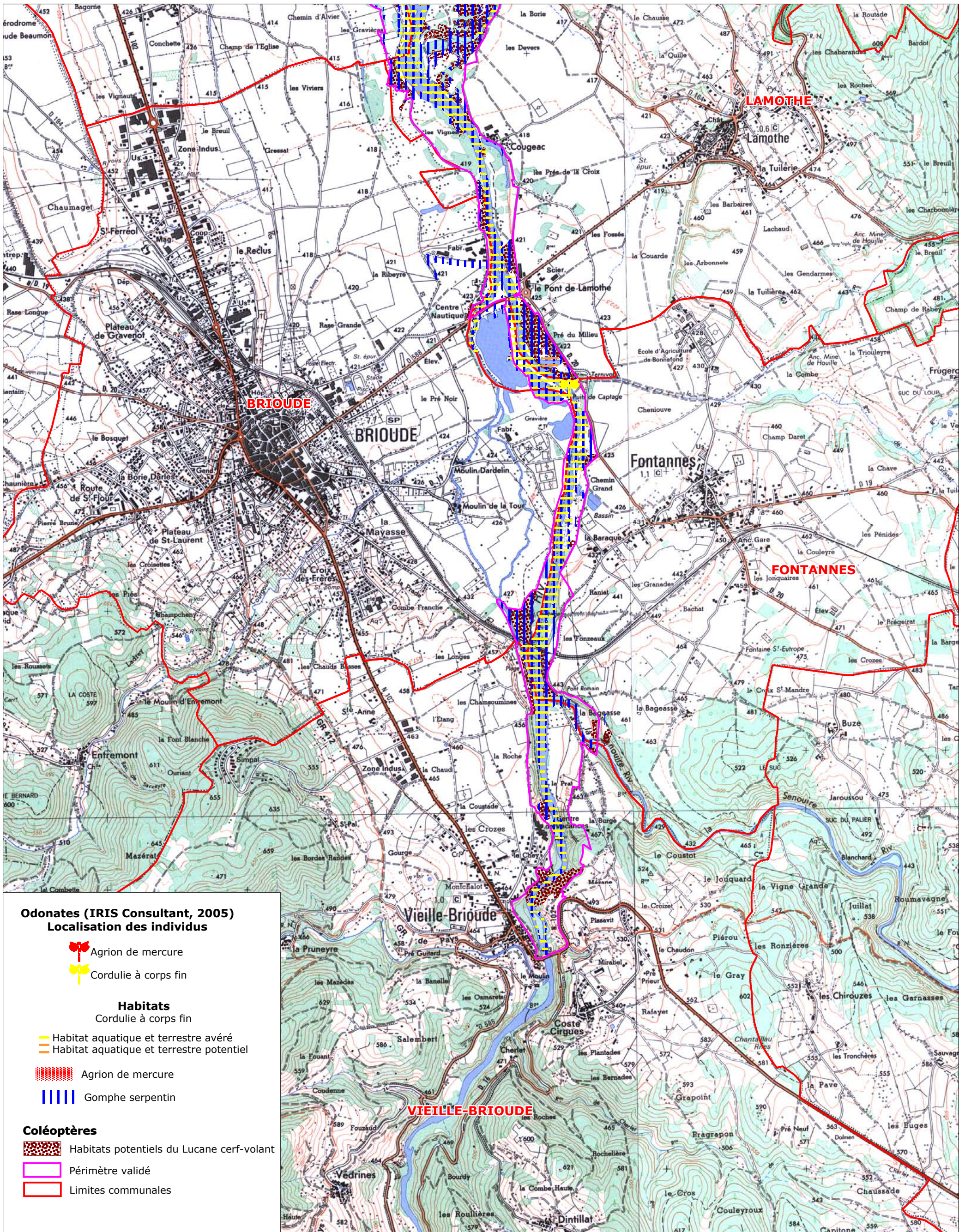
Documents d'objectifs  
 du Val d'Allier  
 Limagne Brivadoise  
 FR 820 1072





Réalisation : 2008  
 Sources (2007) : IRIS Consultant,  
 terrain Mosaïque Environnement  
 Fond : IGN© SCAN 25®





# Carte A8 : Carte des invertébrés (3/3)





**Odonates (IRIS Consultant, 2005)  
Localisation des individus**




-  Agrion de mercure
-  Cordulie à corps fin

**Habitats**  
Cordulie à corps fin

-  Habitat aquatique et terrestre avéré
-  Habitat aquatique et terrestre potentiel

-  Agrion de mercure
-  Gomphe serpentifère

**Coléoptères**

-  Habitats potentiels du Lucane cerf-volant
-  Périmètre validé
-  Limites communales



Documents d'objectifs  
du Val d'Allier  
Limagne Brivadoise  
FR 820 1072

0 500 1000  
Mètres

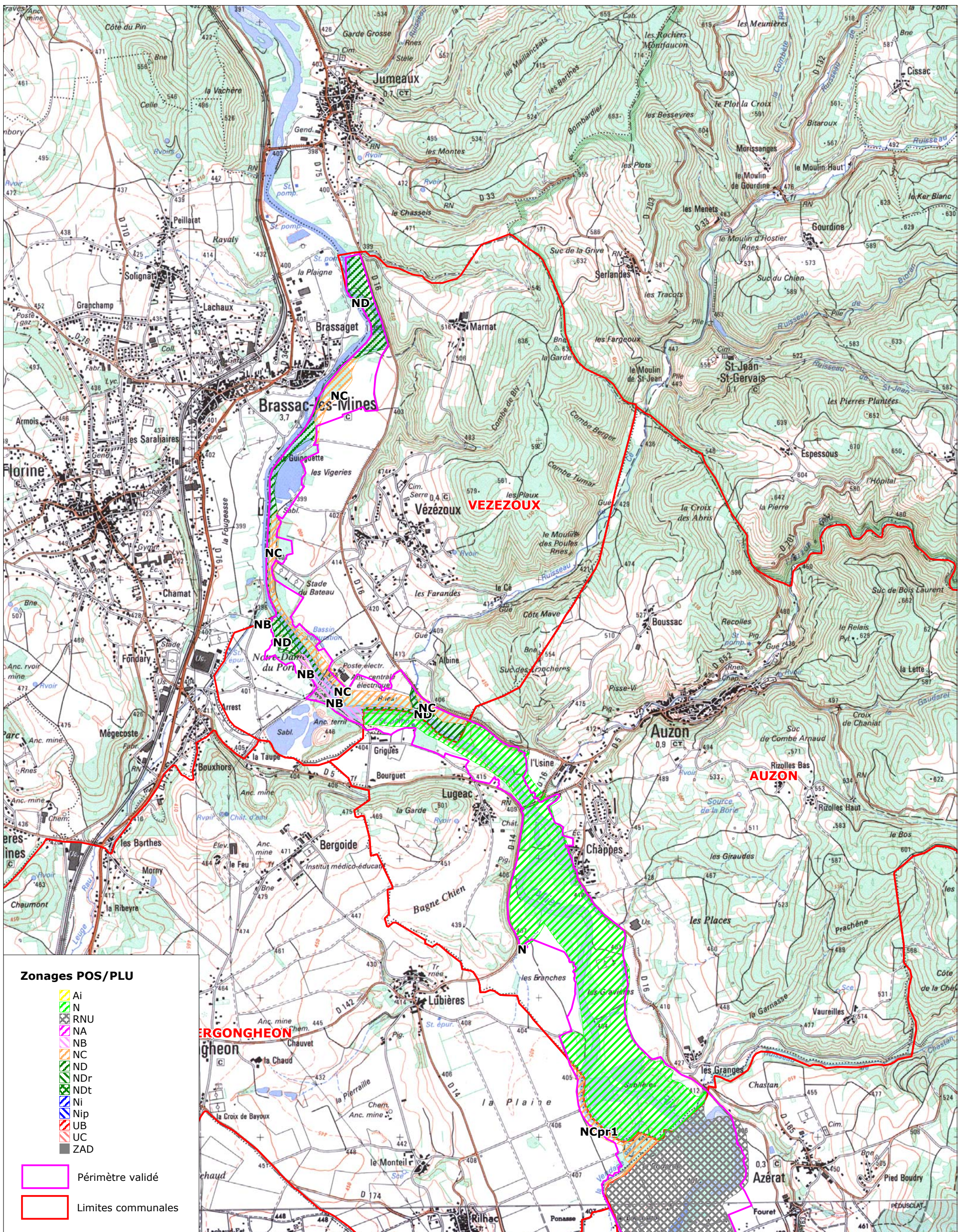
Echelle : 1/25000



Réalisation : 2008  
Sources (2007) : IRIS Consultant,  
terrain Mosaïque Environnement  
Fond : IGN© SCAN 25®



# Carte A9 : Les zonages des documents d'urbanisme (1/3)



## Zonages POS/PLU

- Ai
- N
- RNU
- NA
- NB
- NC
- ND
- NDR
- NDt
- Ni
- Nip
- UB
- UC
- ZAD

- Périmètre validé
- Limites communales



Documents d'objectifs  
du Val d'Allier  
Limagne Brivadoise  
FR 820 1072

0 500 1000  
Mètres  
Echelle : 1/25000

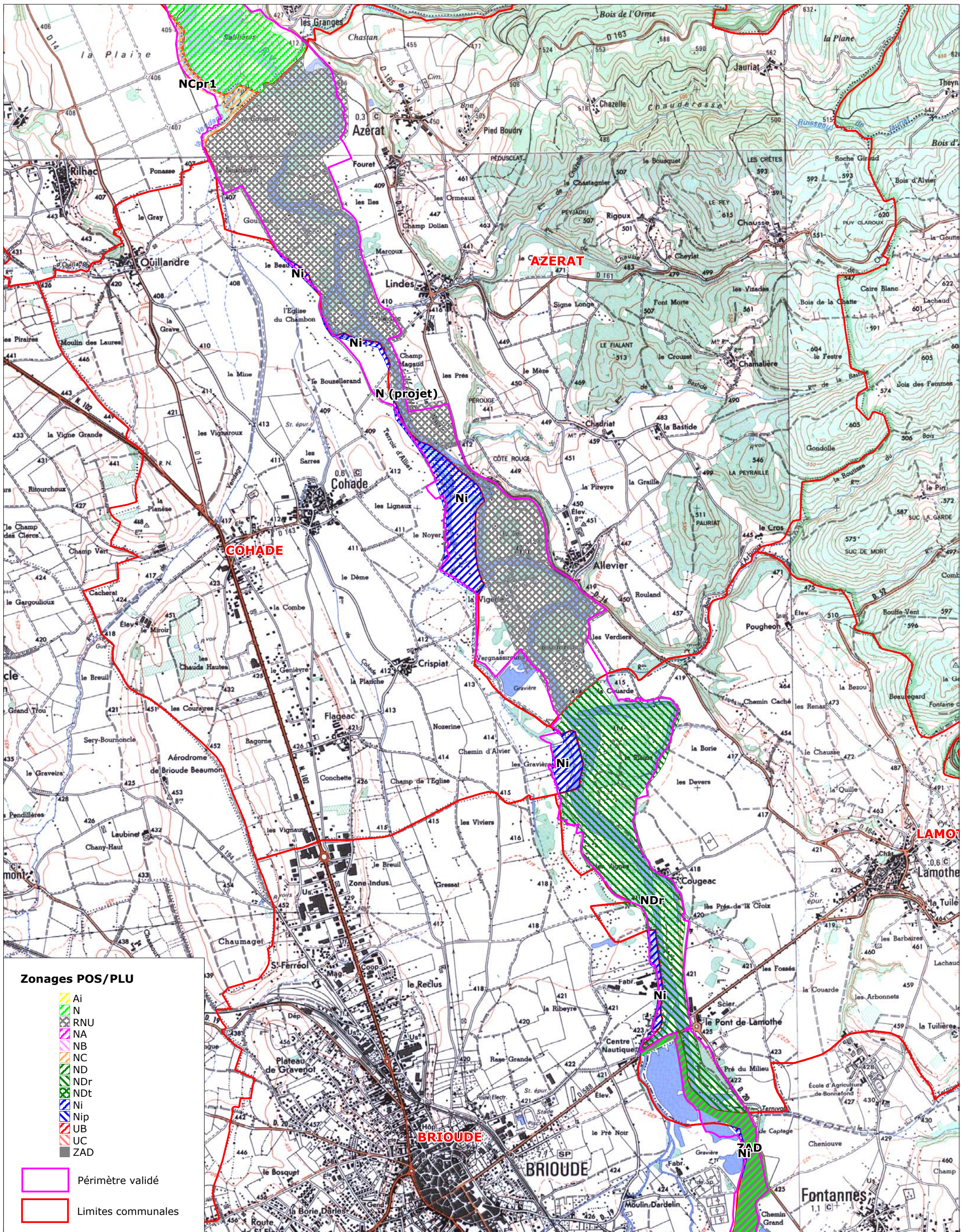


Réalisation : 2008  
Sources (2007) : Communes, DDE 43  
Fond : IGN© SCAN 25®





# Carte A9 : Les zonages des documents d'urbanisme (2/3)



Documents d'objectifs  
 du Val d'Allier  
 Limagne Brivadoise  
 FR 820 1072

0 500 1000

Mètres

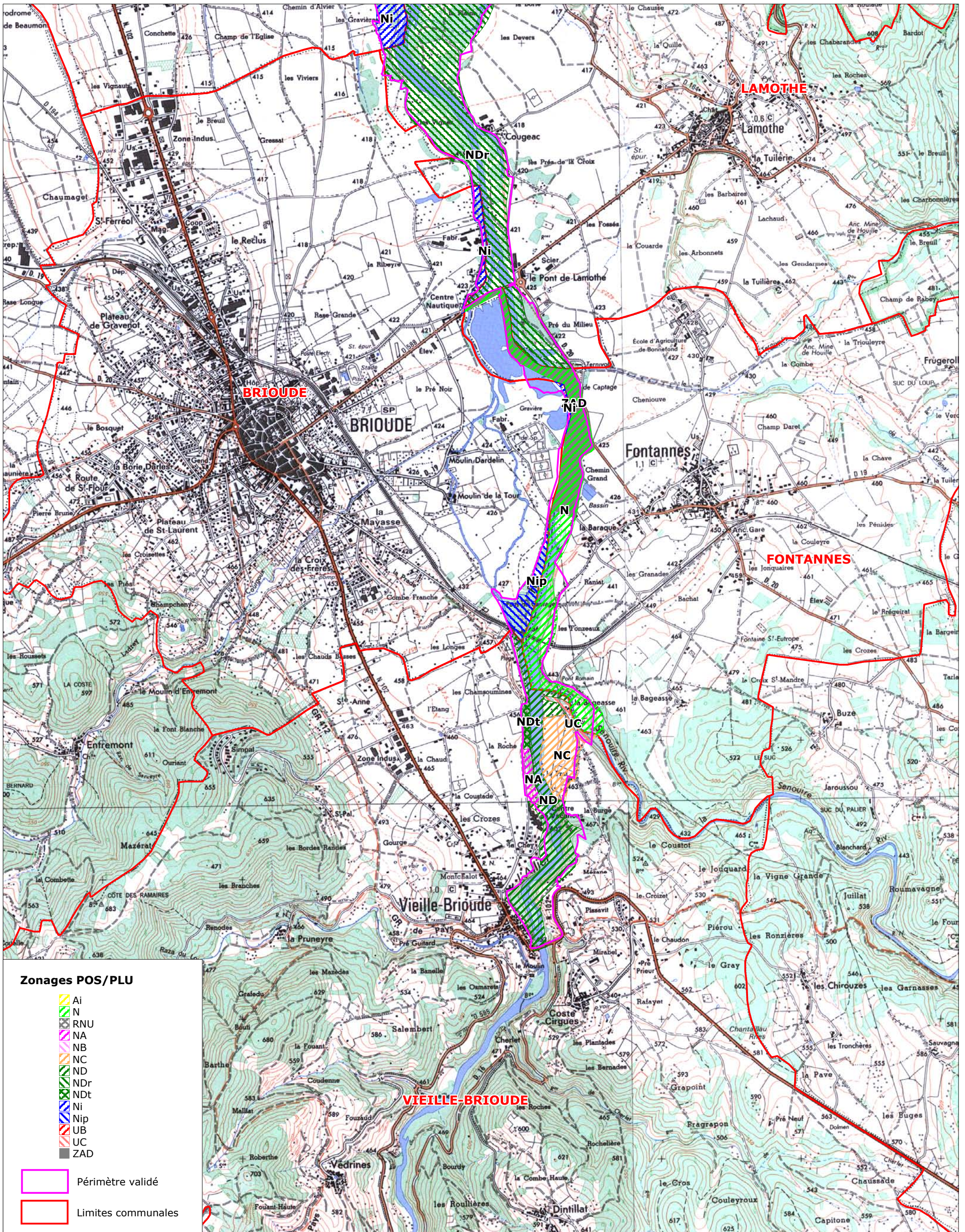
Echelle : 1/25000



Réalisation : 2008  
 Sources (2007) : Communes, DDE 43  
 Fond : IGN© SCAN 25®



# Carte A9 : Les zonages des documents d'urbanisme (3/3)



Documents d'objectifs  
du Val d'Allier  
Limagne Brivadoise  
FR 820 1072

0 500 1000  
Mètres

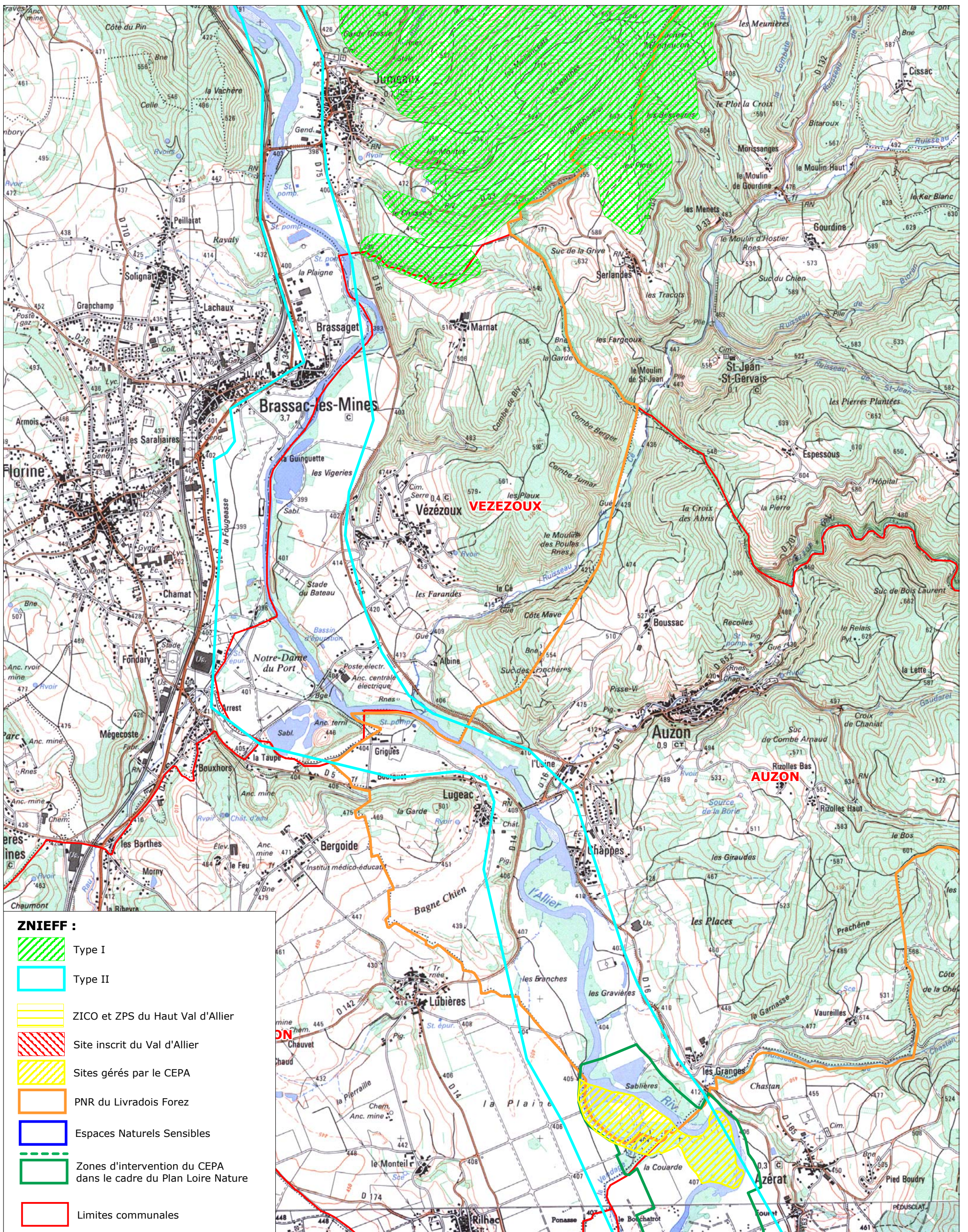
Echelle : 1/25000



Réalisation : 2008  
Sources (2007) : Communes, DDE 43  
Fond : IGN© SCAN 25®



# Carte A10 : Contexte réglementaire et scientifique (1/3)



Documents d'objectifs  
du Val d'Allier  
Limagne Brivadoise  
FR 820 1072

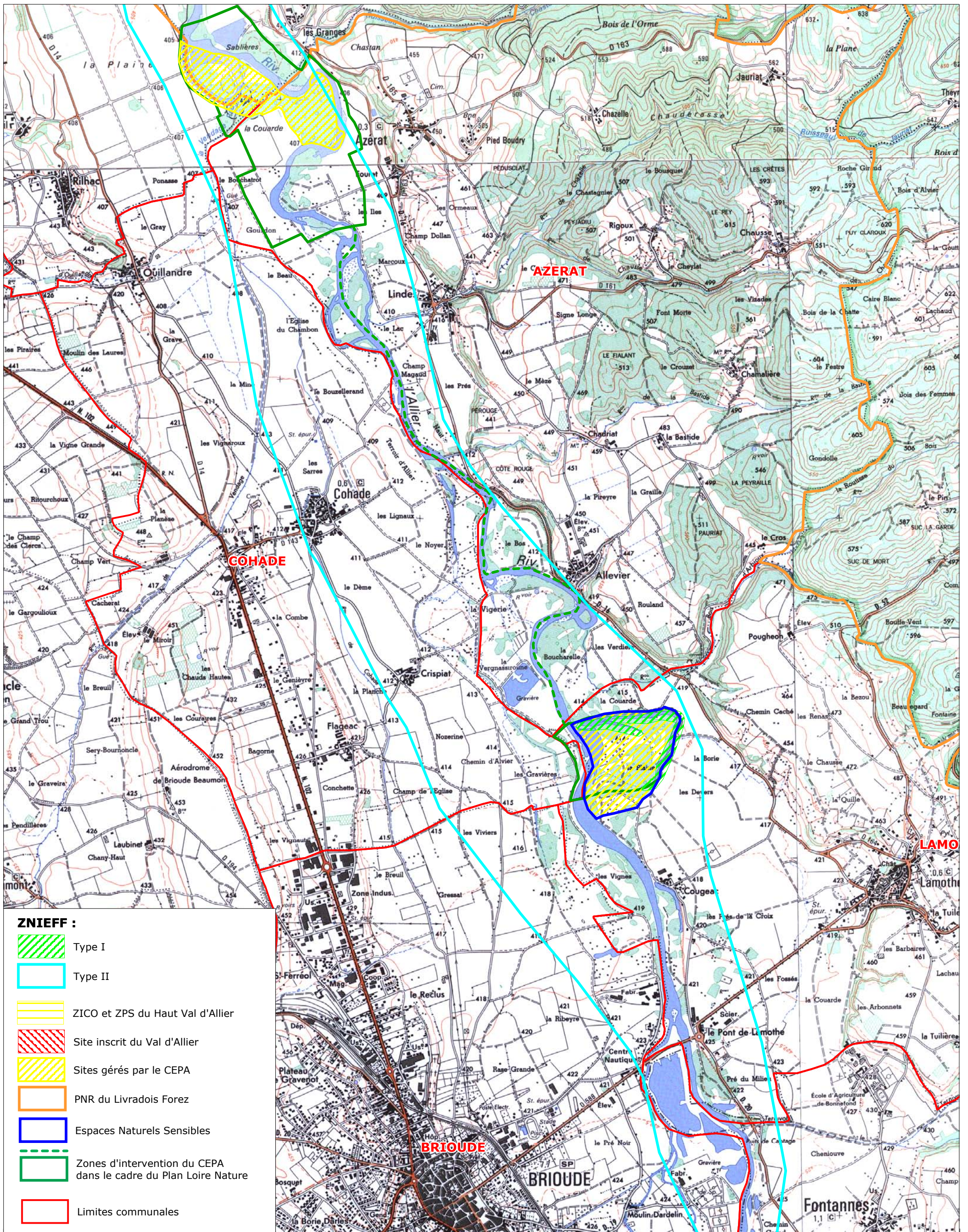
0 500 1000  
Mètres  
Echelle : 1/25000



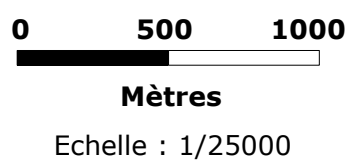
Réalisation : 2008  
Sources (2007) : DIREN Auvergne, CEPA  
Fond : IGN© SCAN 25®



# Carte A10 : Contexte réglementaire et scientifique (2/3)



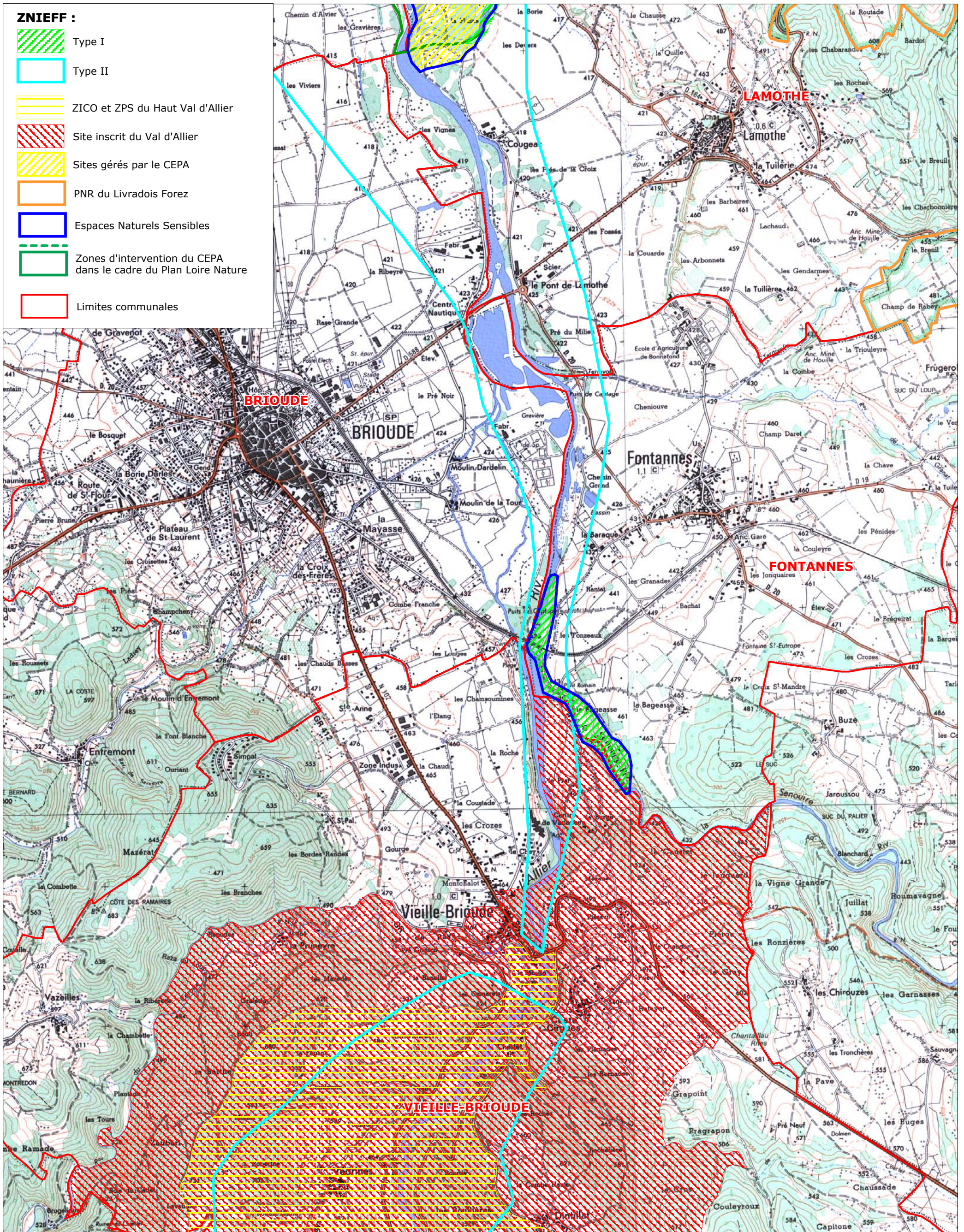
Documents d'objectifs  
du Val d'Allier  
Limagne Brivadoise  
FR 820 1072



Réalisation : 2008  
Sources (2007) : DIREN Auvergne, CEPA  
Fond : IGN© SCAN 25®



# Carte A10 : Contexte réglementaire et scientifique (3/3)



Documents d'objectifs  
du Val d'Allier  
Limagne Brivadoise  
FR 820 1072

0 500 1000  
Mètres

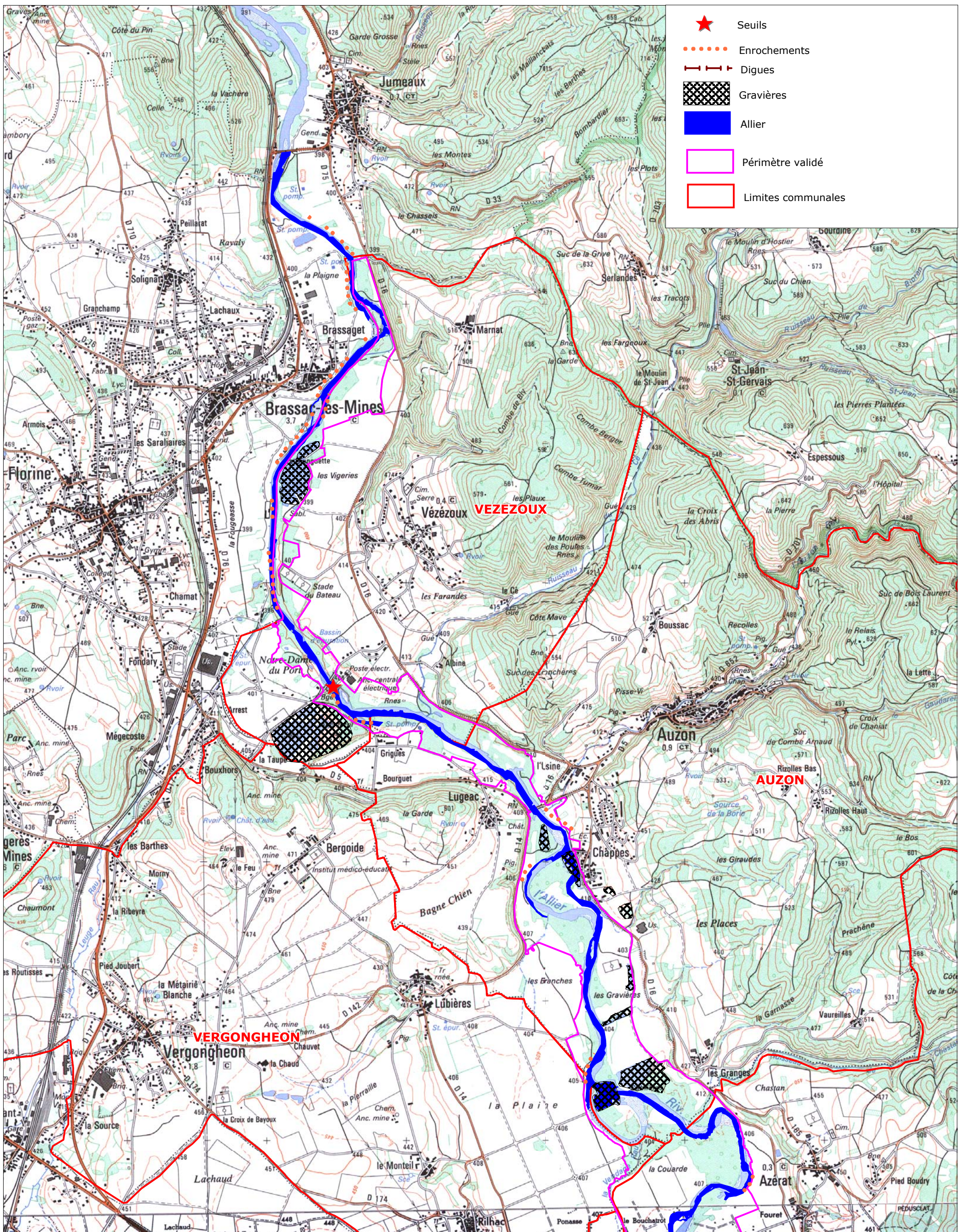
Echelle : 1/25000



Réalisation : 2008  
Sources (2007) : DIREN Auvergne, CEPA  
Fond : IGN© SCAN 25®



# Carte A11 : Contraintes et aménagements de l'Allier (1/3)



Documents d'objectifs  
du Val d'Allier  
Limagne Brivadoise  
FR 820 1072

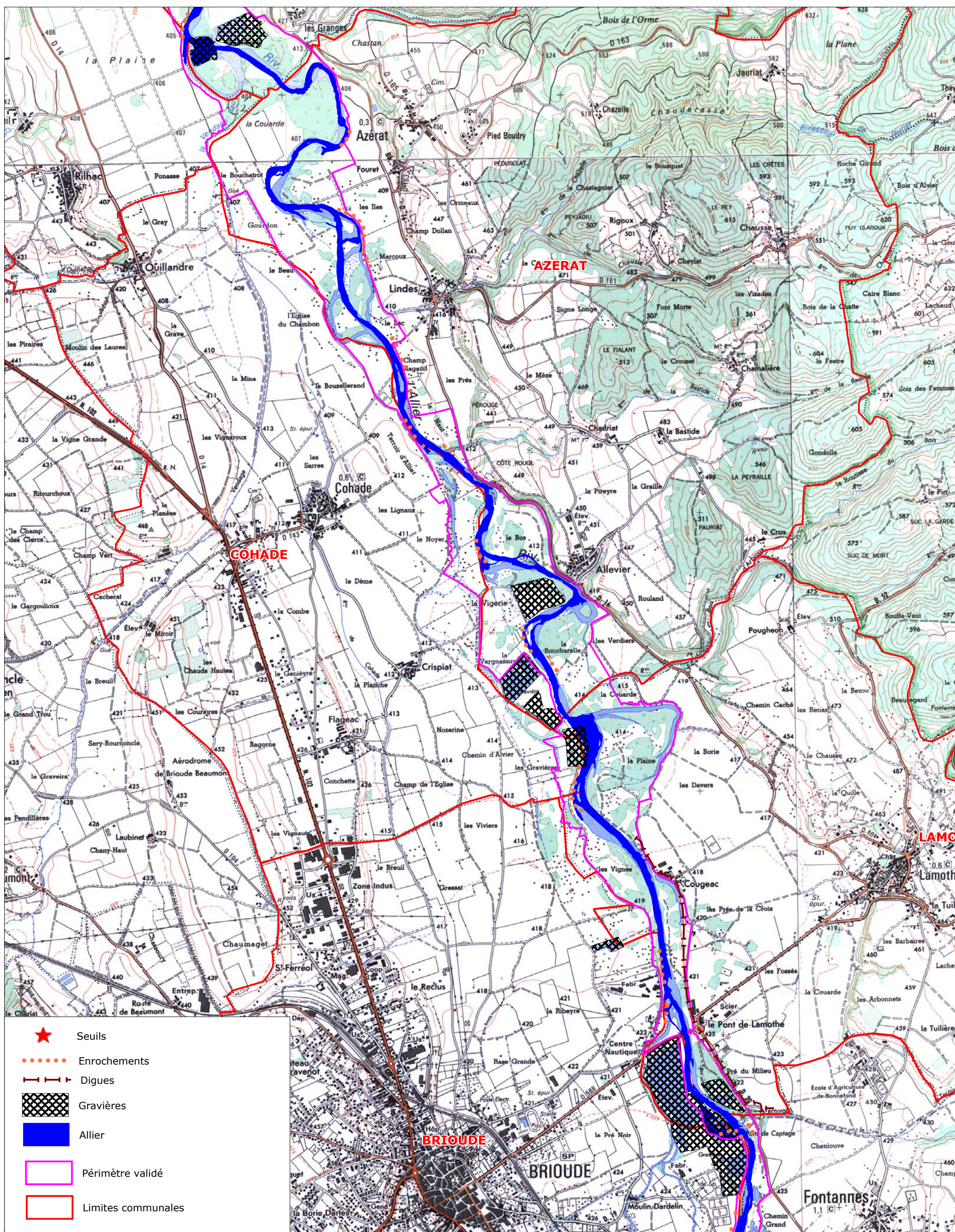
0 500 1000  
Mètres  
Echelle : 1/25000



Réalisation : 2008  
Sources (2007) : SAGE Allier Aval  
Fond : IGN© SCAN 25®



# Carte A11 : Contraintes et aménagements de l'Allier (2/3)



Documents d'objectifs  
du Val d'Allier  
Limagne Brivadoise  
FR 820 1072

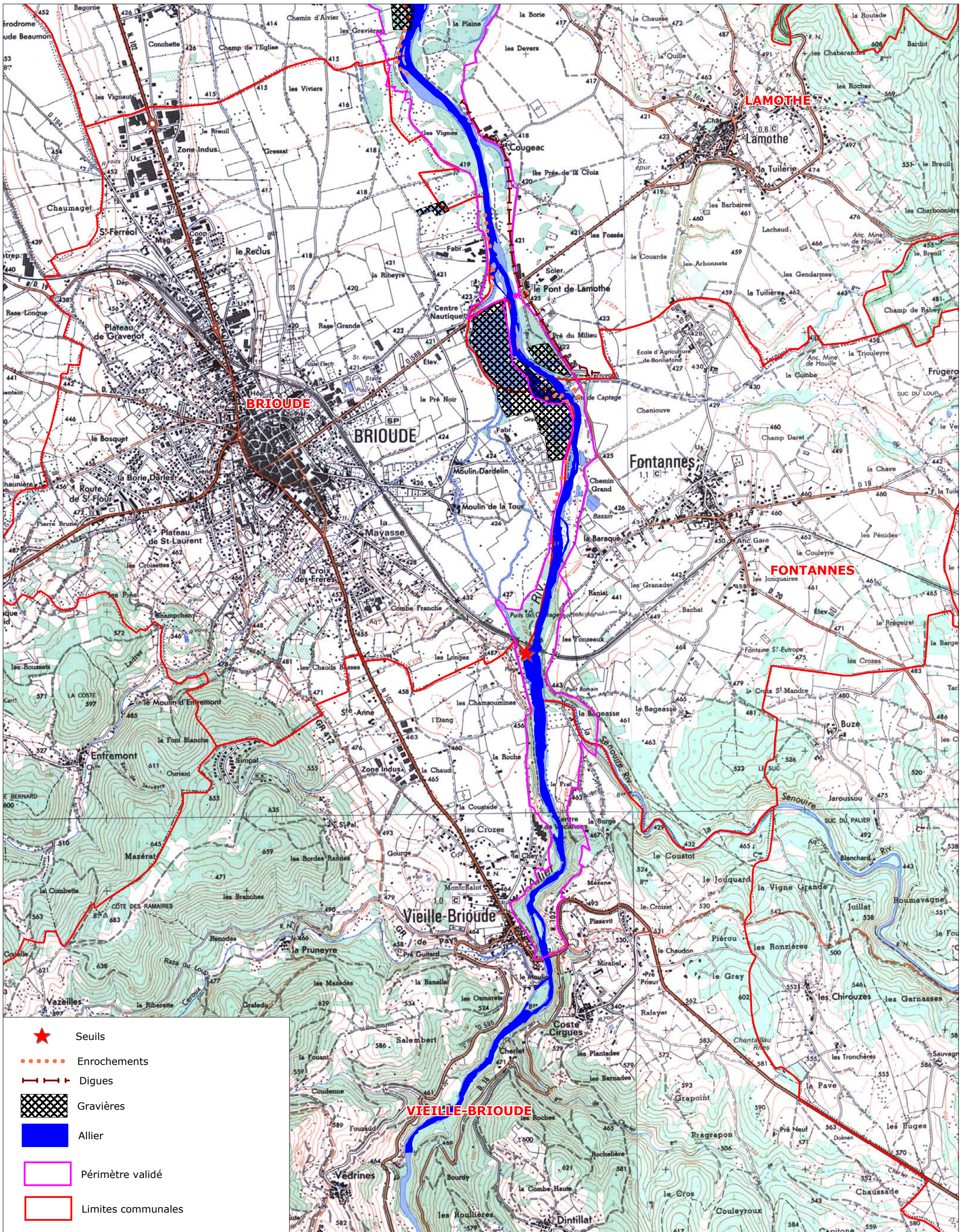
0 500 1000  
Mètres  
Echelle : 1/25000



Réalisation : 2008  
Sources (2007) : SAGE Allier Aval  
Fond : IGN© SCAN 25®



# Carte A11 : Contraintes et aménagements de l'Allier (3/3)



Documents d'objectifs  
 du Val d'Allier  
 Limagne Brivadoise  
 FR 820 1072

0 500 1000  
**Mètres**  
 Echelle : 1/25000

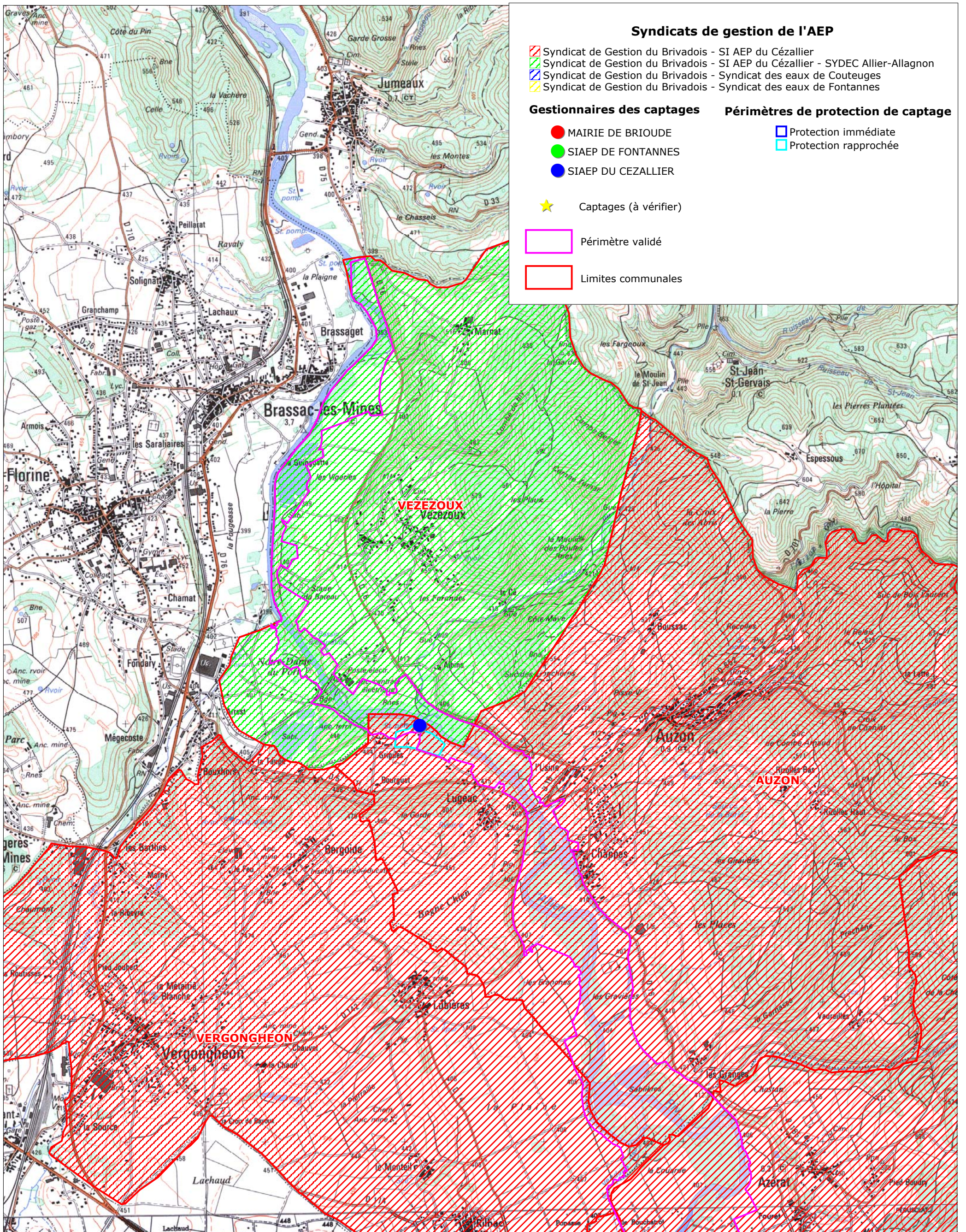


Réalisation : 2008  
 Sources (2007) : SAGE Allier Aval  
 Fond : IGN© SCAN 25®

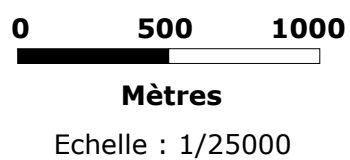




# Carte A12 : Situation de l'AEP (1/3)



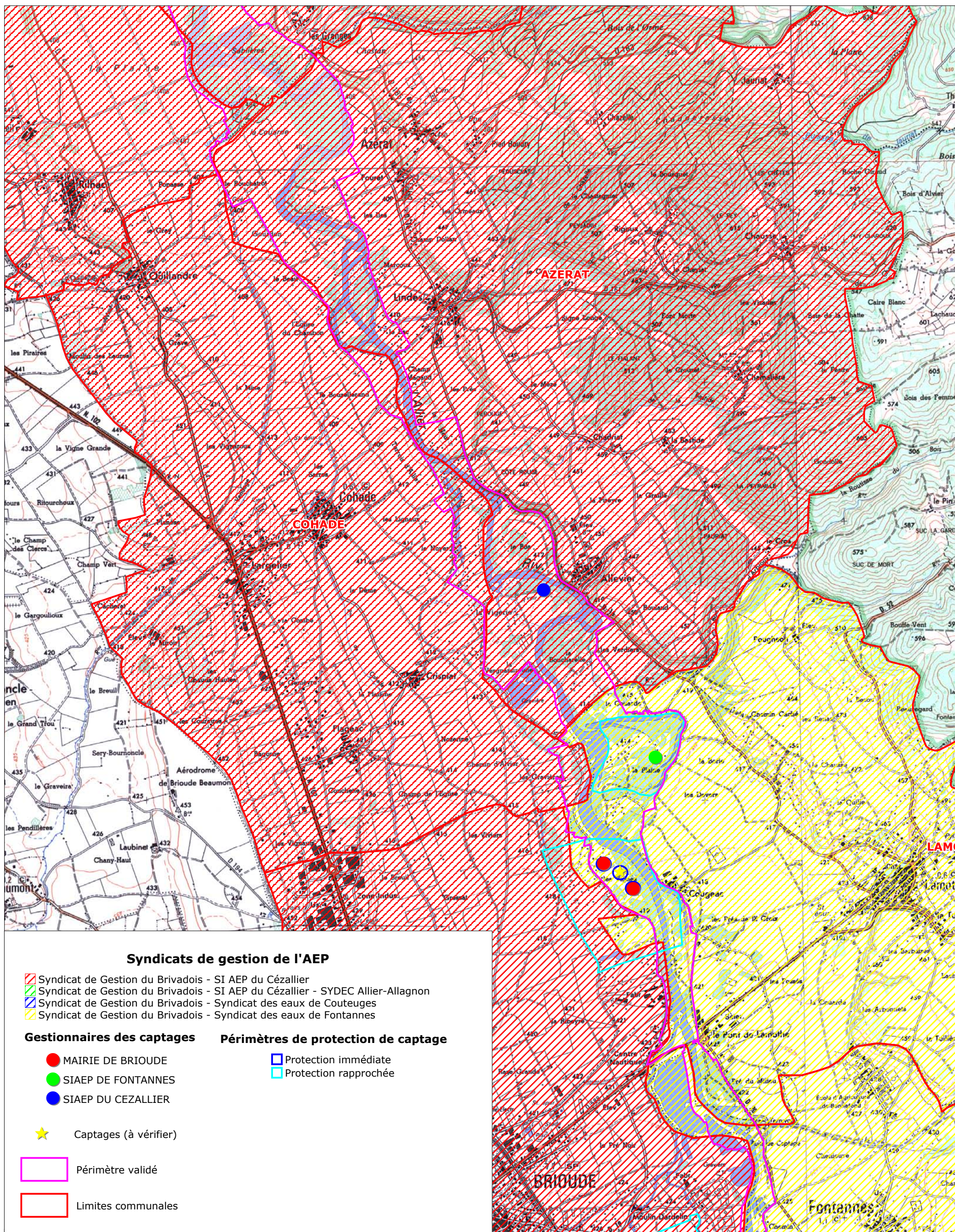
Documents d'objectifs  
du Val d'Allier  
Limagne Brivadoise  
FR 820 1072



Réalisation : 2008  
Sources (2007) : EPTAU,  
Préfecture 43, DDAF 43  
Fond : IGN© SCAN 25®



# Carte A12 : Situation de l'AEP (2/3)



Documents d'objectifs  
du Val d'Allier  
Limagne Brivadoise  
FR 820 1072

0 500 1000

Mètres

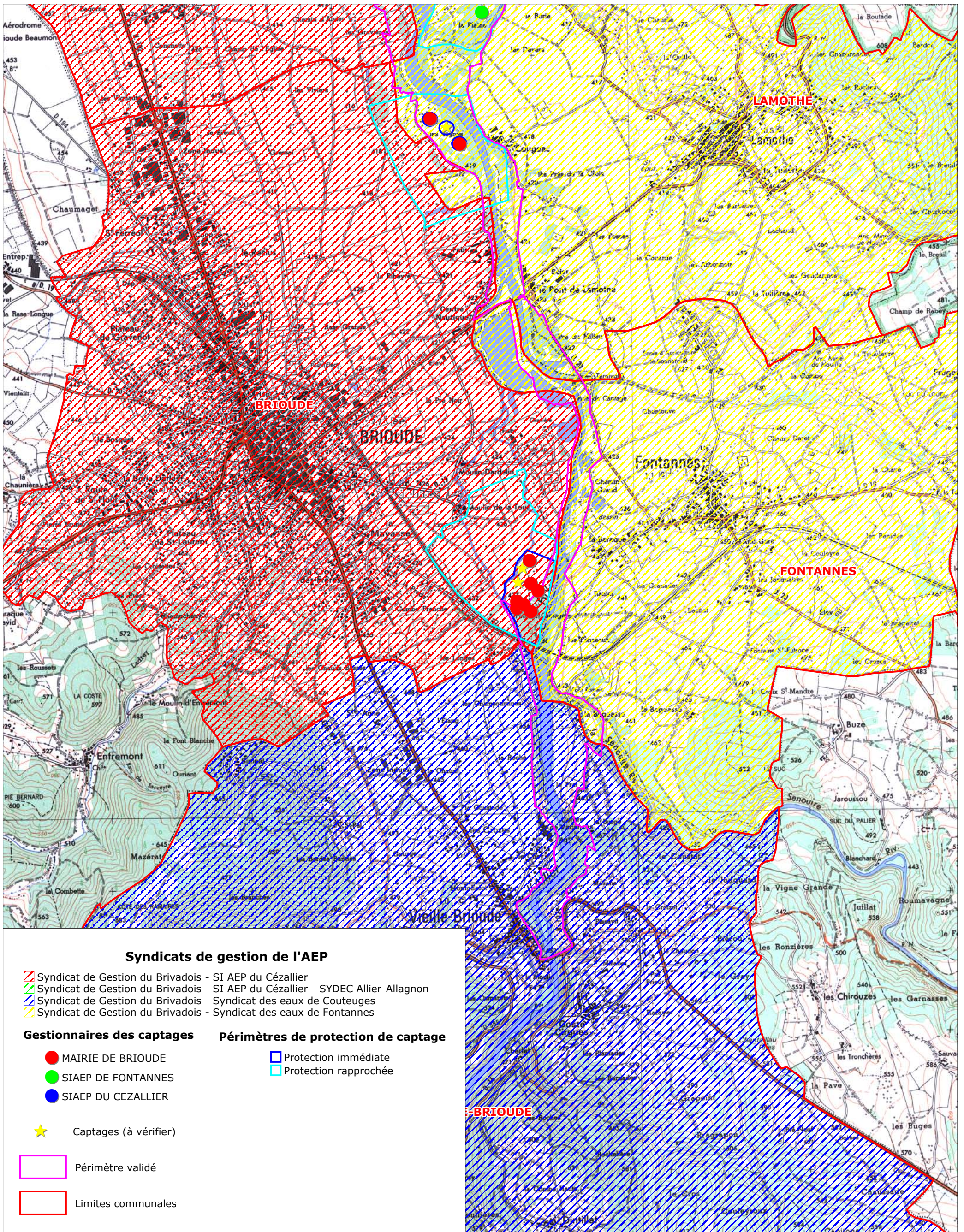
Echelle : 1/25000



Réalisation : 2008  
Sources (2007) : EPEAU,  
Préfecture 43, DDAF 43  
Fond : IGN© SCAN 25®



# Carte A12 : Situation de l'AEP (3/3)



## Syndicats de gestion de l'AEP

- Syndicat de Gestion du Brivadois - SI AEP du Cézallier
- Syndicat de Gestion du Brivadois - SI AEP du Cézallier - SYDEC Allier-Allagnon
- Syndicat de Gestion du Brivadois - Syndicat des eaux de Couteuges
- Syndicat de Gestion du Brivadois - Syndicat des eaux de Fontannes

## Gestionnaires des captages

- MAIRIE DE BRIOUE
- SIAEP DE FONTANNES
- SIAEP DU CEZALLIER

## Périmètres de protection de captage

- Protection immédiate
- Protection rapprochée

Captages (à vérifier)

Périmètre validé

Limites communales



Documents d'objectifs  
du Val d'Allier  
Limagne Brivadoise  
FR 820 1072

0 500 1000

Mètres

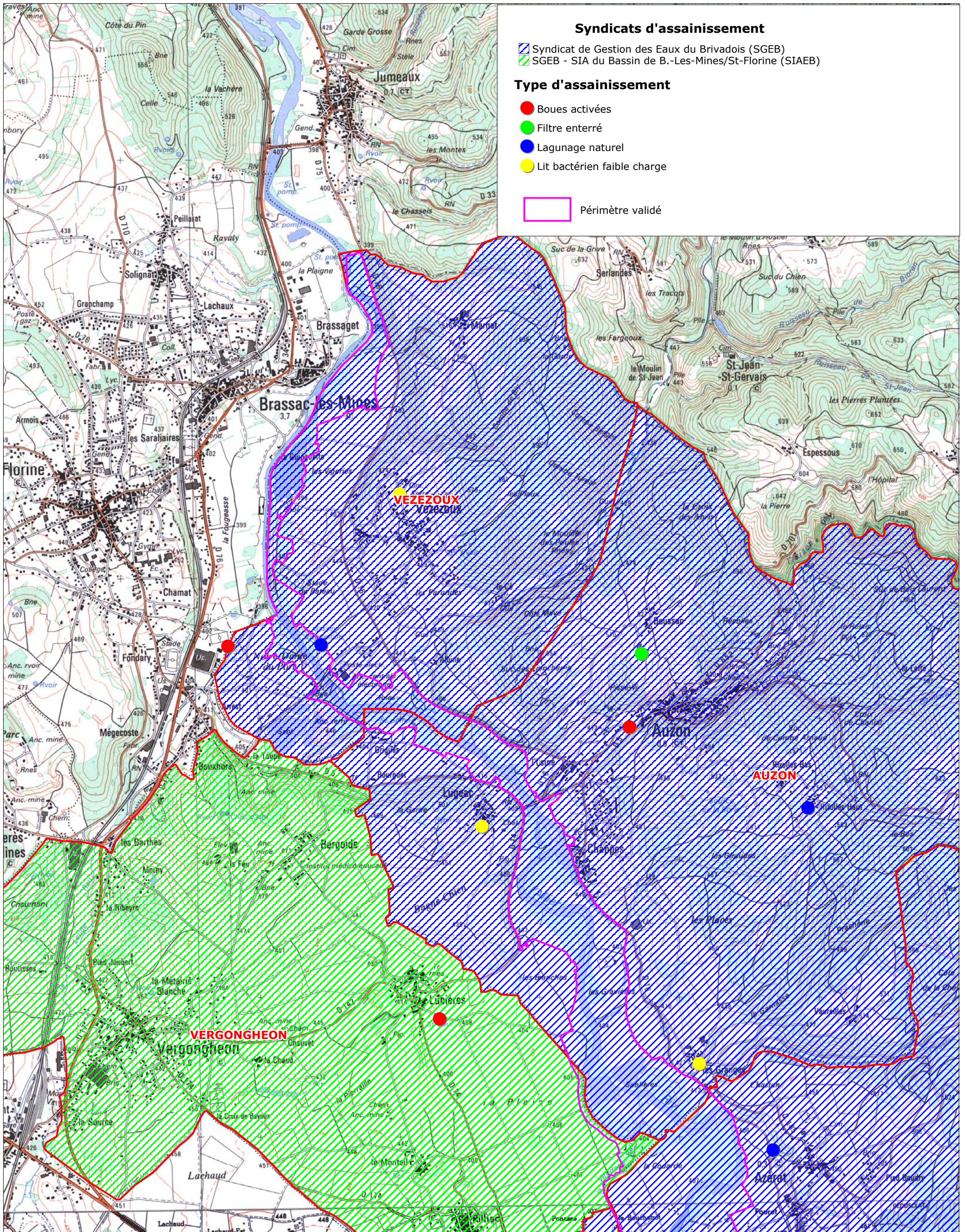
Echelle : 1/25000





Réalisation : 2008  
Sources (2007) : EPTEAU,  
Préfecture 43, DDAF 43  
Fond : IGN© SCAN 25®







# Carte A13 : Situation de l'assainissement (1/3)



## Syndicats d'assainissement

-  Syndicat de Gestion des Eaux du Brivadois (SGEB)
-  SGEB - SIA du Bassin de B.-Les-Mines/St-Florine (SIAEB)

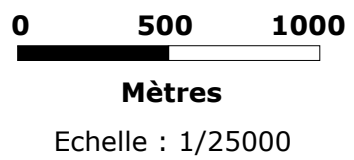
## Type d'assainissement

-  Boues activées
-  Filtre enterré
-  Lagunage naturel
-  Lit bactérien faible charge

 Périmètre validé



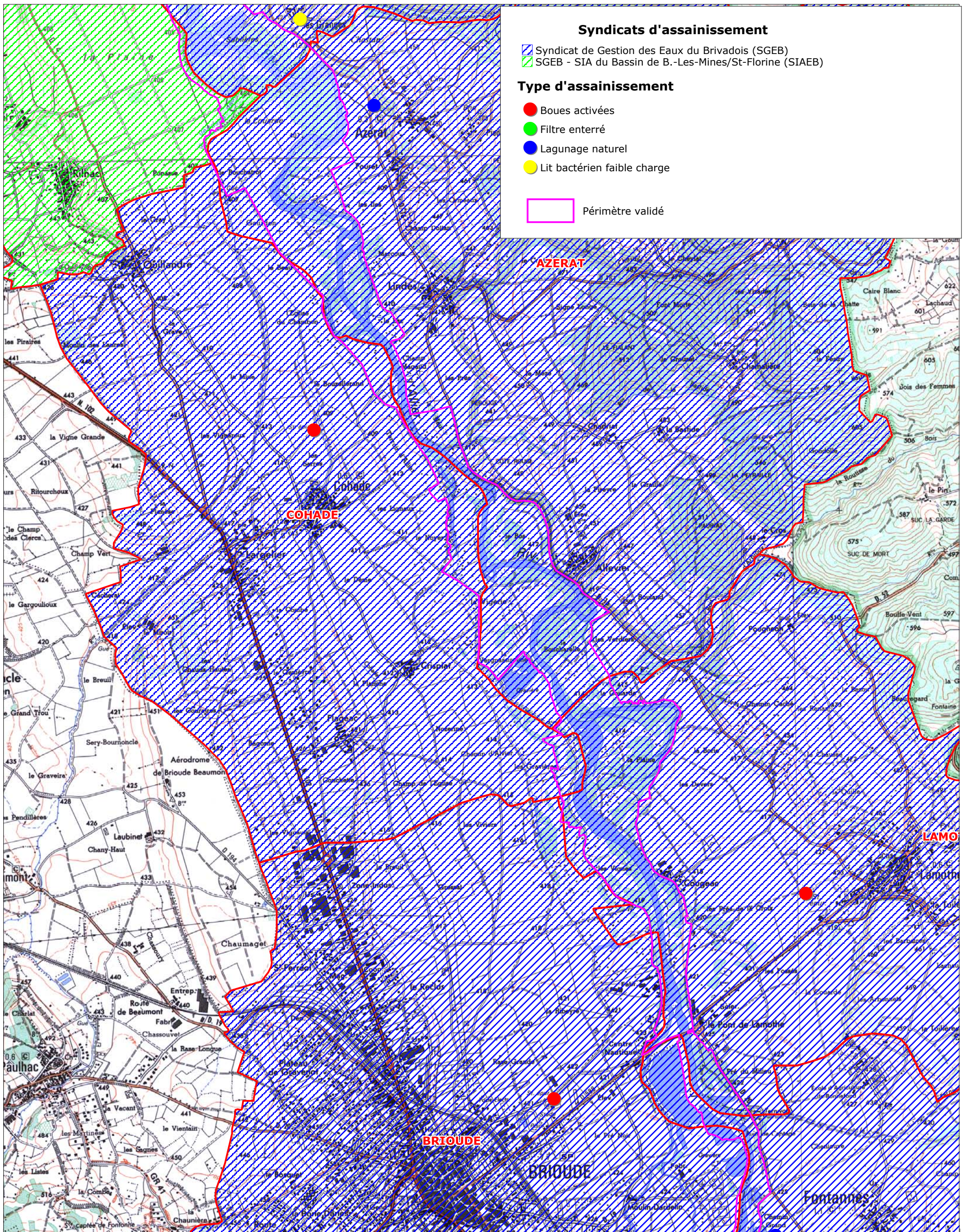
Documents d'objectifs  
du Val d'Allier  
Limagne Brivadoise  
FR 820 1072



Réalisation : 2008  
Sources (2007) : STA 43, Préfecture 43  
Fond : IGN© SCAN 25®



# Carte A13 : Situation de l'assainissement (2/3)



Documents d'objectifs  
du Val d'Allier  
Limagne Brivadoise  
FR 820 1072



Mètres

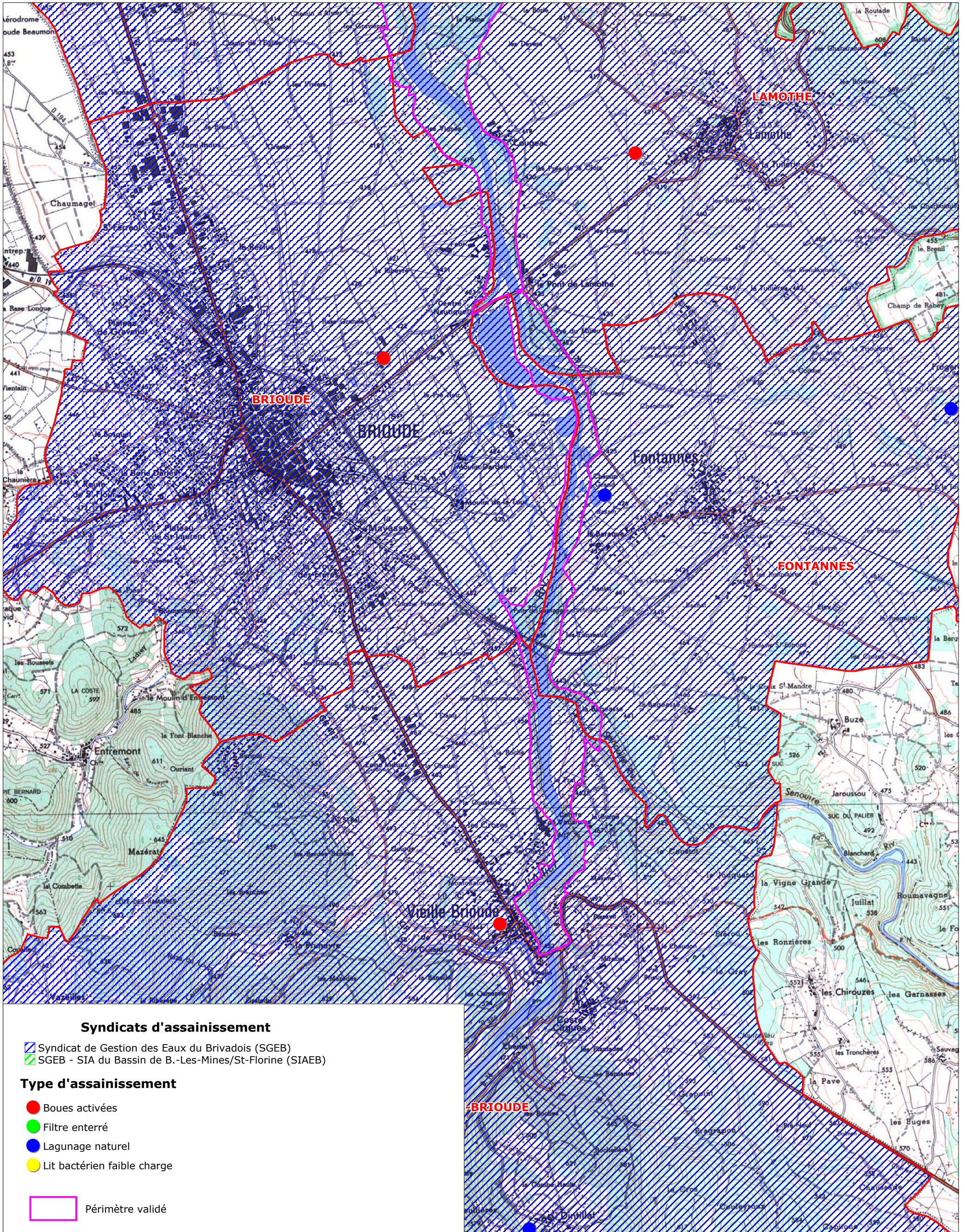
Echelle : 1/25000





Réalisation : 2008  
Sources (2007) : STA 43, Préfecture 43  
Fond : IGN© SCAN 25®







# Carte A13 : Situation de l'assainissement (3/3)



### Syndicats d'assainissement

-  Syndicat de Gestion des Eaux du Brivadois (Sgeb)
-  Sgeb - SIA du Bassin de B.-Les-Mines/St-Florine (SIAEB)

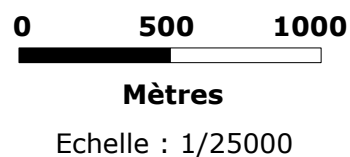
### Type d'assainissement

-  Boues activées
-  Filtre enterré
-  Lagunage naturel
-  Lit bactérien faible charge

 Périmètre validé



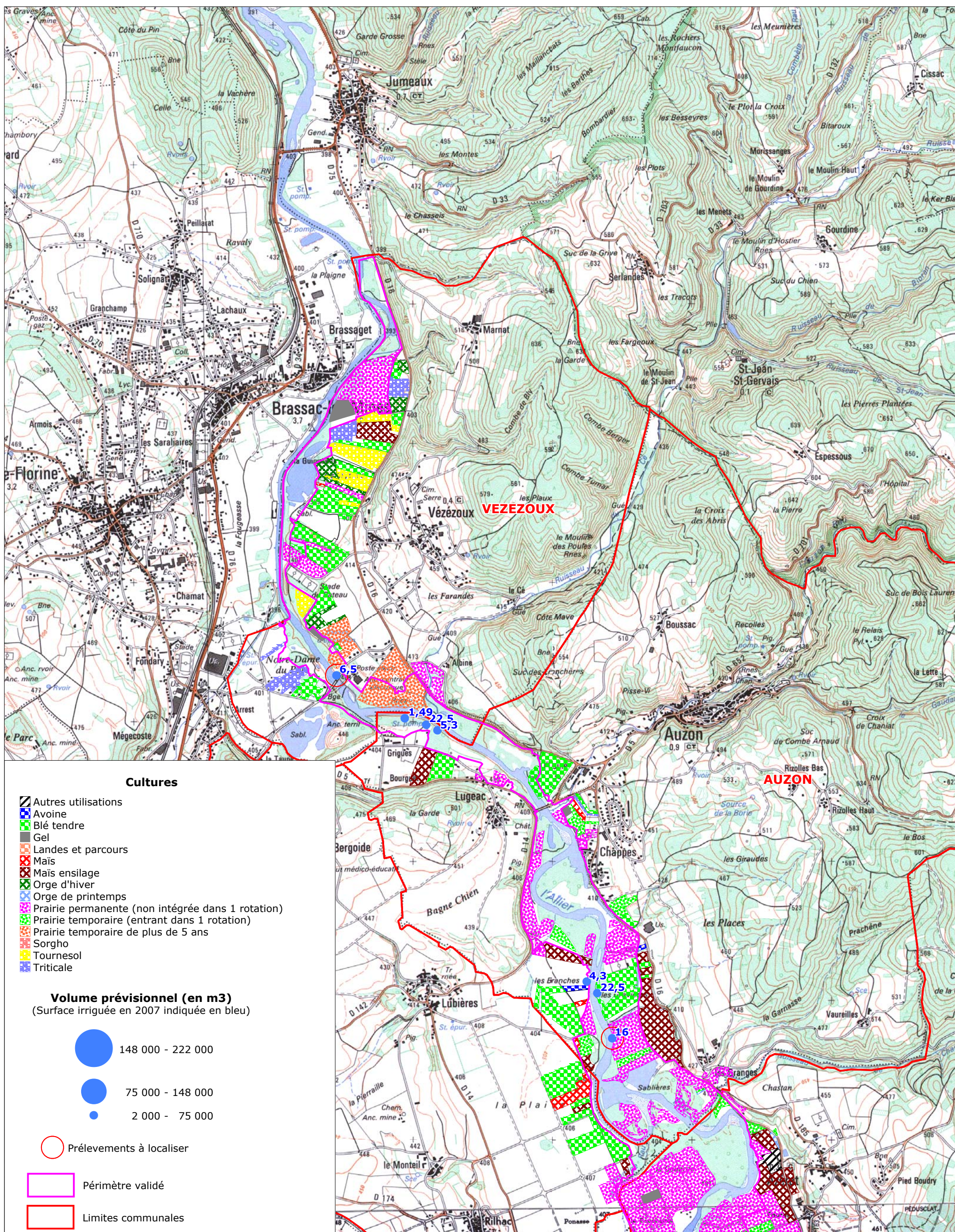
Documents d'objectifs  
du Val d'Allier  
Limagne Brivadoise  
FR 820 1072



Réalisation : 2008  
Sources (2007) : STA 43, Préfecture 43  
Fond : IGN© SCAN 25®



# Carte A14 : Agriculture (1/3)



Documents d'objectifs  
du Val d'Allier  
Limagne Brivadoise  
FR 820 1072

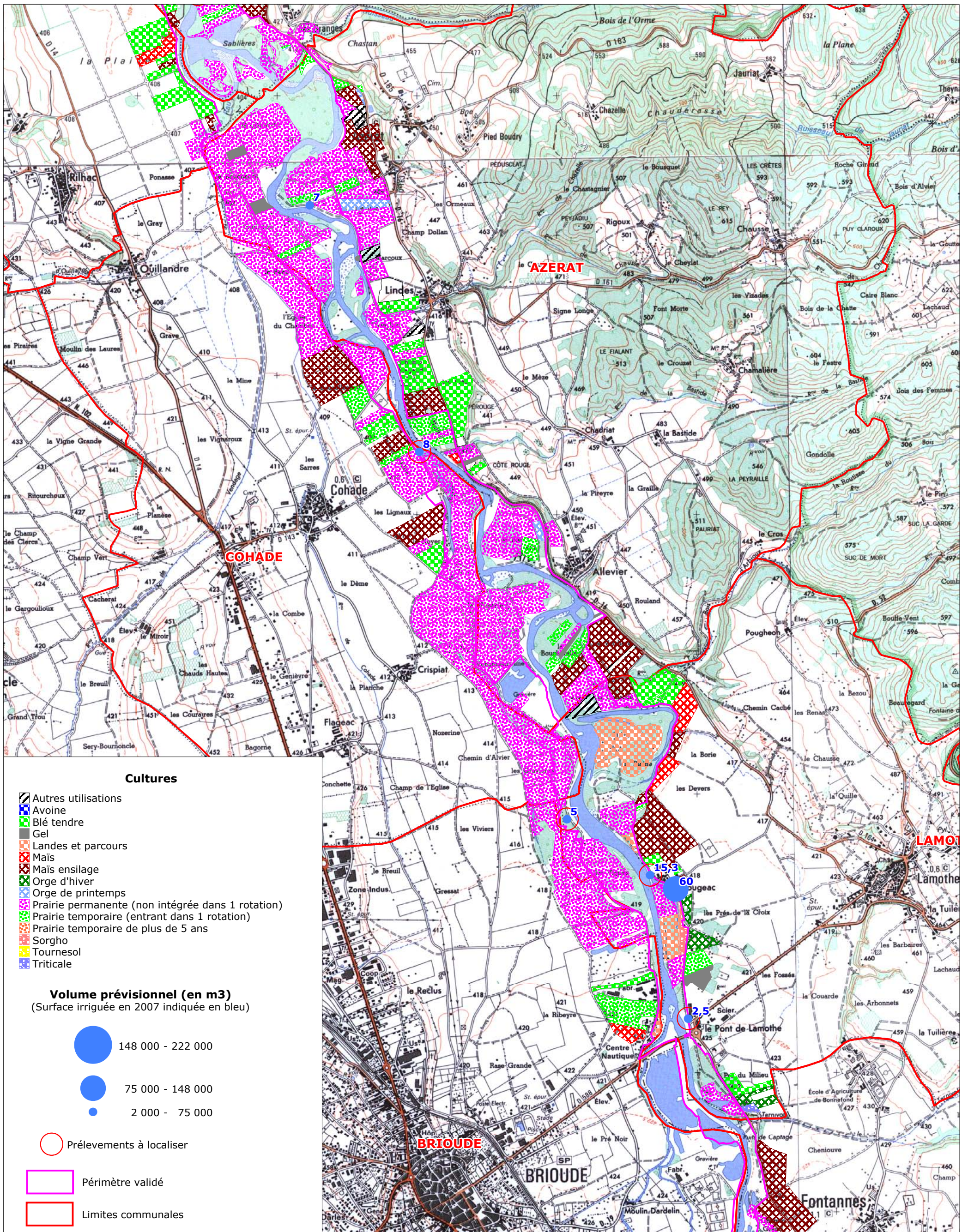
0 500 1000  
Mètres  
Echelle : 1/25000



Réalisation : 2008  
Sources (2007) : DDAF 43  
Fond : IGN© SCAN 25®



# Carte A14 : Agriculture (1/3)



## Cultures

- Autres utilisations
- Avoine
- Blé tendre
- Landes et parcours
- Maïs
- Maïs ensilage
- Orge d'hiver
- Orge de printemps
- Prairie permanente (non intégrée dans 1 rotation)
- Prairie temporaire (entrant dans 1 rotation)
- Prairie temporaire de plus de 5 ans
- Sorgho
- Tournesol
- Triticale

## Volume prévisionnel (en m3)

(Surface irriguée en 2007 indiquée en bleu)

- 148 000 - 222 000
- 75 000 - 148 000
- 2 000 - 75 000

Prélèvements à localiser

Périmètre validé

Limites communales



Documents d'objectifs  
du Val d'Allier  
Limagne Brivadoise  
FR 820 1072

0 500 1000

Mètres

Echelle : 1/25000

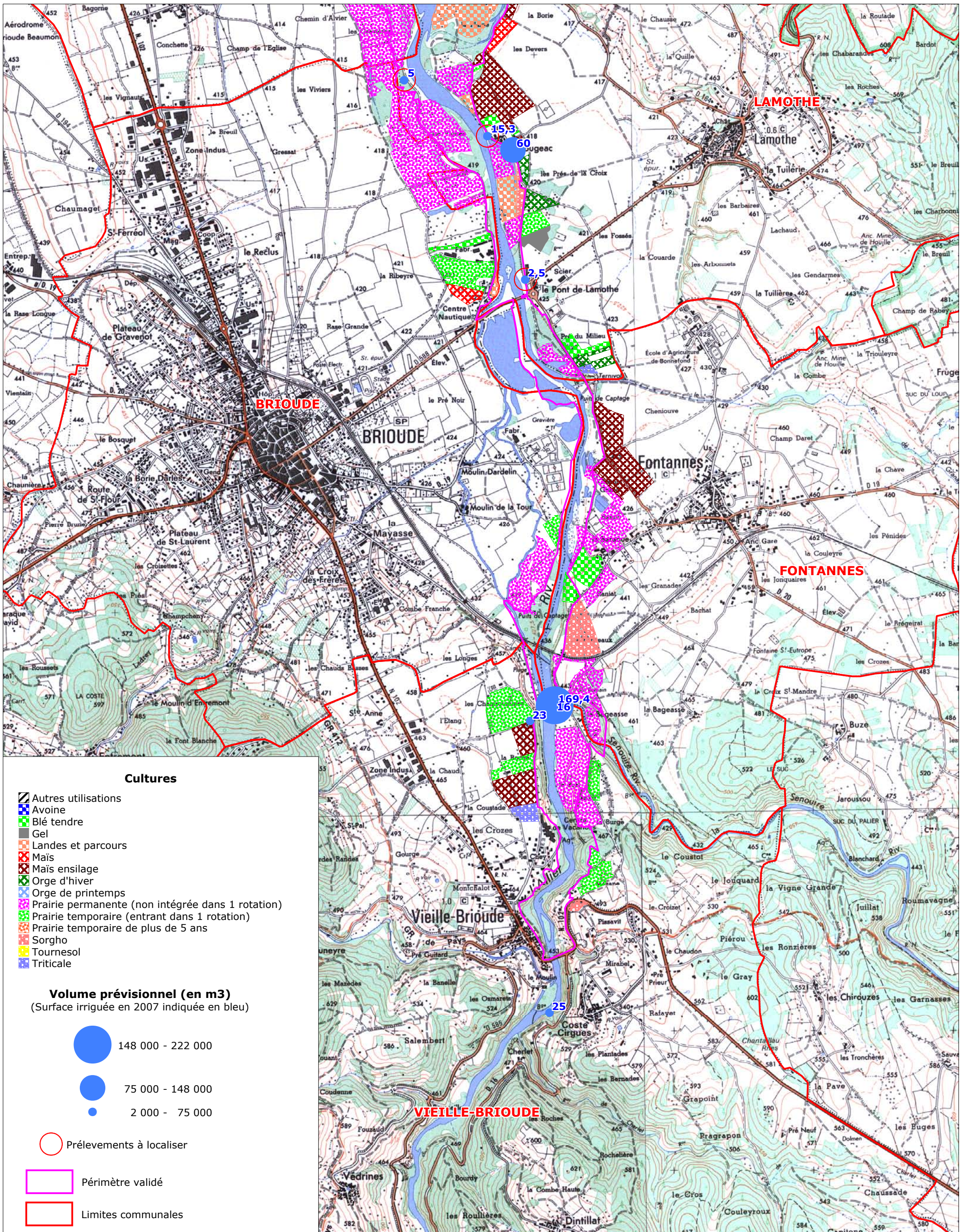


Réalisation : 2008  
Sources (2007) : DDAF 43  
Fond : IGN© SCAN 25®





# Carte A14 : Agriculture (1/3)



Documents d'objectifs  
du Val d'Allier  
Limagne Brivadoise  
FR 820 1072

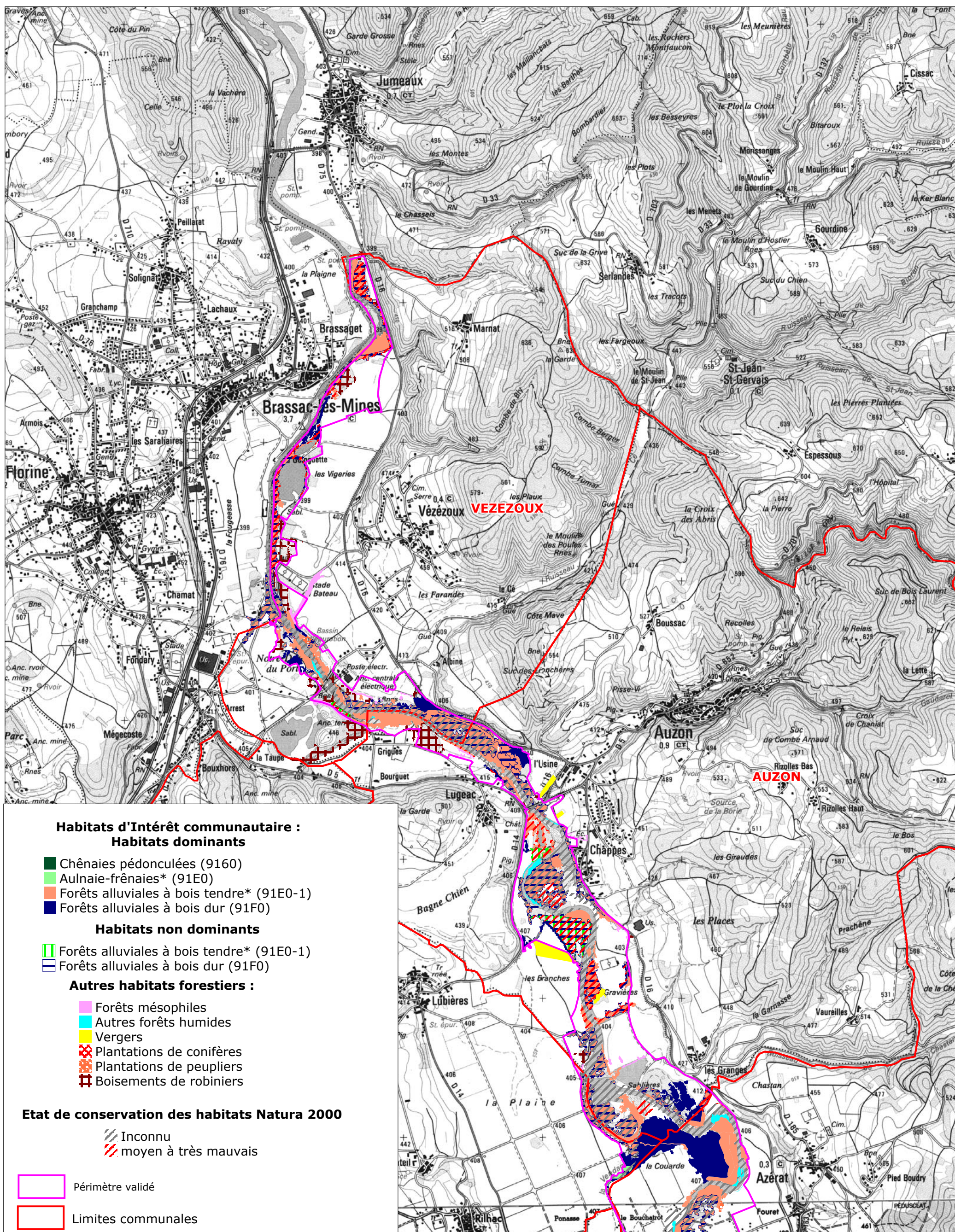
0 500 1000  
Mètres  
Echelle : 1/25000



Réalisation : 2008  
Sources (2007) : DDAF 43  
Fond : IGN© SCAN 25®



# Carte A15 : Forêts (1/3)



## Habitats d'intérêt communautaire : Habitats dominants

- Chênaies pédonculées (9160)
- Aulnaie-frênaies\* (91E0)
- Forêts alluviales à bois tendre\* (91E0-1)
- Forêts alluviales à bois dur (91F0)

## Habitats non dominants

- Forêts alluviales à bois tendre\* (91E0-1)
- Forêts alluviales à bois dur (91F0)

## Autres habitats forestiers :

- Forêts mésophiles
- Autres forêts humides
- Vergers
- Plantations de conifères
- Plantations de peupliers
- Boisements de robiniers

## Etat de conservation des habitats Natura 2000

- Inconnu
- moyen à très mauvais

Périmètre validé

Limites communales



Documents d'objectifs  
du Val d'Allier  
Limagne Brivadoise  
FR 820 1072

0 500 1000

Mètres

Echelle : 1/25000

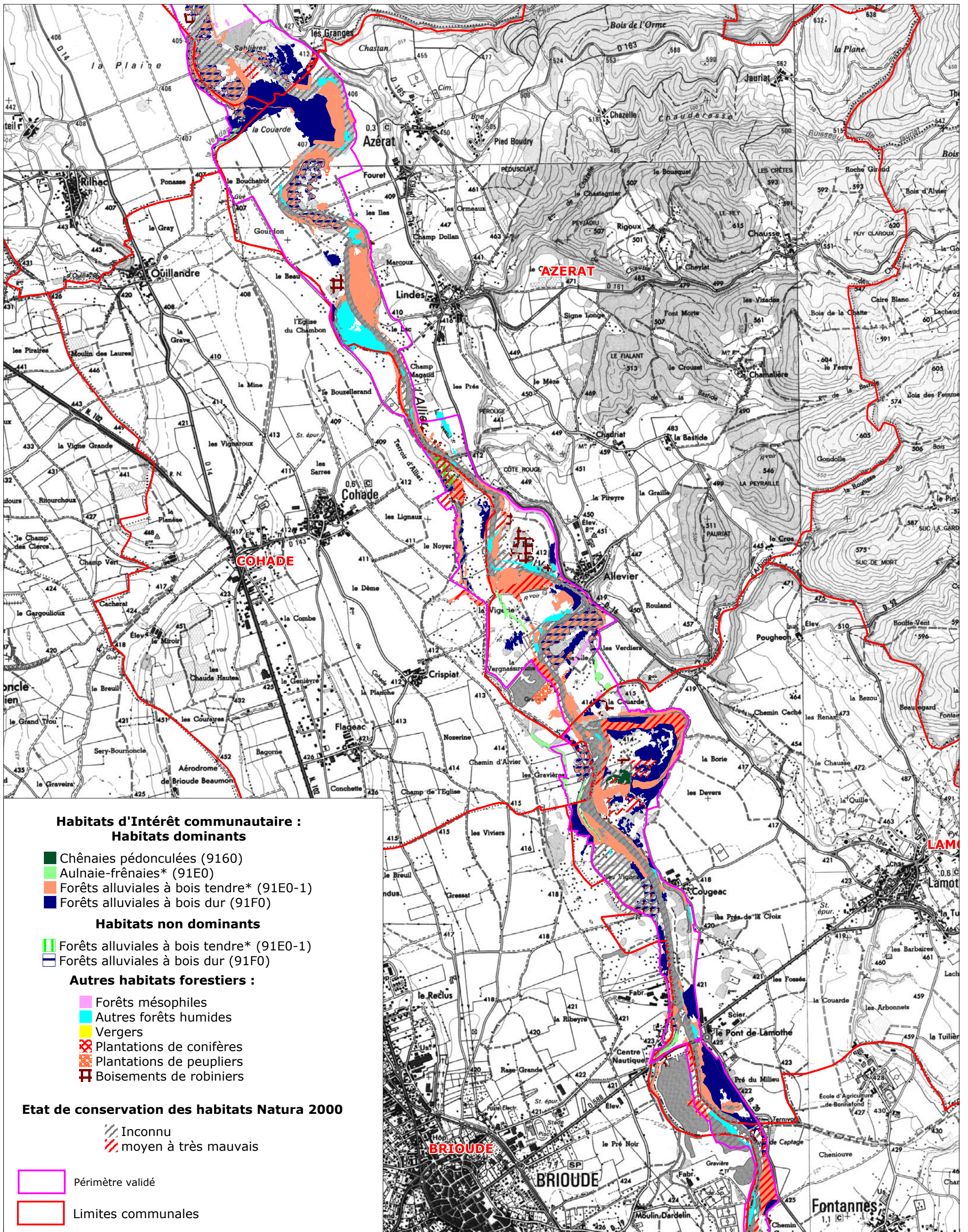


Réalisation : 2008  
Sources (2007) : Programmes CHANES  
Terrain MOSAIQUE ENVIRONNEMENT 2006,  
Cartographie de la végétation DIREN Centre  
Fond : IGN© SCAN 25®



mosaïque  
environnement  
Bureau d'études & conseils

# Carte A15 : Forêts (2/3)



Documents d'objectifs  
du Val d'Allier  
Limagne Brivadoise  
FR 820 1072

0 500 1000

Mètres

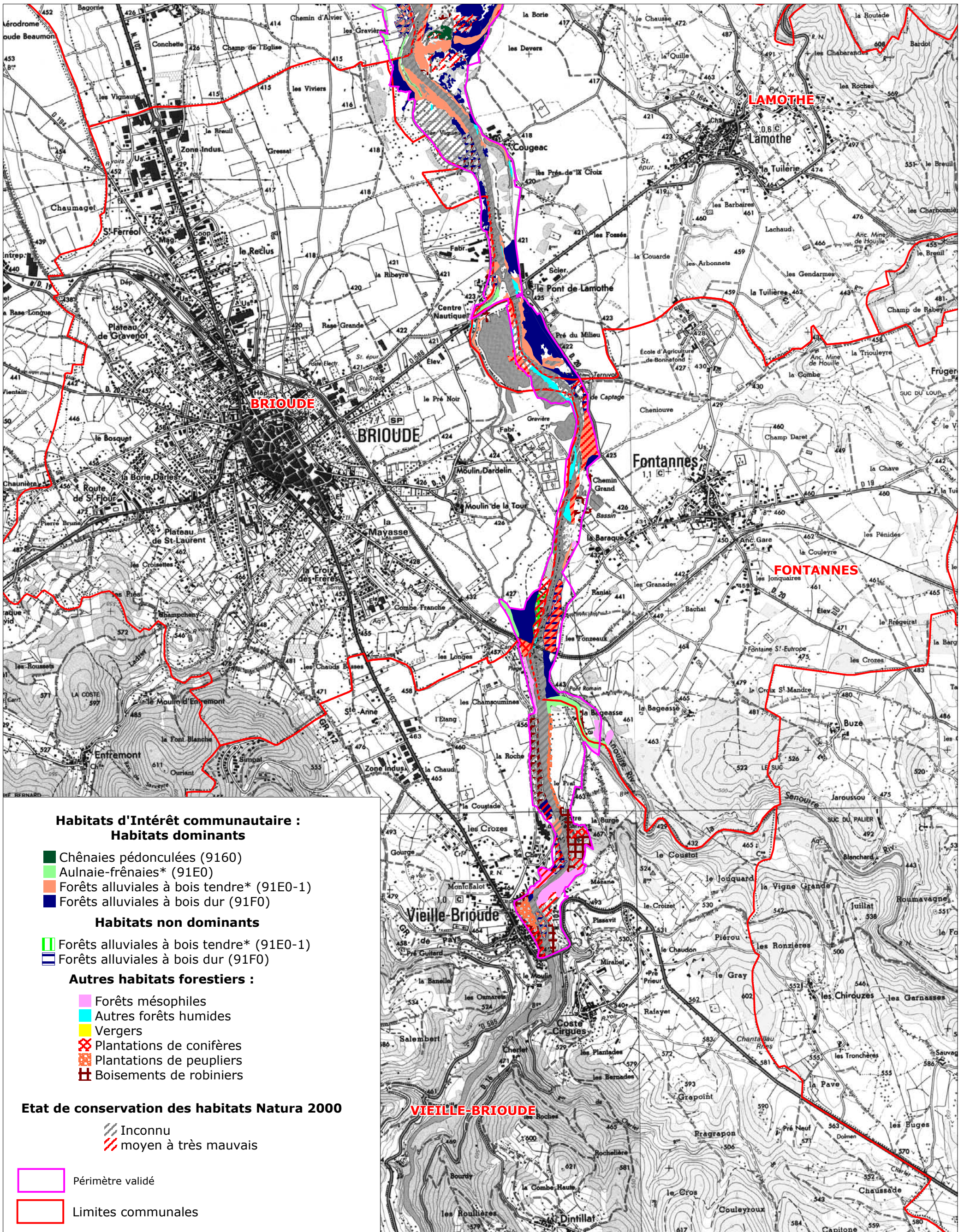
Echelle : 1/25000



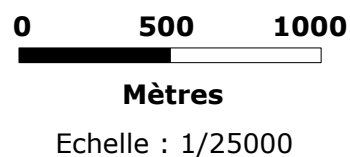
Réalisation : 2008  
Sources (2007) : Programmes CHANES  
Terrain MOSAÏQUE ENVIRONNEMENT 2006,  
Cartographie de la végétation DIREN Centre  
Fond : IGN© SCAN 25®



# Carte A15 : Forêts (3/3)



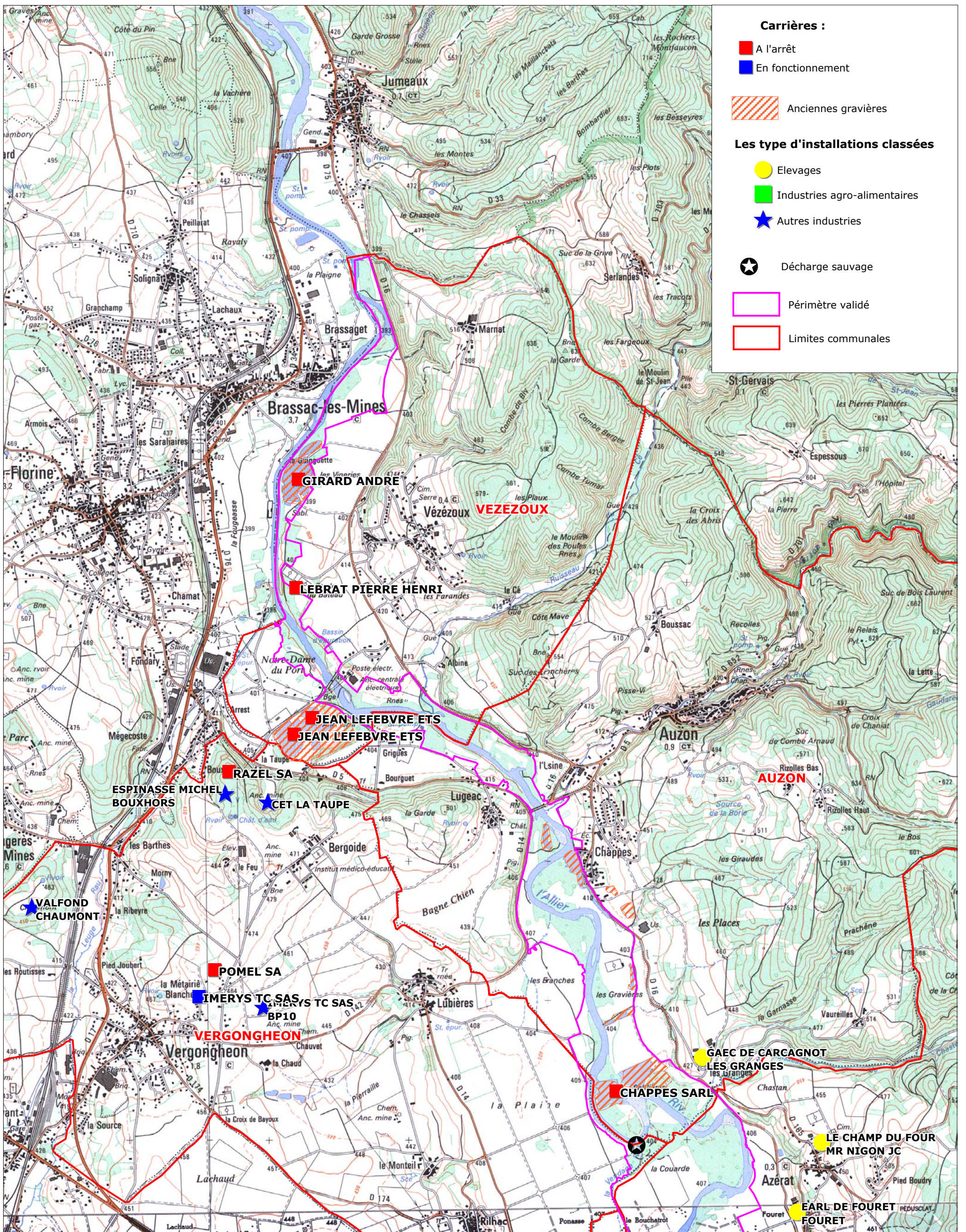
Documents d'objectifs  
du Val d'Allier  
Limagne Brivadoise  
FR 820 1072



Réalisation : 2008  
Sources (2007) : Programmes CHANES  
Terrain MOSAÏQUE ENVIRONNEMENT 2006,  
Cartographie de la végétation DIREN Centre  
Fond : IGN© SCAN 25®



# Carte A16 : Industries et installations classées (1/3)



**Carrières :**

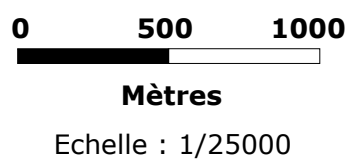
- A l'arrêt
- En fonctionnement
- Anciennes gravières

**Les type d'installations classées**

- Elevages
- Industries agro-alimentaires
- ★ Autres industries
- Décharge sauvage
- Périmètre validé
- Limites communales



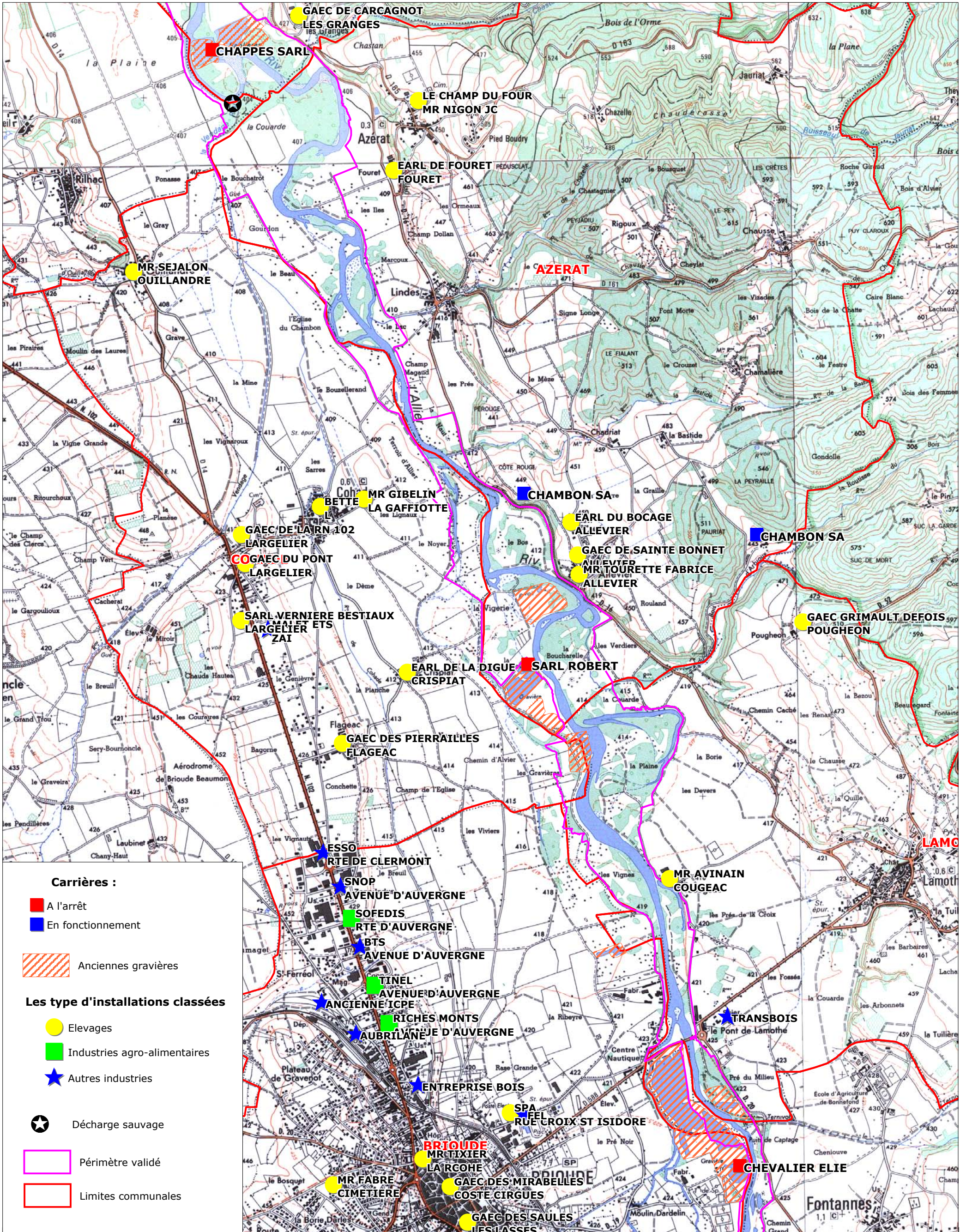
Documents d'objectifs  
du Val d'Allier  
Limagne Brivadoise  
FR 820 1072



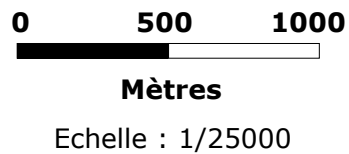
Réalisation : 2008  
Sources (2007) : DDAF 43,  
DRIRE, UNICEM  
Fond : IGN© SCAN 25®



# Carte A16 : Industries et installations classées (2/3)



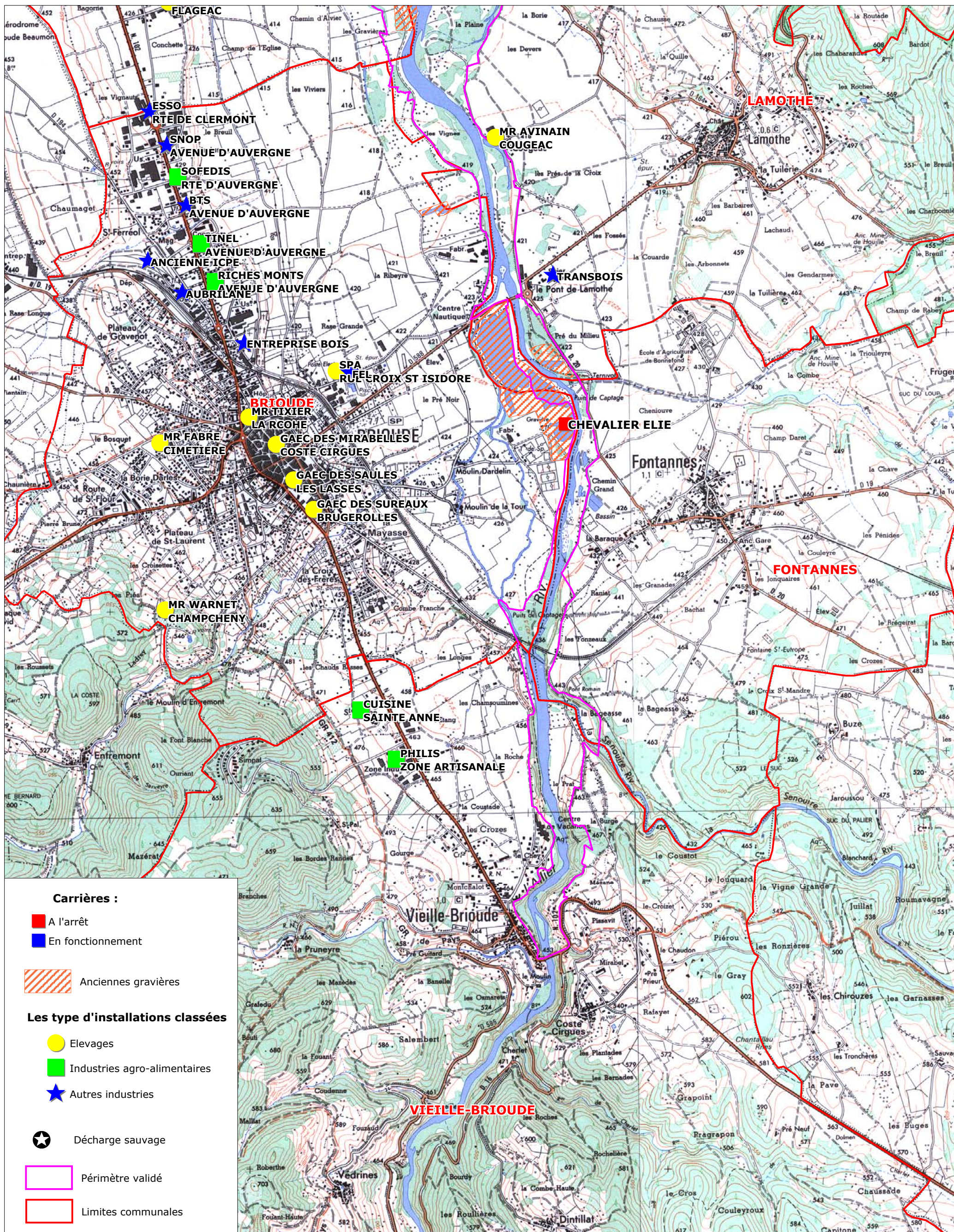
Documents d'objectifs  
du Val d'Allier  
Limagne Brivadoise  
FR 820 1072



Réalisation : 2008  
Sources (2007) : DDAF 43,  
DRIRE, UNICEM  
Fond : IGN© SCAN 25®



# Carte A16 : Industries et installations classées (3/3)



Documents d'objectifs  
du Val d'Allier  
Limagne Brivadoise  
FR 820 1072

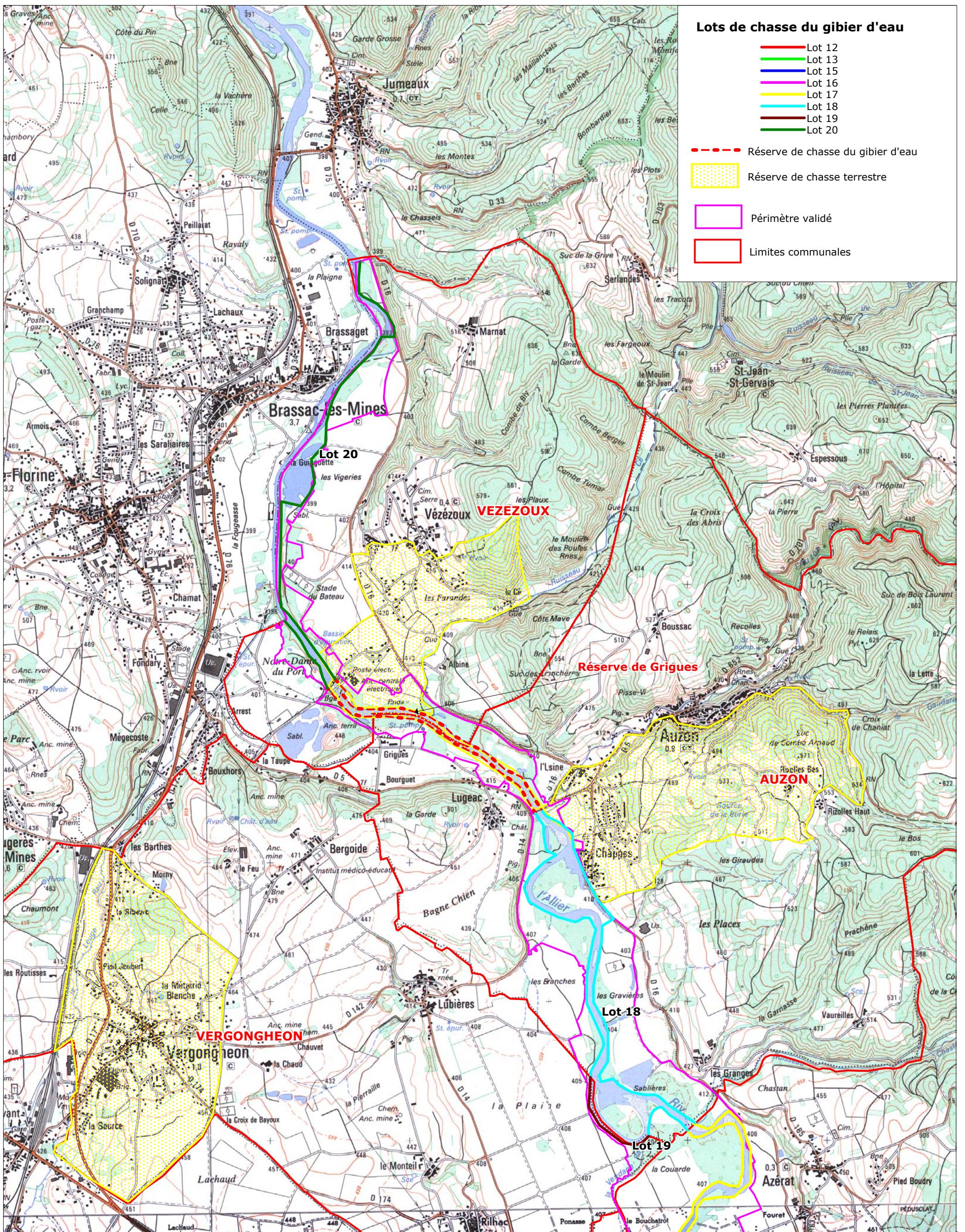
0 500 1000  
Mètres  
Echelle : 1/25000



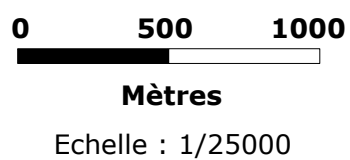
Réalisation : 2008  
Sources (2007) : DDAF 43,  
DRIRE, UNICEM  
Fond : IGN© SCAN 25©



# Carte A17 : La chasse (1/3)



Documents d'objectifs  
du Val d'Allier  
Limagne Brivadoise  
FR 820 1072

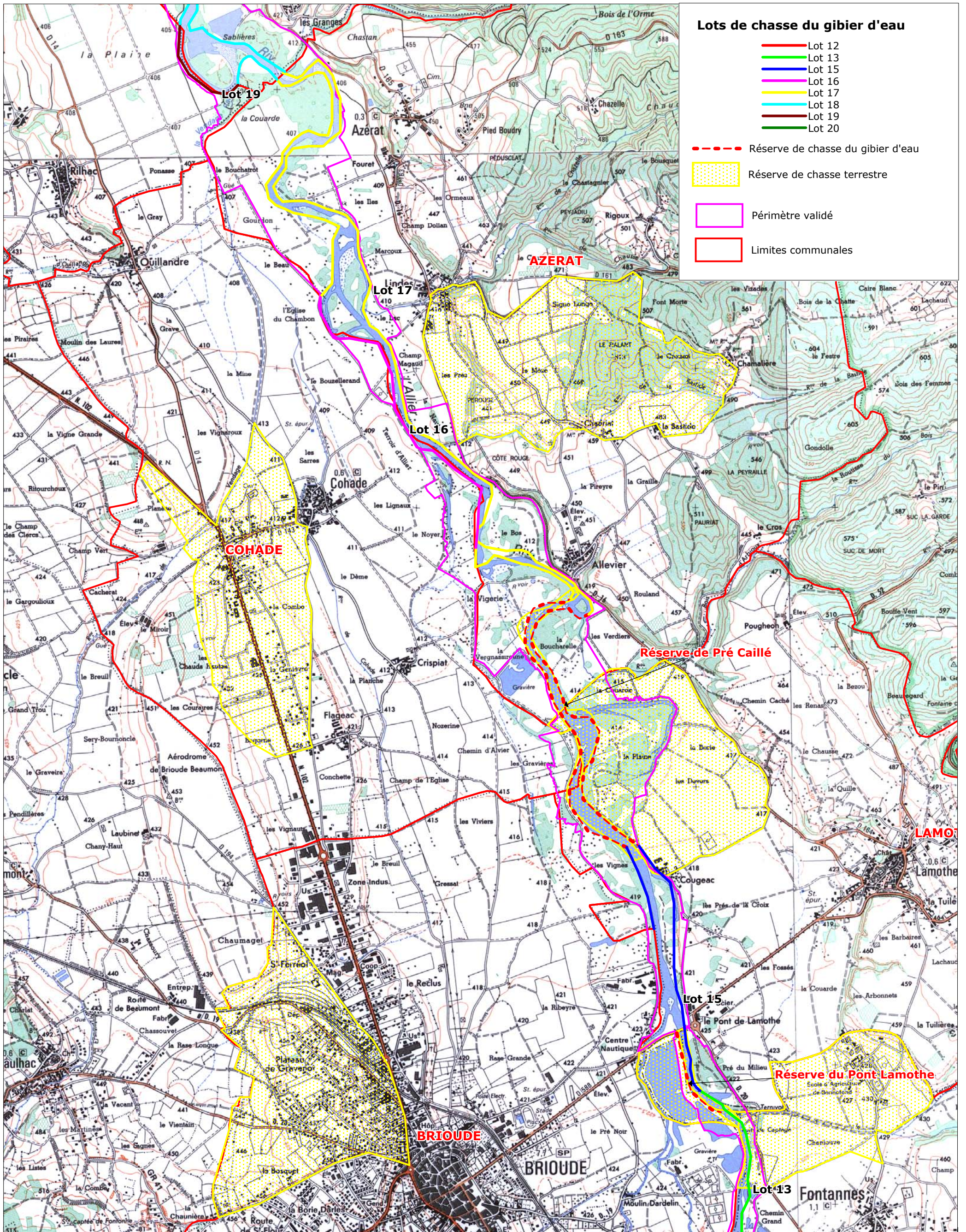


Réalisation : 2008  
Sources (2007) : Fédération des  
chasseurs, Fédération de pêche  
Fond : IGN© SCAN 25®





# Carte A17 : La chasse (2/3)



## Lots de chasse du gibier d'eau

- Lot 12
  - Lot 13
  - Lot 15
  - Lot 16
  - Lot 17
  - Lot 18
  - Lot 19
  - Lot 20
- - - Réserve de chasse du gibier d'eau
  - Réserve de chasse terrestre
  - Périmètre validé
  - Limites communales



Documents d'objectifs  
du Val d'Allier  
Limagne Brivadoise  
FR 820 1072

0 500 1000

Mètres

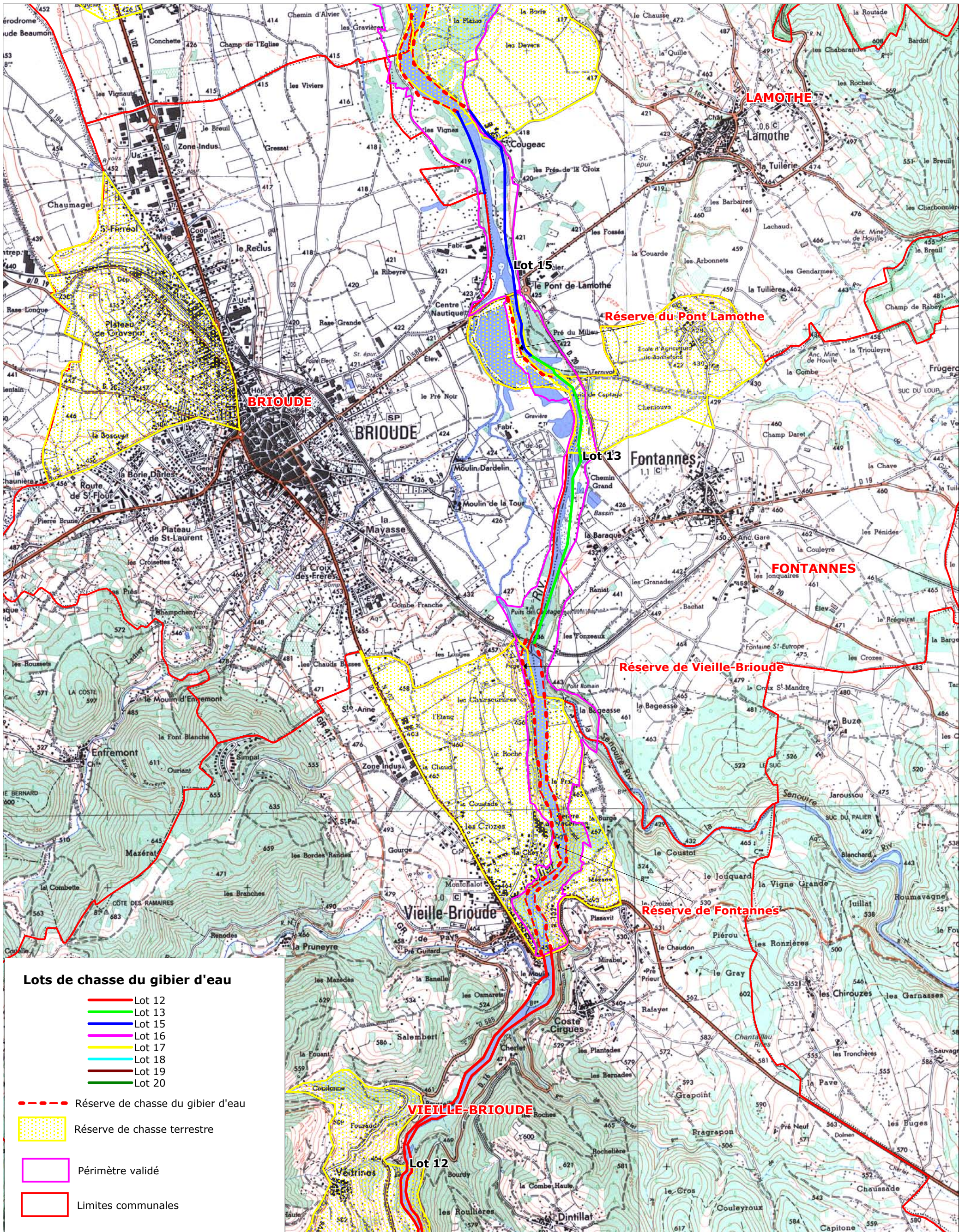
Echelle : 1/25000



Réalisation : 2008  
Sources (2007) : Fédération des  
chasseurs, Fédération de pêche  
Fond : IGN© SCAN 25®



# Carte A17 : La chasse (3/3)



## Lots de chasse du gibier d'eau

- Lot 12
- Lot 13
- Lot 15
- Lot 16
- Lot 17
- Lot 18
- Lot 19
- Lot 20

- - - Réserve de chasse du gibier d'eau

Réserve de chasse terrestre

Périmètre validé

Limites communales



Documents d'objectifs  
du Val d'Allier  
Limagne Brivadoise  
FR 820 1072



Mètres

Echelle : 1/25000










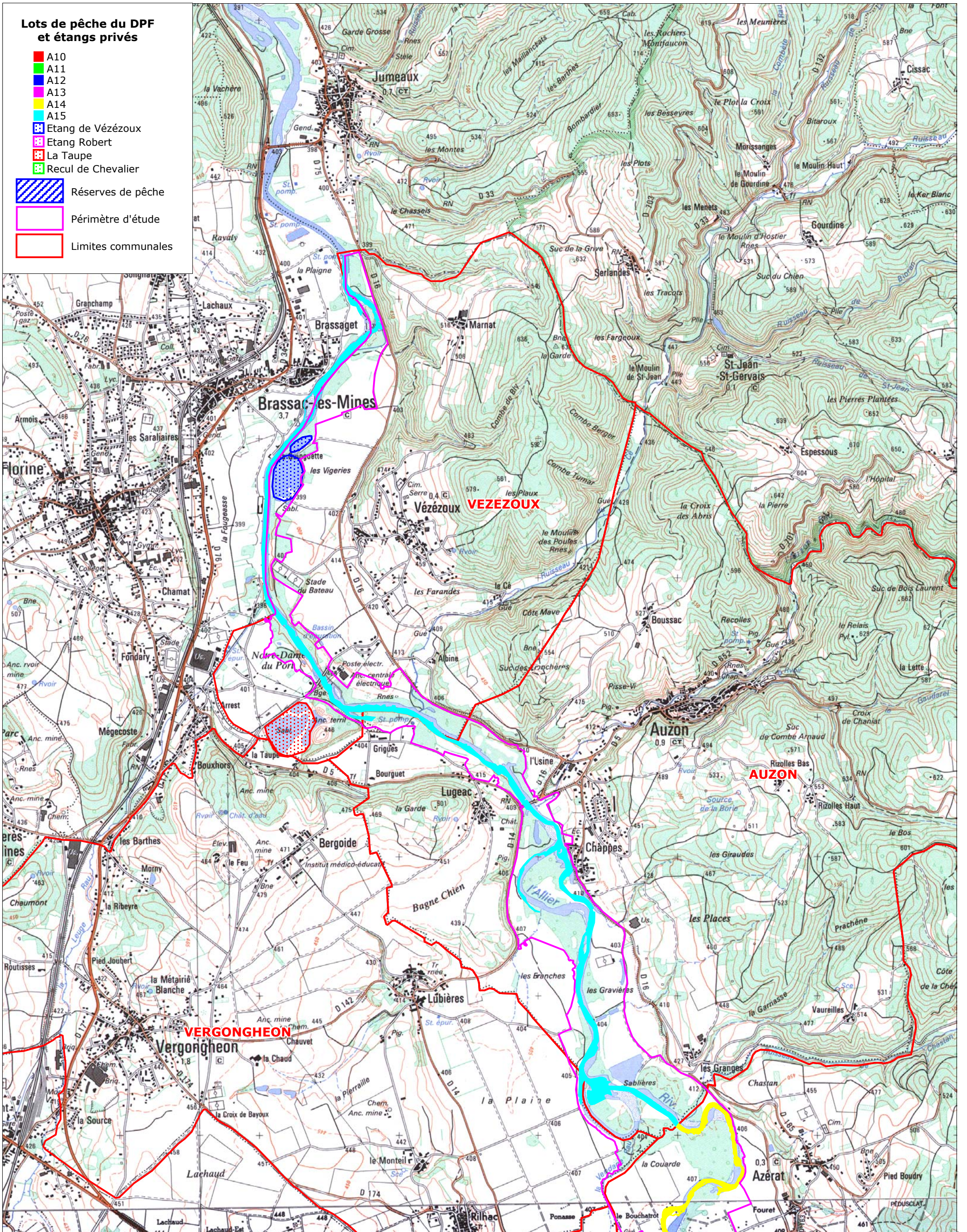
Réalisation : 2008  
Sources (2007) : Fédération des chasseurs, Fédération de pêche  
Fond : IGN© SCAN 25®



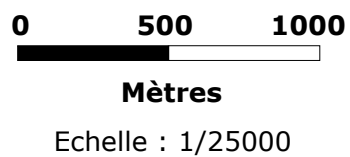
# Carte A18 : La pêche (1/3)

## Lots de pêche du DPF et étangs privés

- A10
- A11
- A12
- A13
- A14
- A15
-  Etang de Vézézoux
-  Etang Robert
-  La Taupe
-  Recul de Chevalier
-  Réserves de pêche
-  Périmètre d'étude
-  Limites communales



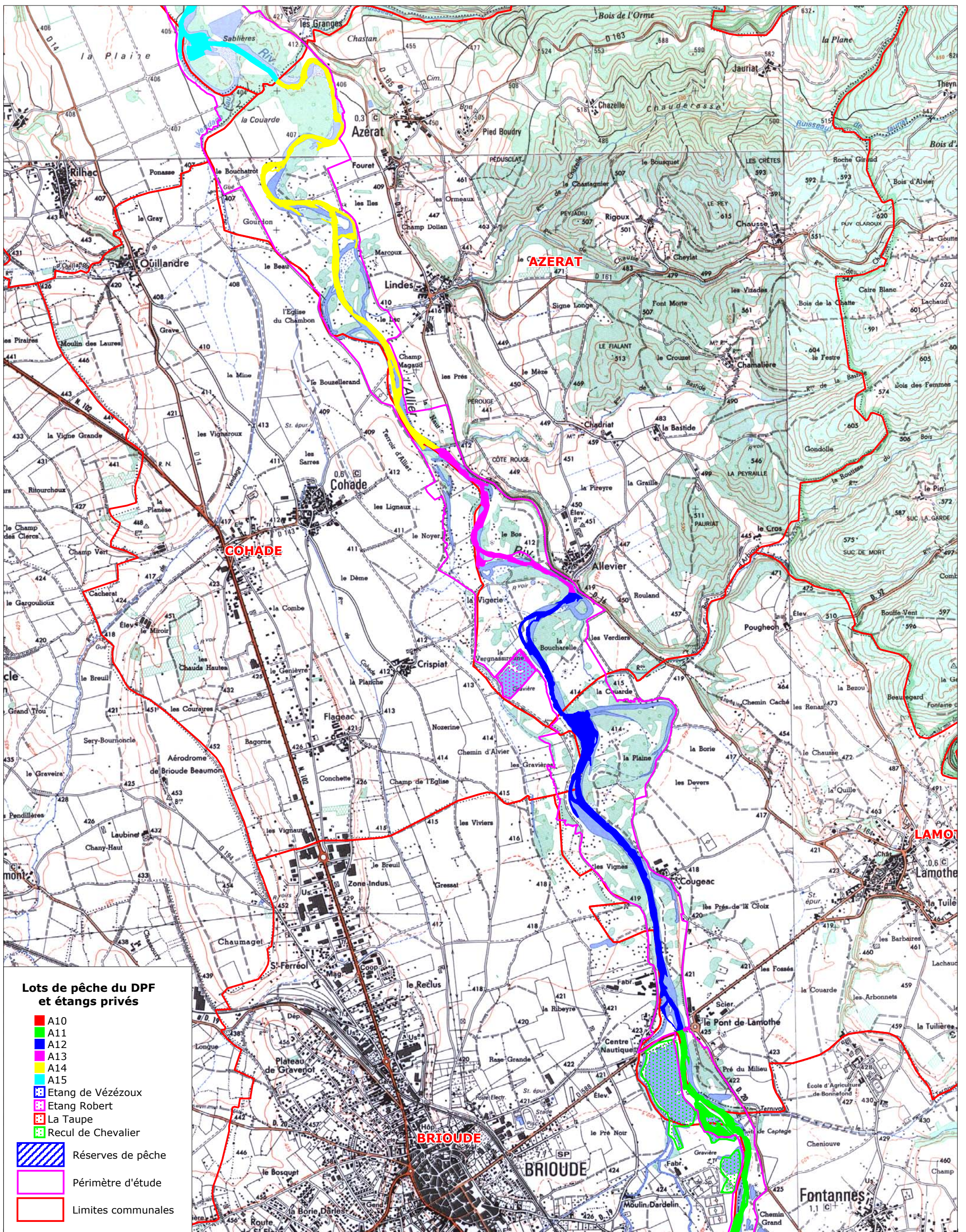
Documents d'objectifs  
du Val d'Allier  
Limagne Brivadoise  
FR 820 1072



Réalisation : 2008  
Sources (2007) : Fédération de pêche  
Fond : IGN© SCAN 25®



# Carte A18 : La pêche (2/3)



## Lots de pêche du DPF et étangs privés

- A10
- A11
- A12
- A13
- A14
- A15
- Etang de Vézézoux
- Etang Robert
- La Taupe
- Recul de Chevalier
- Réserves de pêche
- Périmètre d'étude
- Limites communales



Documents d'objectifs  
du Val d'Allier  
Limagne Brivadoise  
FR 820 1072

0 500 1000

Mètres

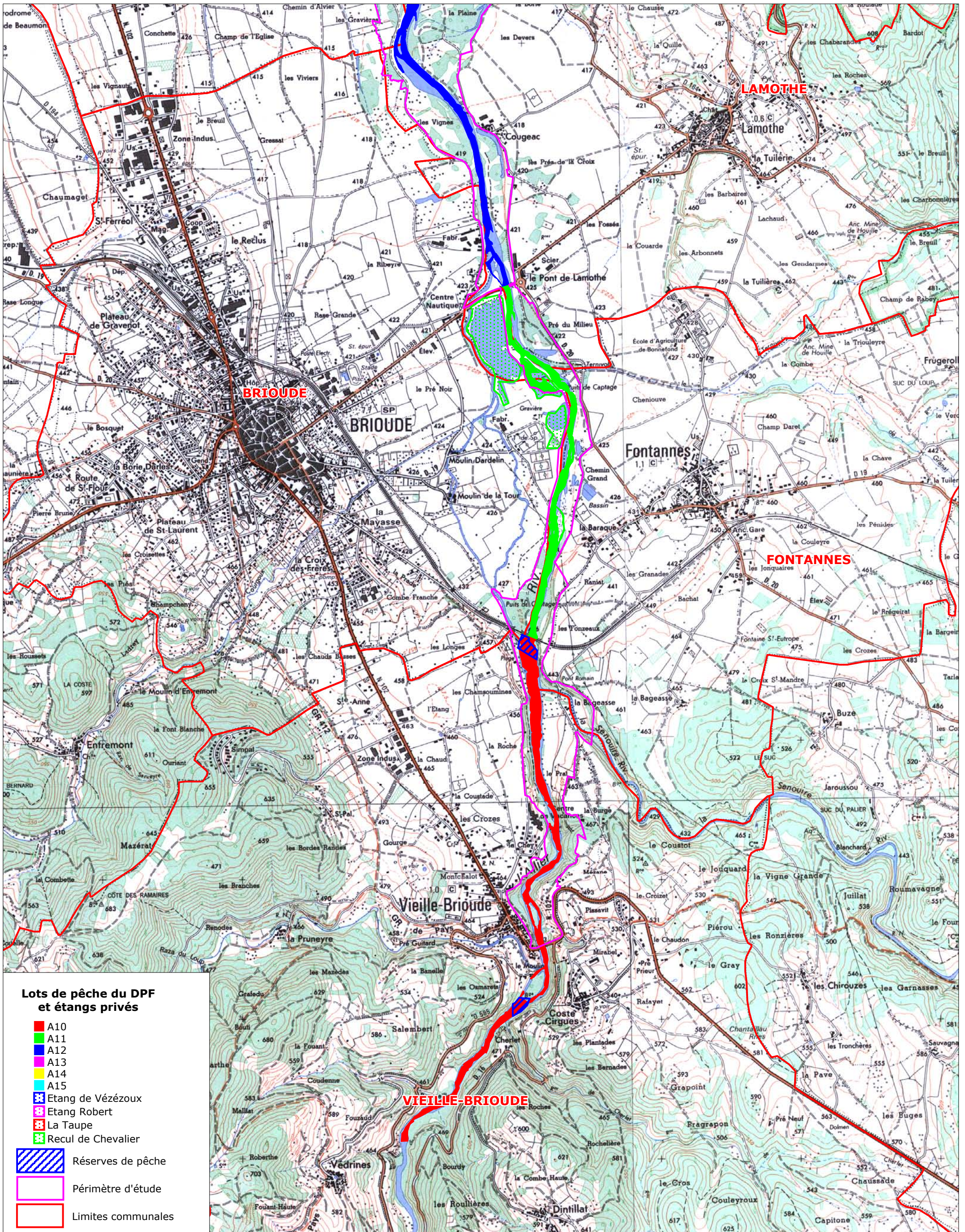
Echelle : 1/25000



Réalisation : 2008  
Sources (2007) : Fédération de pêche  
Fond : IGN© SCAN 25®



# Carte A18 : La pêche (3/3)



Documents d'objectifs  
du Val d'Allier  
Limagne Brivadoise  
FR 820 1072

0 500 1000  
Mètres

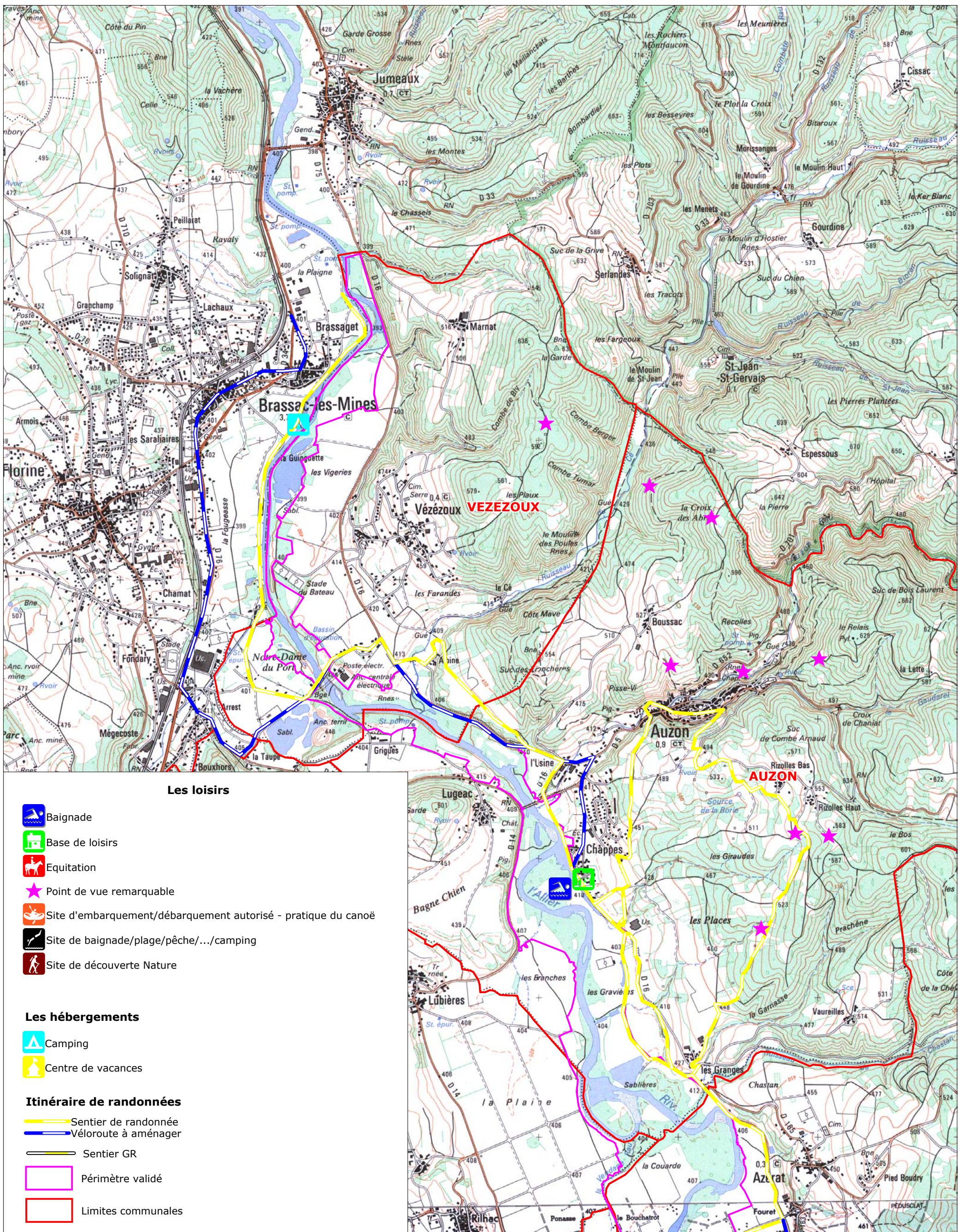
Echelle : 1/25000



Réalisation : 2008  
Sources (2007) : Fédération de pêche  
Fond : IGN© SCAN 25®



# Carte A19 : Activités de loisirs existantes (1/3)



Documents d'objectifs  
du Val d'Allier  
Limagne Brivadoise  
FR 820 1072

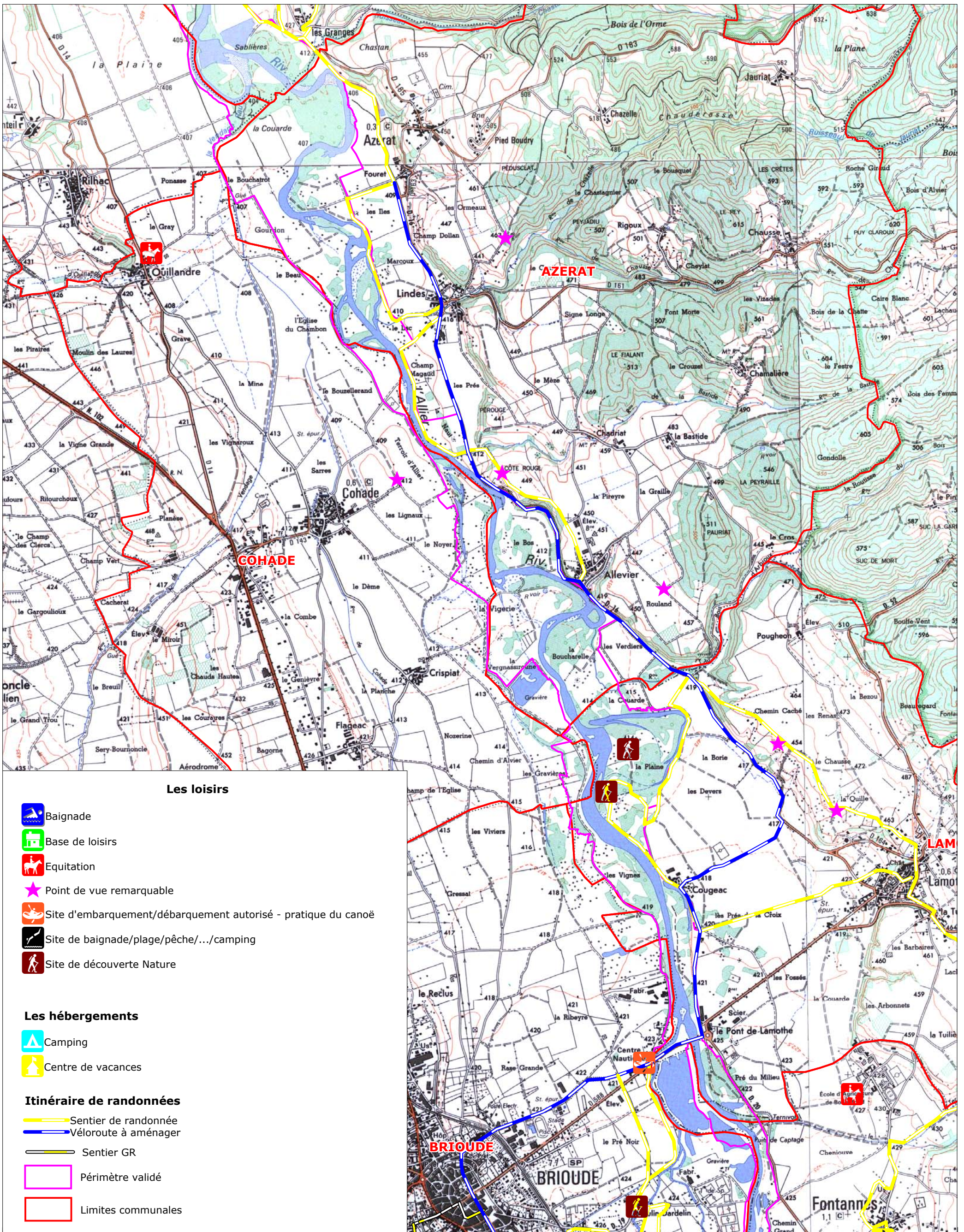
0 500 1000  
Mètres  
Echelle : 1/25000










Réalisation : 20087  
Sources (2007) : Internet, CDT, IGN,  
Document de références Région  
Auvergne  
Fond : IGN© SCAN 25®





# Carte A19 : Activités de loisirs existantes (2/3)








## Les loisirs

-  Baignade
-  Base de loisirs
-  Equitation
-  Point de vue remarquable
-  Site d'embarquement/débarquement autorisé - pratique du canoë
-  Site de baignade/plage/pêche/.../camping
-  Site de découverte Nature

## Les hébergements

-  Camping
-  Centre de vacances

## Itinéraire de randonnées

-  Sentier de randonnée
-  Véloroute à aménager
-  Sentier GR
-  Périmètre validé
-  Limites communales



Documents d'objectifs  
du Val d'Allier  
Limagne Brivadoise  
FR 820 1072

0 500 1000

Mètres

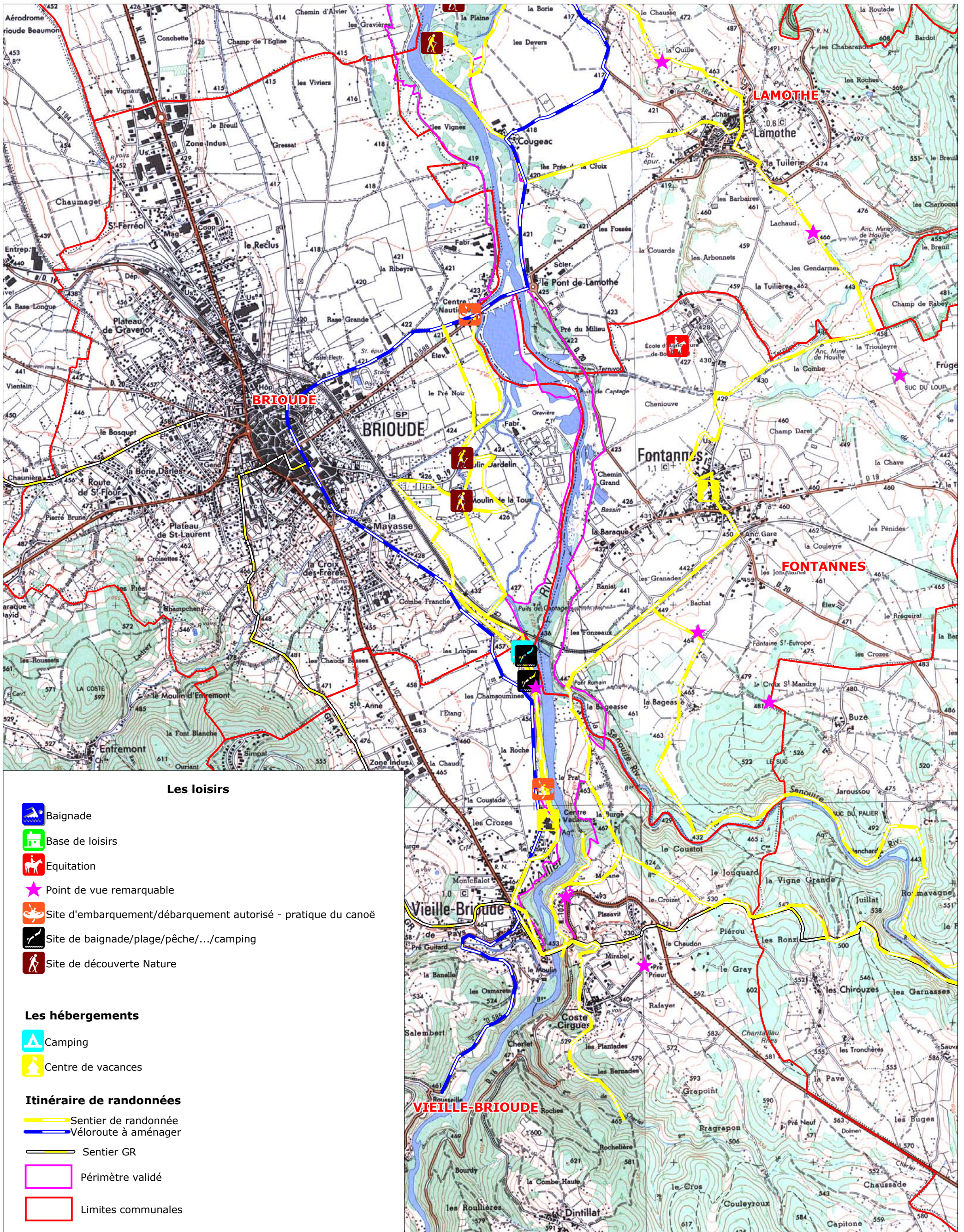
Echelle : 1/25000










Réalisation : 20087  
Sources (2007) : Internet, CDT, IGN,  
Document de références Région  
Auvergne  
Fond : IGN© SCAN 25®





# Carte A19 : Activités de loisirs existantes (3/3)








## Les loisirs

-  Baignade
-  Base de loisirs
-  Equitation
-  Point de vue remarquable
-  Site d'embarquement/débarquement autorisé - pratique du canoë
-  Site de baignade/plage/pêche/.../camping
-  Site de découverte Nature

## Les hébergements

-  Camping
-  Centre de vacances

## Itinéraire de randonnées

-  Sentier de randonnée
-  Véloroute à aménager
-  Sentier GR
-  Périmètre validé
-  Limites communales



Documents d'objectifs  
du Val d'Allier  
Limagne Brivadoise  
FR 820 1072

0 500 1000  
Mètres

Echelle : 1/25000



Réalisation : 20087  
Sources (2007) : Internet, CDT, IGN,  
Document de références Région  
Auvergne  
Fond : IGN© SCAN 25®



Bureau d'études & conseils