



Novembre 2010

DREAL AUVERGNE

DOCUMENT D'OBJECTIF

Atlas cartographique diagnostic socio-économique

Site FR 831 2013 : «Val d'Allier : Saint-Yorre/Joze»

Site FR 830 1032 : «Zones alluviales de la confluence Dore-Allier»



Milieux naturels et biodiversité

- Milieux naturels et biodiversité
- Politiques de développement durable
- Concertation et formation
- Énergie et climat
- Aménagement et projets de territoire







mosaïque-environnement.com

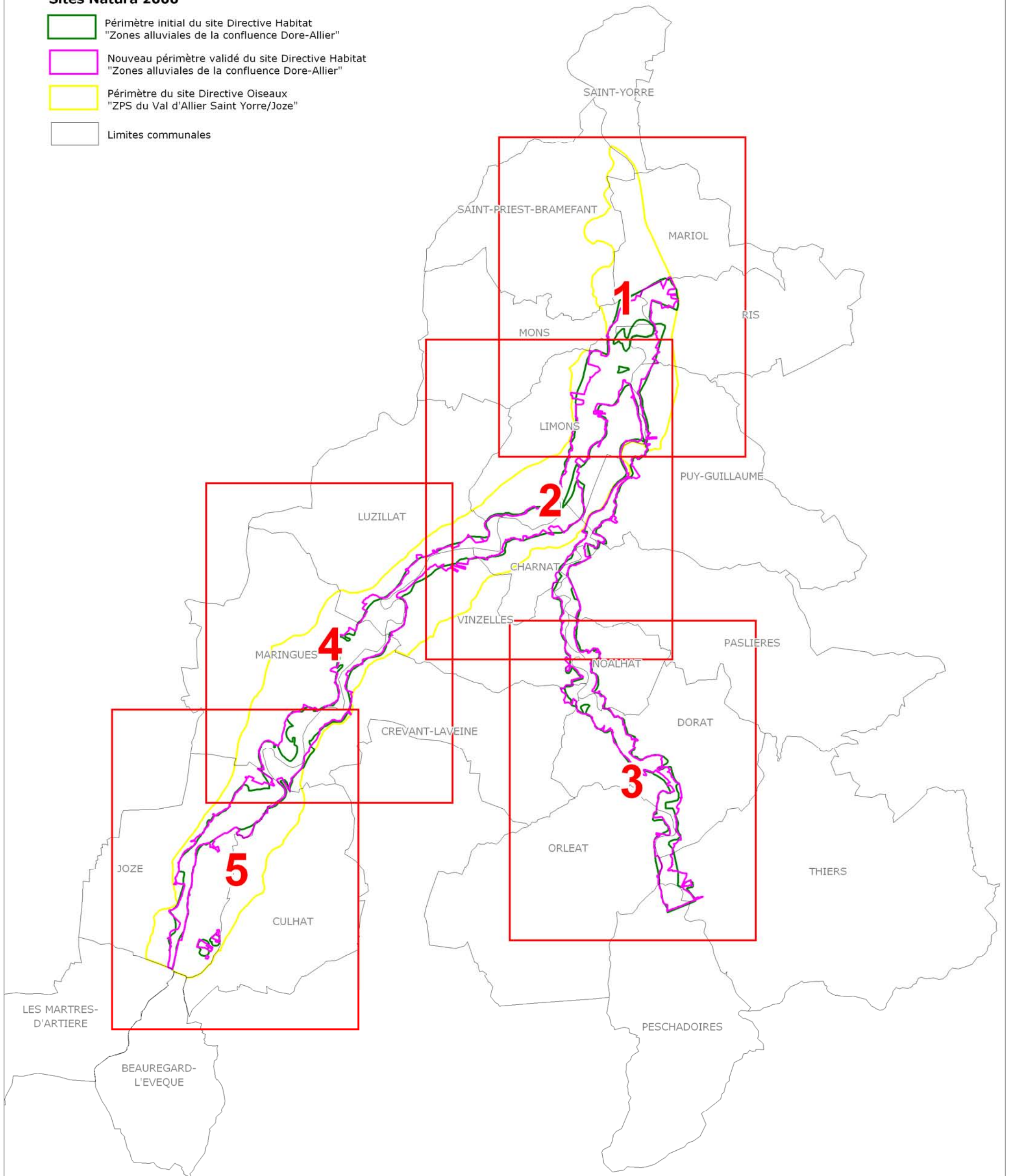
Sommaire

- Plan d'assemblage au 1/100 000e
- Carte des EPCI au 1/100 000^e sur fond communal
- Carte de l'hydrographie et de la dynamique fluviale de l'Allier au 1/25 000^e sur fond IGN (5 planches)
- Carte de l'occupation du sol au 1/25 000^e sur fond IGN (4 planches)
- Carte de l'activité de tourisme et de loisirs au 1/25 000^e sur fond IGN (5 planches)
- Carte des zonages des documents d'urbanismes au 1/25 000^e sur fond IGN (5 planches)

Plan d'assemblage

Sites Natura 2000

-  Périmètre initial du site Directive Habitat "Zones alluviales de la confluence Dore-Allier"
-  Nouveau périmètre validé du site Directive Habitat "Zones alluviales de la confluence Dore-Allier"
-  Périmètre du site Directive Oiseaux "ZPS du Val d'Allier Saint Yorre/Joze"
-  Limites communales



Documents d'objectifs
FR 8301032 : Zones alluviales
de la confluence Dore-Allier
FR 8312013 : Val d'Allier St-Yorre-Joze

0 2000 4000
Mètres

Echelle : 1/100 000







Réalisation : Novembre 2010
Sources : DREAL Auvergne
Fond : IGN© BD CARTO®

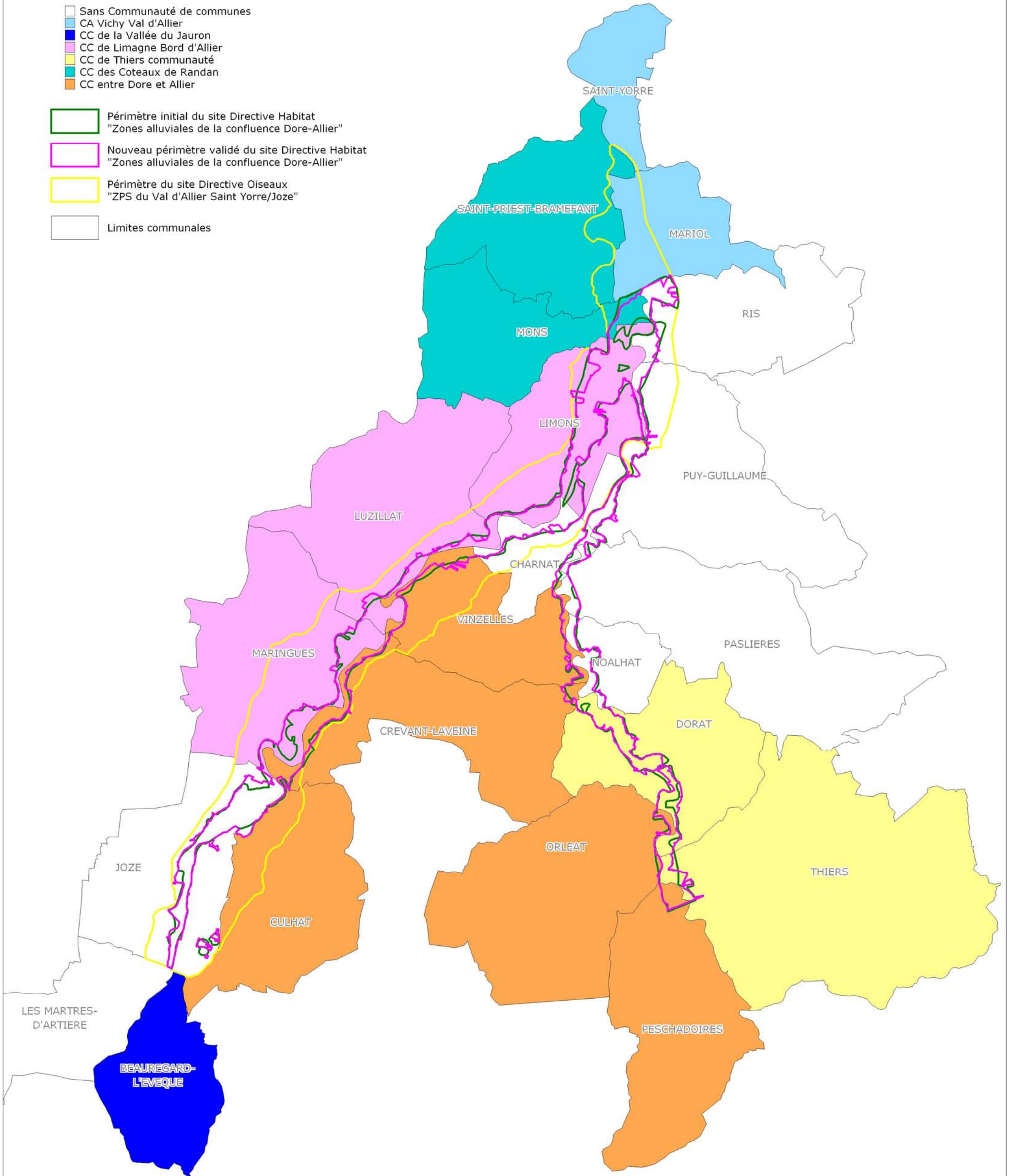


Les structures intercommunales

Communauté de Communes (CC) et d'agglomération (CA)

-  Sans Communauté de communes
-  CA Vichy Val d'Allier
-  CC de la Vallée du Jauron
-  CC de Limagne Bord d'Allier
-  CC de Thiers communauté
-  CC des Coteaux de Randan
-  CC entre Dore et Allier

-  Périmètre initial du site Directive Habitat "Zones alluviales de la confluence Dore-Allier"
-  Nouveau périmètre validé du site Directive Habitat "Zones alluviales de la confluence Dore-Allier"
-  Périmètre du site Directive Oiseaux "ZPS du Val d'Allier Saint Yorre/Joze"
-  Limites communales



Documents d'objectifs
FR 8301032 : Zones alluviales de la confluence Dore Allier
FR 8312013 : Val d'Allier St-Yorre-Joze

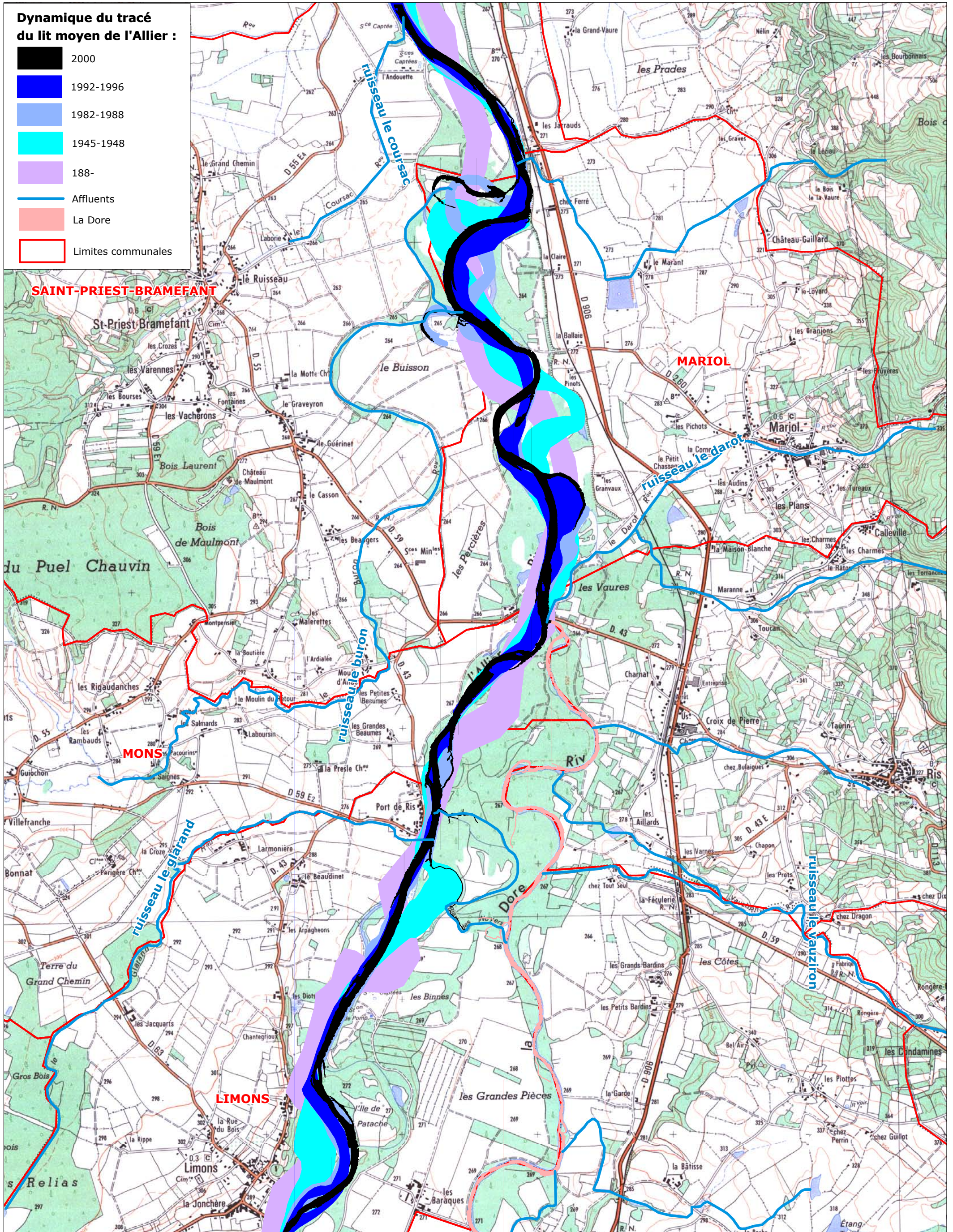
0 2000 4000
Mètres

Echelle : 1/100 000



Réalisation : Novembre 2010
Sources : Préfecture 63,
Commune de St-Yorre
Fond : IGN© BD CARTO®





Dynamique du tracé du lit moyen de l'Allier :

- 2000
- 1992-1996
- 1982-1988
- 1945-1948
- 188-
- Affluents
- La Dore
- Limites communales

SAINT-PIRIEST-BRAMEFANT

MARIOL

MONS

LIMONS



Documents d'objectifs
FR 8301032 : Zones alluviales de la confluence Dore Allier
FR 8312013 : Val d'Allier St-Yorre-Joze

0 500 1000

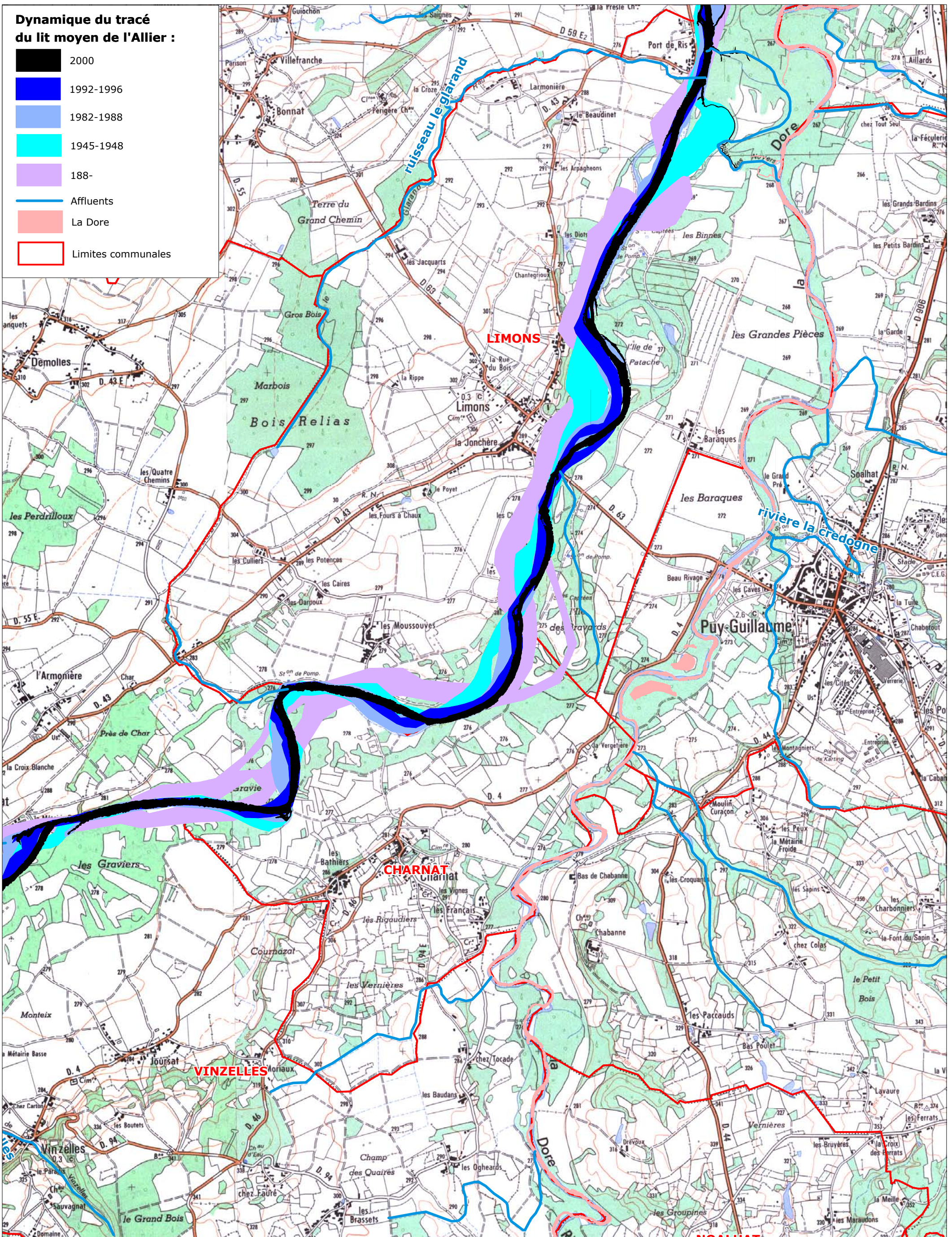
Mètres

Echelle : 1/25 000

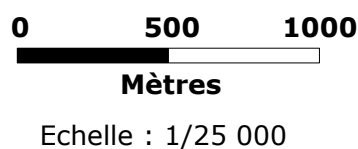


Réalisation : Novembre 2010
Sources : EPTAU,
BD CARTHAGE®
Fond : IGN© SCAN 25®



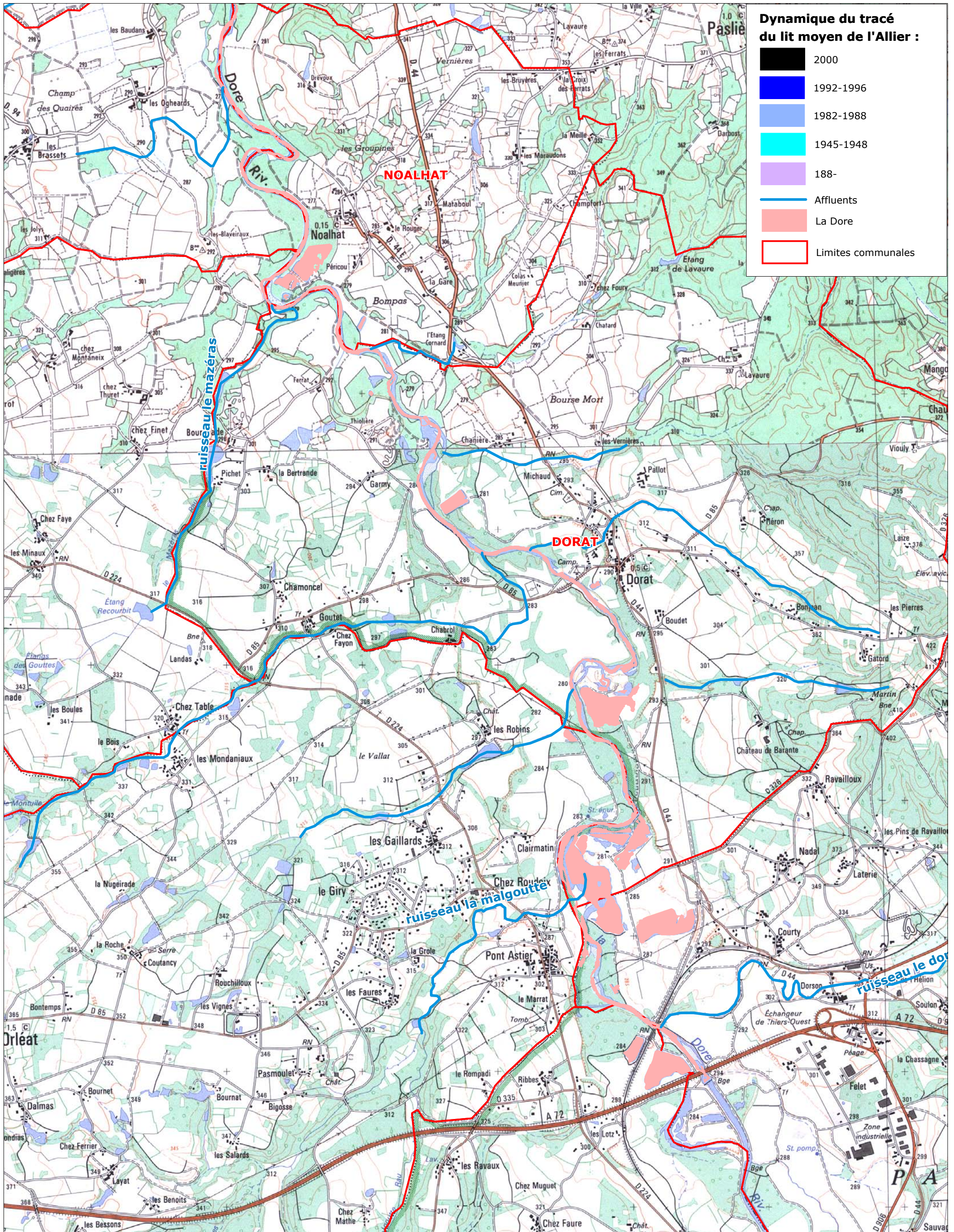


Documents d'objectifs
FR 8301032 : Zones alluviales de la confluence Dore Allier
FR 8312013 : Val d'Allier St-Yorre-Joze



Réalisation : Novembre 2010
Sources : EPEAU, BD CARTHAGE®
Fond : IGN© SCAN 25®



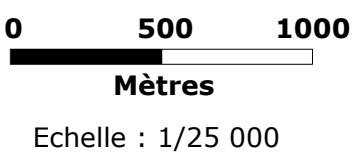


Dynamique du tracé du lit moyen de l'Allier :

- 2000
- 1992-1996
- 1982-1988
- 1945-1948
- 188-
- Affluents
- La Dore
- Limites communales

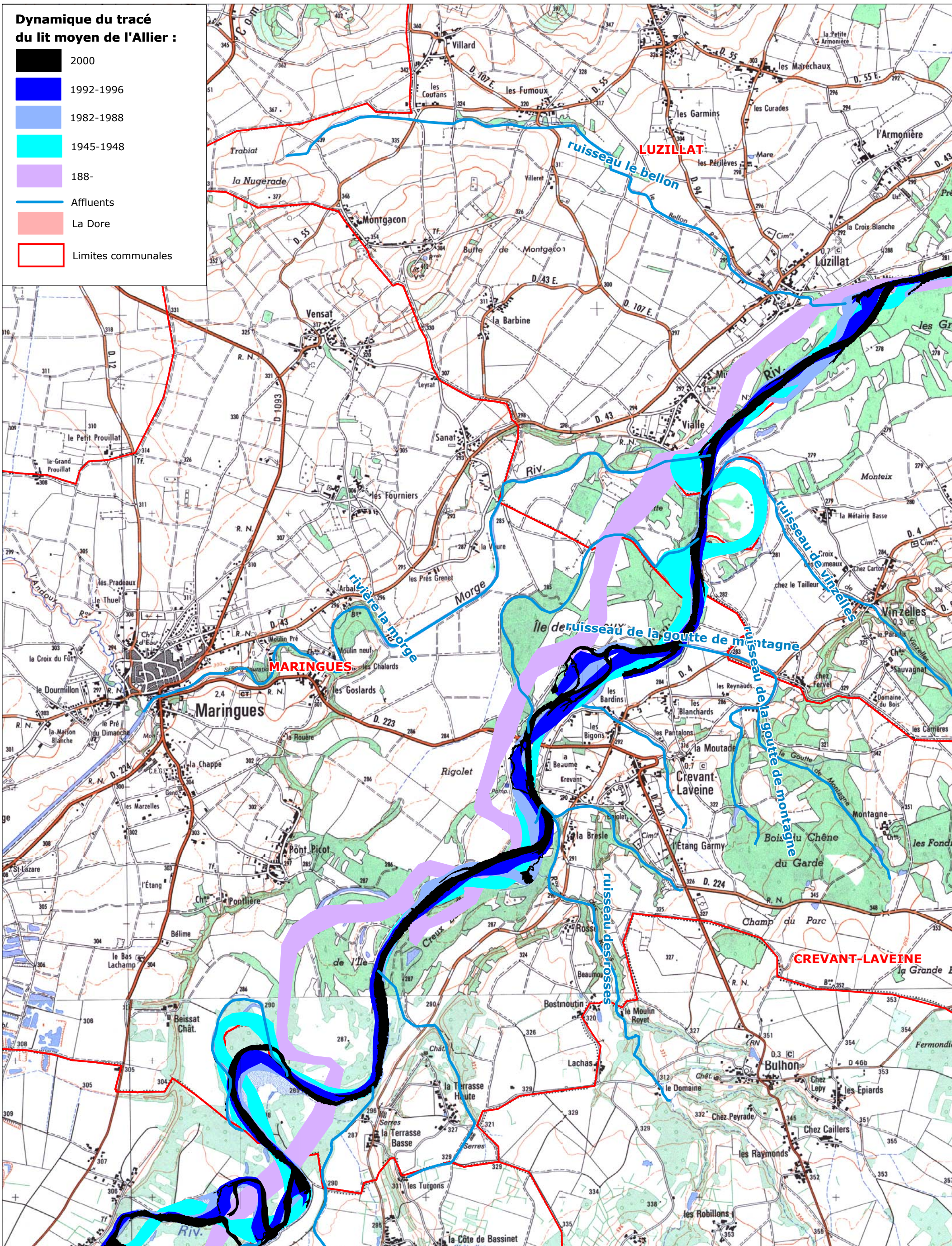


Documents d'objectifs
FR 8301032 : Zones alluviales de la confluence Dore Allier
FR 8312013 : Val d'Allier St-Yorre-Joze



Réalisation : Novembre 2010
Sources : EPTAU, BD CARTHAGE®
Fond : IGN© SCAN 25®





Documents d'objectifs
FR 8301032 : Zones alluviales de la confluence Dore Allier
FR 8312013 : Val d'Allier St-Yorre-Joze

0 500 1000

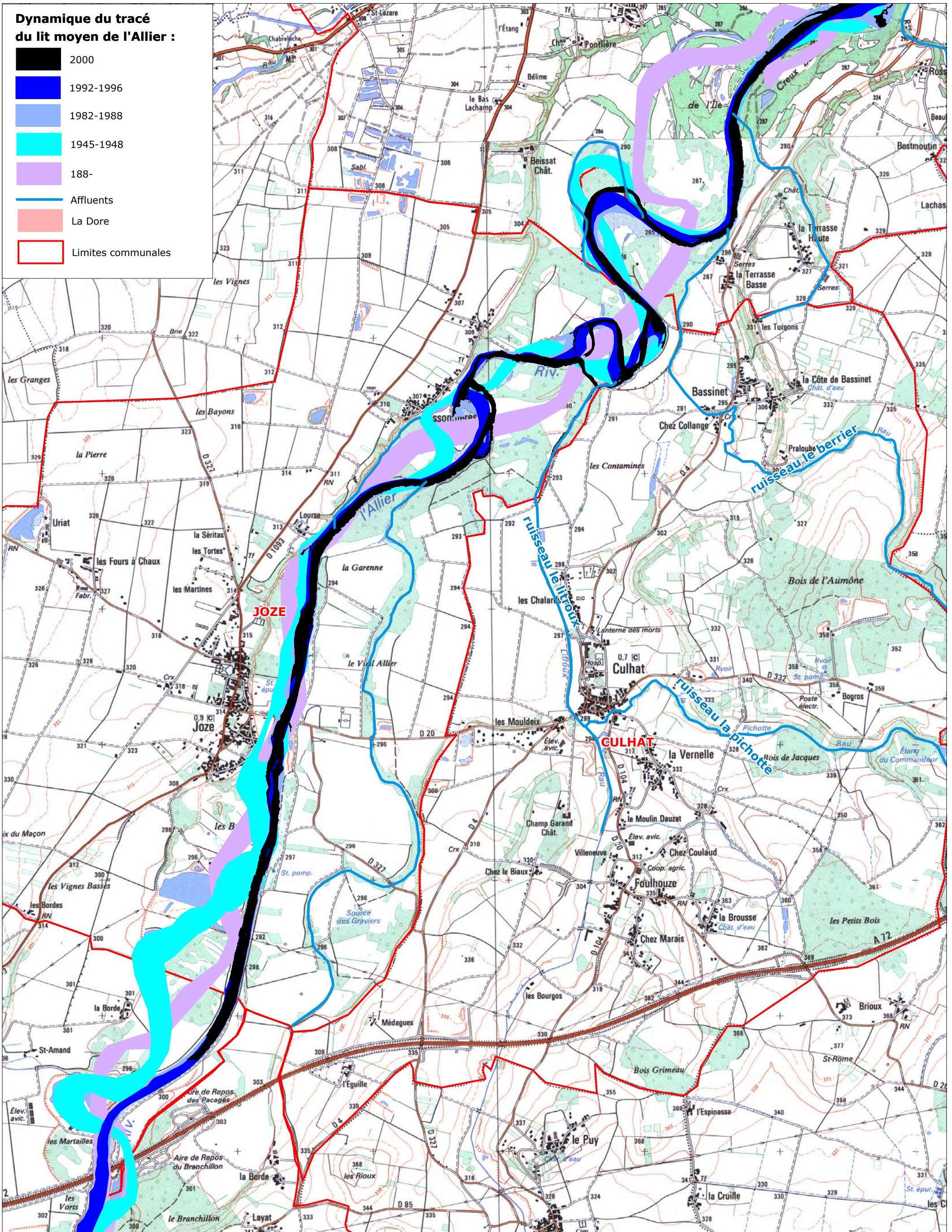
Mètres

Echelle : 1/25 000



Réalisation : Novembre 2010
Sources : EPEAU,
BD CARTHAGE®
Fond : IGN© SCAN 25®



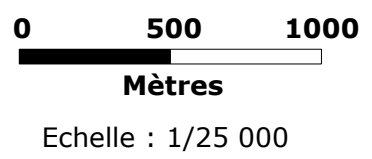


Dynamique du tracé du lit moyen de l'Allier :

- 2000
- 1992-1996
- 1982-1988
- 1945-1948
- 188-
- Affluents
- La Dore
- Limites communales

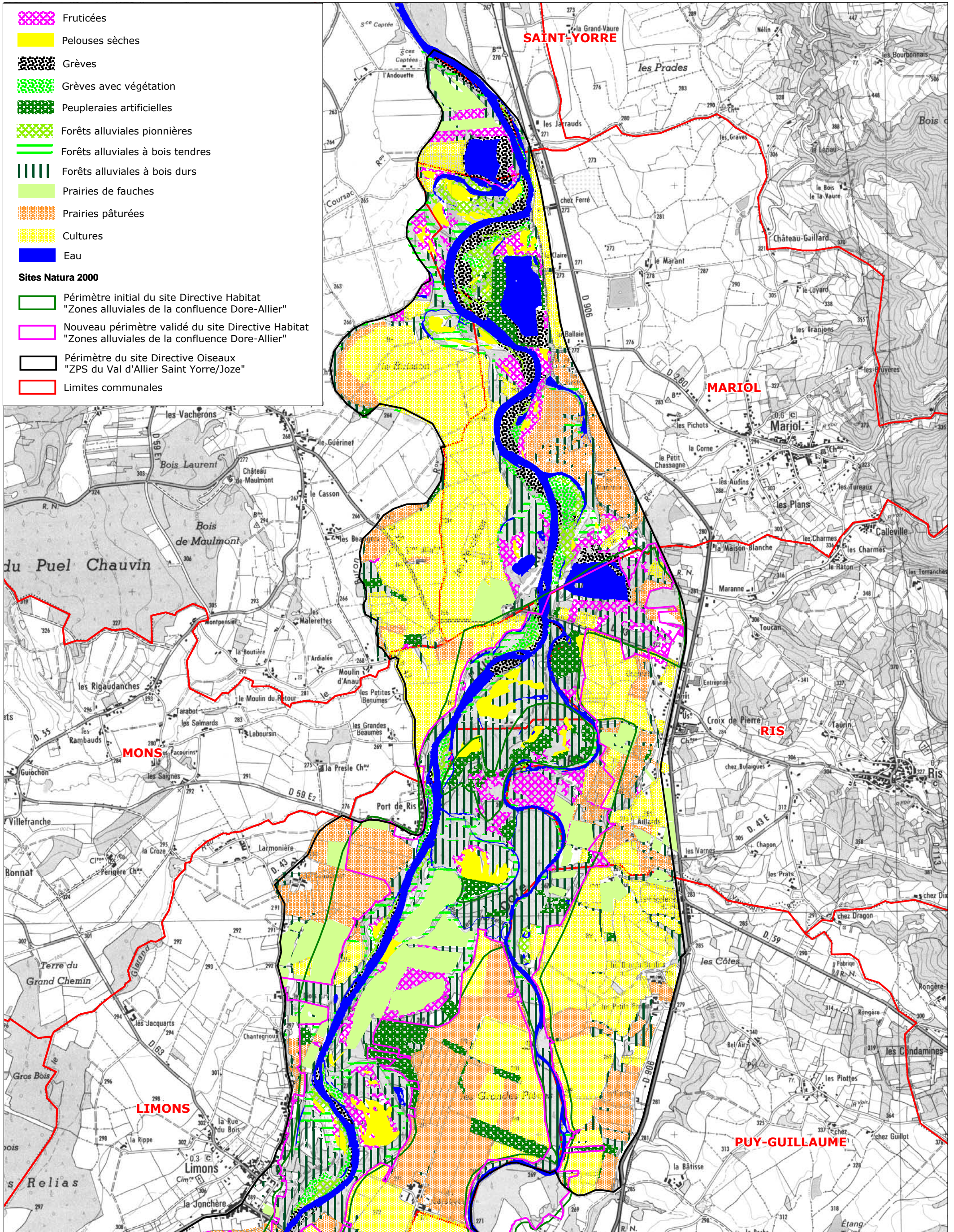


Documents d'objectifs
 FR 8301032 : Zones alluviales de la confluence Dore Allier
 FR 8312013 : Val d'Allier St-Yorre-Joze



Réalisation : Novembre 2010
 Sources : EPTAU,
 BD CARTHAGE®
 Fond : IGN© SCAN 25®





Documents d'objectifs
 FR 8301032 : Zones alluviales de la confluence Dore Allier
 FR 8312013 : Val d'Allier St-Yorre-Joze

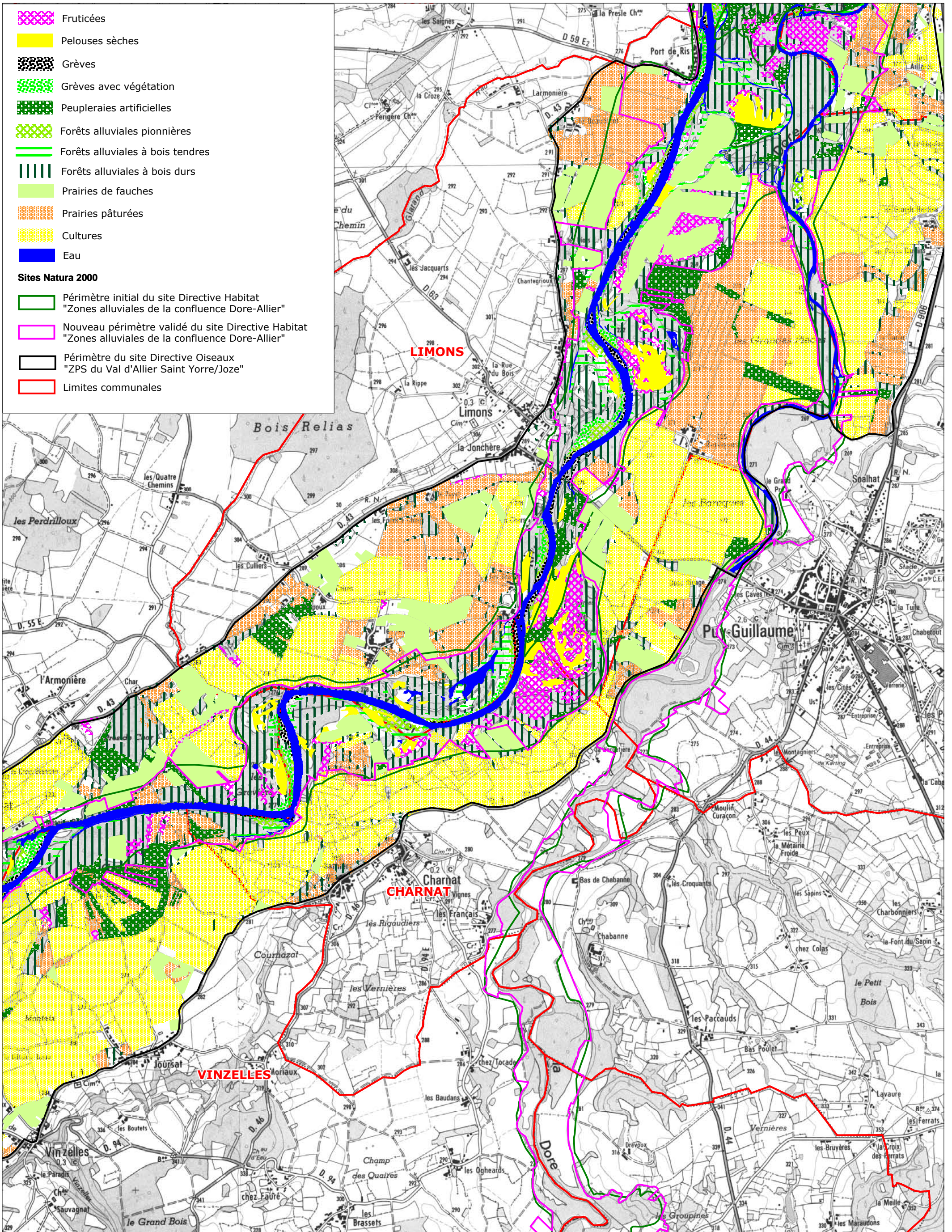


Mètres
 Echelle : 1/25 000



Réalisation : Novembre 2010
 Sources : LPO
 Fond : IGN© SCAN 25®





Documents d'objectifs
FR 8301032 : Zones alluviales de la confluence Dore-Allier
FR 8312013 : Val d'Allier St-Yorre-Joze

0 500 1000

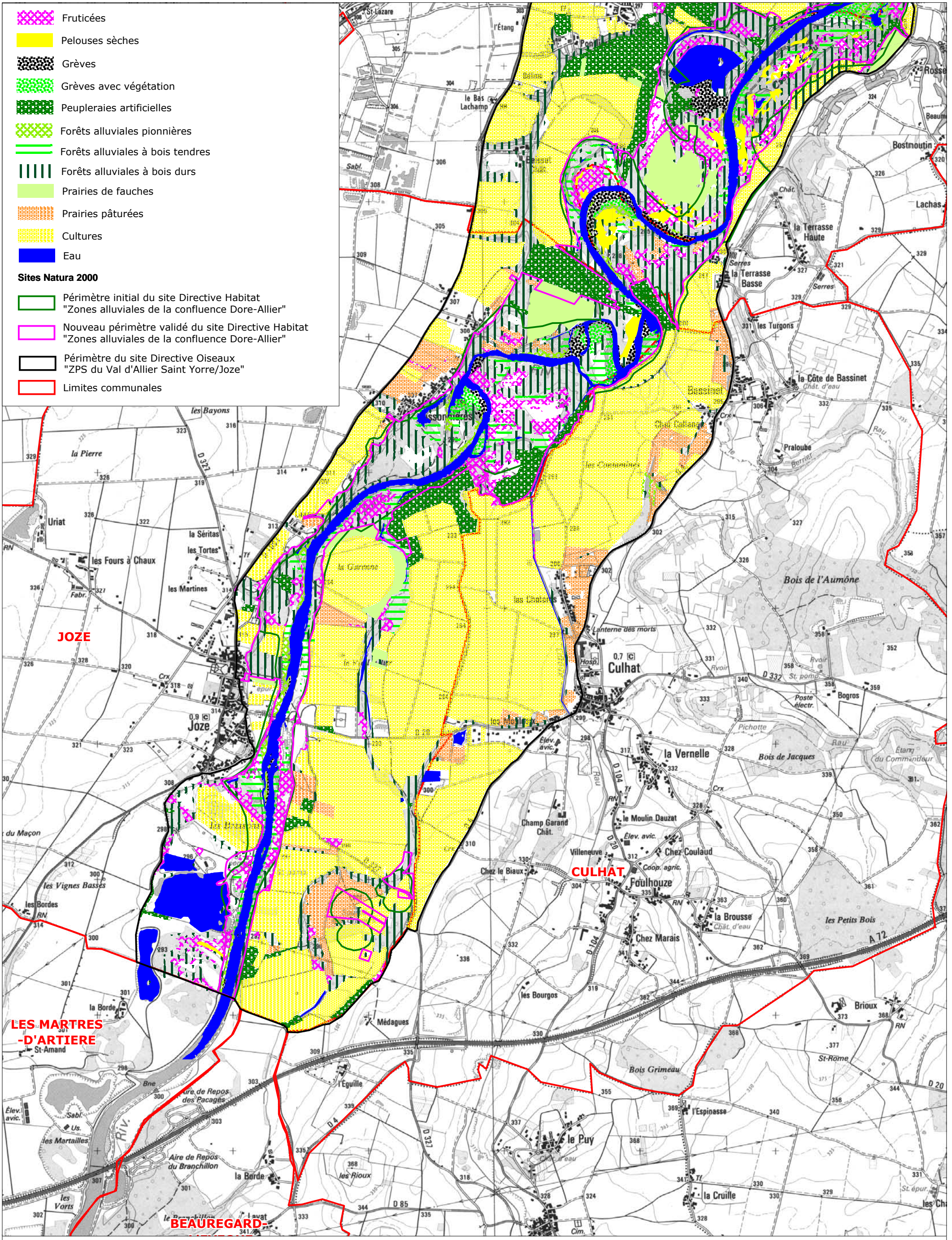
Mètres

Echelle : 1/25 000



Réalisation : Novembre 2010
Sources : LPO
Fond : IGN© SCAN 25®

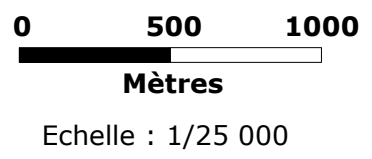




-  Fruticées
 -  Pelouses sèches
 -  Grèves
 -  Grèves avec végétation
 -  Peupleraies artificielles
 -  Forêts alluviales pionnières
 -  Forêts alluviales à bois tendres
 -  Forêts alluviales à bois durs
 -  Prairies de fauches
 -  Prairies pâturées
 -  Cultures
 -  Eau
- Sites Natura 2000**
-  Périmètre initial du site Directive Habitat "Zones alluviales de la confluence Dore-Allier"
 -  Nouveau périmètre validé du site Directive Habitat "Zones alluviales de la confluence Dore-Allier"
 -  Périmètre du site Directive Oiseaux "ZPS du Val d'Allier Saint-Yorre/Joze"
 -  Limites communales











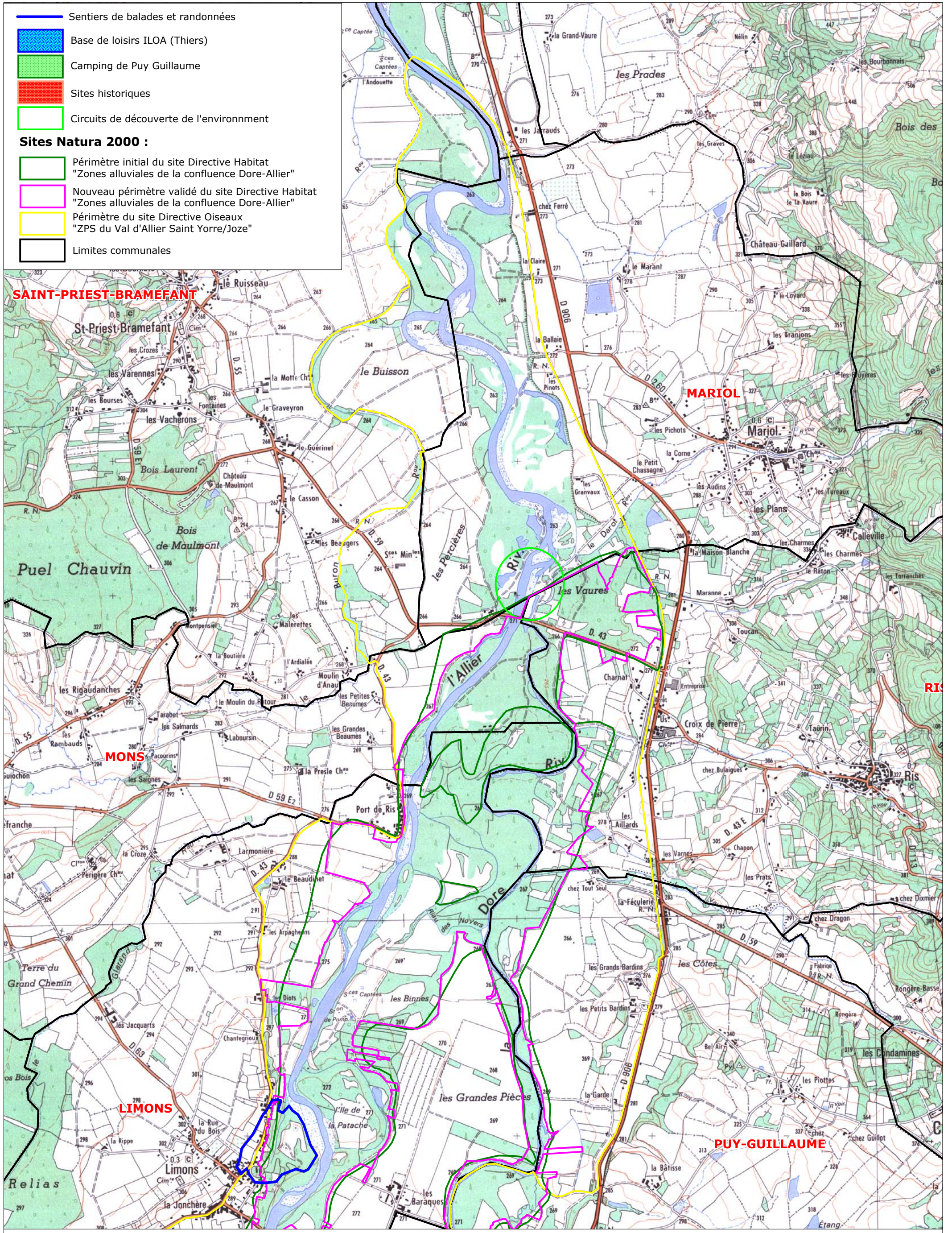
Documents d'objectifs
 FR 8301032 : Zones alluviales de la confluence Dore Allier
 FR 8312013 : Val d'Allier St-Yorre-Joze



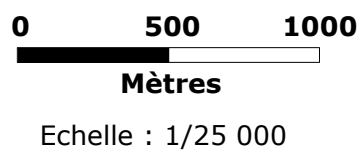
Réalisation : Novembre 2010
 Sources : LPO
 Fond : IGN© SCAN 25®



-  Sentiers de balades et randonnées
 -  Base de loisirs ILOA (Thiers)
 -  Camping de Puy Guillaume
 -  Sites historiques
 -  Circuits de découverte de l'environnement
- Sites Natura 2000 :**
-  Périmètre initial du site Directive Habitat "Zones alluviales de la confluence Dore-Allier"
 -  Nouveau périmètre validé du site Directive Habitat "Zones alluviales de la confluence Dore-Allier"
 -  Périmètre du site Directive Oiseaux "ZPS du Val d'Allier Saint-Yorre/Joze"
 -  Limites communales

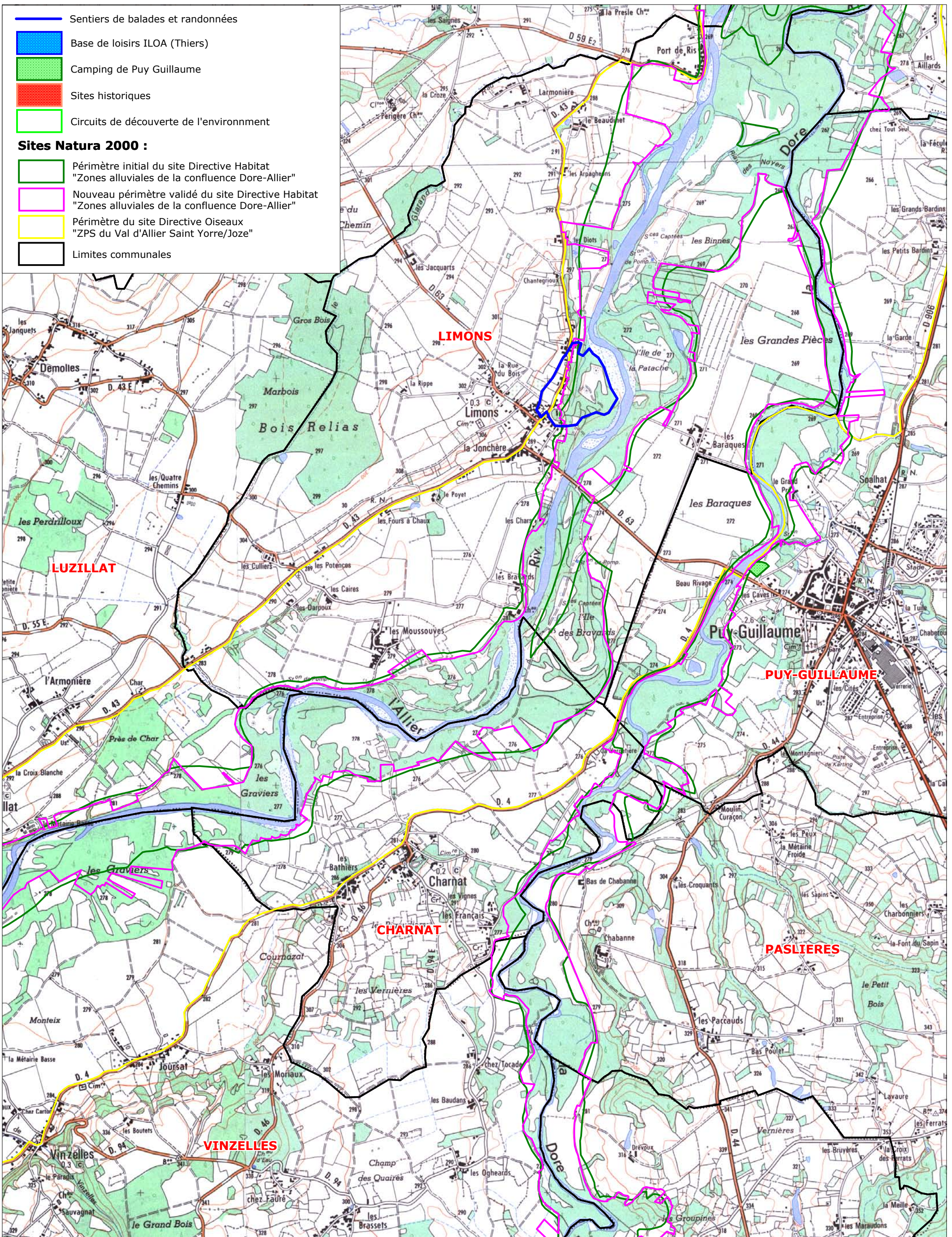







Documents d'objectifs
 FR 8301032 : Zones alluviales de la
 confluence Dore Allier
 FR 8312013 : Val d'Allier St-Yorre-Joze







Réalisation : Novembre 2010
 Sources : Mosaïque Environnement
 Fond : IGN© SCAN 25®





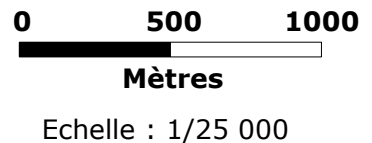
-  Sentiers de balades et randonnées
-  Base de loisirs ILOA (Thiers)
-  Camping de Puy Guillaume
-  Sites historiques
-  Circuits de découverte de l'environnement

Sites Natura 2000 :

-  Périmètre initial du site Directive Habitat "Zones alluviales de la confluence Dore-Allier"
-  Nouveau périmètre validé du site Directive Habitat "Zones alluviales de la confluence Dore-Allier"
-  Périmètre du site Directive Oiseaux "ZPS du Val d'Allier Saint-Yorre/Joze"
-  Limites communales

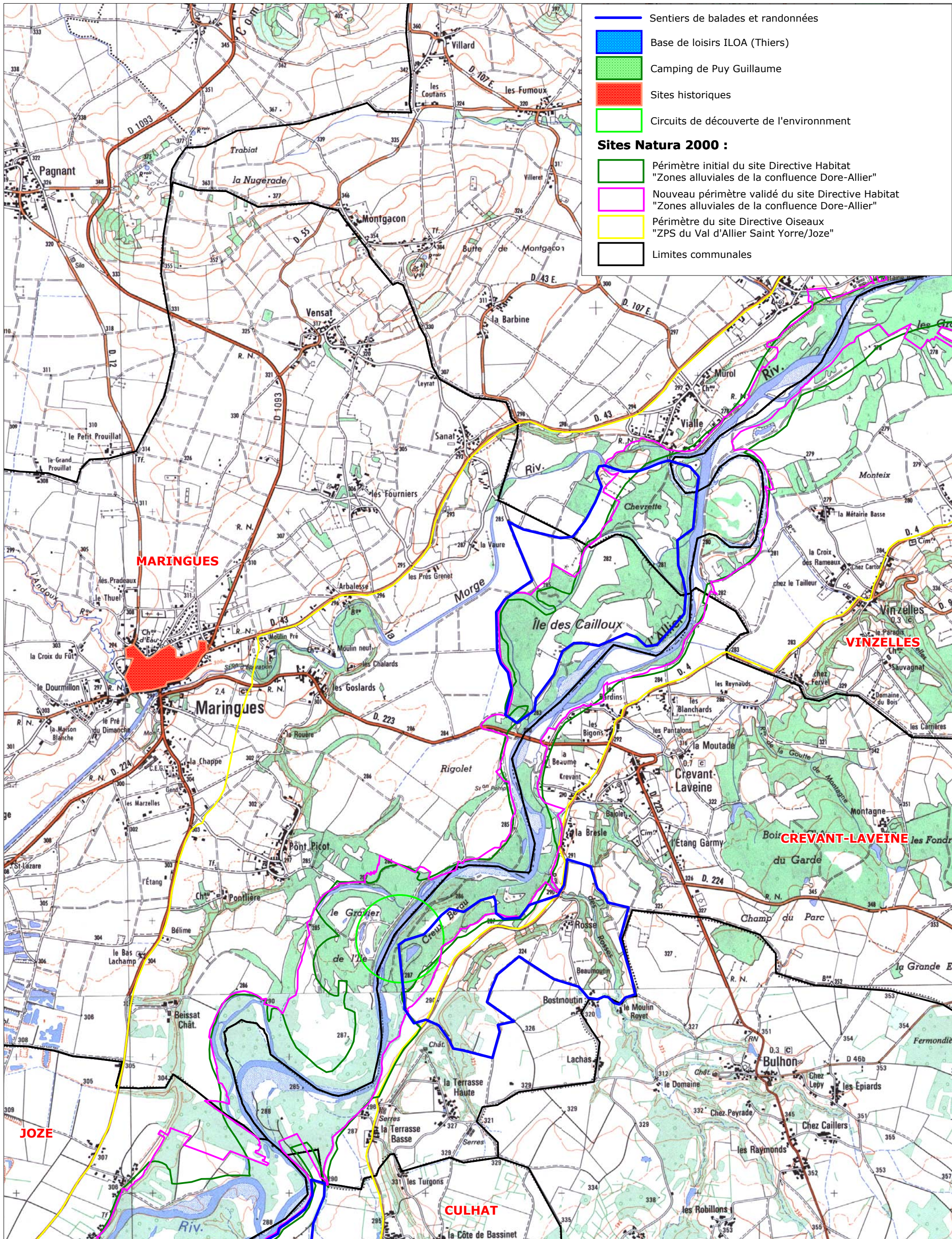


Documents d'objectifs
 FR 8301032 : Zones alluviales de la confluence Dore Allier
 FR 8312013 : Val d'Allier St-Yorre-Joze

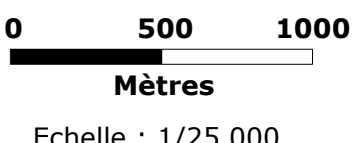


Réalisation : Novembre 2010
 Sources : Mosaïque Environnement
 Fond : IGN© SCAN 25®



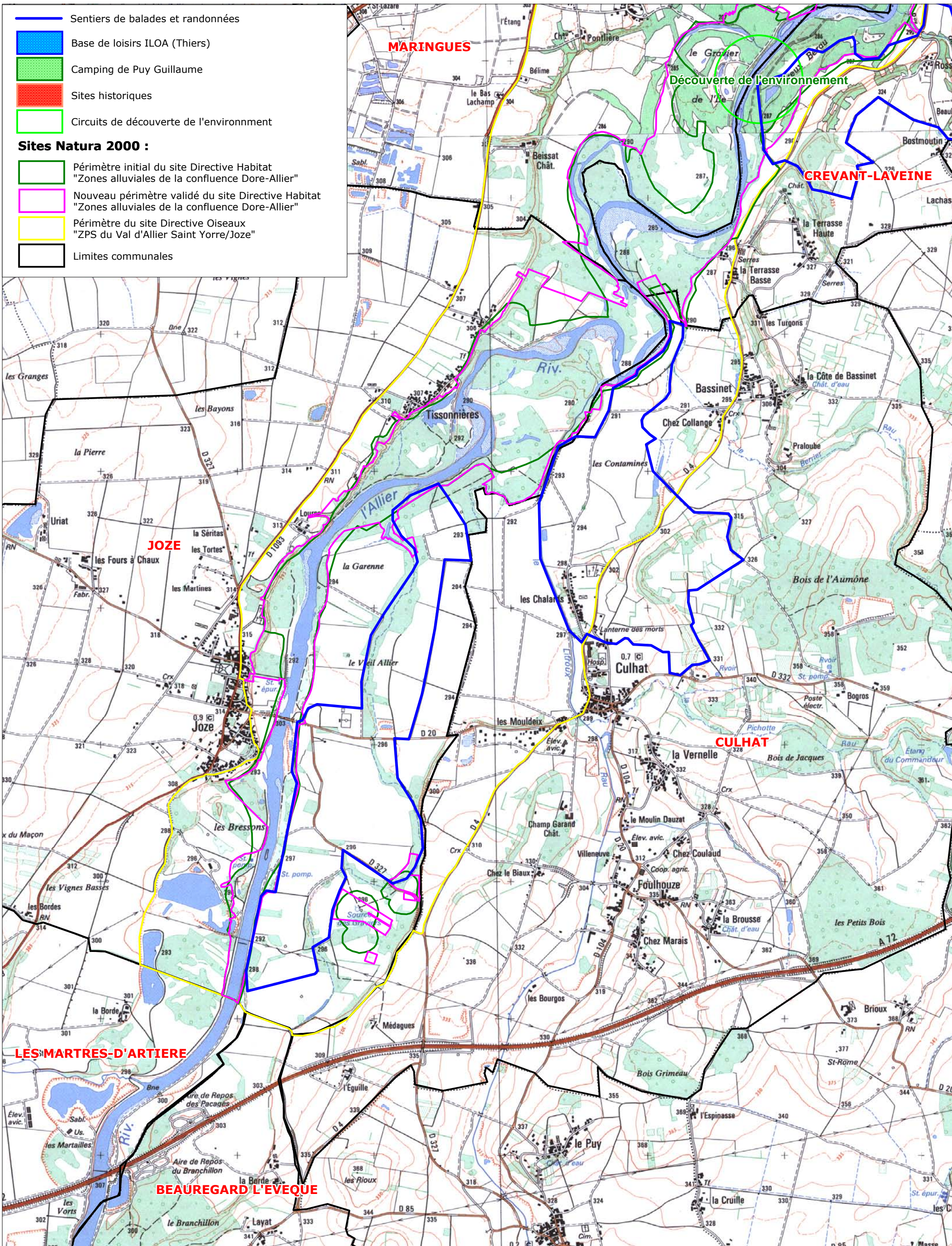


Documents d'objectifs
 FR 8301032 : Zones alluviales de la confluence Dore Allier
 FR 8312013 : Val d'Allier St-Yorre-Joze



Réalisation : Novembre 2010
 Sources : Mosaïque Environnement
 Fond : IGN© SCAN 25®





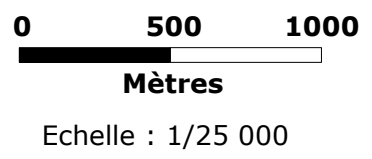
- Sentiers de balades et randonnées
- Base de loisirs ILOA (Thiers)
- Camping de Puy Guillaume
- Sites historiques
- Circuits de découverte de l'environnement

Sites Natura 2000 :

- Périmètre initial du site Directive Habitat "Zones alluviales de la confluence Dore-Allier"
- Nouveau périmètre validé du site Directive Habitat "Zones alluviales de la confluence Dore-Allier"
- Périmètre du site Directive Oiseaux "ZPS du Val d'Allier Saint-Yorre/Joze"
- Limites communales

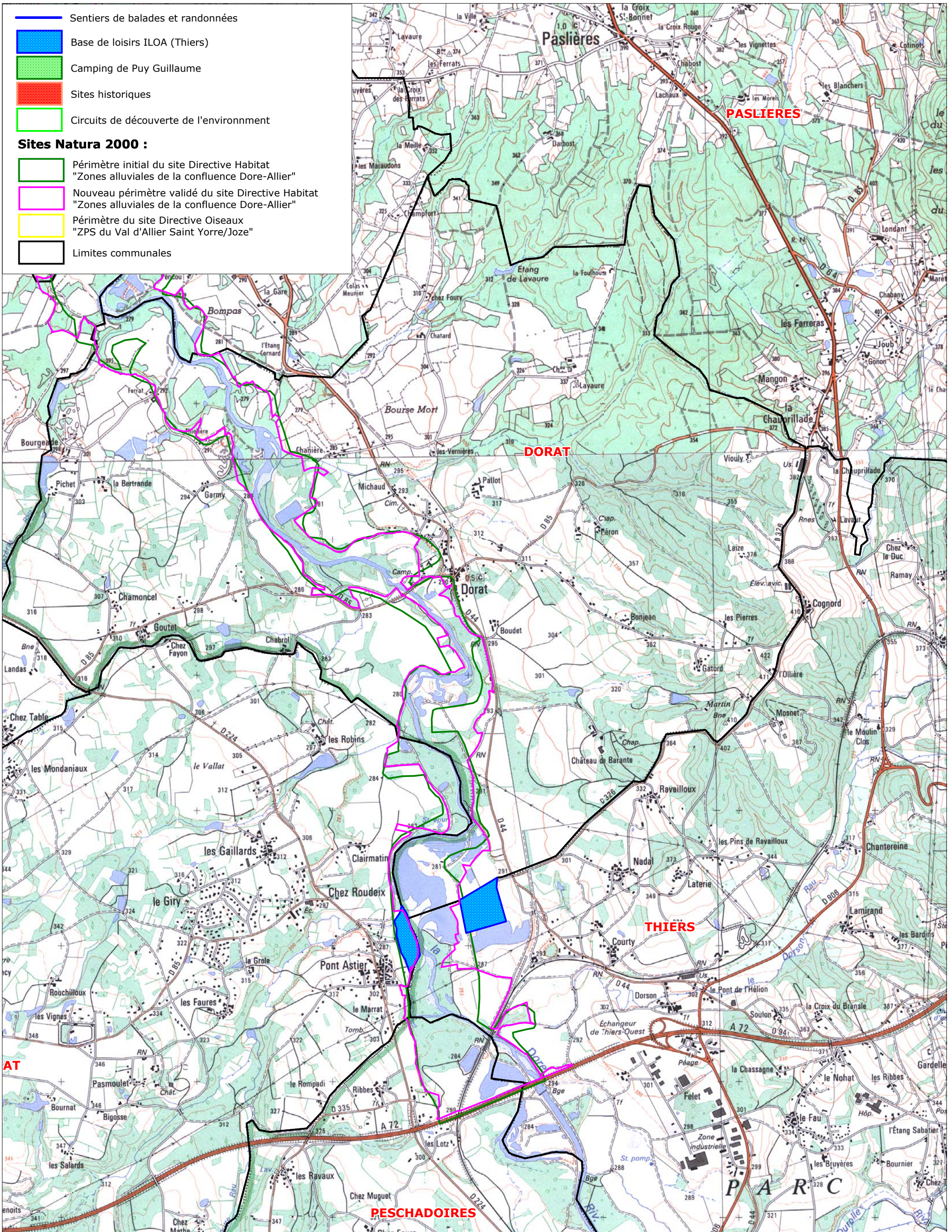


Documents d'objectifs
 FR 8301032 : Zones alluviales de la confluence Dore Allier
 FR 8312013 : Val d'Allier St-Yorre-Joze



Réalisation : Novembre 2010
 Sources : Mosaïque Environnement
 Fond : IGN© SCAN 25®

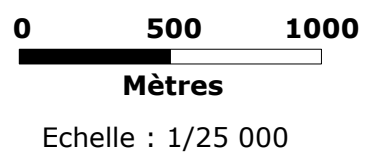




-  Sentiers de balades et randonnées
-  Base de loisirs ILOA (Thiers)
-  Camping de Puy Guillaume
-  Sites historiques
-  Circuits de découverte de l'environnement
- Sites Natura 2000 :**
-  Périmètre initial du site Directive Habitat "Zones alluviales de la confluence Dore-Allier"
-  Nouveau périmètre validé du site Directive Habitat "Zones alluviales de la confluence Dore-Allier"
-  Périmètre du site Directive Oiseaux "ZPS du Val d'Allier Saint-Yorre/Joze"
-  Limites communales



Documents d'objectifs
 FR 8301032 : Zones alluviales de la confluence Dore Allier
 FR 8312013 : Val d'Allier St-Yorre-Joze







Réalisation : Novembre 2010
 Sources : Mosaïque Environnement
 Fond : IGN© SCAN 25®

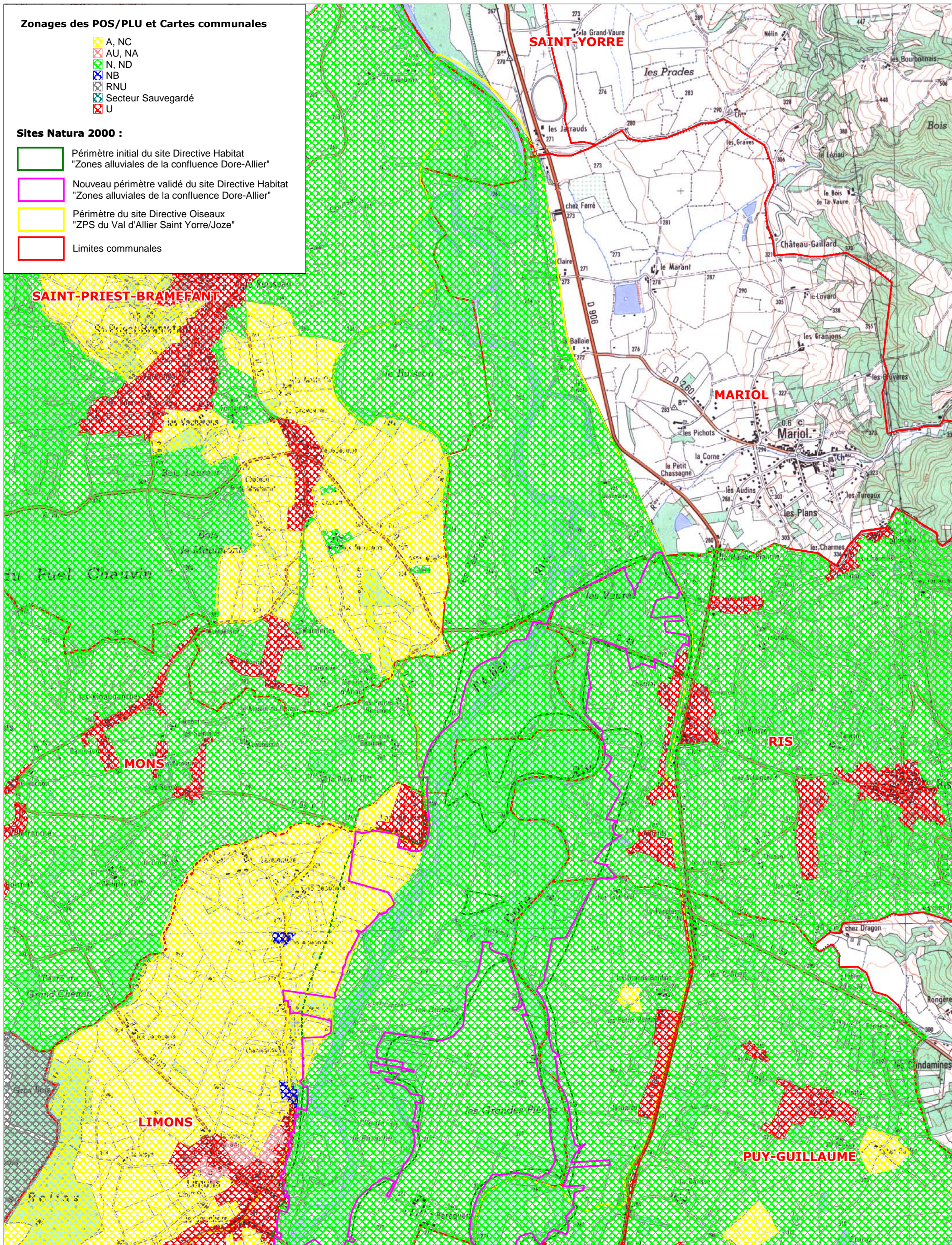


Zonages des POS/PLU et Cartes communales

-  A, NC
-  AU, NA
-  N, ND
-  NB
-  RNU
-  Secteur Sauvegardé
-  U

Sites Natura 2000 :

-  Périmètre initial du site Directive Habitat "Zones alluviales de la confluence Dore-Allier"
-  Nouveau périmètre validé du site Directive Habitat "Zones alluviales de la confluence Dore-Allier"
-  Périmètre du site Directive Oiseaux "ZPS du Val d'Allier Saint-Yorre/Joze"
-  Limites communales



Documents d'objectifs
FR 8301032 : Zones alluviales de la confluence Dore Allier
FR 8312013 : Val d'Allier St-Yorre-Joze









Mètres
Echelle : 1/25 000







Réalisation : Novembre 2010
Sources : DDT 63
Fond : IGN© SCAN 25®

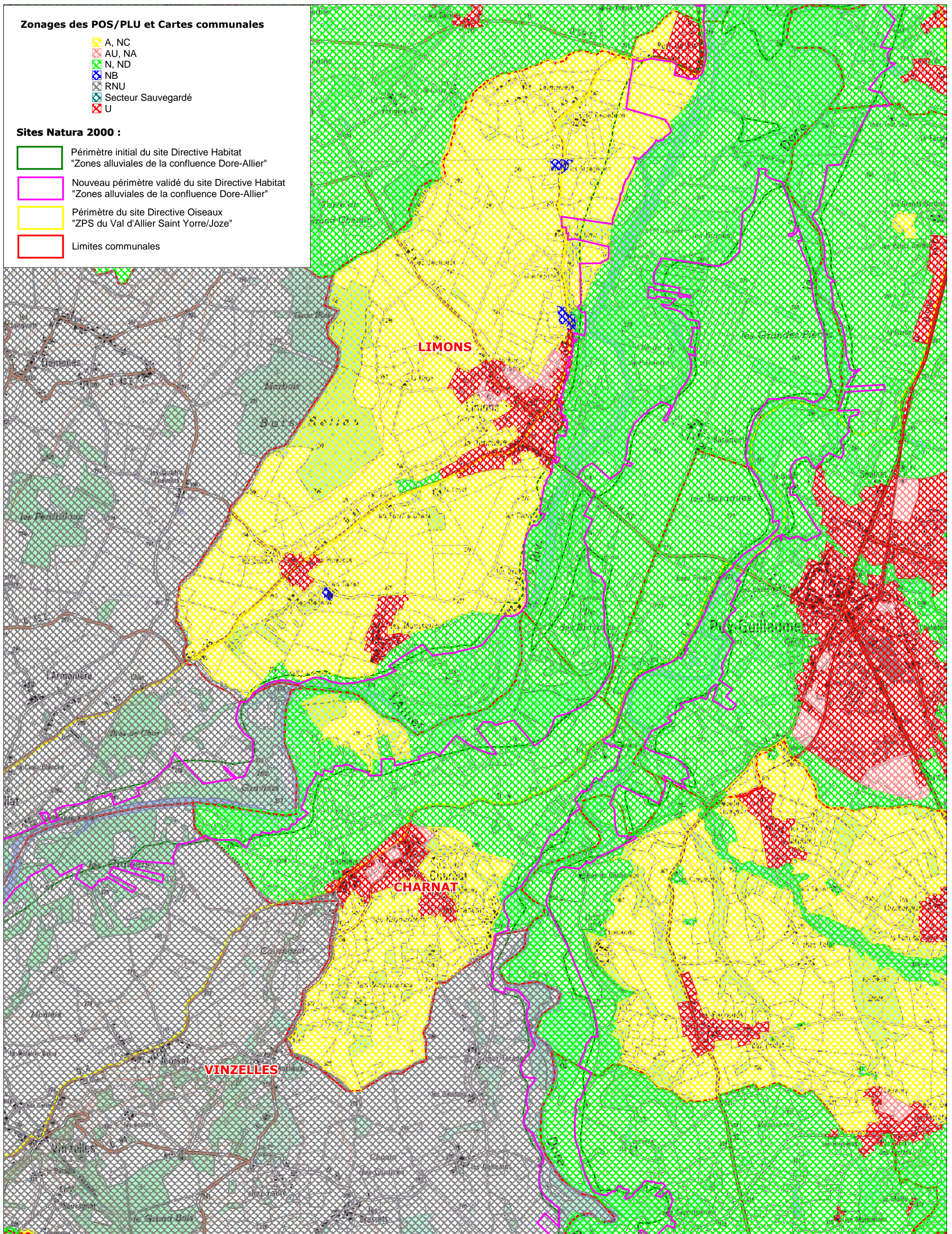


Zonages des POS/PLU et Cartes communales

-  A, NC
-  AU, NA
-  N, ND
-  NB
-  RNU
-  Secteur Sauvegardé
-  U

Sites Natura 2000 :

-  Périmètre initial du site Directive Habitat "Zones alluviales de la confluence Dore-Allier"
-  Nouveau périmètre validé du site Directive Habitat "Zones alluviales de la confluence Dore-Allier"
-  Périmètre du site Directive Oiseaux "ZPS du Val d'Allier Saint Yorre/Joze"
-  Limites communales



Documents d'objectifs
 FR 8301032 : Zones alluviales de la
 confluence Dore Allier
 FR 8312013 : Val d'Allier St-Yorre-Joze

0 500 1000

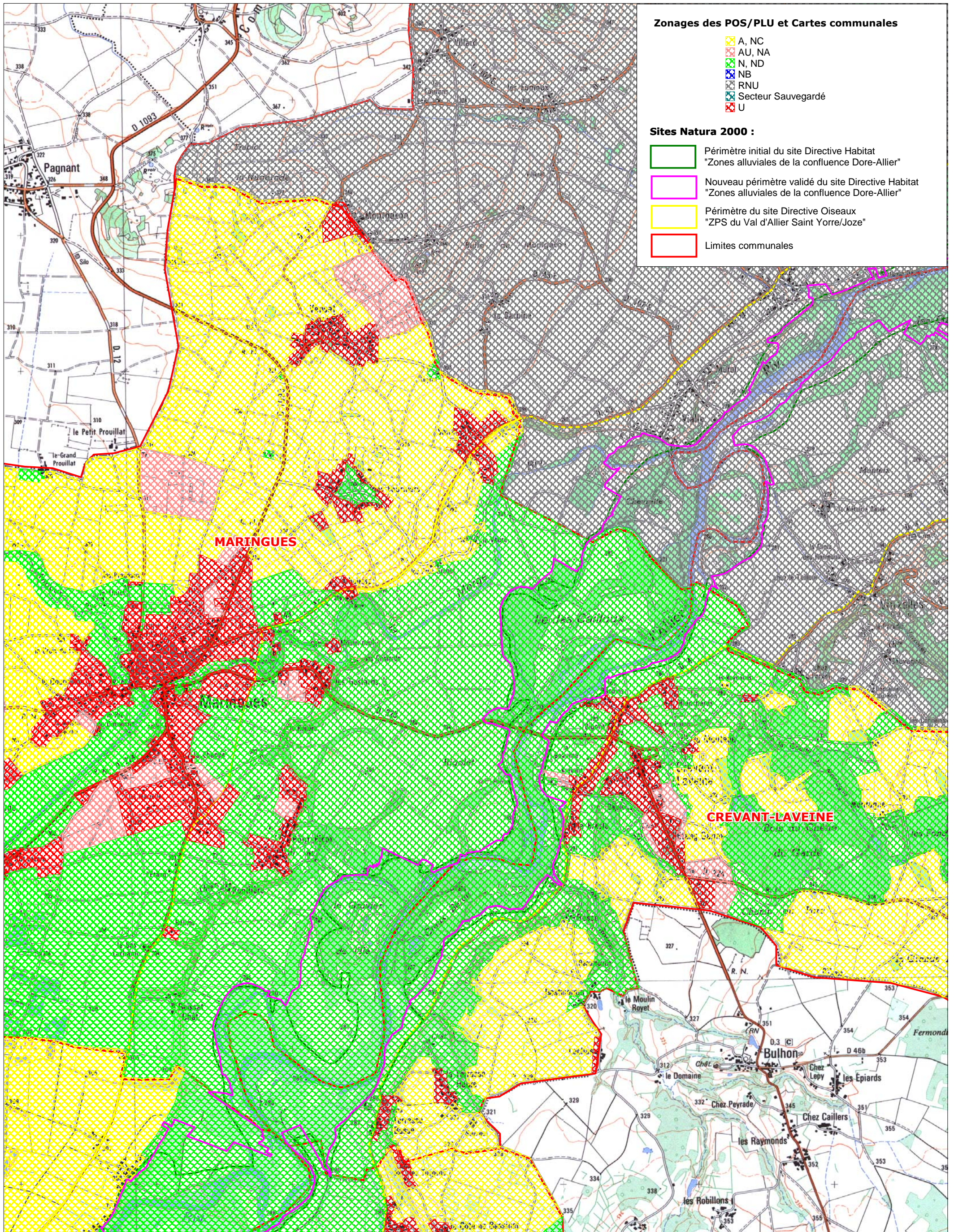
Mètres

Echelle : 1/25 000



Réalisation : Novembre 2010
 Sources : DDT 63
 Fond : IGN© SCAN 25®





Documents d'objectifs
FR 8301032 : Zones alluviales de la confluence Dore Allier
FR 8312013 : Val d'Allier St-Yorre-Joze

0 500 1000

Mètres








Echelle : 1/25 000







Réalisation : Novembre 2010
Sources : DDT 63
Fond : IGN© SCAN 25®

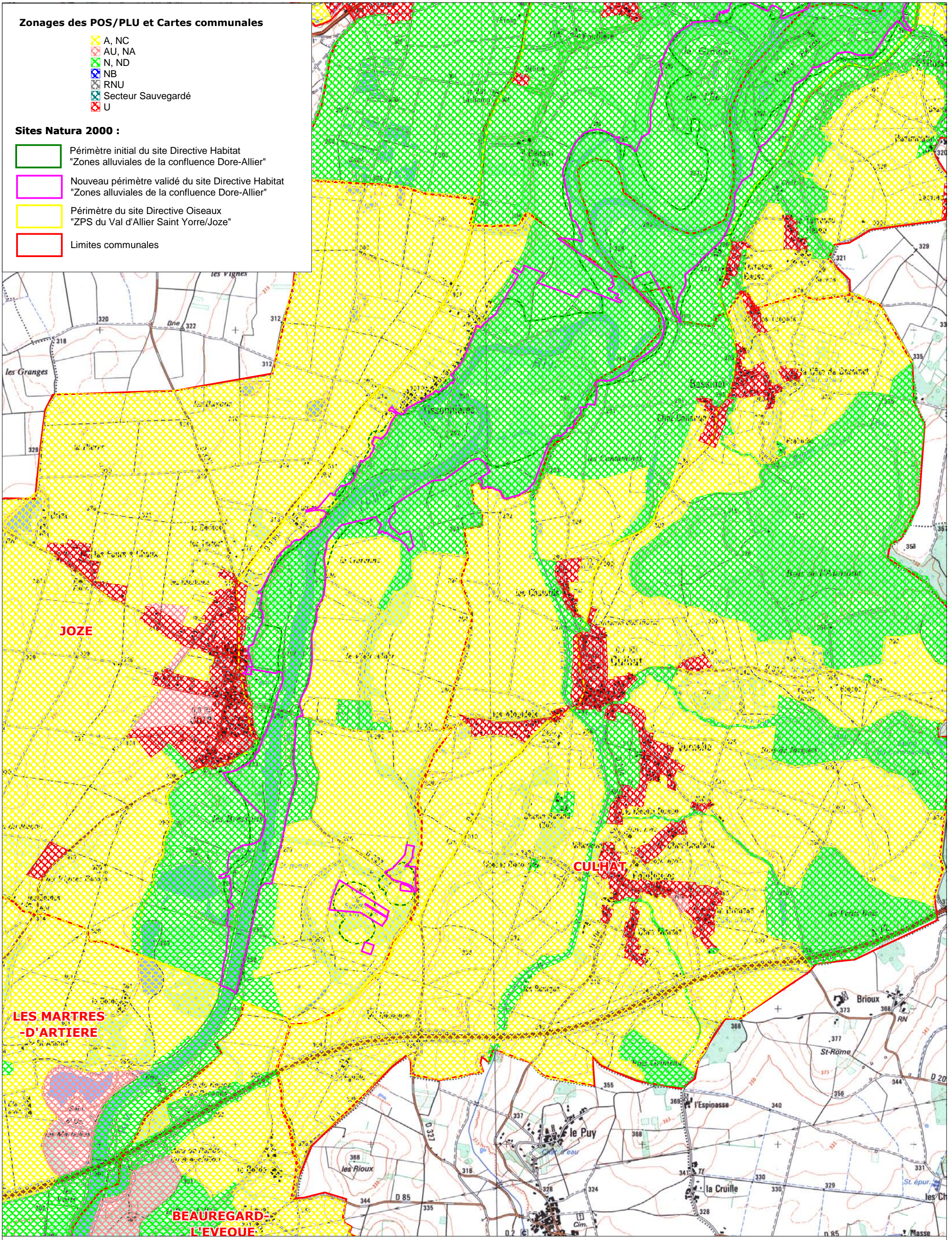


Zonages des POS/PLU et Cartes communales

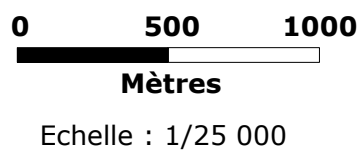
-  A, NC
-  AU, NA
-  N, ND
-  NB
-  RNU
-  Secteur Sauvegardé
-  U

Sites Natura 2000 :

-  Périètre initial du site Directive Habitat "Zones alluviales de la confluence Dore-Allier"
-  Nouveau périmètre validé du site Directive Habitat "Zones alluviales de la confluence Dore-Allier"
-  Périètre du site Directive Oiseaux "ZPS du Val d'Allier Saint-Yorre/Joze"
-  Limites communales










Documents d'objectifs
 FR 8301032 : Zones alluviales de la confluence Dore Allier
 FR 8312013 : Val d'Allier St-Yorre-Joze







Réalisation : Novembre 2010
 Sources : DDT 63
 Fond : IGN© SCAN 25®

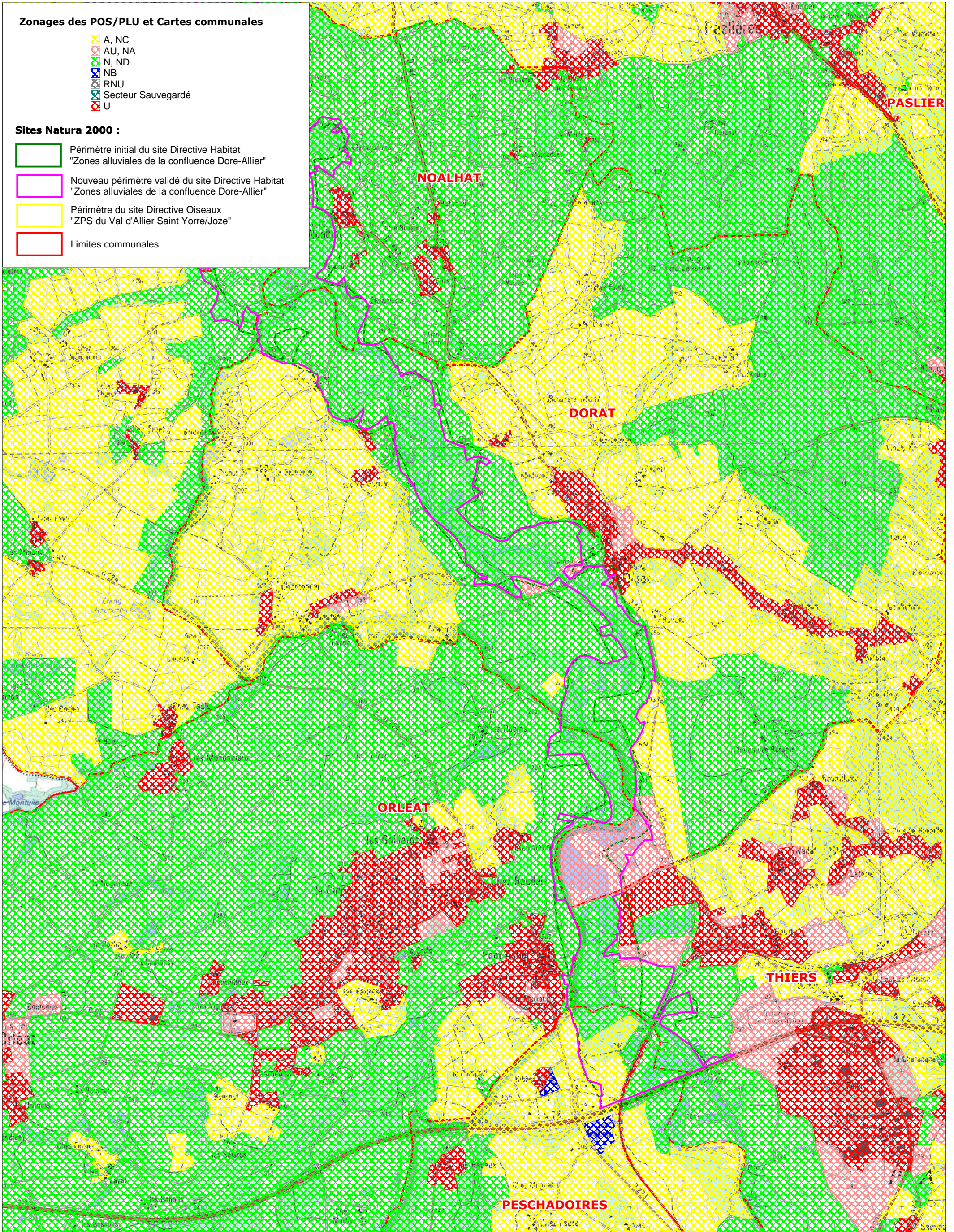


Zonages des POS/PLU et Cartes communales

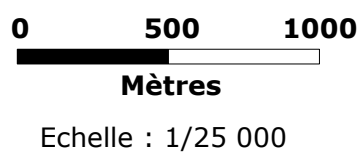
-  A, NC
-  AU, NA
-  N, ND
-  NB
-  RNU
-  Secteur Sauvegardé
-  U

Sites Natura 2000 :

-  Périètre initial du site Directive Habitat "Zones alluviales de la confluence Dore-Allier"
-  Nouveau périmètre validé du site Directive Habitat "Zones alluviales de la confluence Dore-Allier"
-  Périètre du site Directive Oiseaux "ZPS du Val d'Allier Saint-Yorre/Joze"
-  Limites communales



Documents d'objectifs
FR 8301032 : Zones alluviales de la confluence Dore Allier
FR 8312013 : Val d'Allier St-Yorre-Joze



Réalisation : Novembre 2010
Sources : DDT 63
Fond : IGN© SCAN 25®

