



**Réseau Natura 2000**  
**Document d'Objectifs**  
Zone Spéciale de Conservation

Forêt de Tronçais FR 830 1021

Département de l'Allier (03)  
Région Auvergne

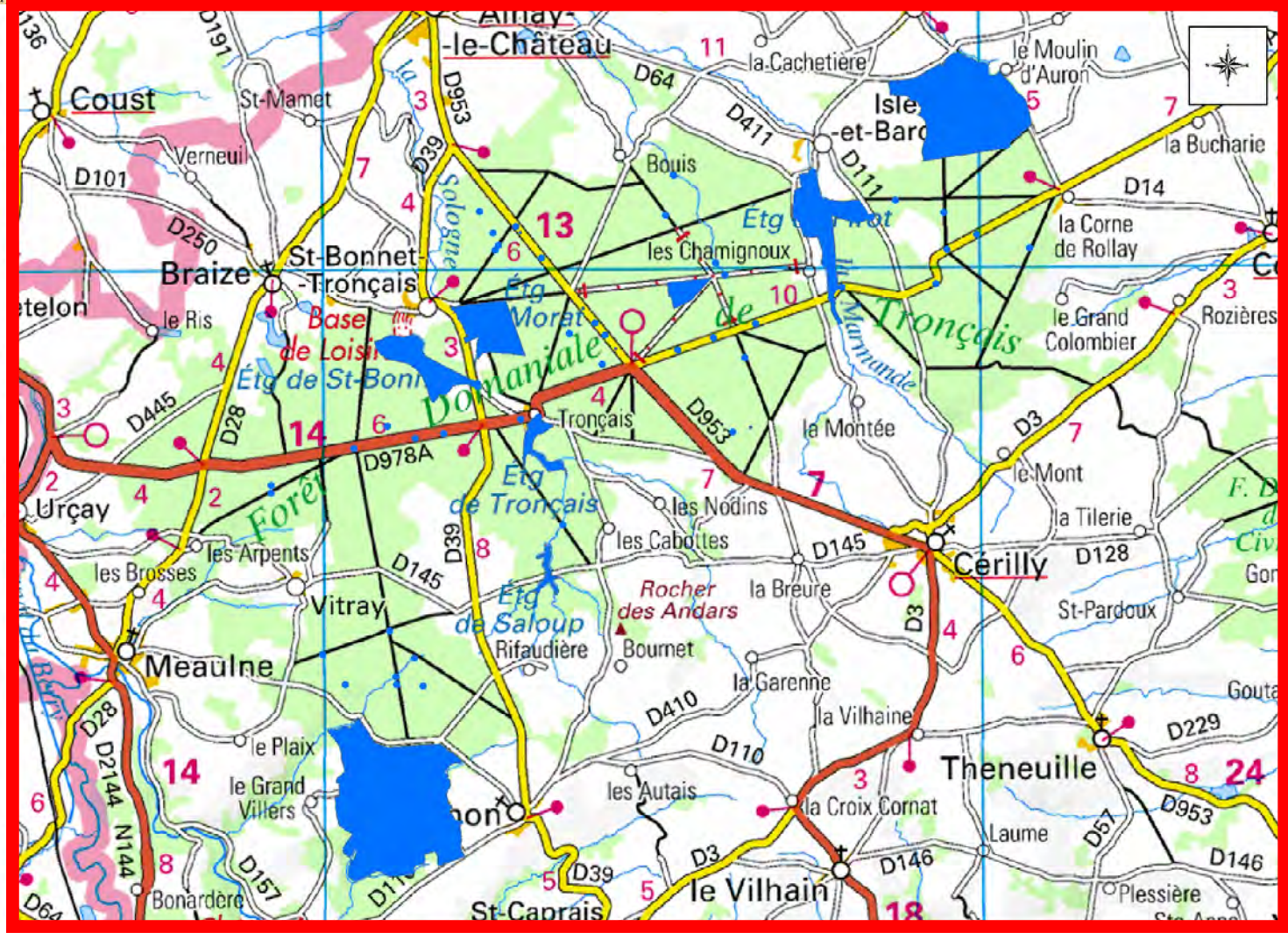


Décembre 2013  
**Cartographies**





# CARTES 1 : localisation du site Natura 2000 FR 8301021 « forêt de Tronçais »

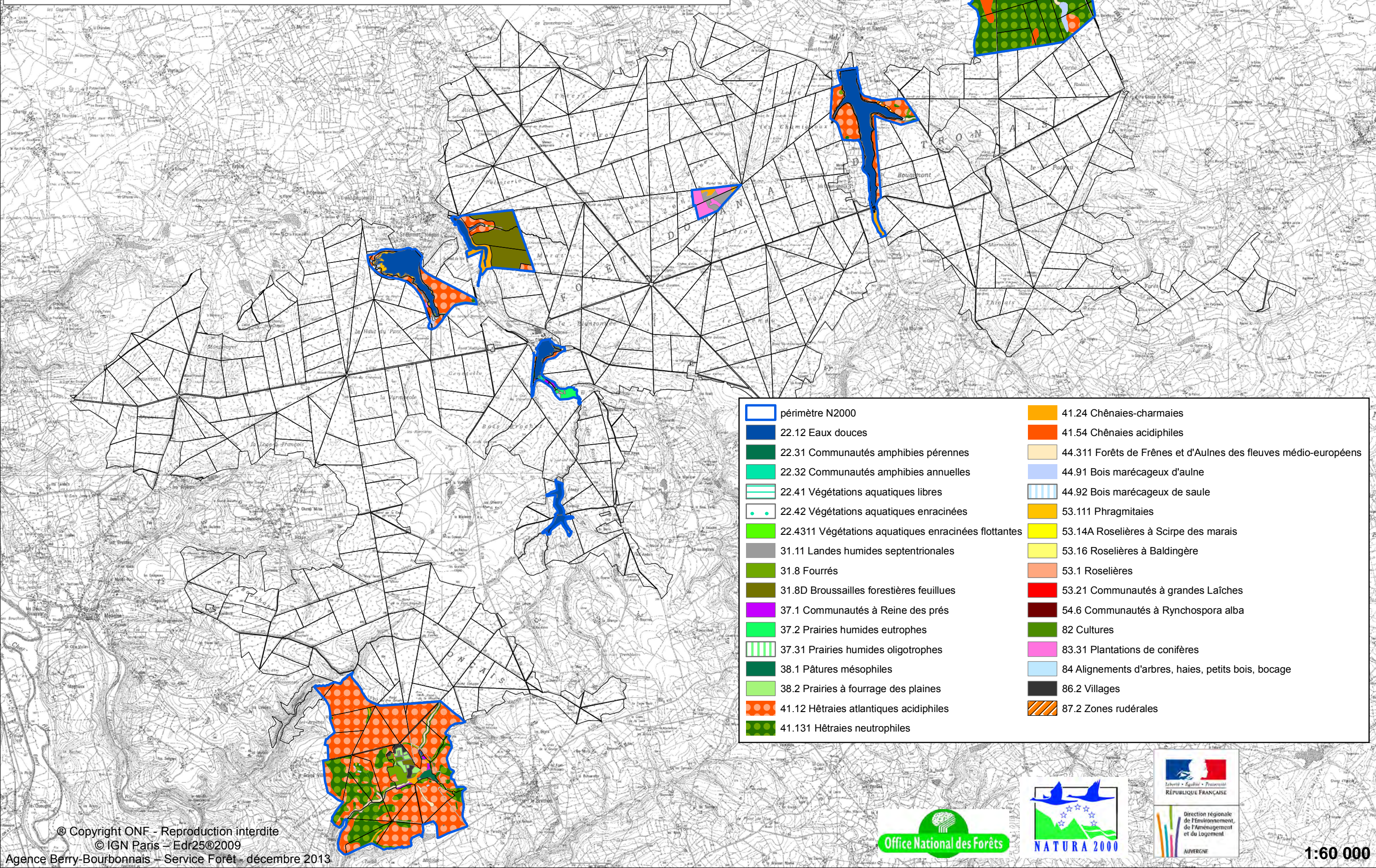




# Forêt domaniale de Tronçais

## Carte des habitats naturels selon la typologie Corine Biotope

### Site Natura 2000 - FR 8301021



	périmètre N2000		41.24 Chênaies-charmaies
	22.12 Eaux douces		41.54 Chênaies acidiphiles
	22.31 Communautés amphibiennes pérennes		44.311 Forêts de Frênes et d'Aulnes des fleuves médio-européens
	22.32 Communautés amphibiennes annuelles		44.91 Bois marécageux d'aulne
	22.41 Végétations aquatiques libres		44.92 Bois marécageux de saule
	22.42 Végétations aquatiques enracinées		53.111 Phragmitaies
	22.4311 Végétations aquatiques enracinées flottantes		53.14A Roselières à Scirpe des marais
	31.11 Landes humides septentrionales		53.16 Roselières à Baldingère
	31.8 Fourrés		53.1 Roselières
	31.8D Broussailles forestières feuillues		53.21 Communautés à grandes Laïches
	37.1 Communautés à Reine des prés		54.6 Communautés à Rynchospora alba
	37.2 Prairies humides eutrophes		82 Cultures
	37.31 Prairies humides oligotrophes		83.31 Plantations de conifères
	38.1 Pâtures mésophiles		84 Alignements d'arbres, haies, petits bois, bocage
	38.2 Prairies à fourrage des plaines		86.2 Villages
	41.12 Hêtraies atlantiques acidiphiles		87.2 Zones rudérales
	41.131 Hêtraies neutrophiles		

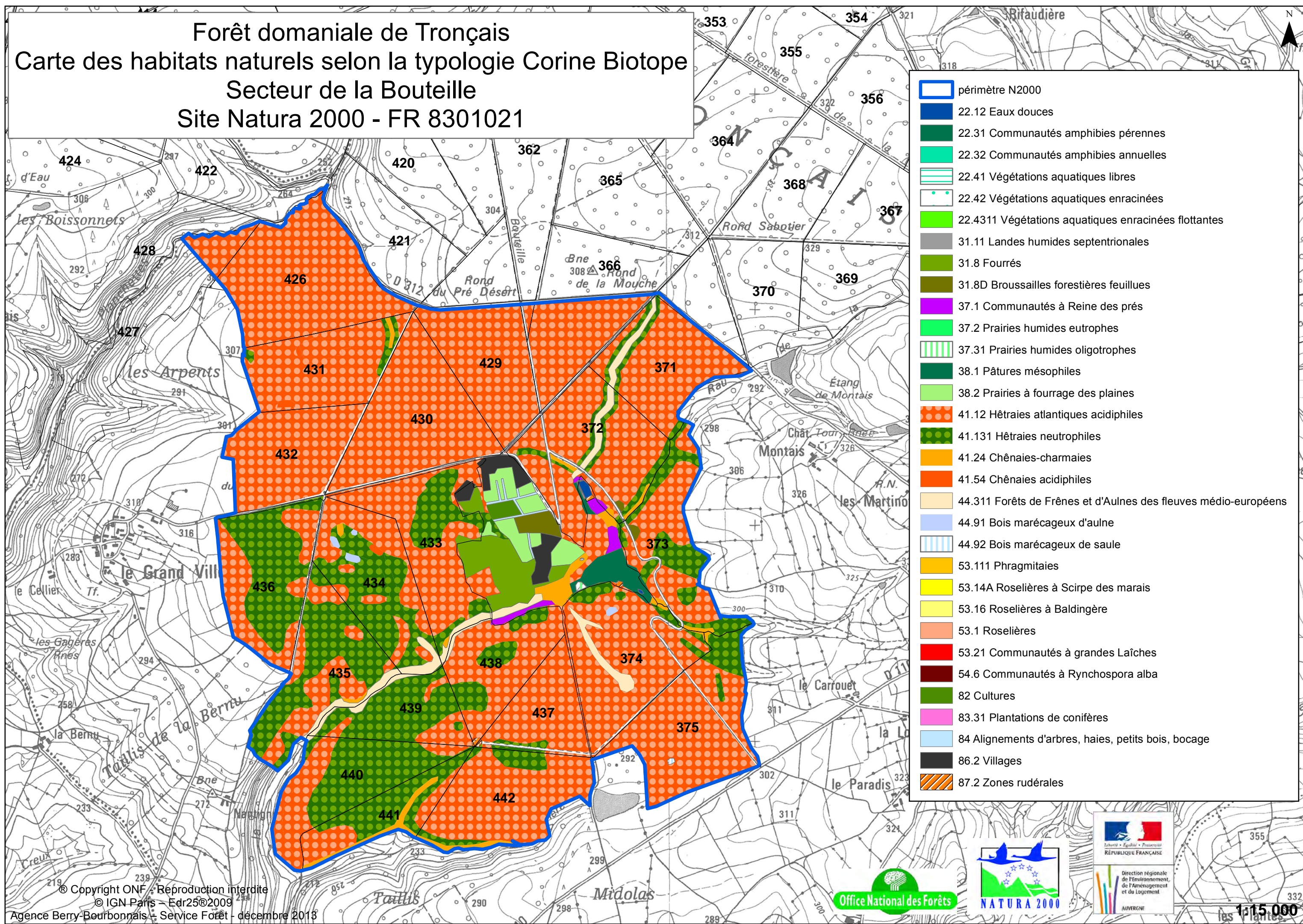


# Forêt domaniale de Tronçais

## Carte des habitats naturels selon la typologie Corine Biotope

### Secteur de la Bouteille

#### Site Natura 2000 - FR 8301021



-  périmètre N2000
-  22.12 Eaux douces
-  22.31 Communautés amphibies pérennes
-  22.32 Communautés amphibies annuelles
-  22.41 Végétations aquatiques libres
-  22.42 Végétations aquatiques enracinées
-  22.4311 Végétations aquatiques enracinées flottantes
-  31.11 Landes humides septentrionales
-  31.8 Fourrés
-  31.8D Broussailles forestières feuillues
-  37.1 Communautés à Reine des prés
-  37.2 Prairies humides eutrophes
-  37.31 Prairies humides oligotrophes
-  38.1 Pâtures mésophiles
-  38.2 Prairies à fourrage des plaines
-  41.12 Hêtraies atlantiques acidiphiles
-  41.131 Hêtraies neutrophiles
-  41.24 Chênaies-charmaies
-  41.54 Chênaies acidiphiles
-  44.311 Forêts de Frênes et d'Aulnes des fleuves médio-européens
-  44.91 Bois marécageux d'aulne
-  44.92 Bois marécageux de saule
-  53.111 Phragmitaies
-  53.14A Roselières à Scirpe des marais
-  53.16 Roselières à Baldingère
-  53.1 Roselières
-  53.21 Communautés à grandes Laïches
-  54.6 Communautés à Rynchospora alba
-  82 Cultures
-  83.31 Plantations de conifères
-  84 Alignements d'arbres, haies, petits bois, bocage
-  86.2 Villages
-  87.2 Zones rudérales

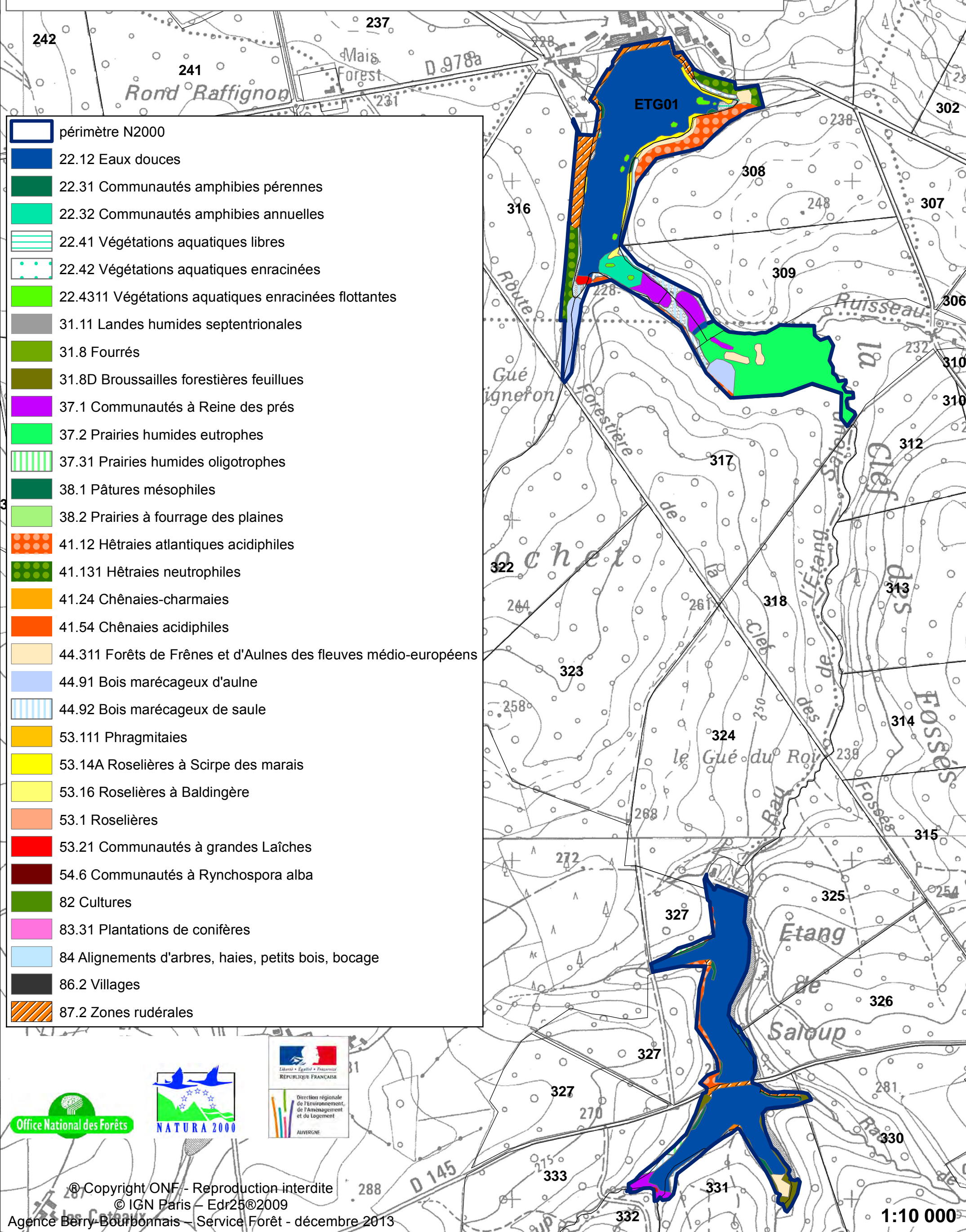


# Forêt domaniale de Tronçais

## Carte des habitats naturels selon la typologie Corine Biotope

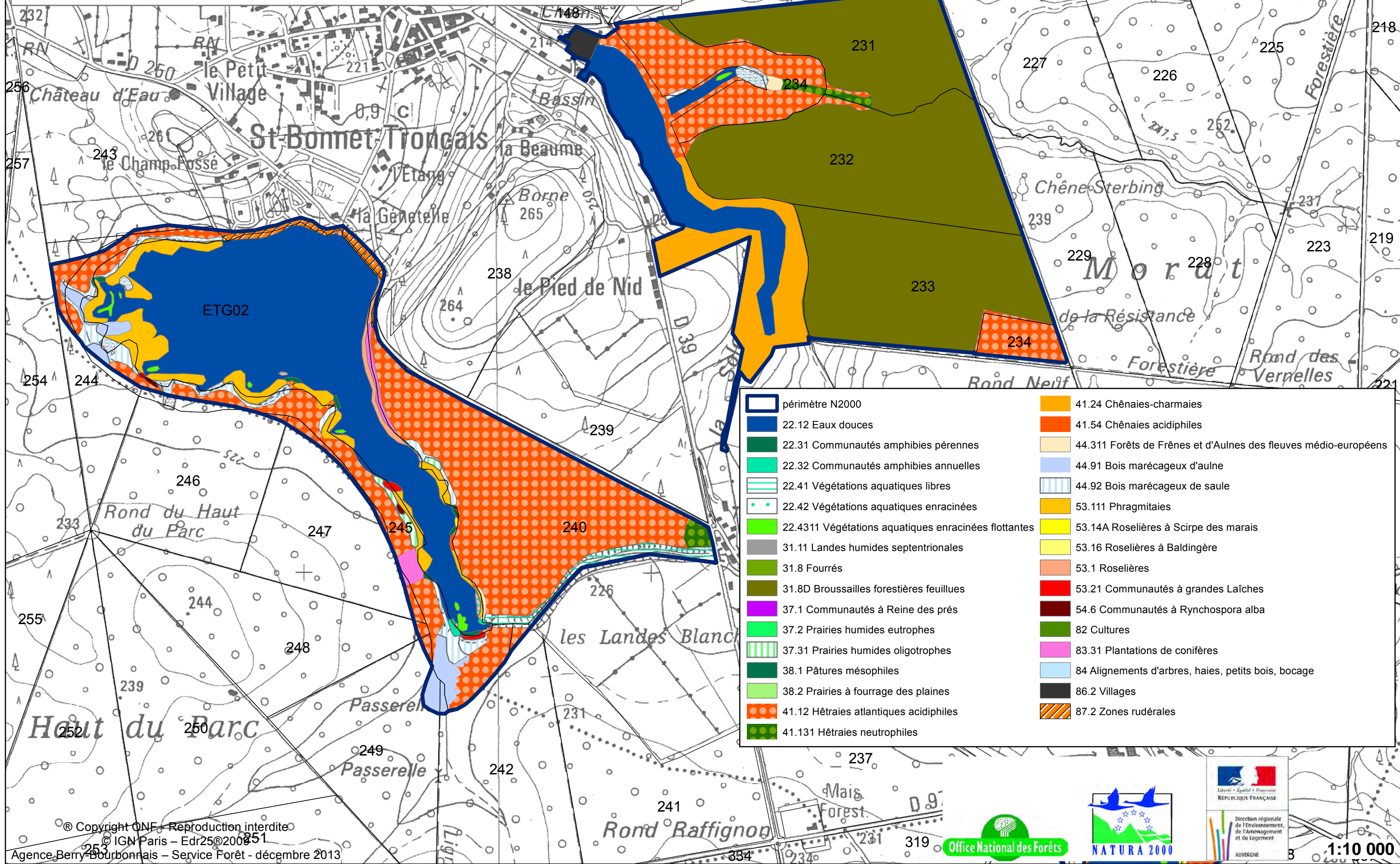
### Secteur de Tronçais - Saloup

### Site Natura 2000 - FR 8301021



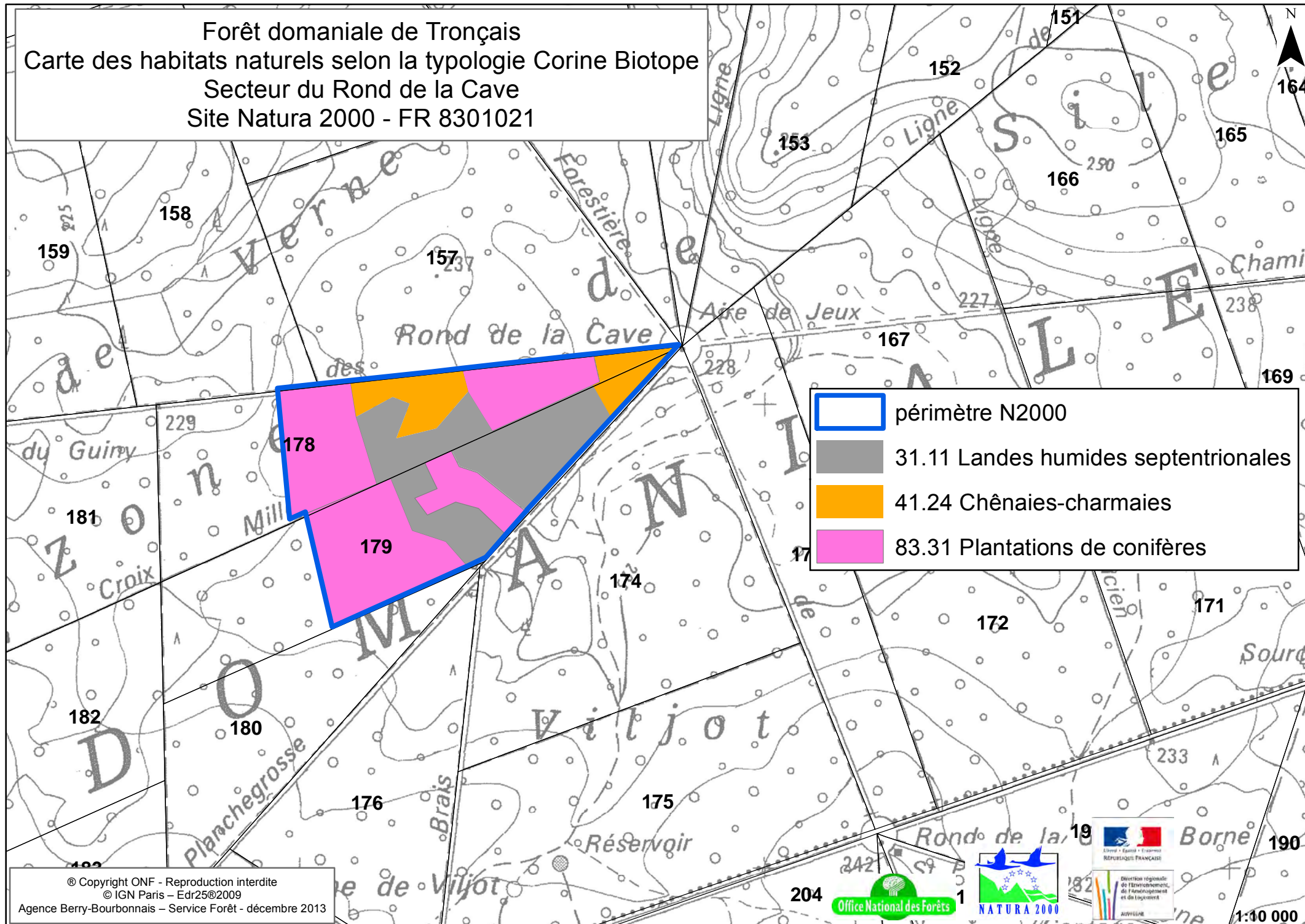


Forêt domaniale de Tronçais  
 Carte des habitats naturels selon la typologie Corine Biotope  
 Secteur de Saint-Bonnet-Tronçais  
 Site Natura 2000 - FR 8301021





Forêt domaniale de Tronçais  
 Carte des habitats naturels selon la typologie Corine Biotope  
 Secteur du Rond de la Cave  
 Site Natura 2000 - FR 8301021



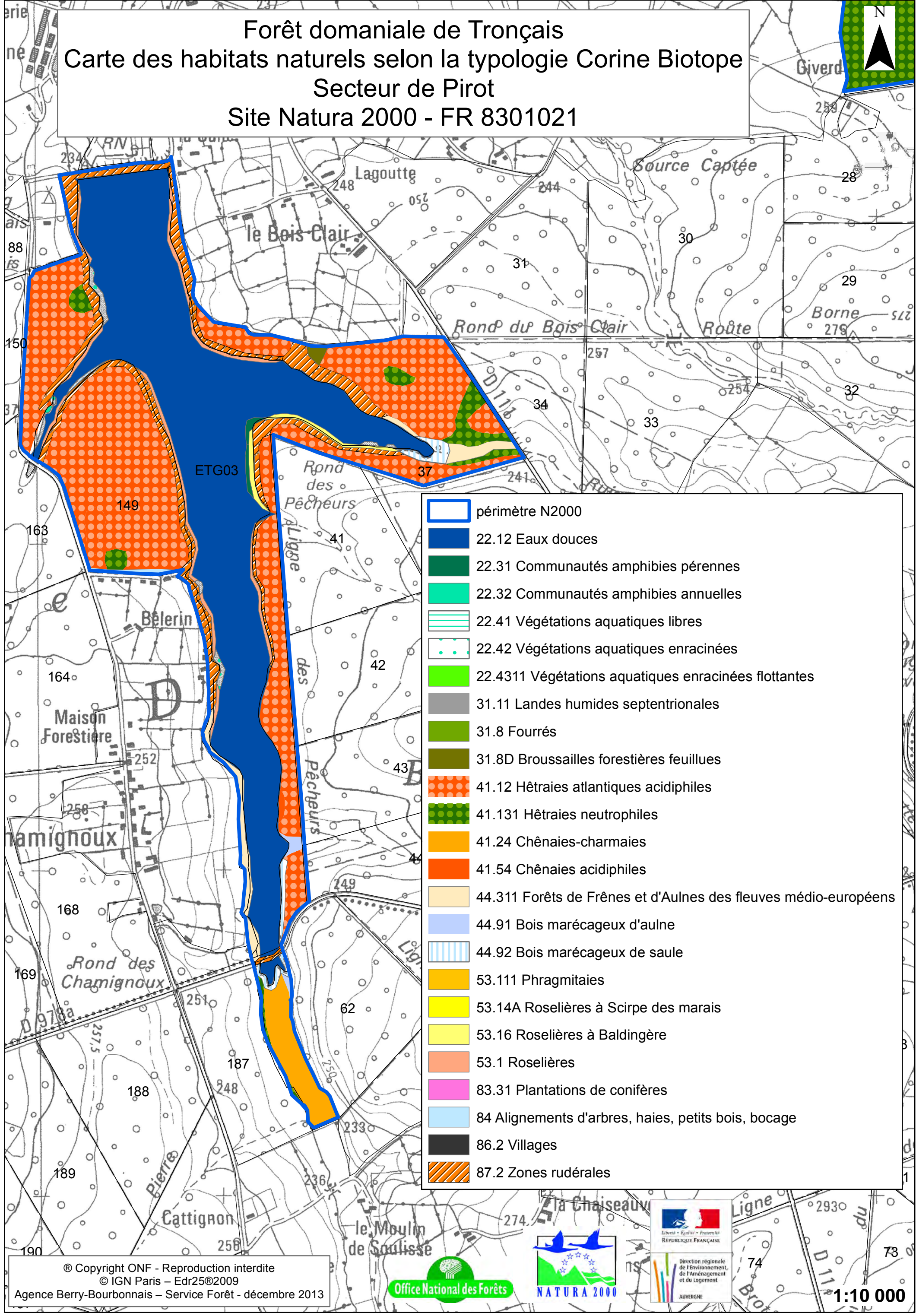




























# Forêt domaniale de Tronçais

## Carte des habitats naturels selon la typologie Corine Biotope

### Secteur de Pirot

### Site Natura 2000 - FR 8301021



-  périmètre N2000
-  22.12 Eaux douces
-  22.31 Communautés amphibiennes pérennes
-  22.32 Communautés amphibiennes annuelles
-  22.41 Végétations aquatiques libres
-  22.42 Végétations aquatiques enracinées
-  22.4311 Végétations aquatiques enracinées flottantes
-  31.11 Landes humides septentrionales
-  31.8 Fourrés
-  31.8D Broussailles forestières feuillues
-  41.12 Hêtraies atlantiques acidiphiles
-  41.131 Hêtraies neutrophiles
-  41.24 Chênaies-charmaies
-  41.54 Chênaies acidiphiles
-  44.311 Forêts de Frênes et d'Aulnes des fleuves médio-européens
-  44.91 Bois marécageux d'aulne
-  44.92 Bois marécageux de saule
-  53.111 Phragmitaies
-  53.14A Roselières à Scirpe des marais
-  53.16 Roselières à Baldingère
-  53.1 Roselières
-  83.31 Plantations de conifères
-  84 Alignements d'arbres, haies, petits bois, bocage
-  86.2 Villages
-  87.2 Zones rudérales

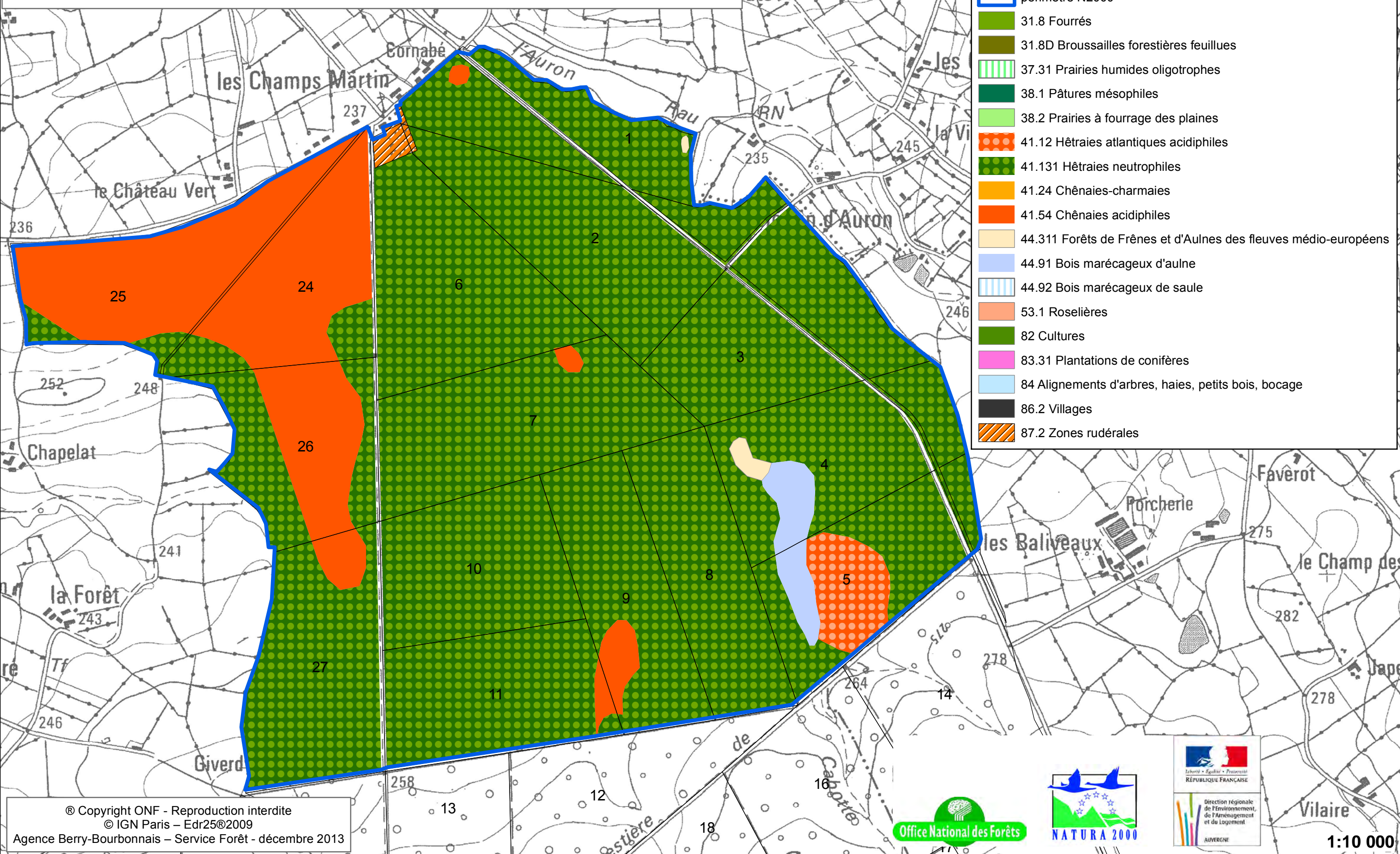
© Copyright ONF - Reproduction interdite  
 © IGN Paris - Edr25©2009  
 Agence Berry-Bourbonnais - Service Forêt - décembre 2013



1:10 000



Forêt domaniale de Tronçais  
 Carte des habitats naturels selon la typologie Corine Biotope  
 Secteur de Valigny  
 Site Natura 2000 - FR 8301021



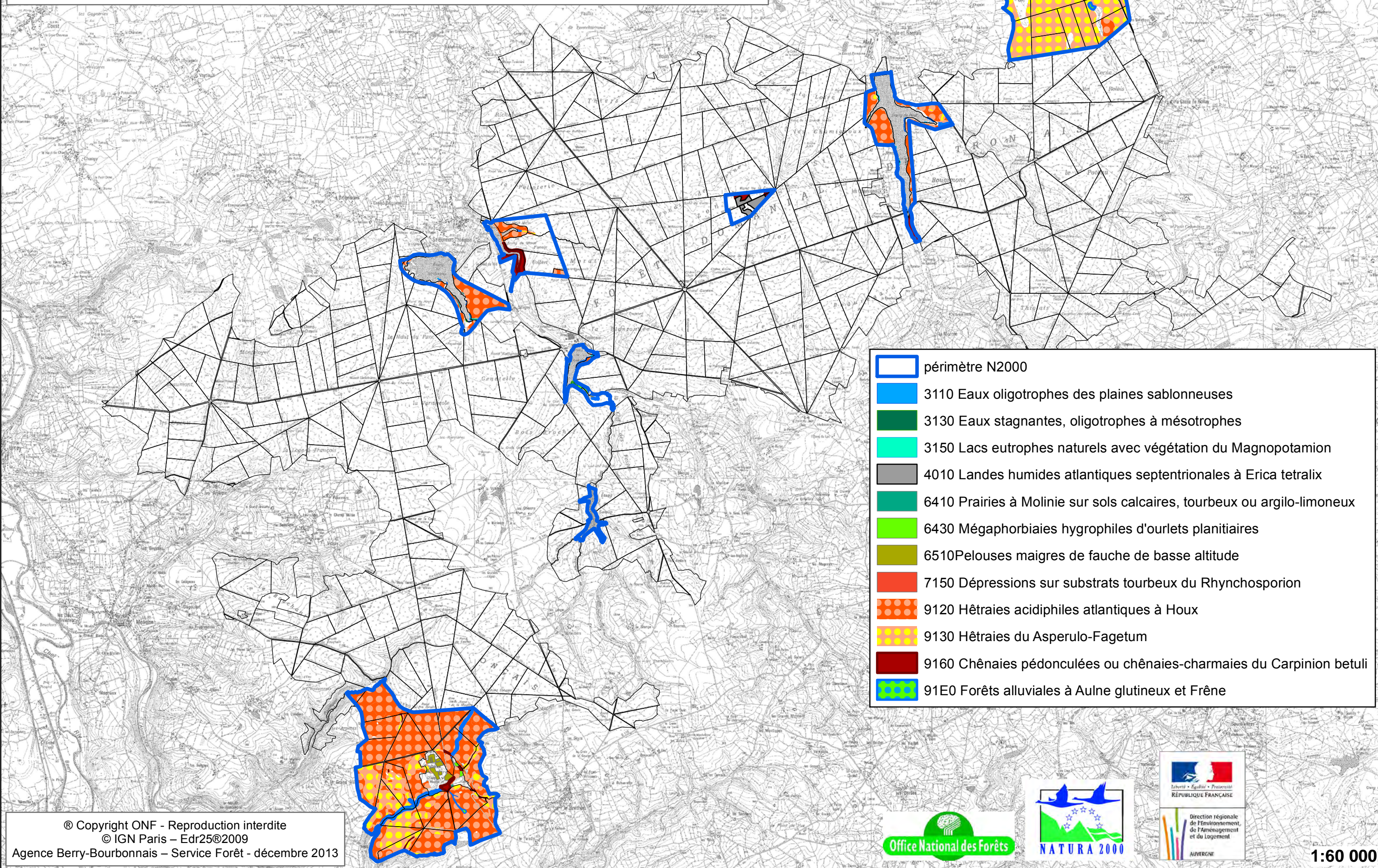
- périmètre N2000
- 31.8 Fourrés
- 31.8D Broussailles forestières feuillues
- 37.31 Prairies humides oligotrophes
- 38.1 Pâtures mésophiles
- 38.2 Prairies à fourrage des plaines
- 41.12 Hêtraies atlantiques acidiphiles
- 41.131 Hêtraies neutrophiles
- 41.24 Chênaies-charmaies
- 41.54 Chênaies acidiphiles
- 44.311 Forêts de Frênes et d'Aulnes des fleuves médio-européens
- 44.91 Bois marécageux d'aulne
- 44.92 Bois marécageux de saule
- 53.1 Roselières
- 82 Cultures
- 83.31 Plantations de conifères
- 84 Alignements d'arbres, haies, petits bois, bocage
- 86.2 Villages
- 87.2 Zones rudérales
















# Forêt domaniale de Tronçais

## Carte des habitats naturels selon la typologie Directive Habitats

### Site Natura 2000 - FR 8301021



-  périmètre N2000
-  3110 Eaux oligotrophes des plaines sablonneuses
-  3130 Eaux stagnantes, oligotrophes à mésotrophes
-  3150 Lacs eutrophes naturels avec végétation du Magnopotamion
-  4010 Landes humides atlantiques septentrionales à Erica tetralix
-  6410 Prairies à Molinie sur sols calcaires, tourbeux ou argilo-limoneux
-  6430 Mégaphorbiaies hygrophiles d'ourlets planitiaires
-  6510 Pelouses maigres de fauche de basse altitude
-  7150 Dépressions sur substrats tourbeux du Rhynchosporion
-  9120 Hêtraies acidiphiles atlantiques à Houx
-  9130 Hêtraies du Asperulo-Fagetum
-  9160 Chênaies pédonculées ou chênaies-charmaies du Carpinion betuli
-  91E0 Forêts alluviales à Aulne glutineux et Frêne

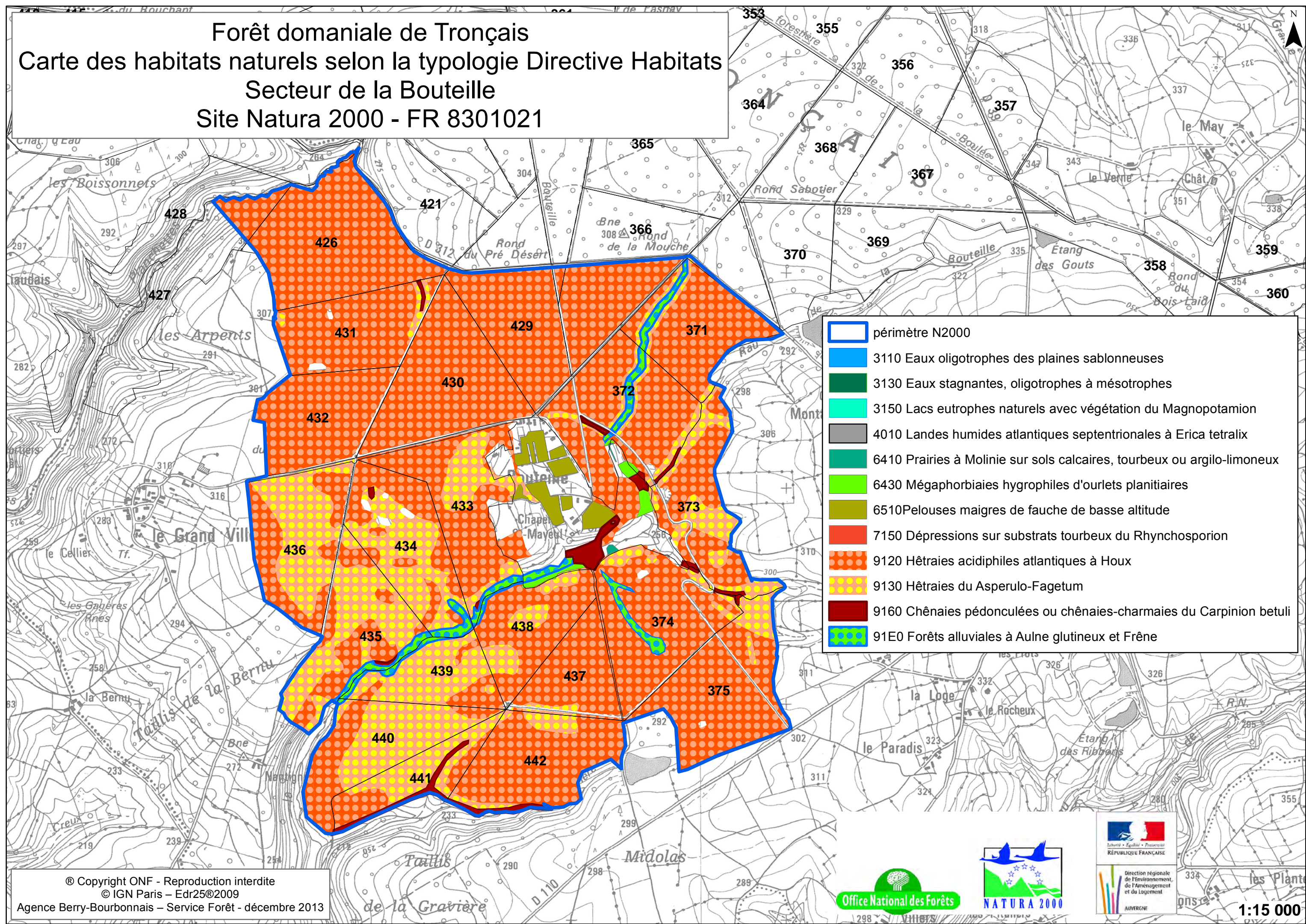
© Copyright ONF - Reproduction interdite  
 © IGN Paris – EDr25©2009  
 Agence Berry-Bourbonnais – Service Forêt - décembre 2013
















1:60 000



Forêt domaniale de Tronçais  
 Carte des habitats naturels selon la typologie Directive Habitats  
 Secteur de la Bouteille  
 Site Natura 2000 - FR 8301021



-  périmètre N2000
-  3110 Eaux oligotrophes des plaines sablonneuses
-  3130 Eaux stagnantes, oligotrophes à mésotrophes
-  3150 Lacs eutrophes naturels avec végétation du Magnopotamion
-  4010 Landes humides atlantiques septentrionales à Erica tetralix
-  6410 Prairies à Molinie sur sols calcaires, tourbeux ou argilo-limoneux
-  6430 Mégaphorbiaies hygrophiles d'ourlets planitiaires
-  6510 Pelouses maigres de fauche de basse altitude
-  7150 Dépressions sur substrats tourbeux du Rhynchosporion
-  9120 Hêtraies acidiphiles atlantiques à Houx
-  9130 Hêtraies du Asperulo-Fagetum
-  9160 Chênaies pédonculées ou chênaies-charmaies du Carpinion betuli
-  91E0 Forêts alluviales à Aulne glutineux et Frêne

© Copyright ONF - Reproduction interdite  
 © IGN Paris – Edr25©2009  
 Agence Berry-Bourbonnais – Service Forêt - décembre 2013

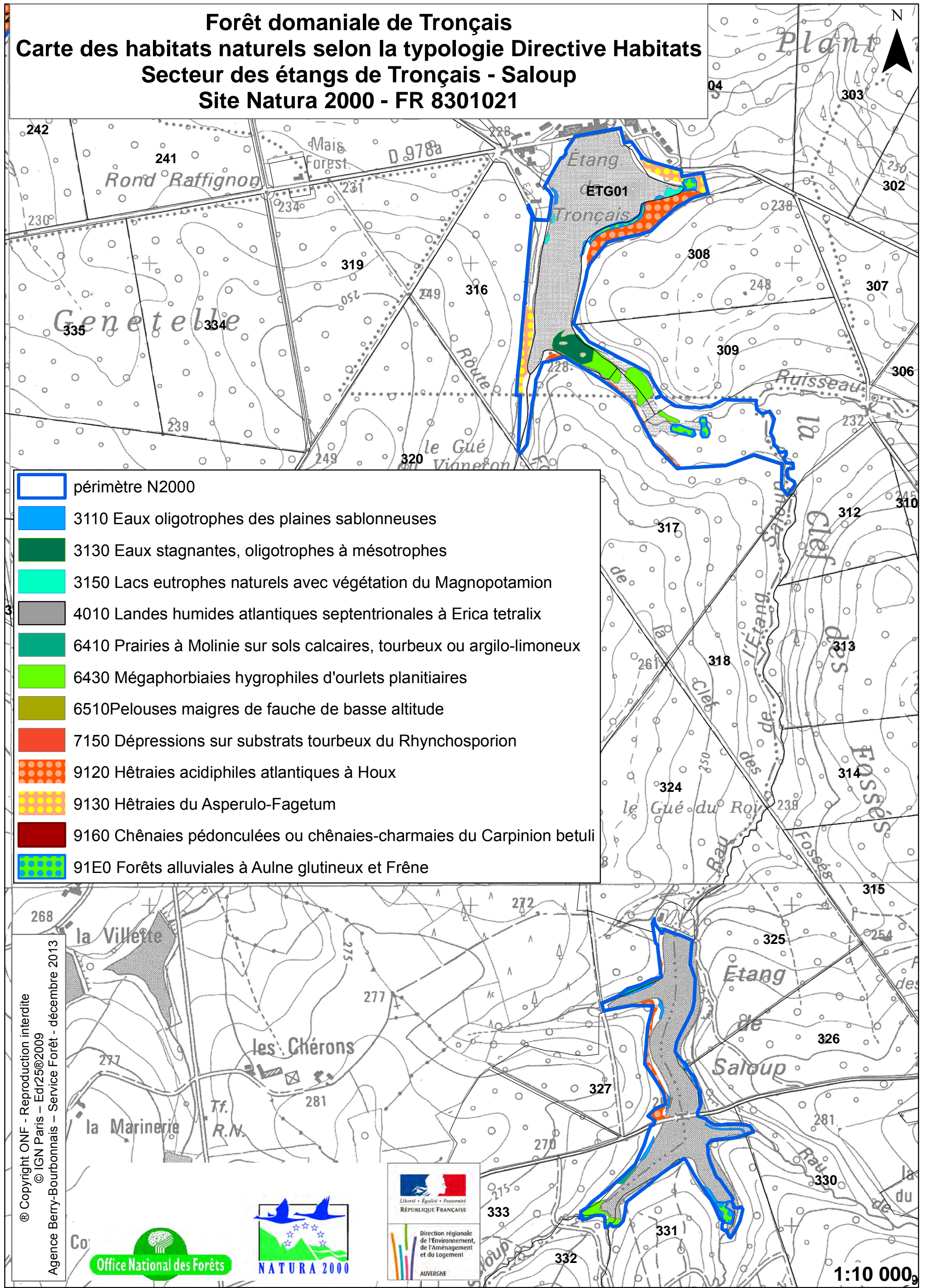















1:15 000



# Forêt domaniale de Tronçais

## Carte des habitats naturels selon la typologie Directive Habitats Secteur des étangs de Tronçais - Saloup Site Natura 2000 - FR 8301021



-  périmètre N2000
-  3110 Eaux oligotrophes des plaines sablonneuses
-  3130 Eaux stagnantes, oligotrophes à mésotrophes
-  3150 Lacs eutrophes naturels avec végétation du Magnopotamion
-  4010 Landes humides atlantiques septentrionales à Erica tetralix
-  6410 Prairies à Molinie sur sols calcaires, tourbeux ou argilo-limoneux
-  6430 Mégaphorbiaies hygrophiles d'ourlets planitiaires
-  6510 Pelouses maigres de fauche de basse altitude
-  7150 Dépressions sur substrats tourbeux du Rhynchosporion
-  9120 Hêtraies acidiphiles atlantiques à Houx
-  9130 Hêtraies du Asperulo-Fagetum
-  9160 Chênaies pédonculées ou chênaies-charmaies du Carpinion betuli
-  91E0 Forêts alluviales à Aulne glutineux et Frêne














© Copyright ONF - Reproduction interdite  
© IGN Paris - Edr25©2009  
Agence Berry-Bourbonnais - Service Forêt - décembre 2013

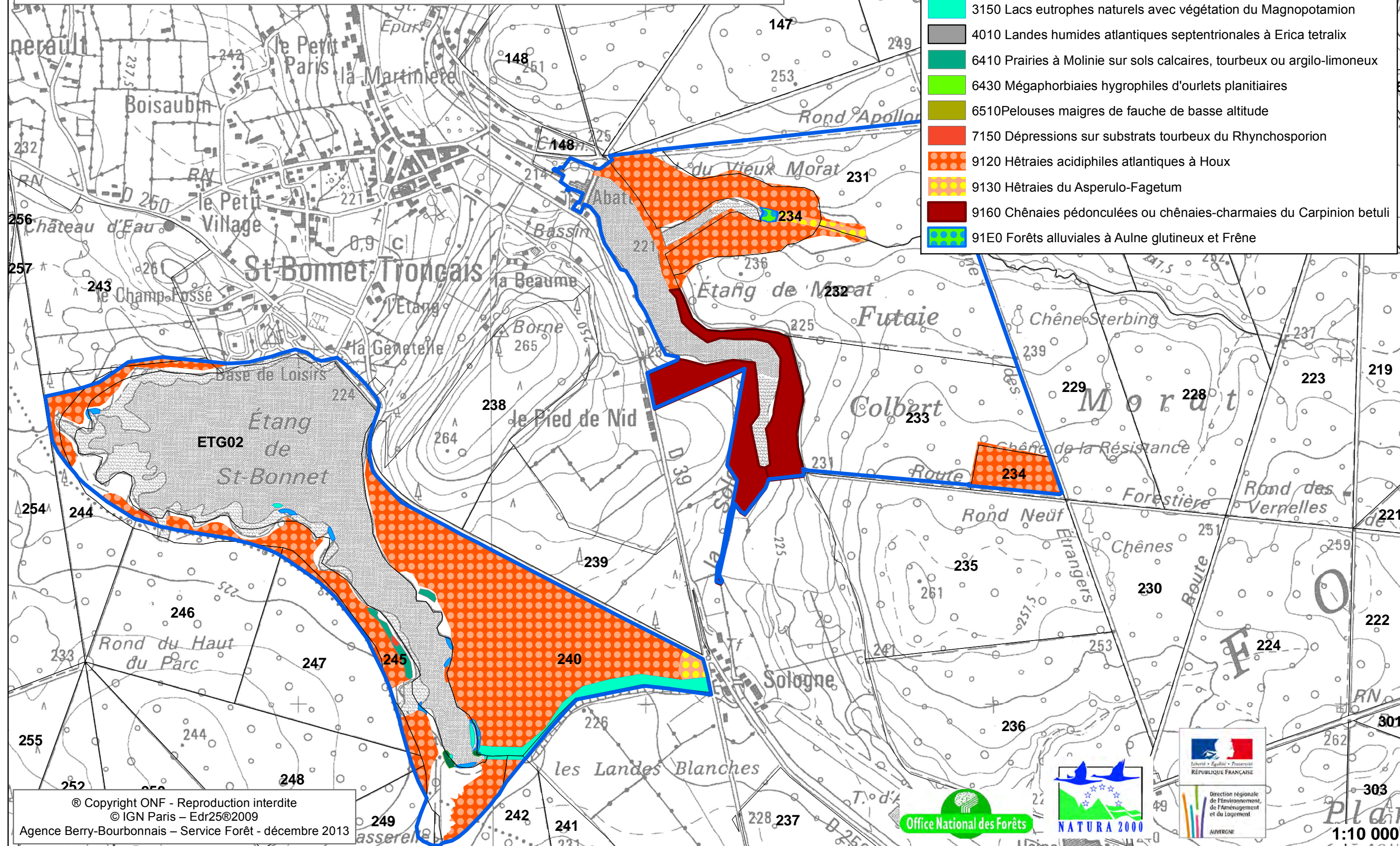


1:10 000



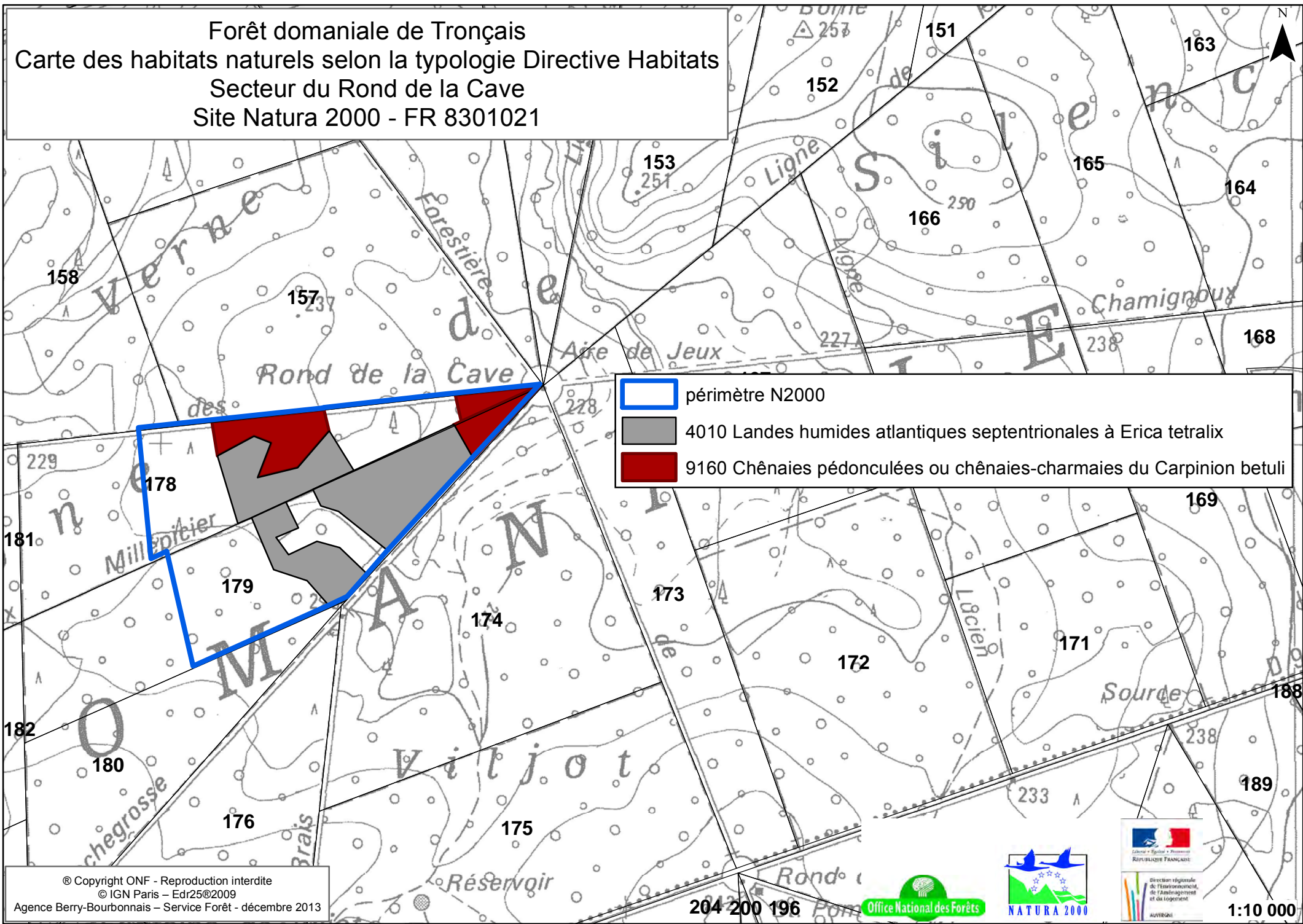
Forêt domaniale de Tronçais  
 Carte des habitats naturels selon la typologie Directive Habitats  
 Secteur de Saint-Bonnet  
 Site Natura 2000 - FR 8301021




-  périmètre N2000
-  3110 Eaux oligotrophes des plaines sablonneuses
-  3130 Eaux stagnantes, oligotrophes à mésotrophes
-  3150 Lacs eutrophes naturels avec végétation du Magnopotamion
-  4010 Landes humides atlantiques septentrionales à Erica tetralix
-  6410 Prairies à Molinie sur sols calcaires, tourbeux ou argilo-limoneux
-  6430 Mégaphorbiaies hygrophiles d'ourlets planitiaires
-  6510 Pelouses maigres de fauche de basse altitude
-  7150 Dépressions sur substrats tourbeux du Rhynchosporion
-  9120 Hêtraies acidiphiles atlantiques à Houx
-  9130 Hêtraies du Asperulo-Fagetum
-  9160 Chênaies pédonculées ou chênaies-charmaies du Carpinion betuli
-  91E0 Forêts alluviales à Aulne glutineux et Frêne





Forêt domaniale de Tronçais  
 Carte des habitats naturels selon la typologie Directive Habitats  
 Secteur du Rond de la Cave  
 Site Natura 2000 - FR 8301021



-  périmètre N2000
-  4010 Landes humides atlantiques septentrionales à Erica tetralix
-  9160 Chênaies pédonculées ou chênaies-charmaies du Carpinion betuli

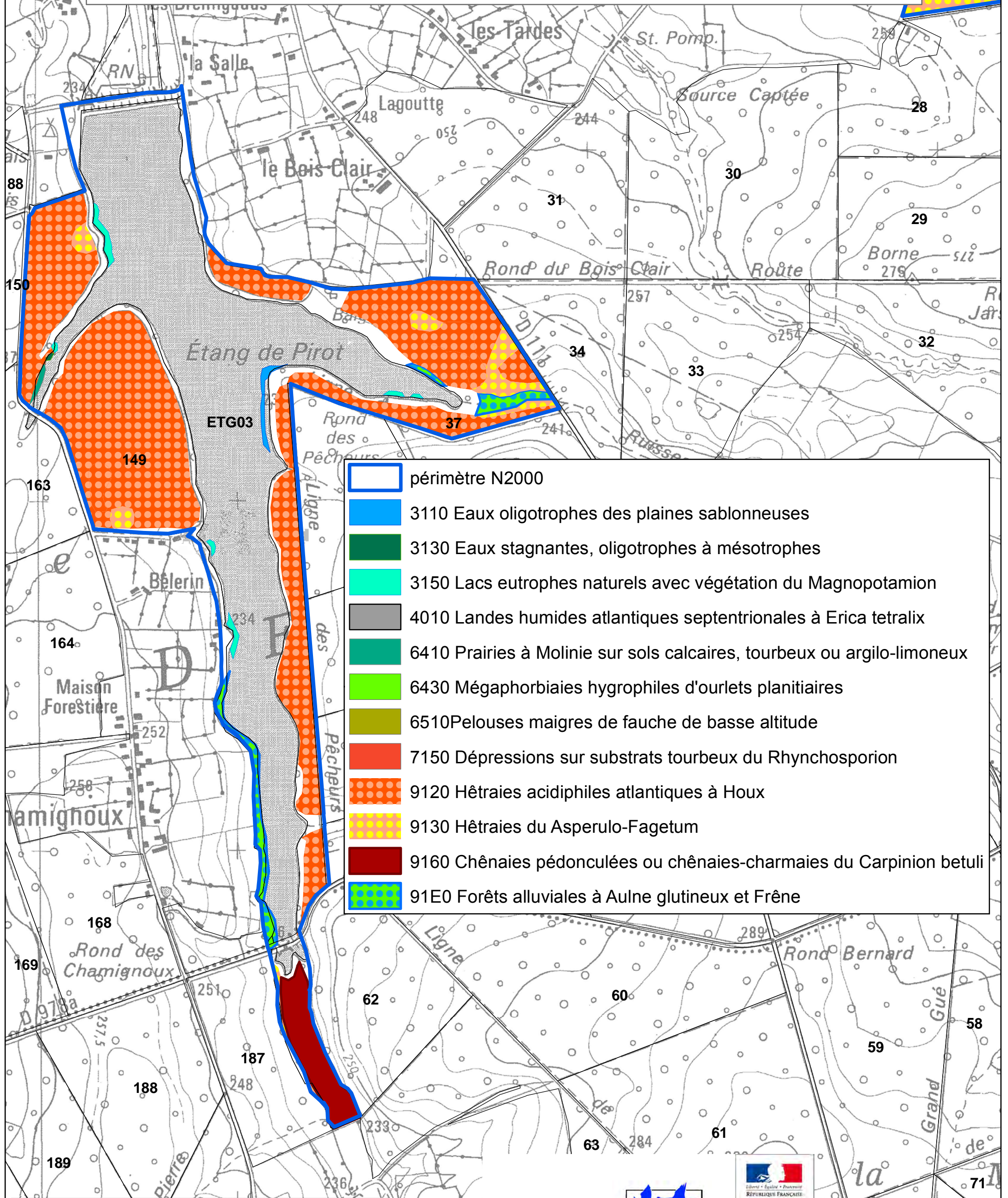















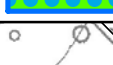
# Forêt domaniale de Tronçais

## Carte des habitats naturels selon la typologie Directive Habitats

### Secteur de Pirot

### Site Natura 2000 - FR 8301021



-  périmètre N2000
-  3110 Eaux oligotrophes des plaines sablonneuses
-  3130 Eaux stagnantes, oligotrophes à mésotrophes
-  3150 Lacs eutrophes naturels avec végétation du Magnopotamion
-  4010 Landes humides atlantiques septentrionales à Erica tetralix
-  6410 Prairies à Molinie sur sols calcaires, tourbeux ou argilo-limoneux
-  6430 Mégaphorbiaies hygrophiles d'ourlets planitiaires
-  6510 Pelouses maigres de fauche de basse altitude
-  7150 Dépressions sur substrats tourbeux du Rhynchosporion
-  9120 Hêtraies acidiphiles atlantiques à Houx
-  9130 Hêtraies du Asperulo-Fagetum
-  9160 Chênaies pédonculées ou chênaies-charmaies du Carpinion betuli
-  91E0 Forêts alluviales à Aulne glutineux et Frêne

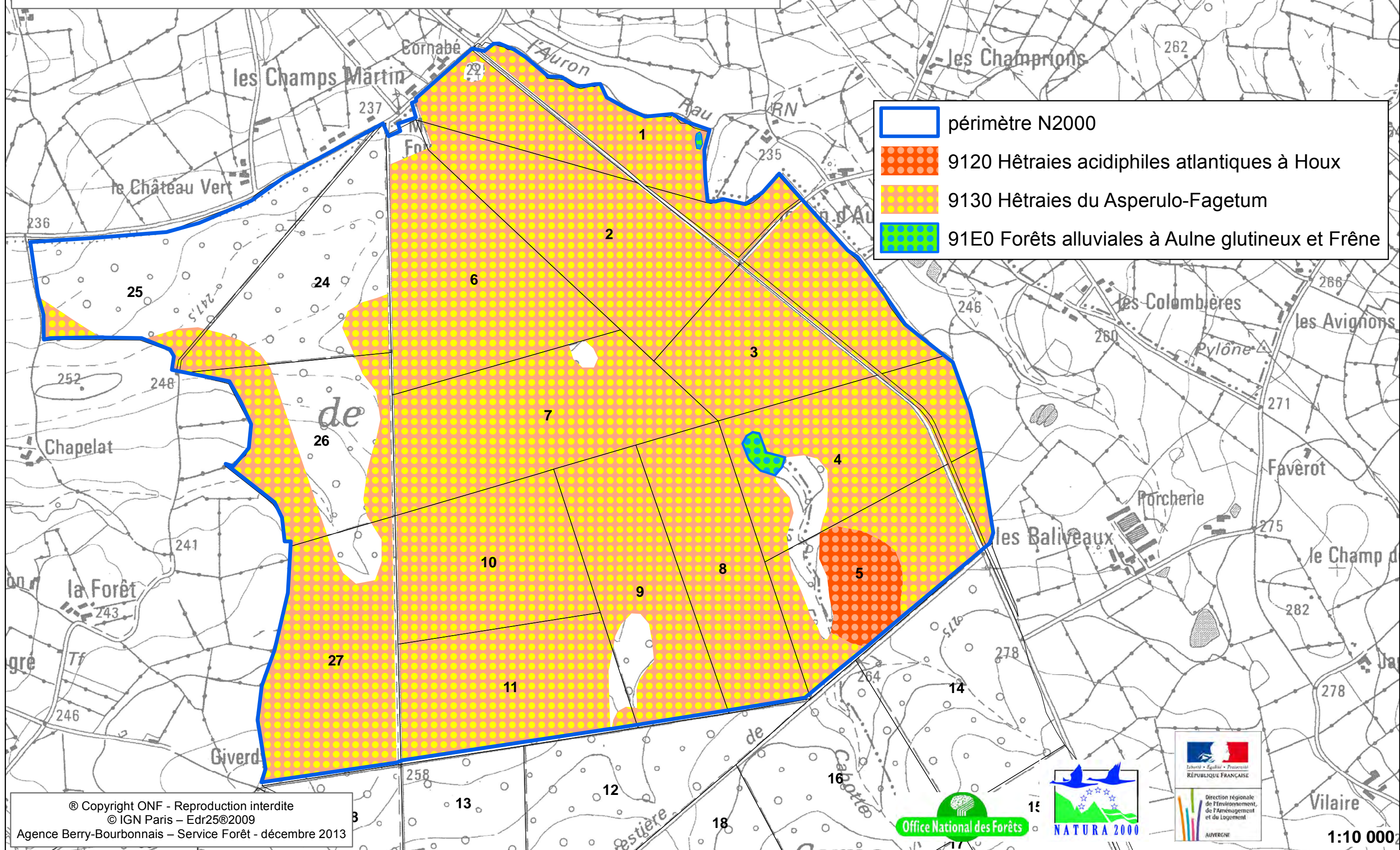
© Copyright ONF - Reproduction interdite  
 © IGN Paris – Edr25©2009  
 Agence Berry-Bourbonnais – Service Forêt - décembre 2013



1:10 000



Forêt domaniale de Tronçais  
Carte des habitats naturels selon la typologie Directive Habitats  
Secteur de Valigny  
Site Natura 2000 - FR 8301021

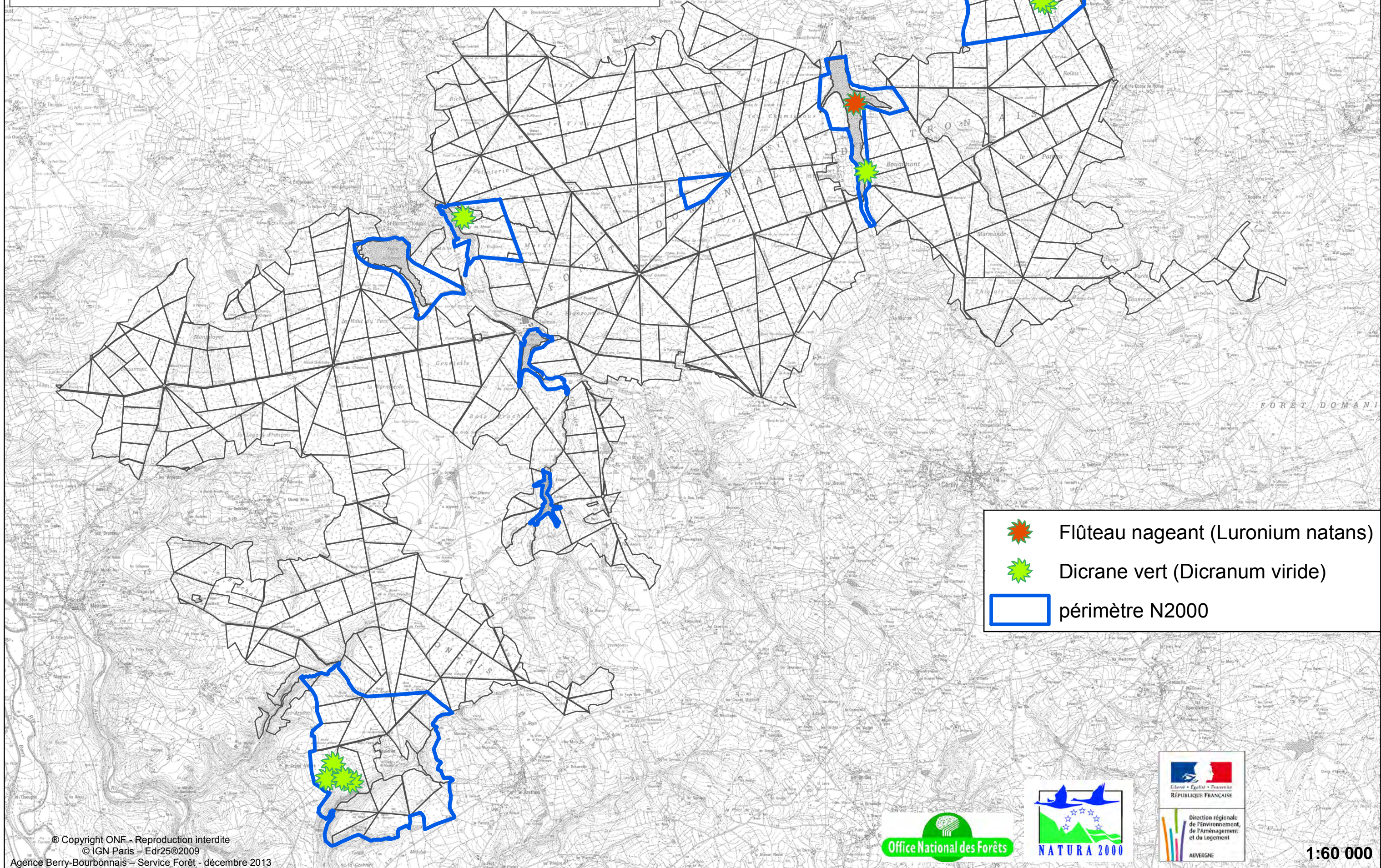







# Forêt de Tronçais

## Carte des espèces végétales d'intérêt communautaire

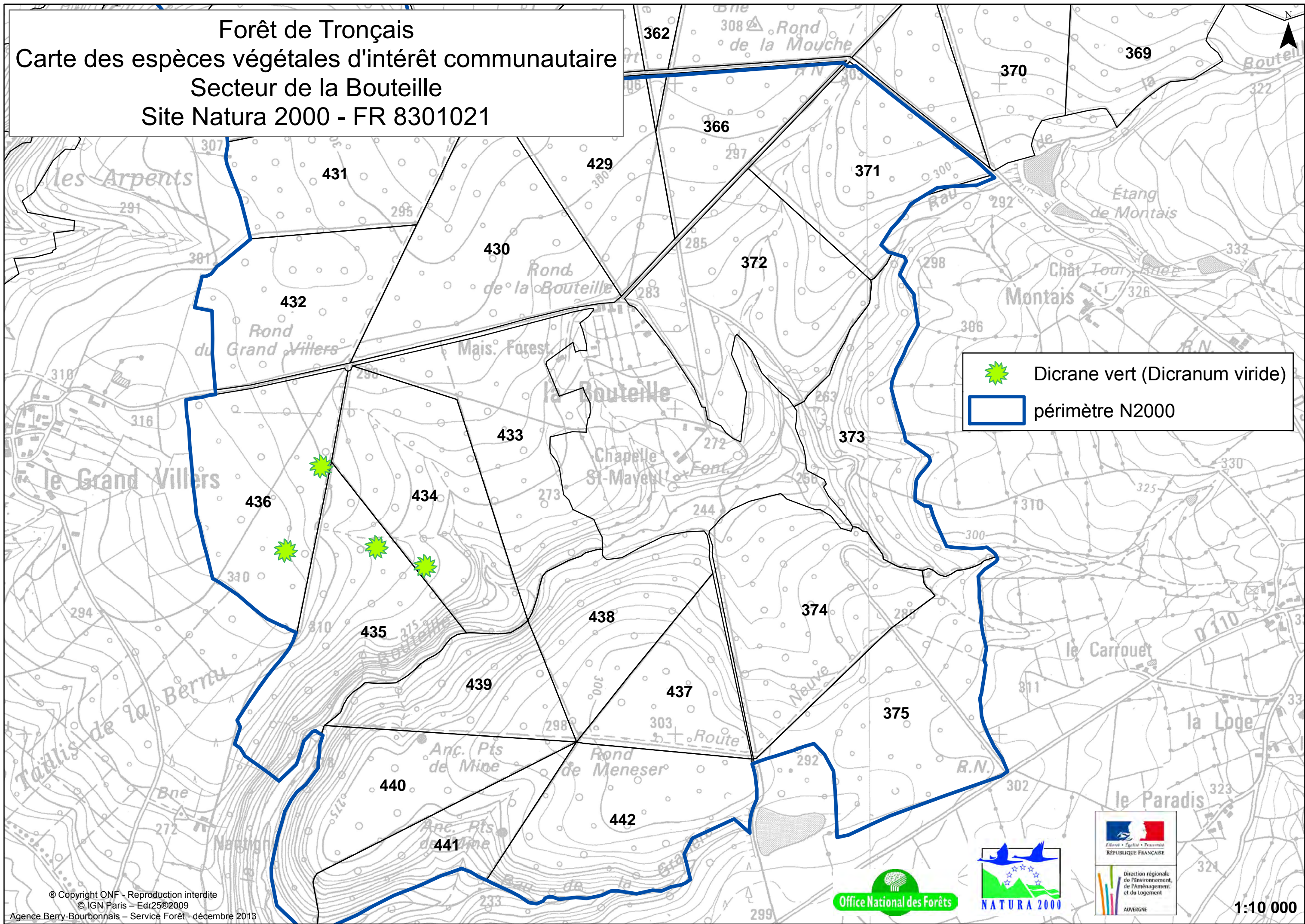
### Site Natura 2000 - FR 8301021



-  Flûteau nageant (*Luronium natans*)
-  Dicrane vert (*Dicranum viride*)
-  périmètre N2000

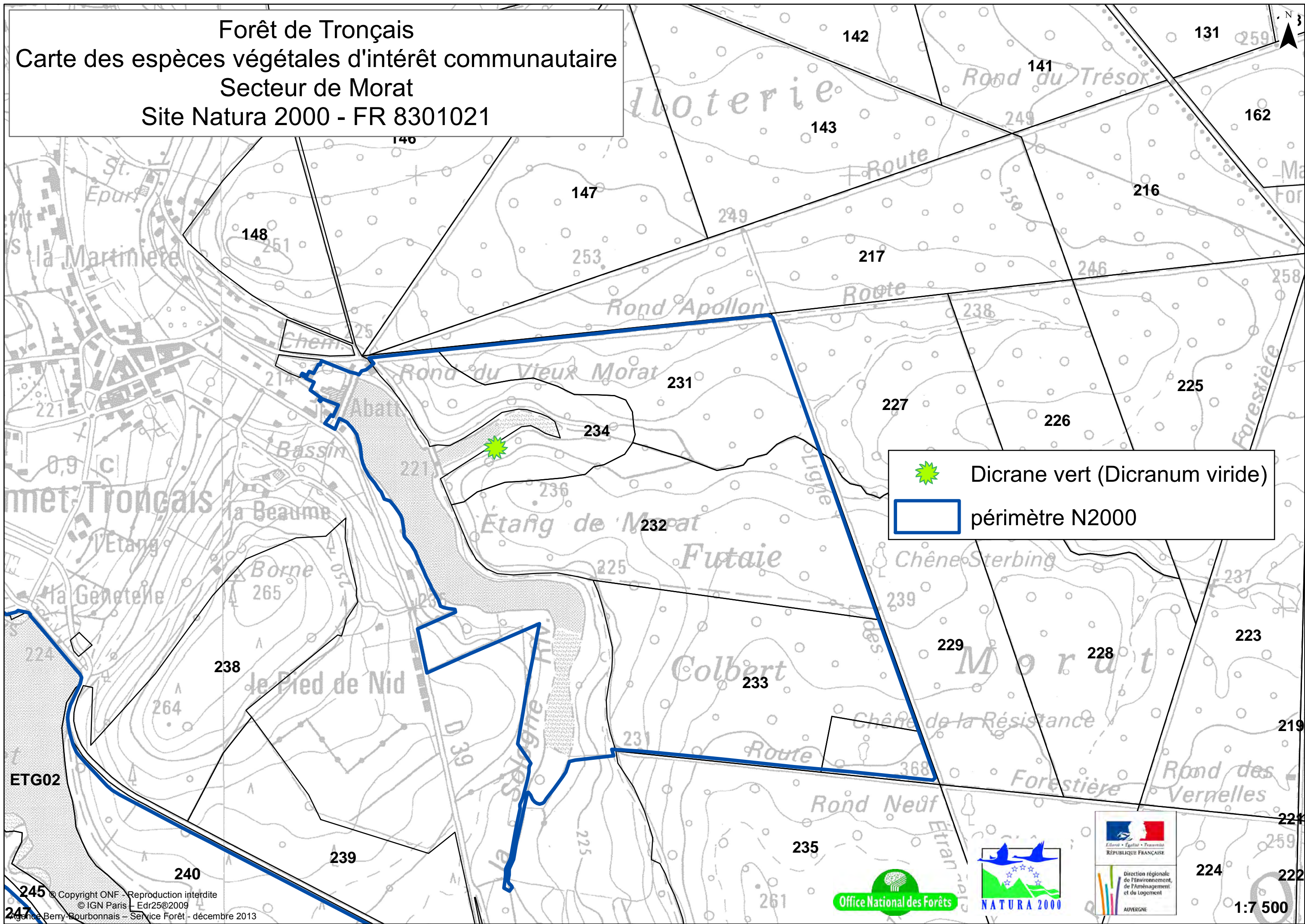


Forêt de Tronçais  
Carte des espèces végétales d'intérêt communautaire  
Secteur de la Bouteille  
Site Natura 2000 - FR 8301021



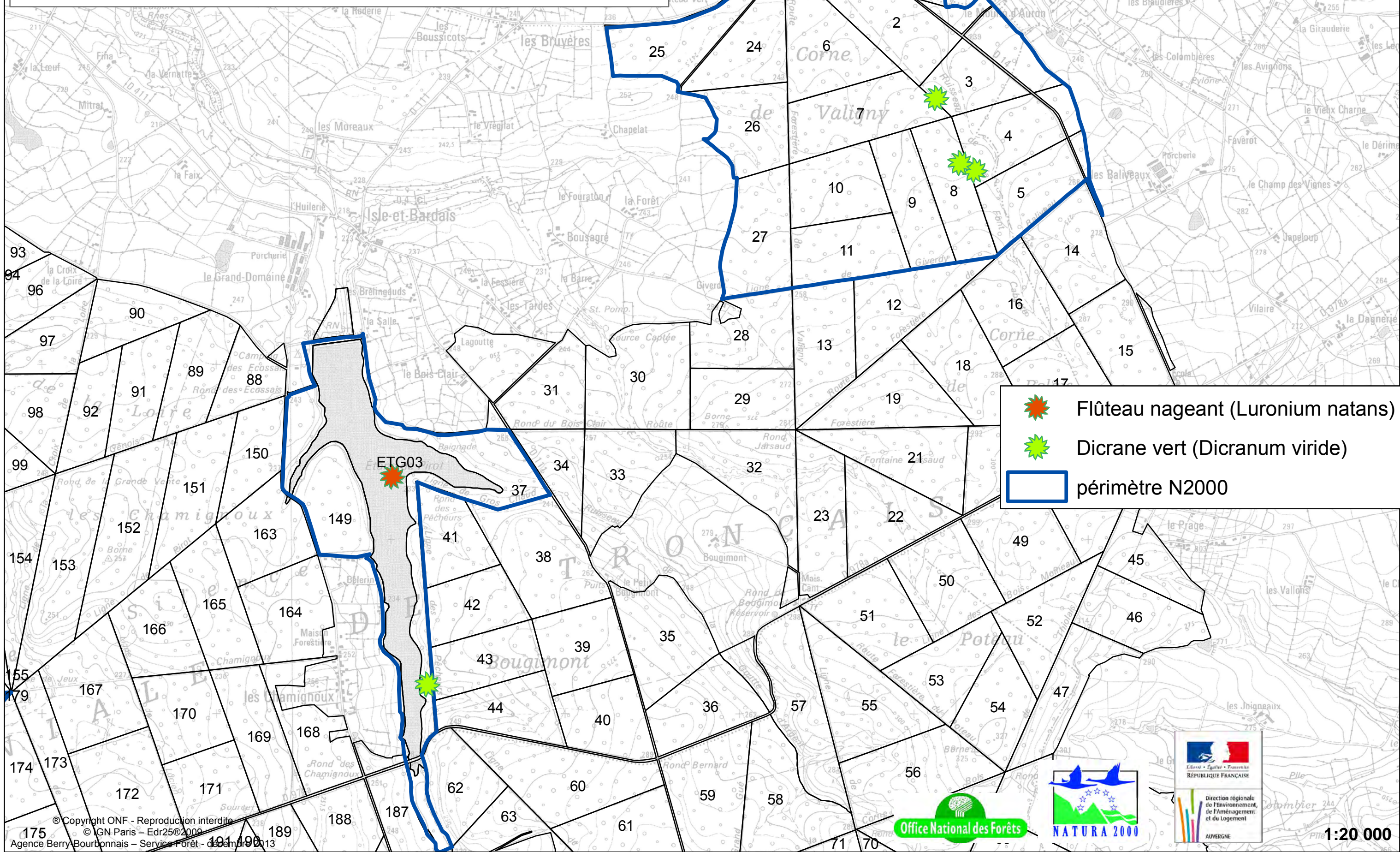





Forêt de Tronçais  
 Carte des espèces végétales d'intérêt communautaire  
 Secteur de Morat  
 Site Natura 2000 - FR 8301021





Forêt de Tronçais  
 Carte des espèces végétales d'intérêt communautaire  
 Secteur de Pirot - Valigny  
 Site Natura 2000 - FR 8301021



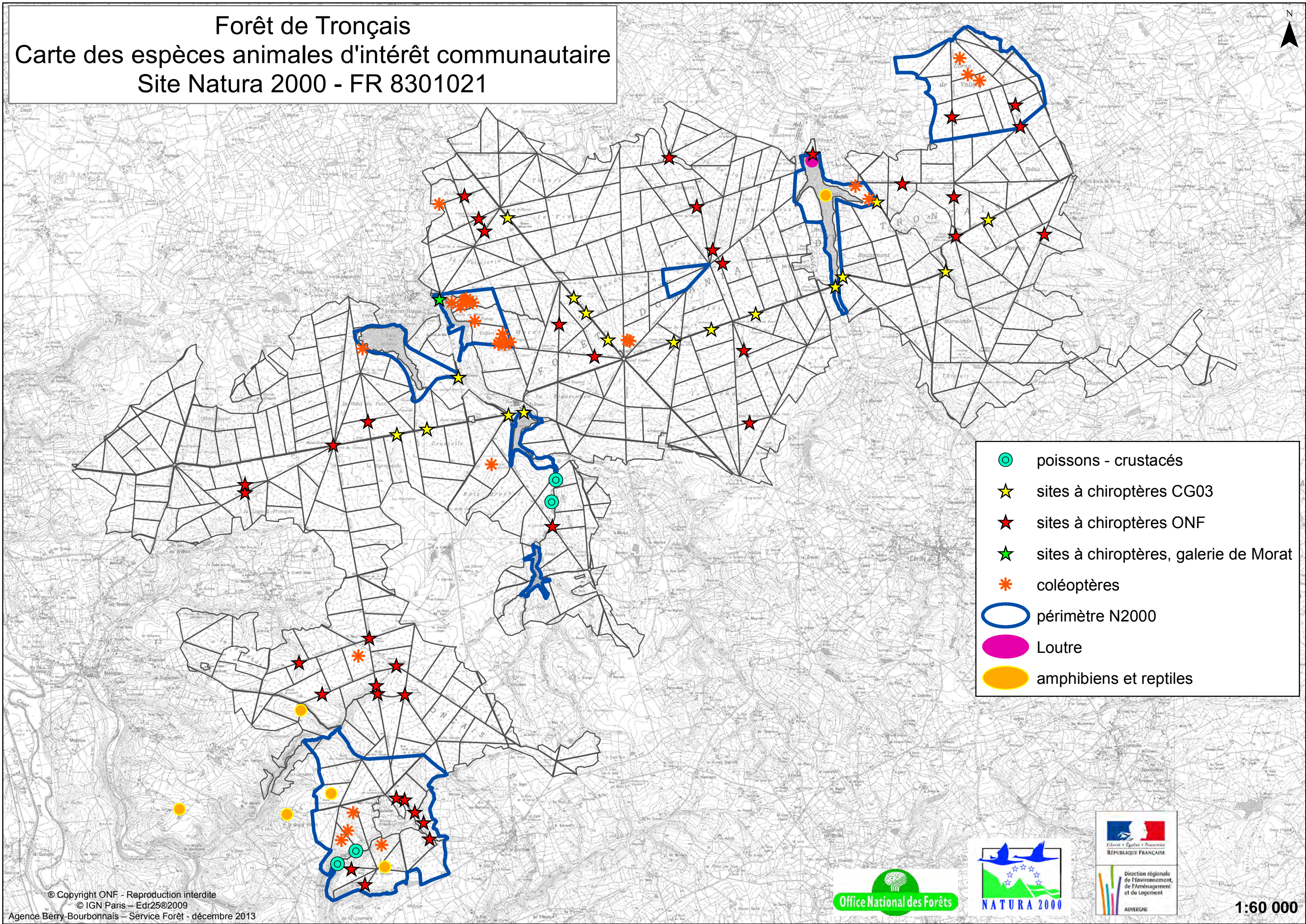
-  Flûteau nageant (*Luronium natans*)
-  Dicrane vert (*Dicranum viride*)
-  périmètre N2000











# Forêt de Tronçais

## Carte des espèces animales d'intérêt communautaire

### Site Natura 2000 - FR 8301021



-  poissons - crustacés
-  sites à chiroptères CG03
-  sites à chiroptères ONF
-  sites à chiroptères, galerie de Morat
-  coléoptères
-  périmètre N2000
-  Loutre
-  amphibiens et reptiles











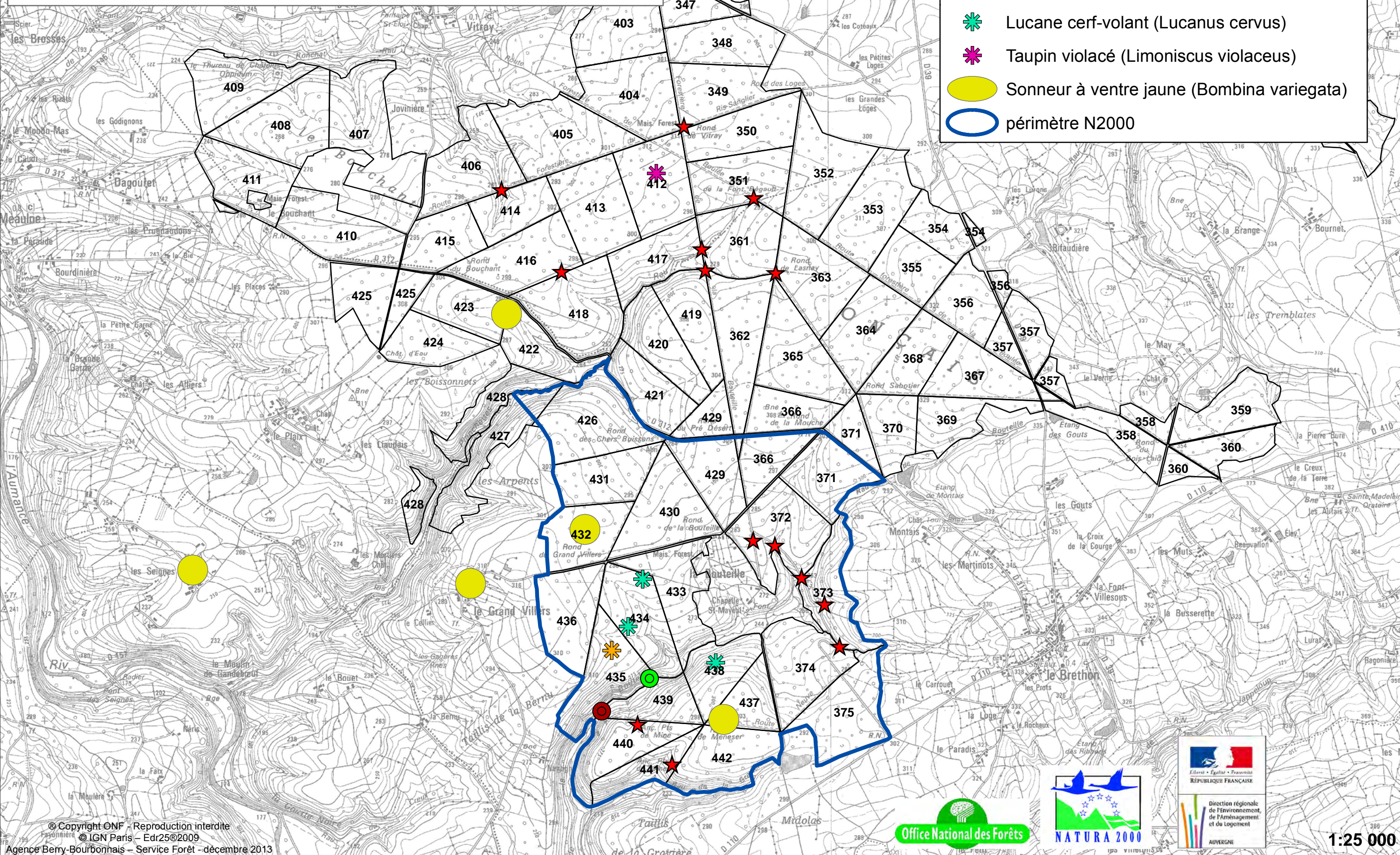
# Forêt de Tronçais

## Carte des espèces animales d'intérêt communautaire

### Secteur de la Bouteille

#### Site Natura 2000 - FR 8301021

-  Ecrevisse à pattes blanches
-  Chabot
-  sites à chiroptères ONF
-  Grand capricorne du chêne (*Cerambyx cerdo*)
-  Lucane cerf-volant (*Lucanus cervus*)
-  Taupin violacé (*Limoniscus violaceus*)
-  Sonneur à ventre jaune (*Bombina variegata*)
-  périmètre N2000















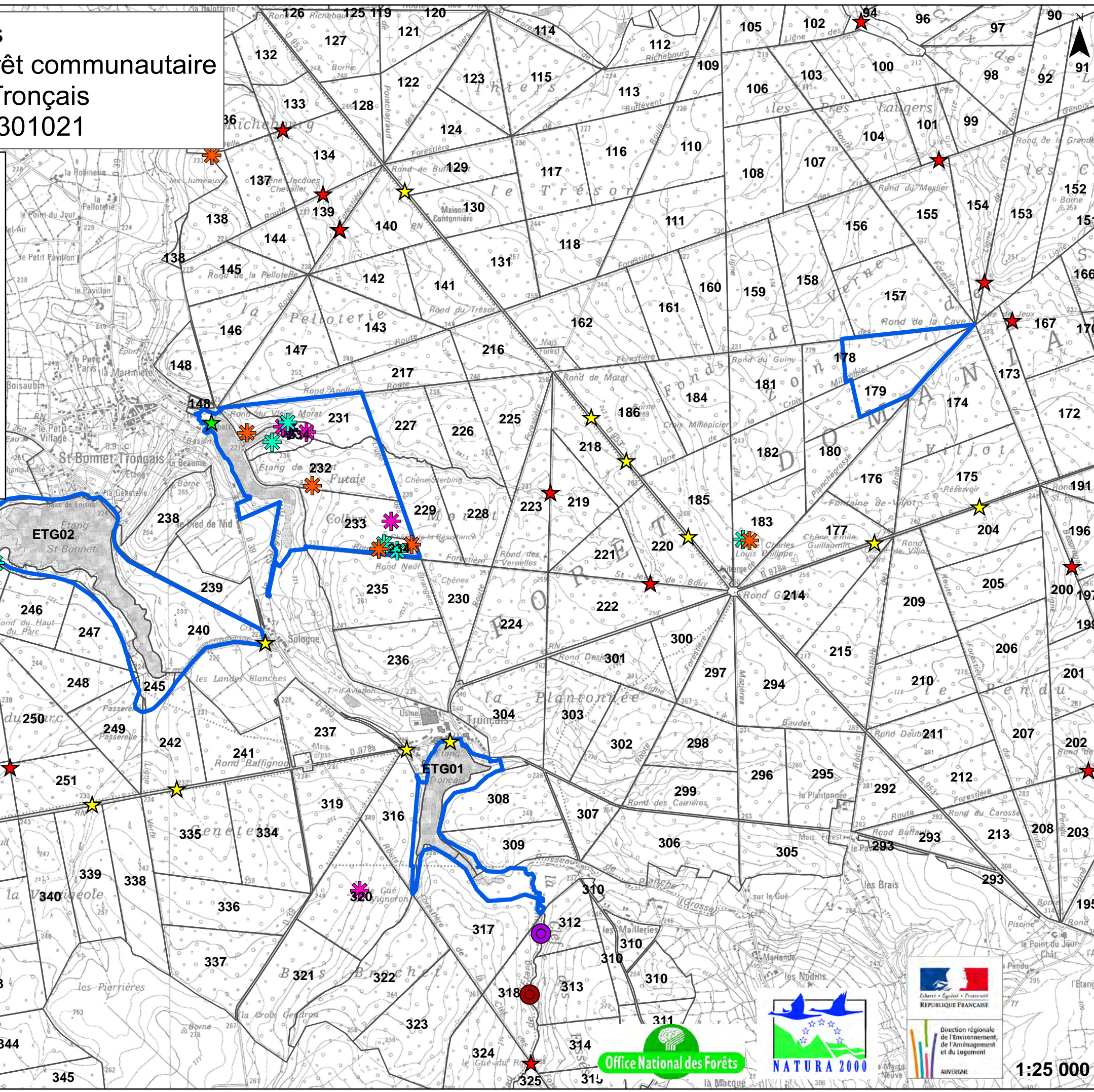
# Forêt de Tronçais

## Carte des espèces animales d'intérêt communautaire

### Secteur Saint-Bonnet - Tronçais

#### Site Natura 2000 - FR 8301021

-  Chabot
-  Lamproie
-  sites à chiroptères CG03
-  sites à chiroptères ONF
-  sites à chiroptères, galerie de Morat
-  Grand capricorne du chêne (*Cerambyx cerdo*)
-  Lucane cerf-volant (*Lucanus cervus*)
-  Pique-prune (*Osmoderma eremita*)
-  Taupin violacé (*Limoniscus violaceus*)
-  périmètre N2000














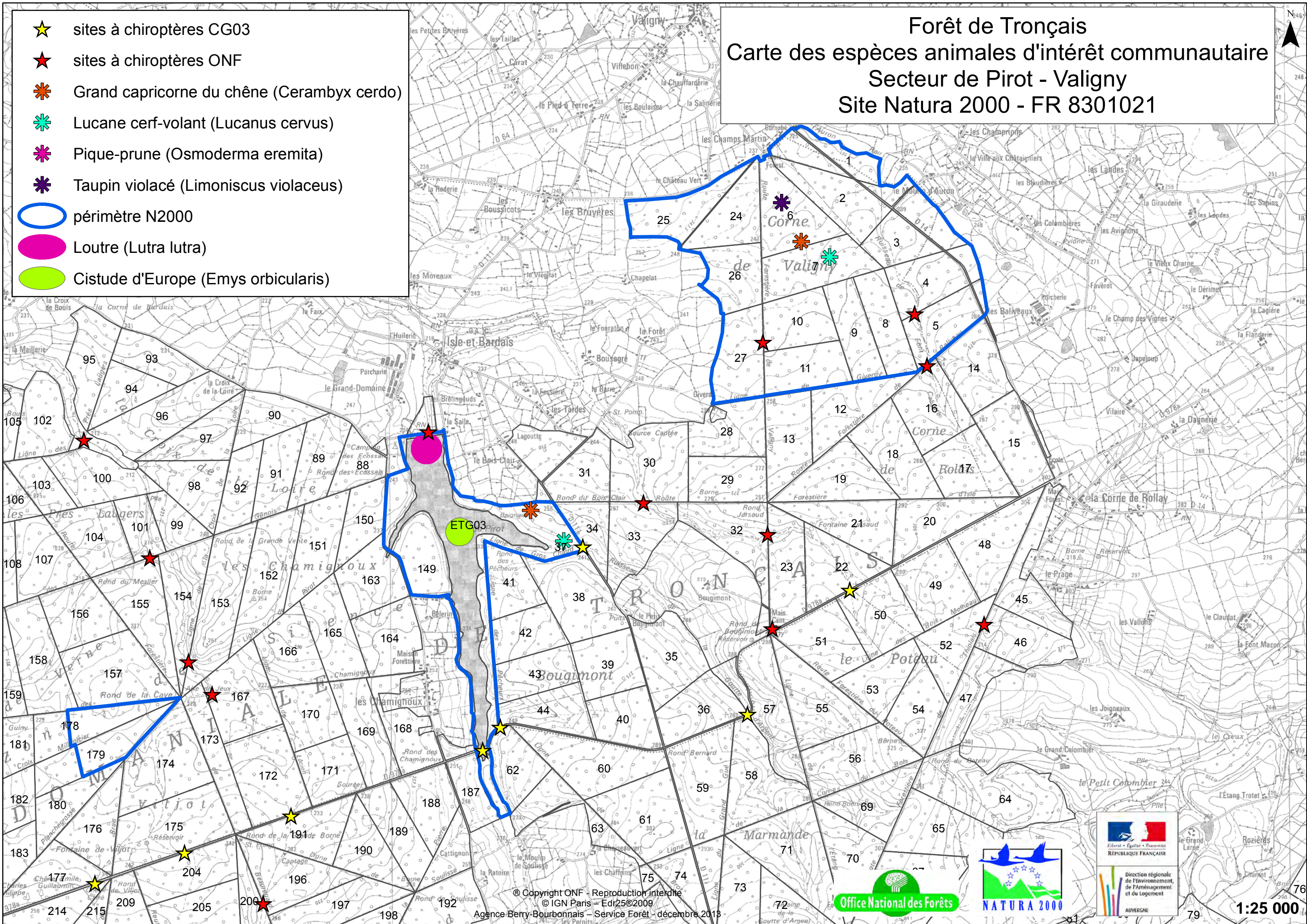
# Forêt de Tronçais

## Carte des espèces animales d'intérêt communautaire

### Secteur de Pirot - Valigny

#### Site Natura 2000 - FR 8301021

-  sites à chiroptères CG03
-  sites à chiroptères ONF
-  Grand capricorne du chêne (*Cerambyx cerdo*)
-  Lucane cerf-volant (*Lucanus cervus*)
-  Pique-prune (*Osmoderma eremita*)
-  Taupin violacé (*Limoniscus violaceus*)
-  périmètre N2000
-  Loutre (*Lutra lutra*)
-  Cistude d'Europe (*Emys orbicularis*)



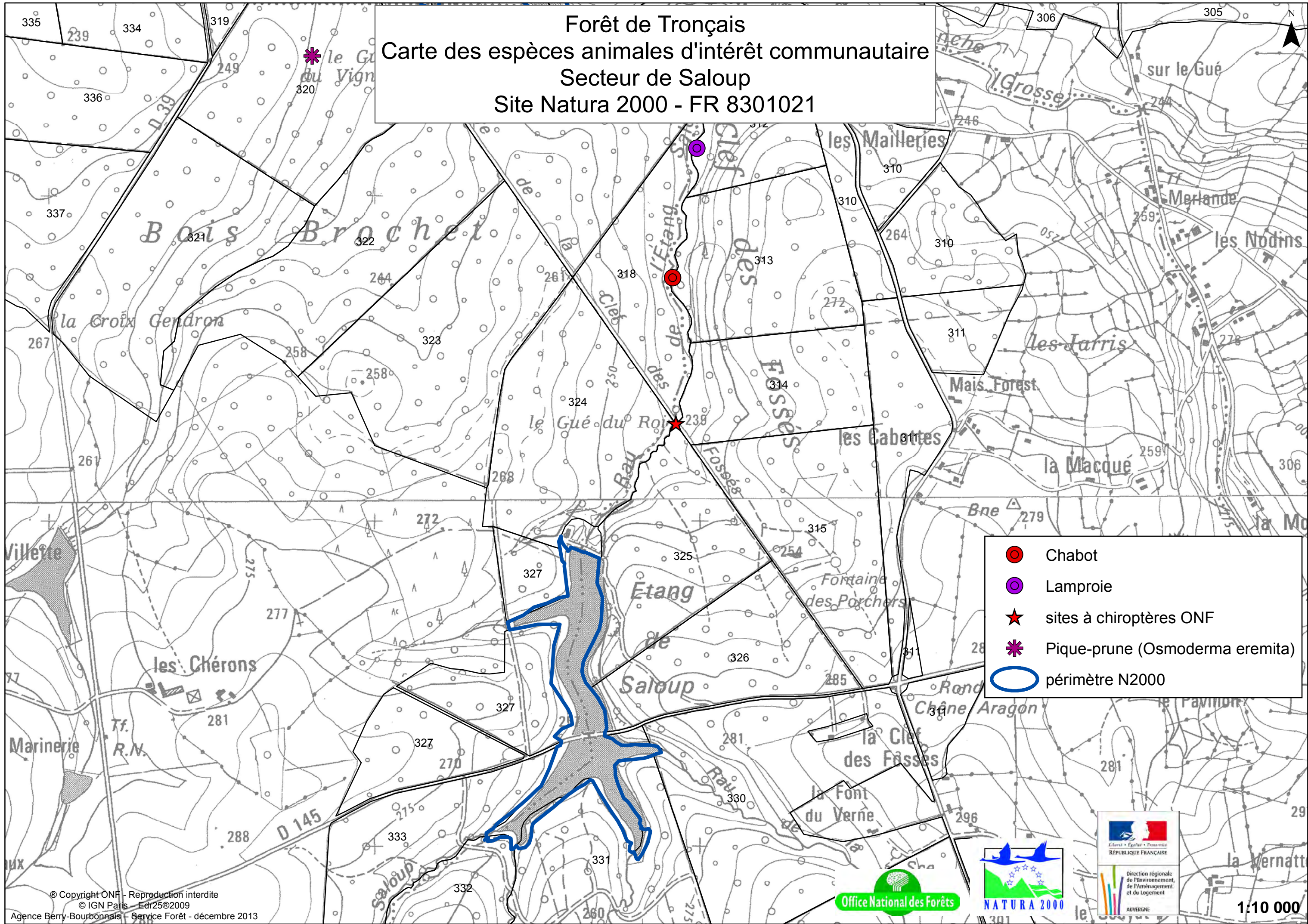
© Copyright ONF - Reproduction interdite  
 © IGN Paris - Edr25©2009  
 Agence Berry-Bourbonnais - Service Forêt - décembre 2013



1:25 000



Forêt de Tronçais  
 Carte des espèces animales d'intérêt communautaire  
 Secteur de Saloup  
 Site Natura 2000 - FR 8301021



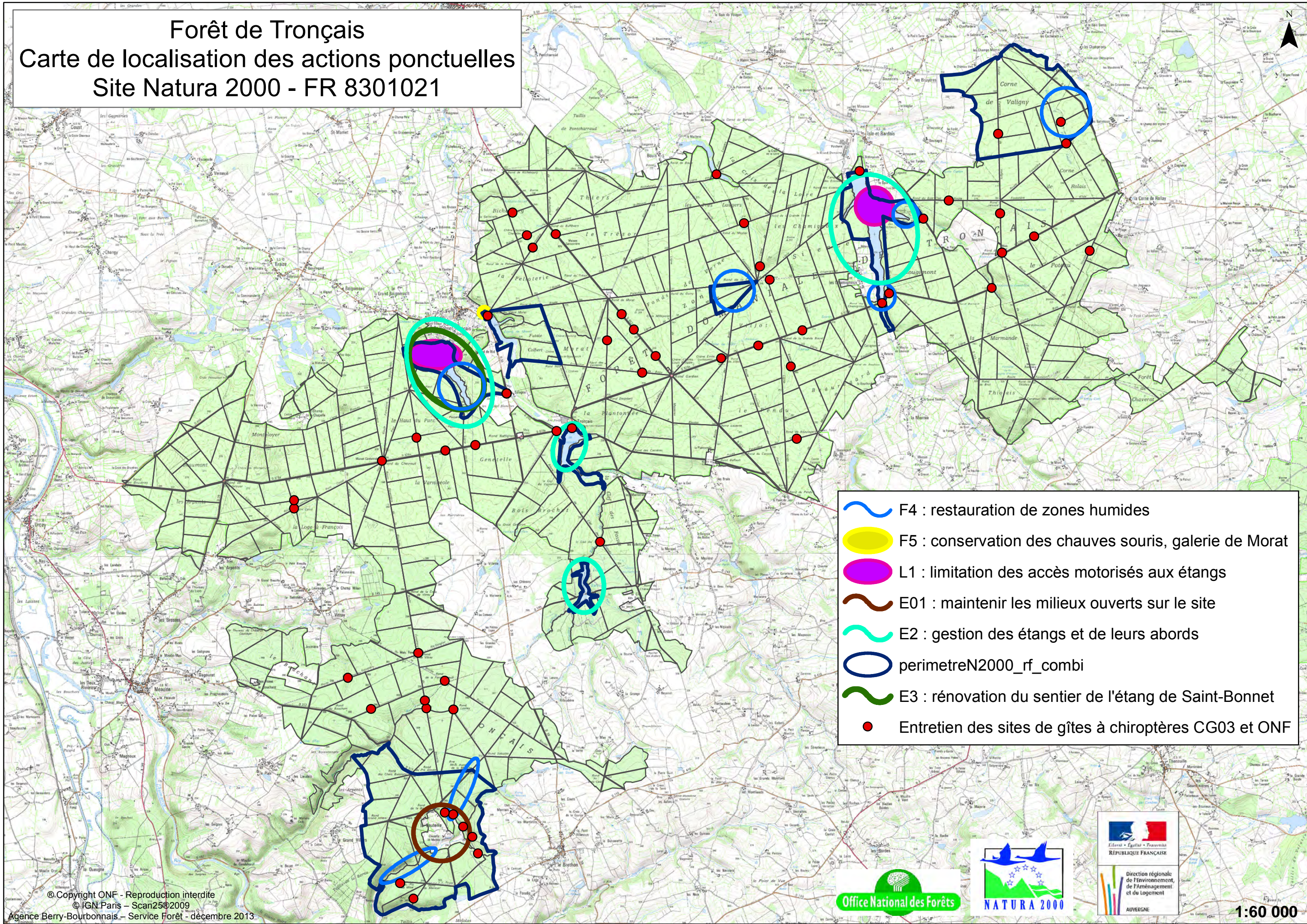
	Chabot
	Lamproie
	sites à chiroptères ONF
	Pique-prune (Osmoderma eremita)
	périmètre N2000











# Forêt de Tronçais

## Carte de localisation des actions ponctuelles

### Site Natura 2000 - FR 8301021



-  F4 : restauration de zones humides
-  F5 : conservation des chauves souris, galerie de Morat
-  L1 : limitation des accès motorisés aux étangs
-  E01 : maintenir les milieux ouverts sur le site
-  E2 : gestion des étangs et de leurs abords
-  perimetreN2000\_rf\_combi
-  E3 : rénovation du sentier de l'étang de Saint-Bonnet
-  Entretien des sites de gîtes à chiroptères CG03 et ONF