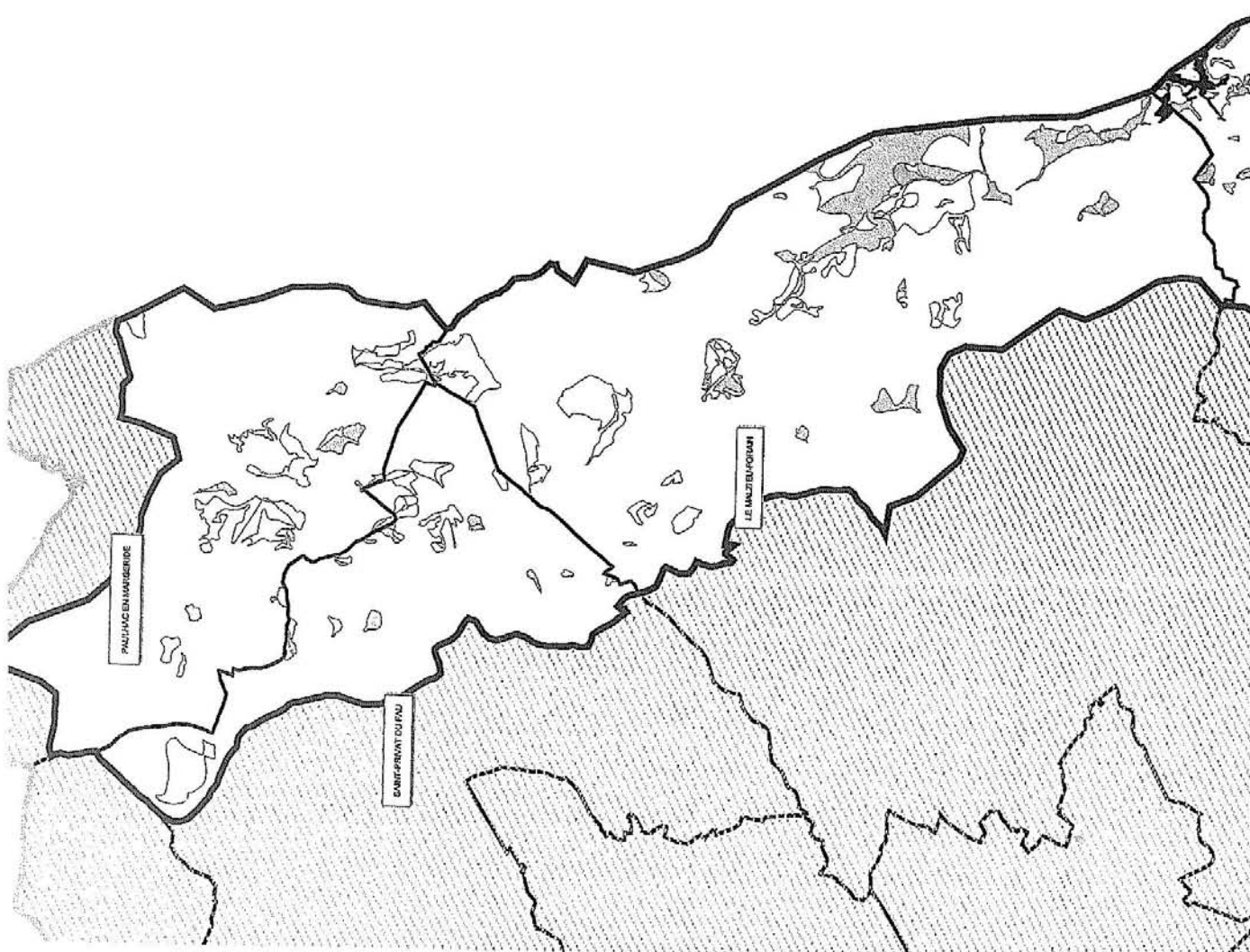
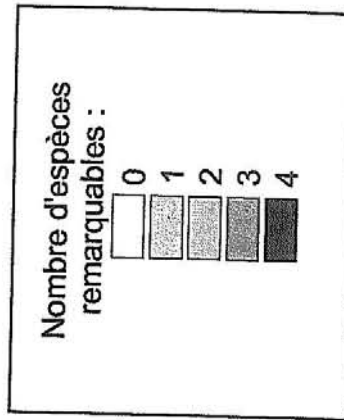


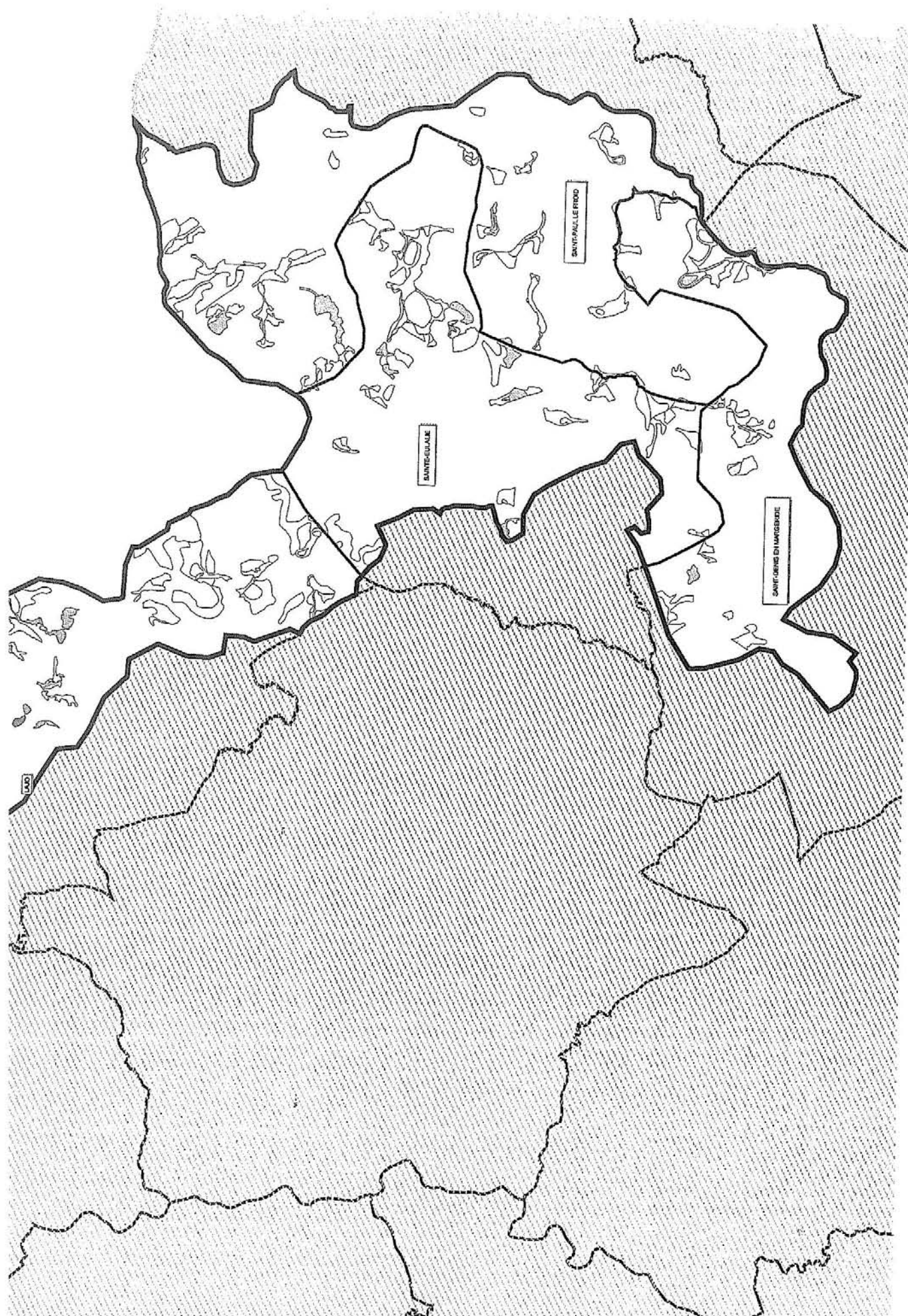
Annexe B6 : Cartes de localisation des espèces végétales remarquables

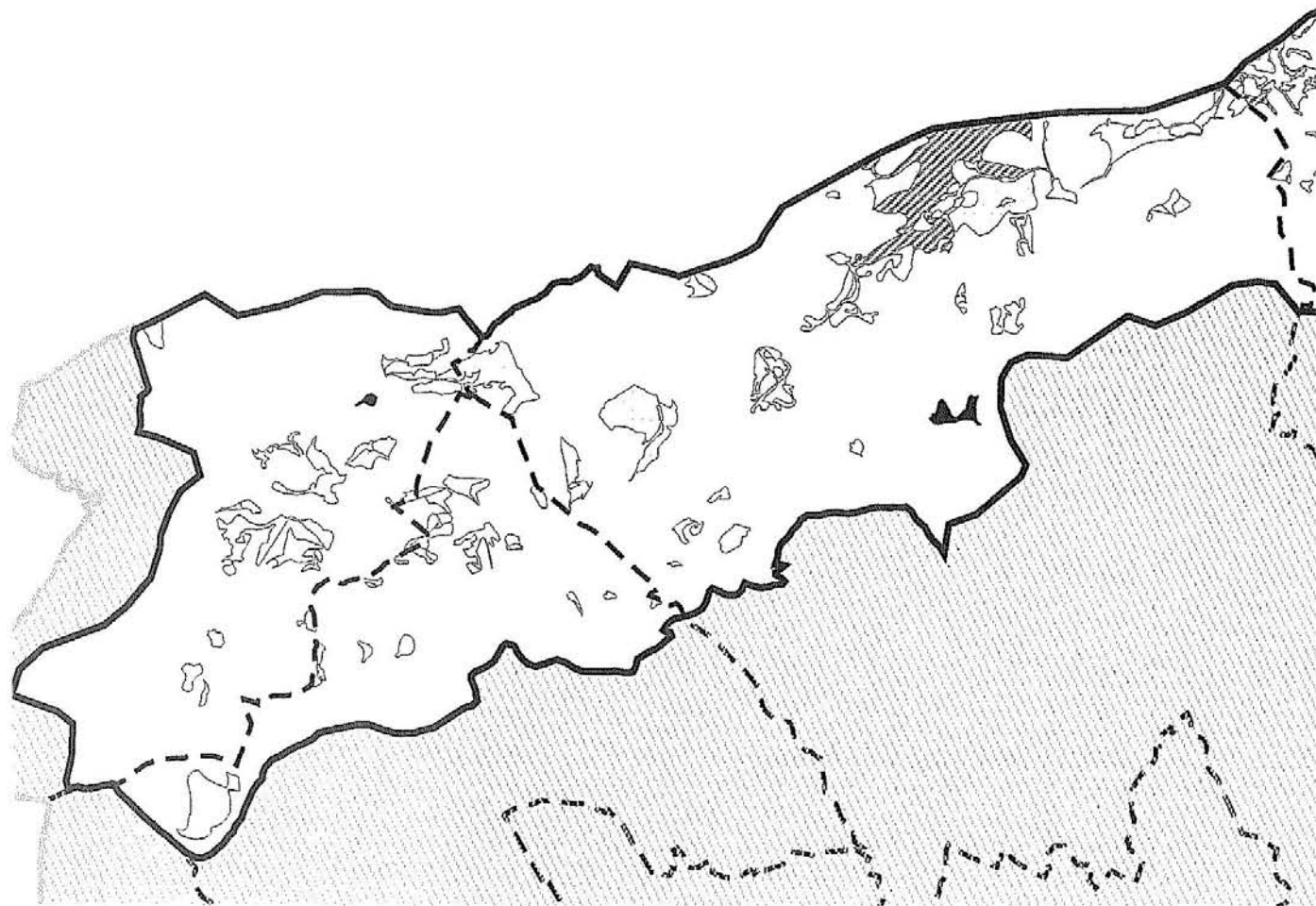




 <p>Agence départementale de la LOZÈRE Conservatoire départemental des aires lozériennes</p>	<p>Document d'objectifs Site n° FR 9101355 Montagne de la MARGERIDE Analyse écologique</p>
<p>Office national des forêts</p> <p>Agence départementale de la LOZÈRE Conservatoire départemental des aires lozériennes</p> <p>Octobre 2003</p>	<p>Espèces végétales remarquables</p> <p>Localisation</p>

Carte n° 4



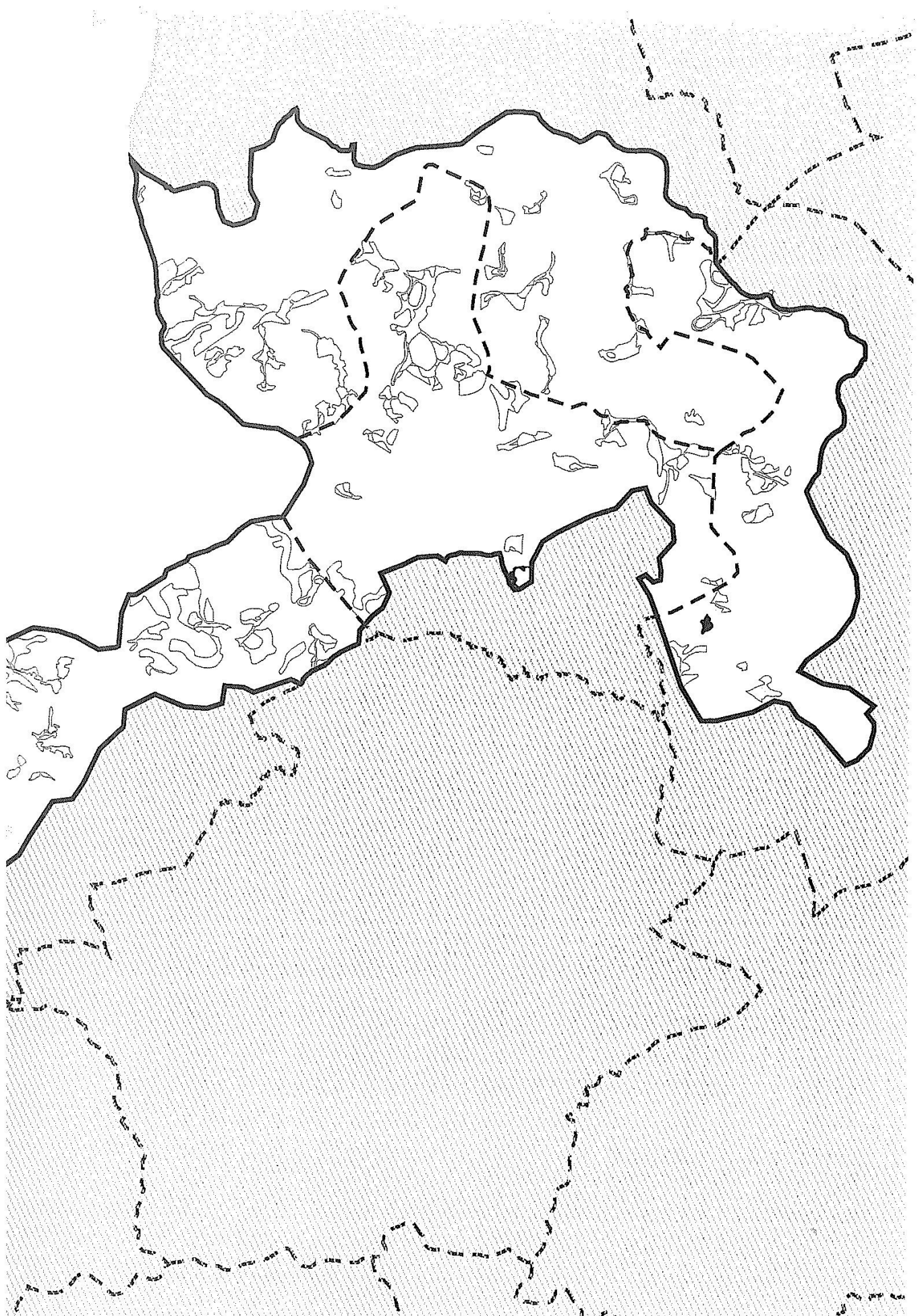





 <p>Agence départementale de la LOZÈRE Conservatoire départemental des sites lozériens</p> <p>Document d'objectifs Site n° FR 9101355 Montagne de la MARGERIDE Analyse écologique</p>	 <p>Office National des Forêts</p> <p>Octobre 2003</p>
<p>Espèces végétales remarquables <i>Localisation</i></p>	<p>Carte n° 4A</p>

■ *Gentiana lutea*
▨ *Lycopodium clavatum*

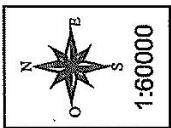


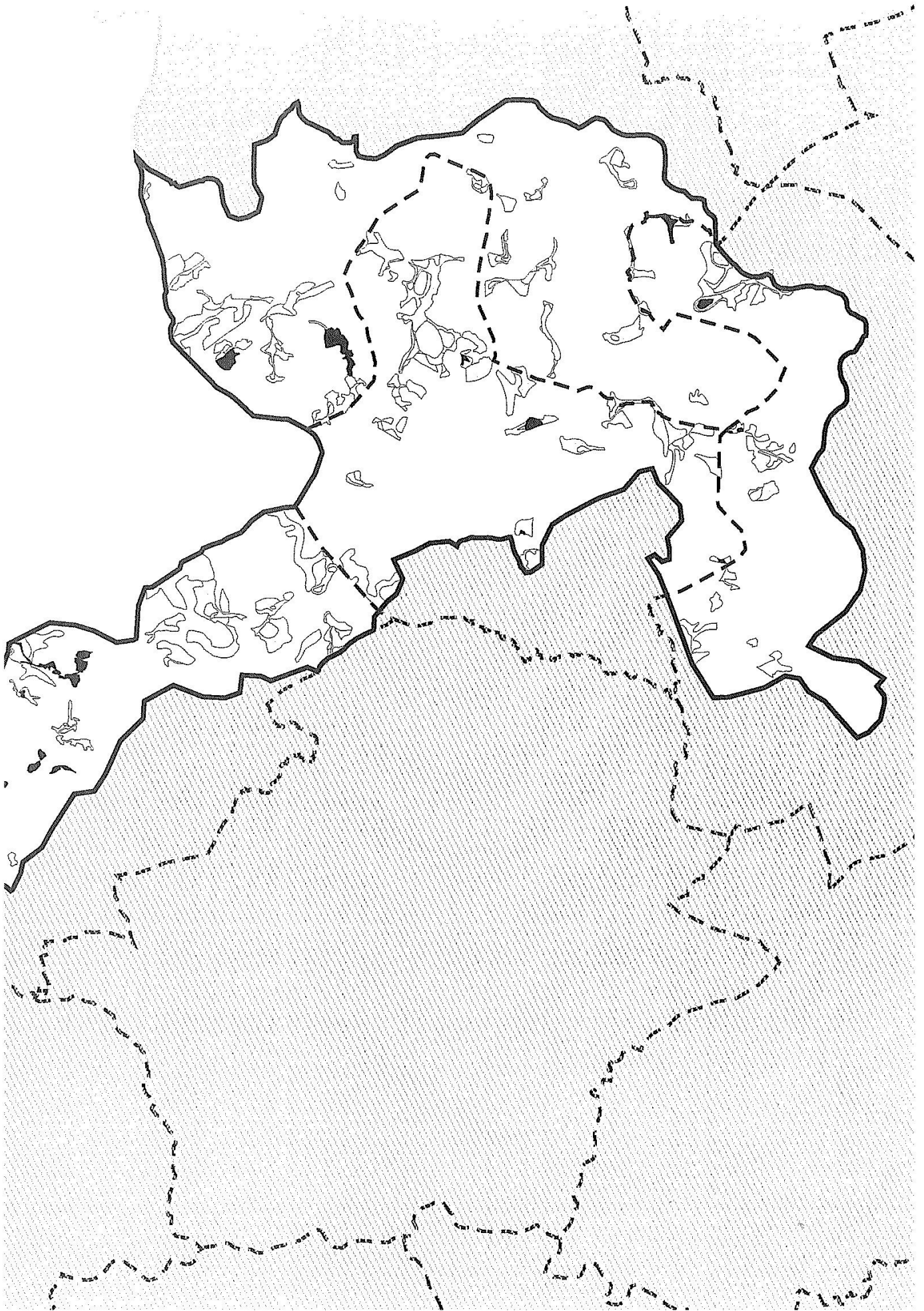


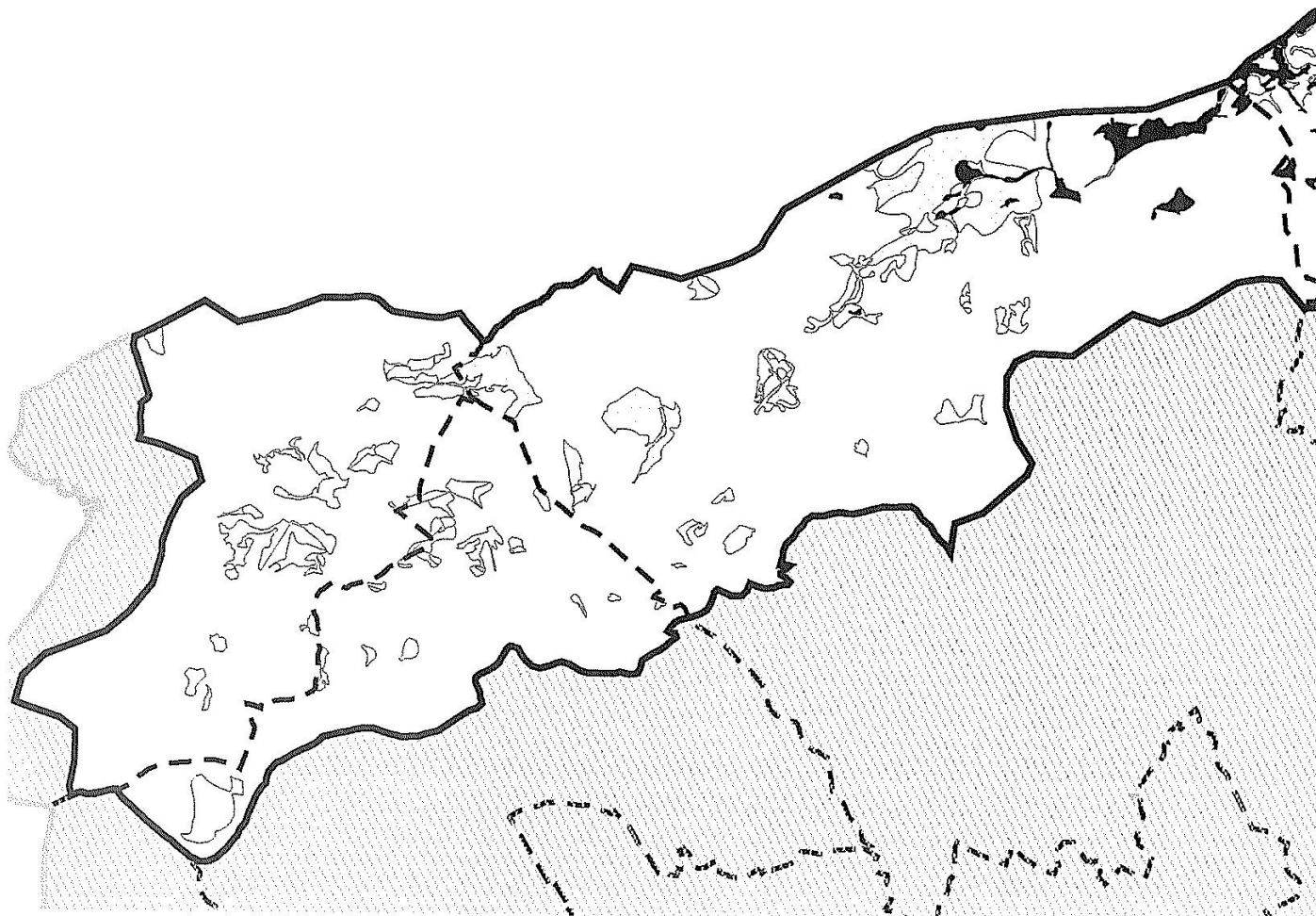





 <p>Agence départementale de la LOZÈRE Conservatoire départemental des sites lozériens Octobre 2003</p>	<p>Document d'objectifs Site n° FR 9101355 Montagne de la MARGERIDE Analyse écologique</p>
<p>Officielle nationale des forêts Agence départementale de la LOZÈRE Conservatoire départemental des sites lozériens Octobre 2003</p>	<p>Espèces végétales remarquables <i>Localisation</i> Carte n° 4A</p>

■ Drosera rotundifolia



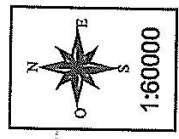


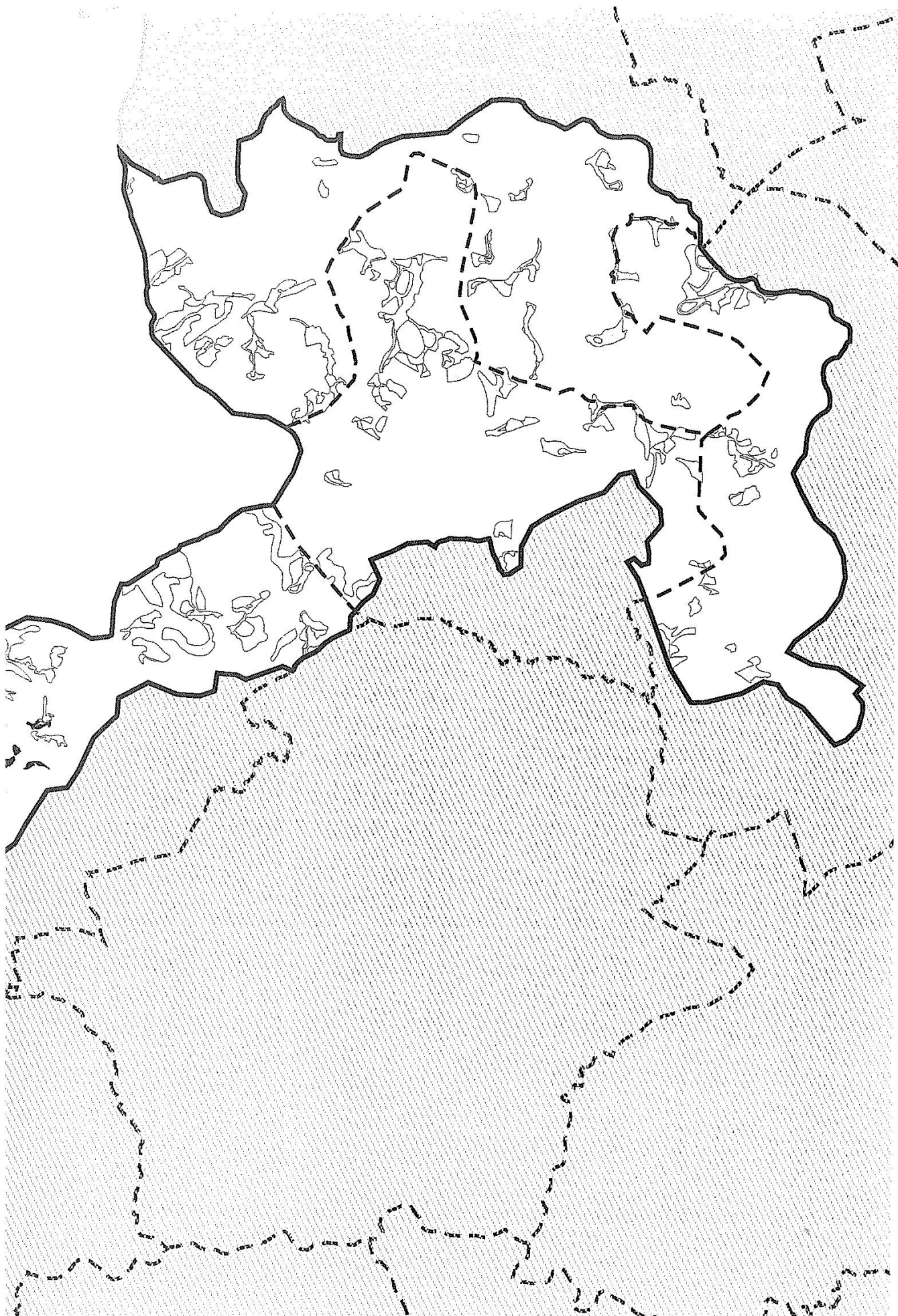


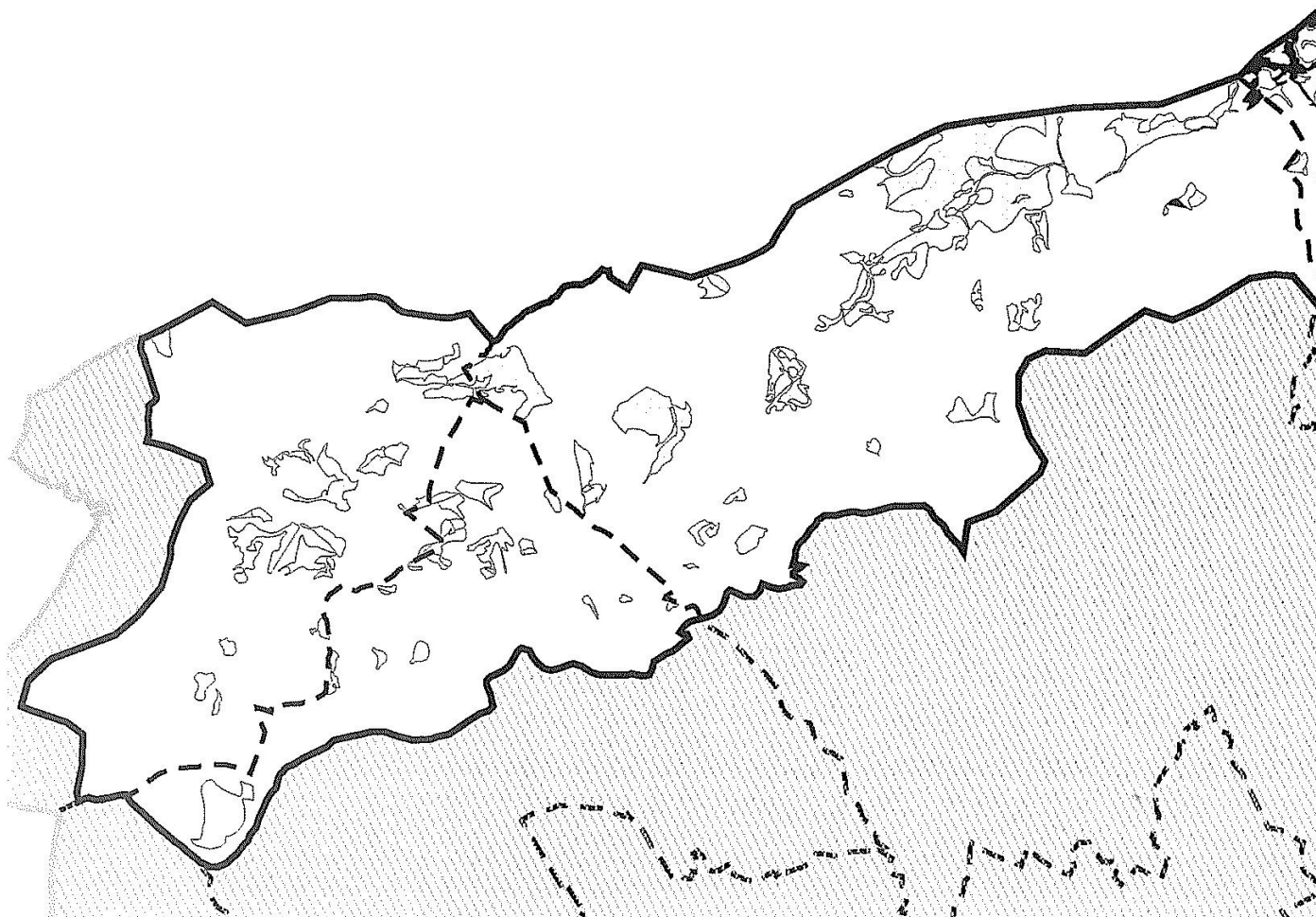
 <p>Direction Régionale de l'Environnement, de l'Aménagement et du Développement Durable de la Lozère</p>  <p>Conservatoire Départemental des Sites Lozériens</p>	 <p>Office National des Forêts</p> <p>Agence départementale de la LOZÈRE Conservatoire départemental des sites lozériens</p> <p>Octobre 2003</p>
<p>Document d'objectifs Site n° FR 9101355 Montagne de la MARGERIDE</p> <p>Analyse écologique</p>	<p>Espèces végétales remarquables <i>Localisation</i></p>




Carte n° 4C

 **Betula nana**

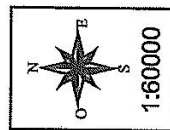


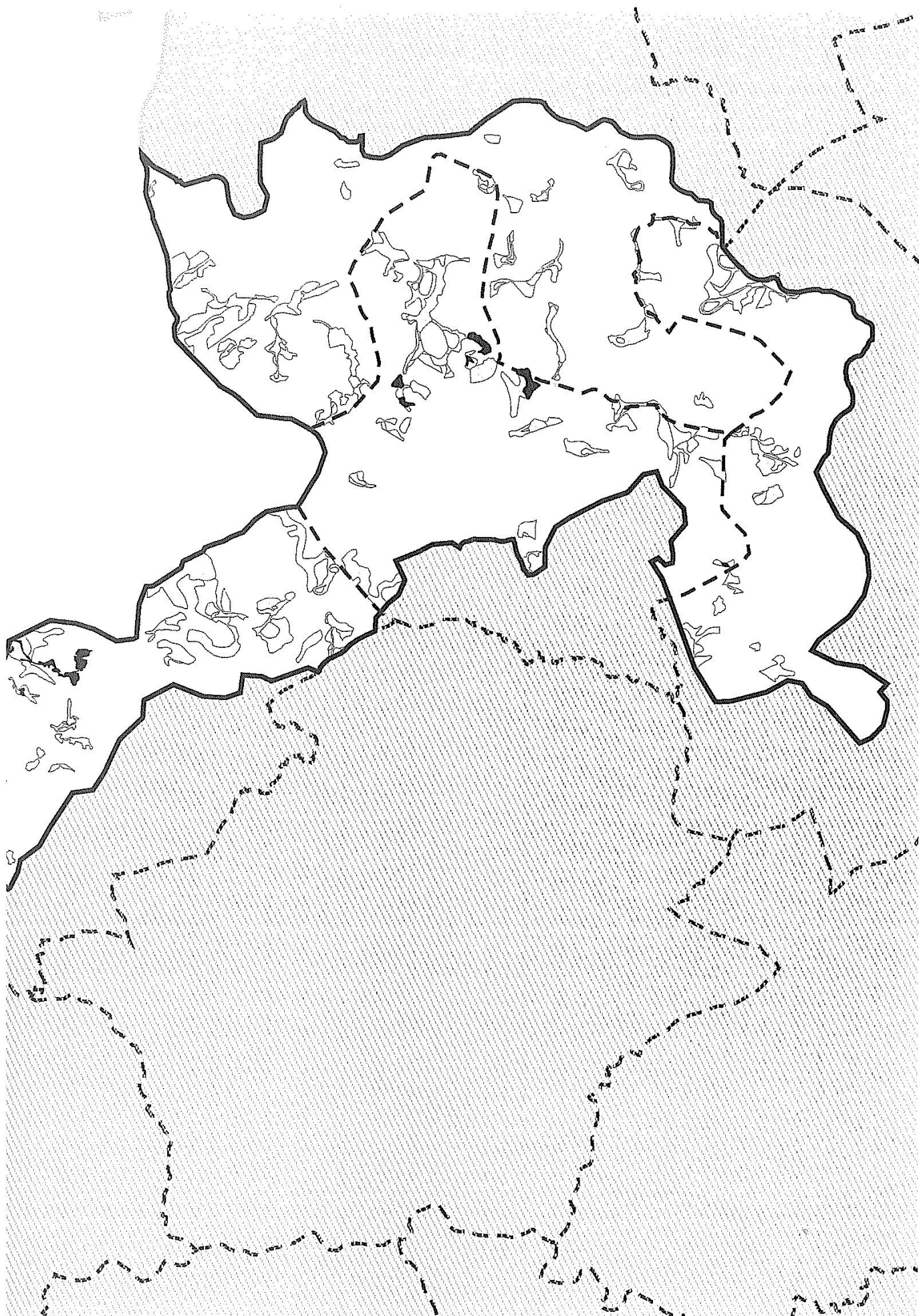








 <p>Préfecture de la LOZÈRE</p>  <p>Conservatoire départemental des sites lozériens</p>	 <p>Office National des Forêts</p> <p>Agence départementale de la LOZÈRE</p> <p>Conservatoire départemental des sites lozériens</p> <p>Octobre 2003</p>
<p>Document d'objectifs</p> <p>Site n° FR 9101355</p> <p>Montagne de la MARGERIDE</p> <p>Analyse écologique</p>	<p>Espèces végétales remarquables</p> <p>Localisation</p> <p>Carte n° 4D</p>

■ Salix lapponum







 Agence départementale de la LOZÈRE Conservatoire départemental des sites lozériens Octobre 2003	 Office National des Forêts Espaces végétaux remarquables Localisation Carte n° 4E
 Préfecture de la LOZÈRE Document d'objectifs Site n° FR 9101355 Montagne de la MARGERIDE Analyse écologique	 Direction Régionale de l'Environnement NATURA 2000

 Carex limosa

