


PPRI de la vallée du Thérain amont et du Petit Thérain

Carte de zonage réglementaire

Définition des zones

- Dans les zones urbaines



- Dans les zones naturelles



Limites communales



Limites de zones urbanisées
ou à urbaniser



Profils en travers et cotes de référence

Enjeux ponctuels

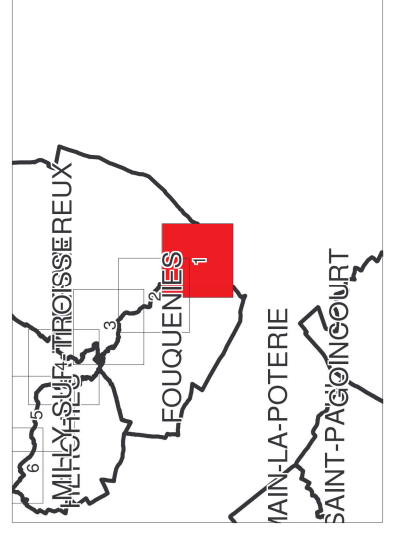


Echelle : 1/5000

N



JUIN 2009



TROISSEREUX

65.6
65.6

Stade

Stade

Point de captage


FOUQUÉNIÉS

65.6

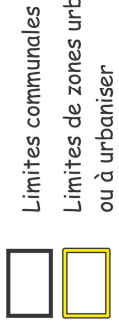
**PPRI de la vallée du Thérain amont
et du Petit Thérain**
Carte de zonage réglementaire

Définition des zones

- Dans les zones urbaines



- Dans les zones naturelles



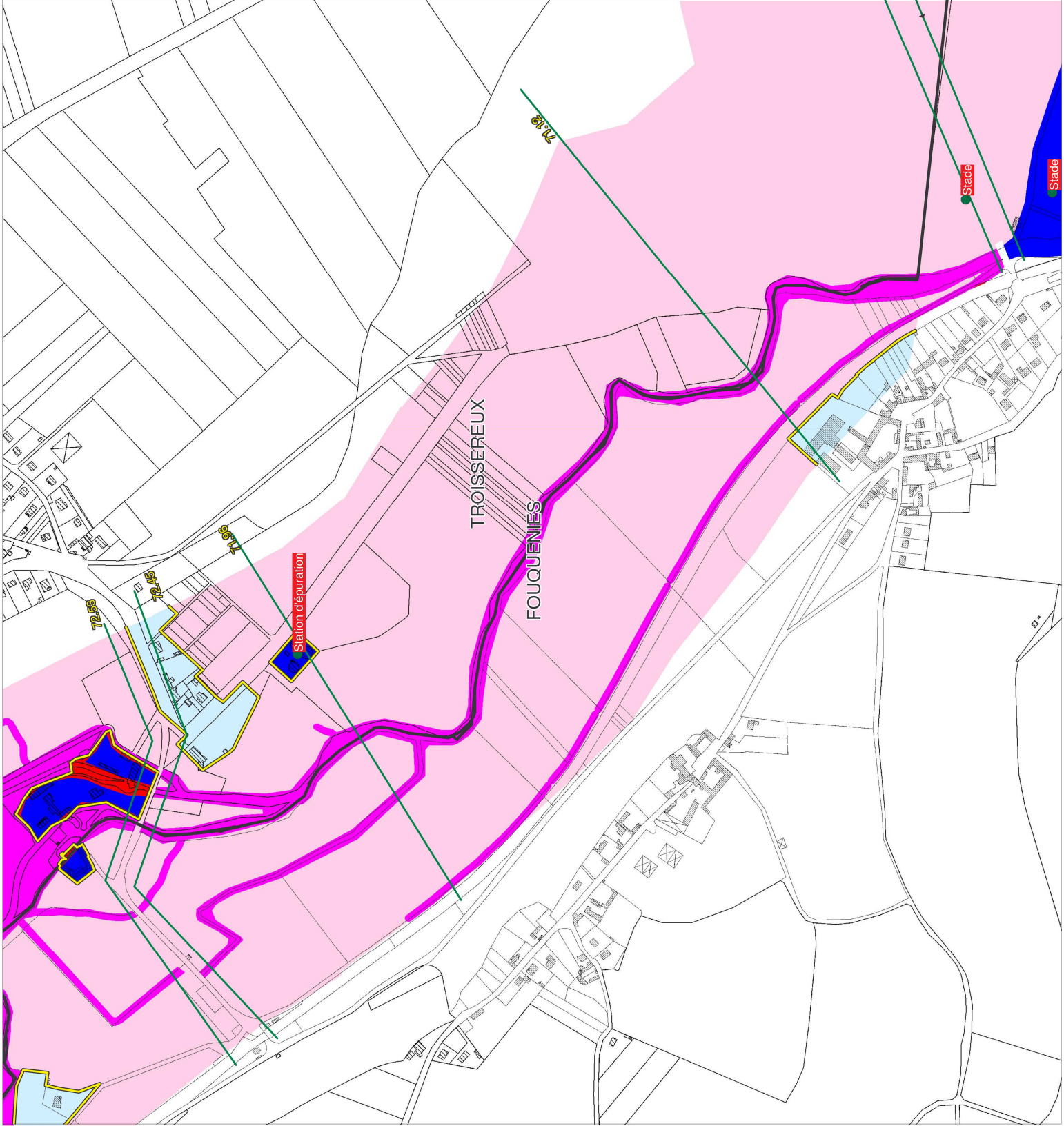
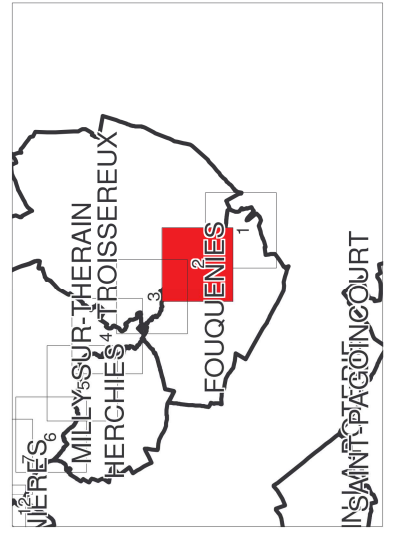
Profils en travers et cotes de référence

Enjeux ponctuels



Echelle : 1/5000


JUN 2009



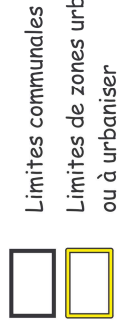
**PPRI de la vallée du Thérain amont
et du Petit Thérain**
Carte de zonage réglementaire

Définition des zones

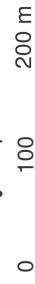
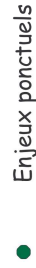
- Dans les zones urbaines



- Dans les zones naturelles

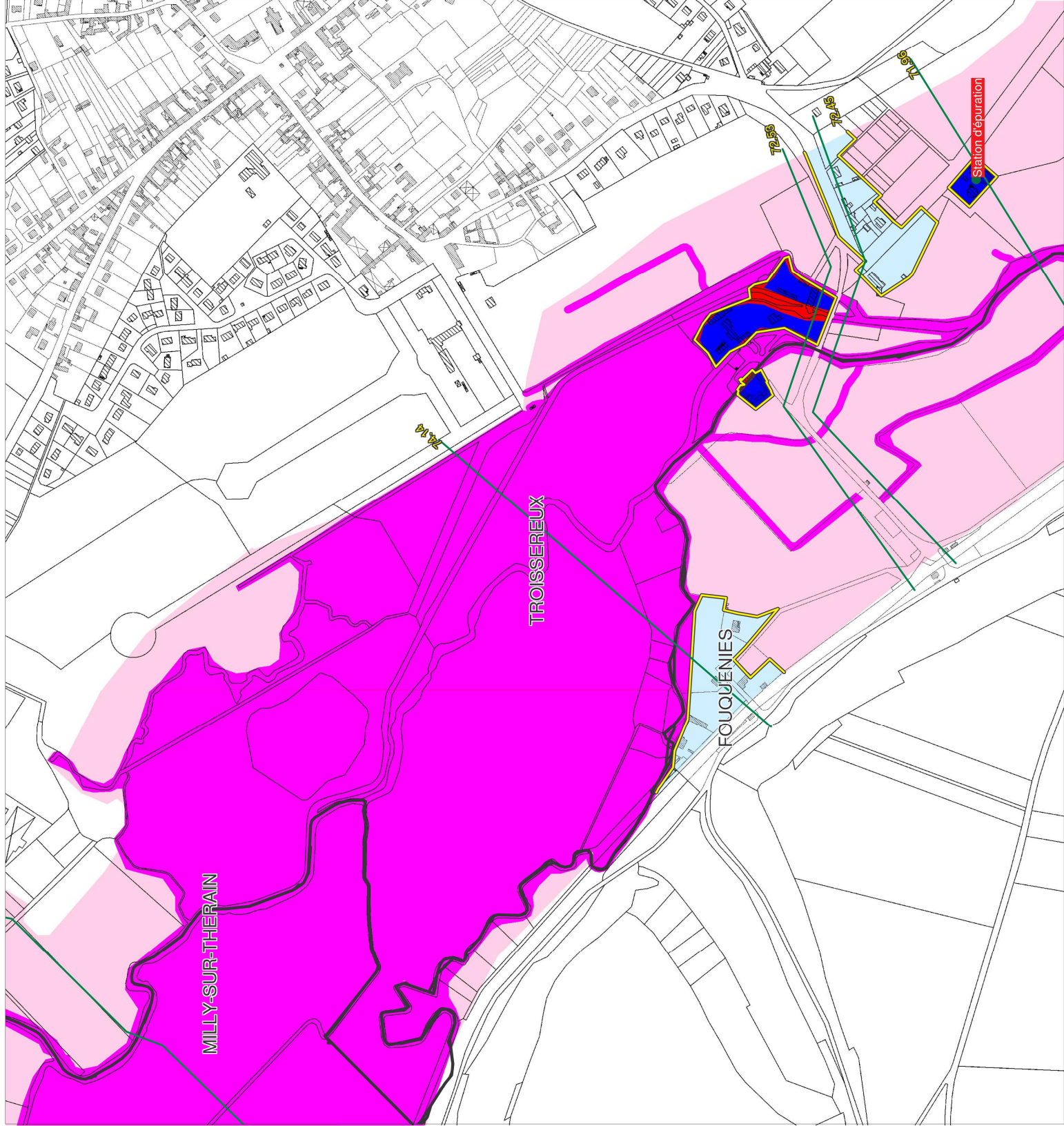
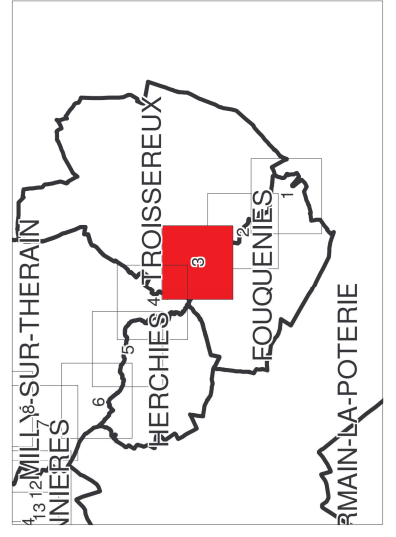


Profils en travers et cotes de référence



Echelle : 1/5000


JUIN 2009



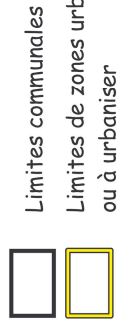
**PPRI de la vallée du Thérain amont
 et du Petit Thérain**
 Carte de zonage réglementaire

Définition des zones

- Dans les zones urbaines

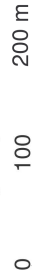
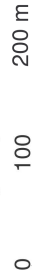


- Dans les zones naturelles



Profils en travers et cotes de référence

Enjeux ponctuels



Echelle : 1/5000

JUN 2009

SAINTE-EN-CHAUSSÉE

MÉRIES

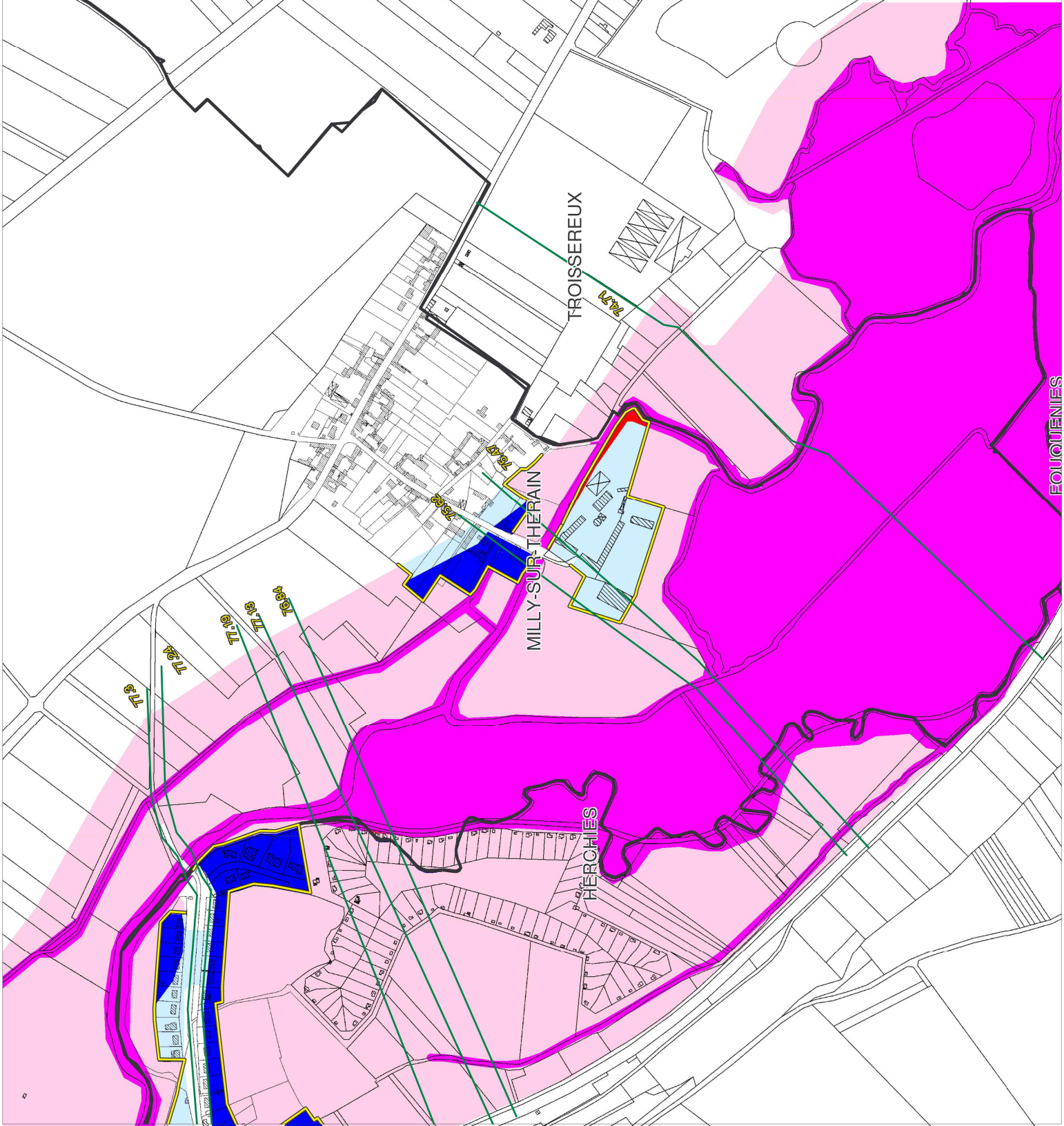
MILLY-SUR-THERAIN

HERCHIES

TROISSEREUX

FOUQUENIES

ORMAIN-LA-POTERIE




PPRI de la vallée du Thérain amont et du Petit Thérain

Carte de zonage réglementaire

Définition des zones


- Dans les zones urbaines



- Dans les zones naturelles

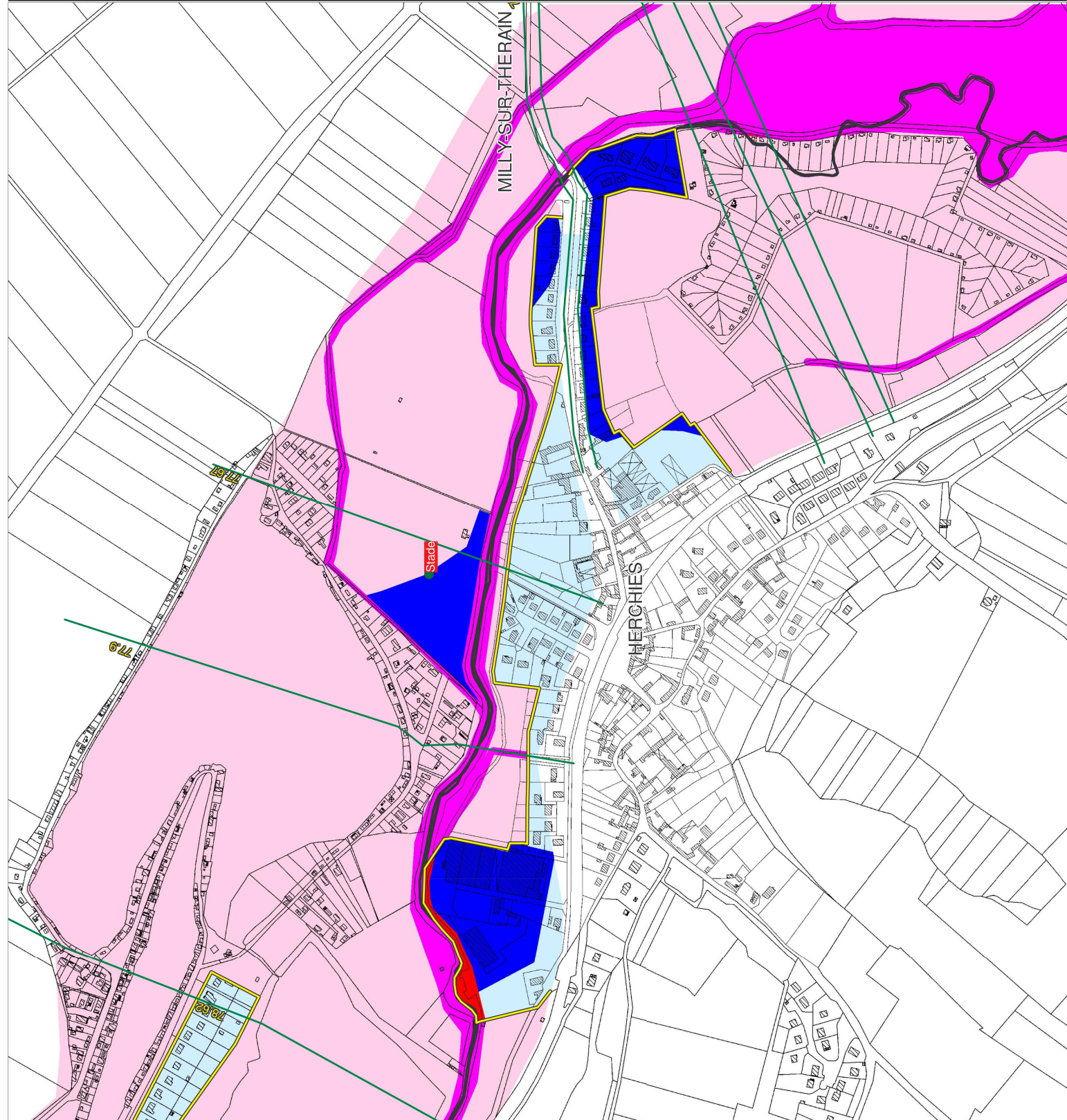
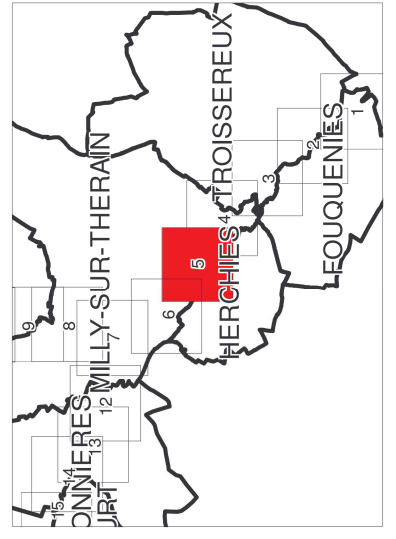


Profils en travers et cotes de référence



Echelle : 1/5000

JUN 2009




PPRI de la vallée du Thérain amont et du Petit Thérain

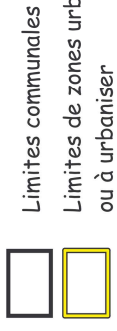
Carte de zonage réglementaire

Définition des zones

- Dans les zones urbaines



- Dans les zones naturelles



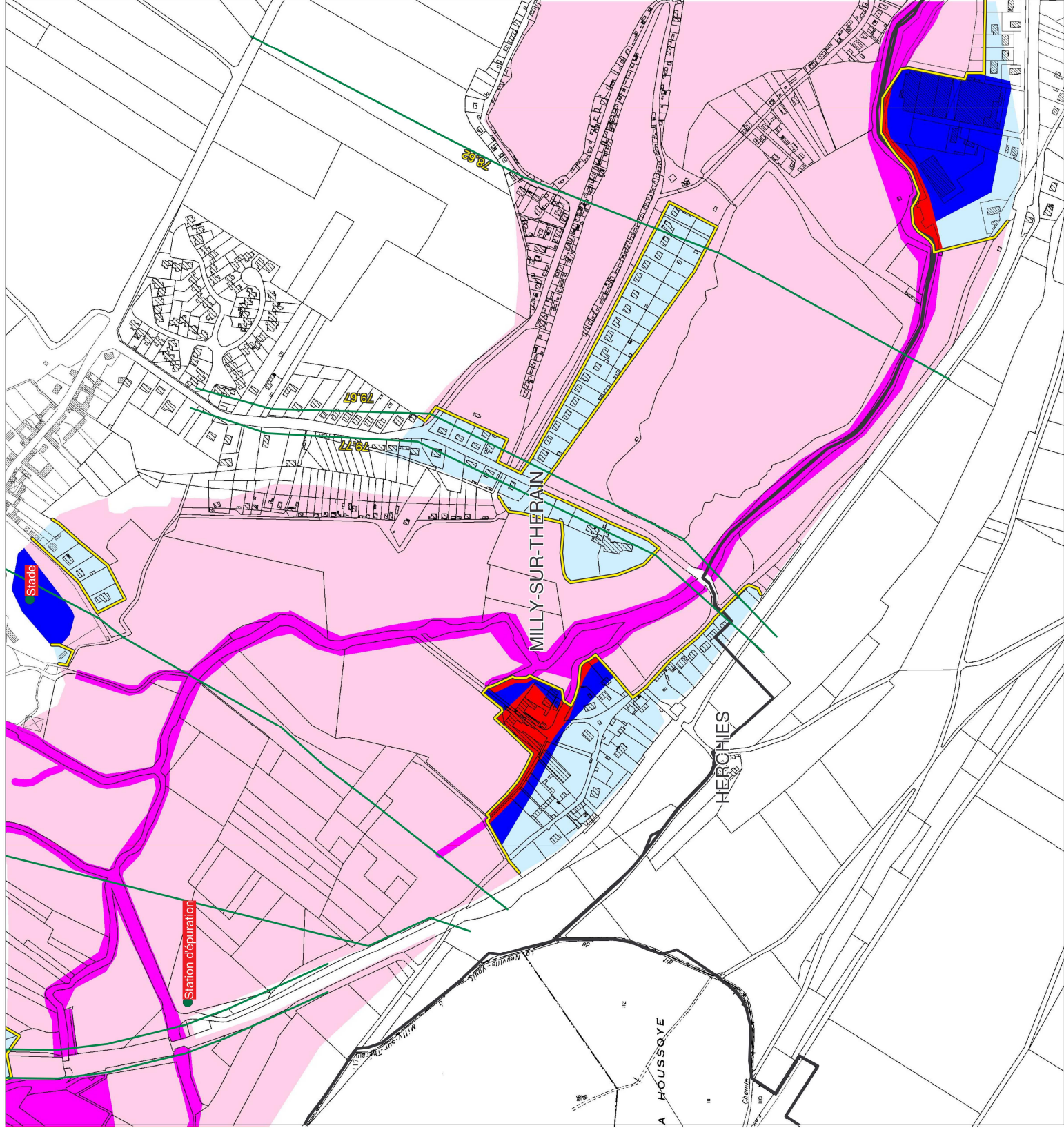
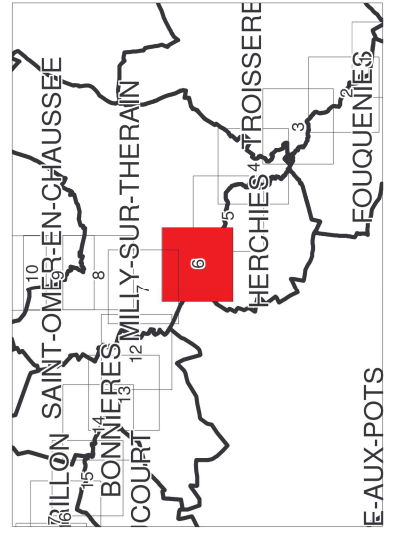
Profils en travers et cotes de référence

Enjeux ponctuels



Echelle : 1/5000

JUIN 2009




PPRI de la vallée du Thérain amont et du Petit Thérain

Carte de zonage réglementaire

Définition des zones

- Dans les zones urbaines



- Dans les zones naturelles



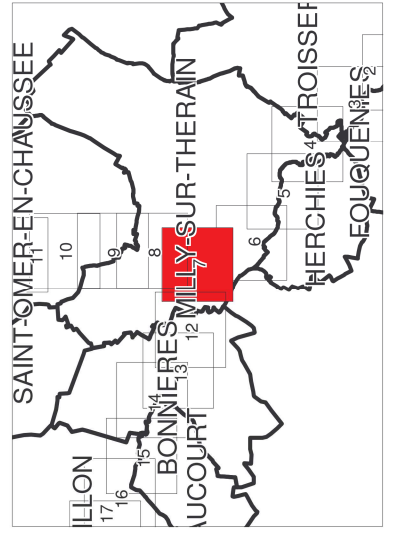
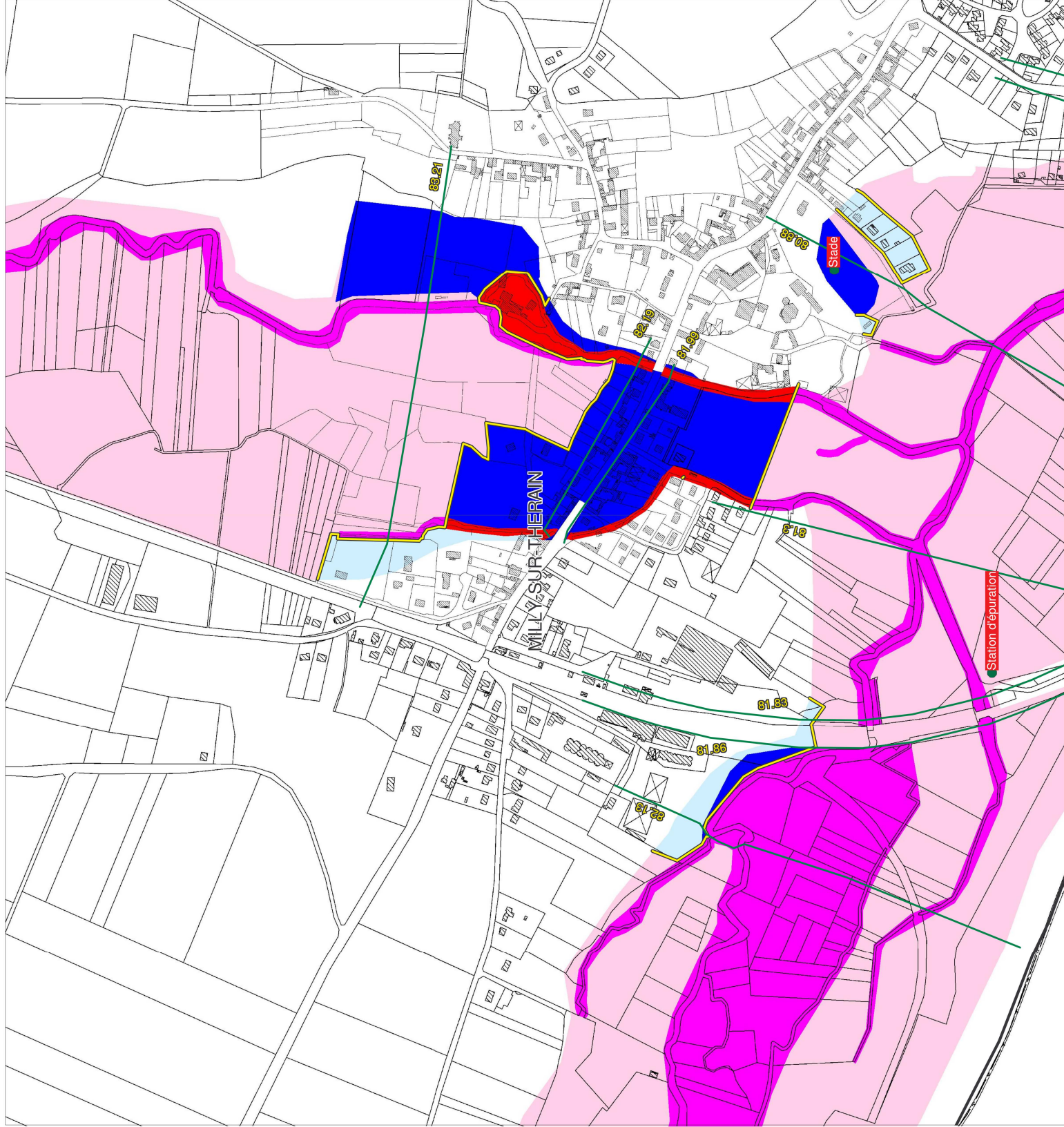
Profils en travers et cotes de référence

Enjeux ponctuels



Echelle : 1/5000


JUN 2009



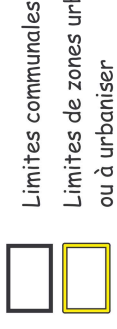
**PPRI de la vallée du Thérain amont
 et du Petit Thérain**
Carte de zonage réglementaire

Définition des zones

- Dans les zones urbaines



- Dans les zones naturelles



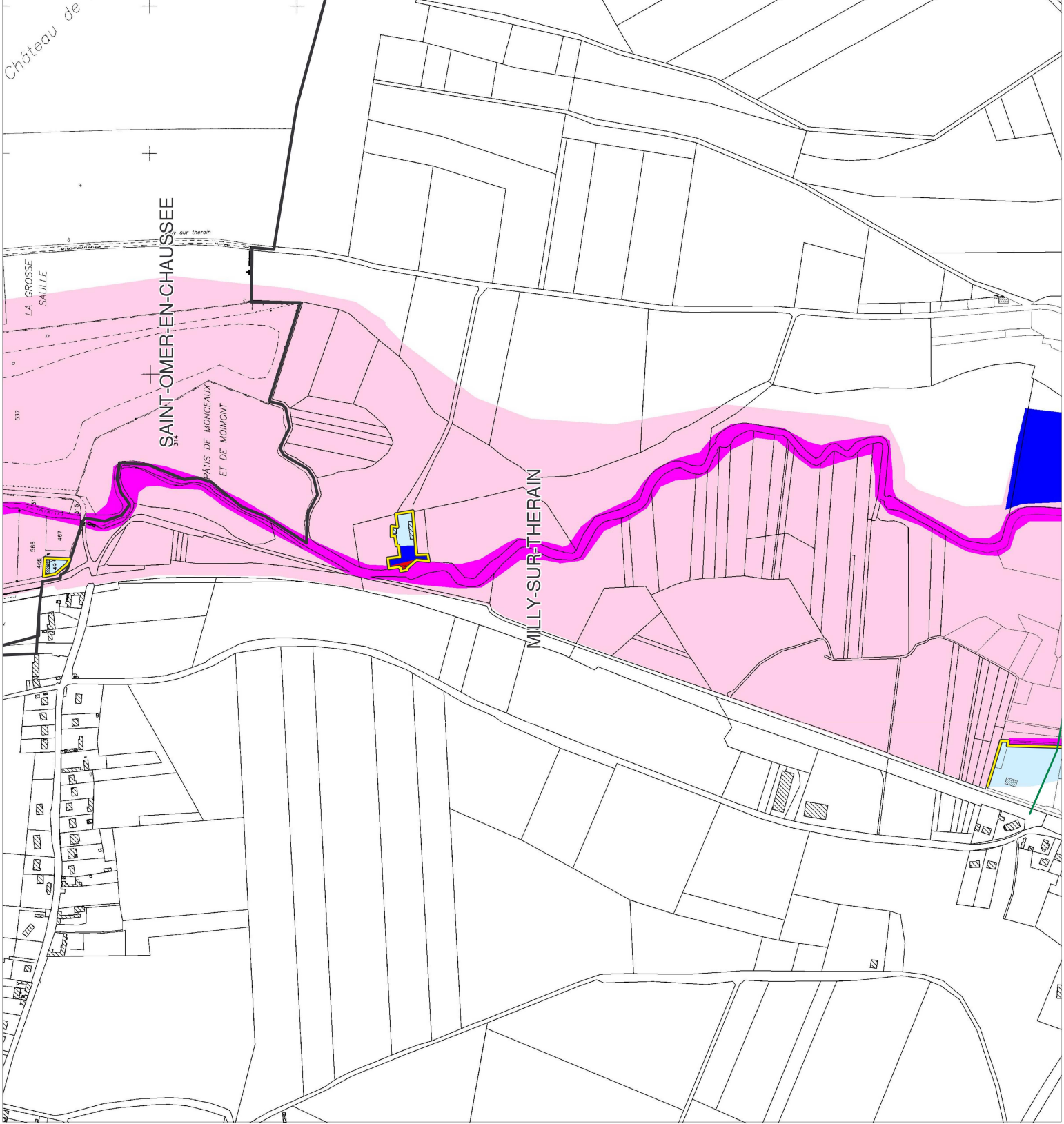
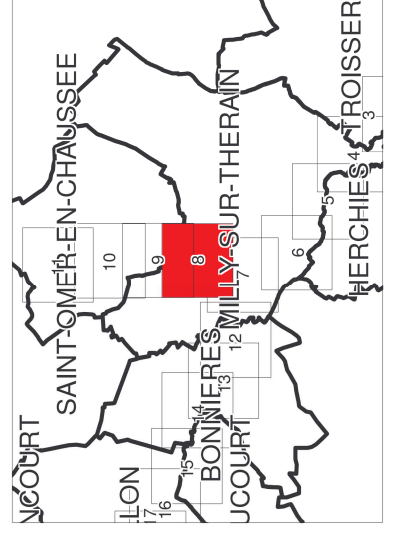
Profils en travers et cotes de référence

Enjeux ponctuels



Echelle : 1/5000


JUIN 2009



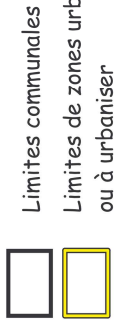
**PPRI de la vallée du Thérain amont
et du Petit Thérain**
Carte de zonage réglementaire

Définition des zones

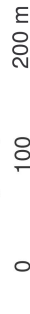
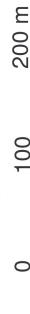
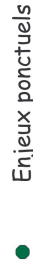
- Dans les zones urbaines



- Dans les zones naturelles

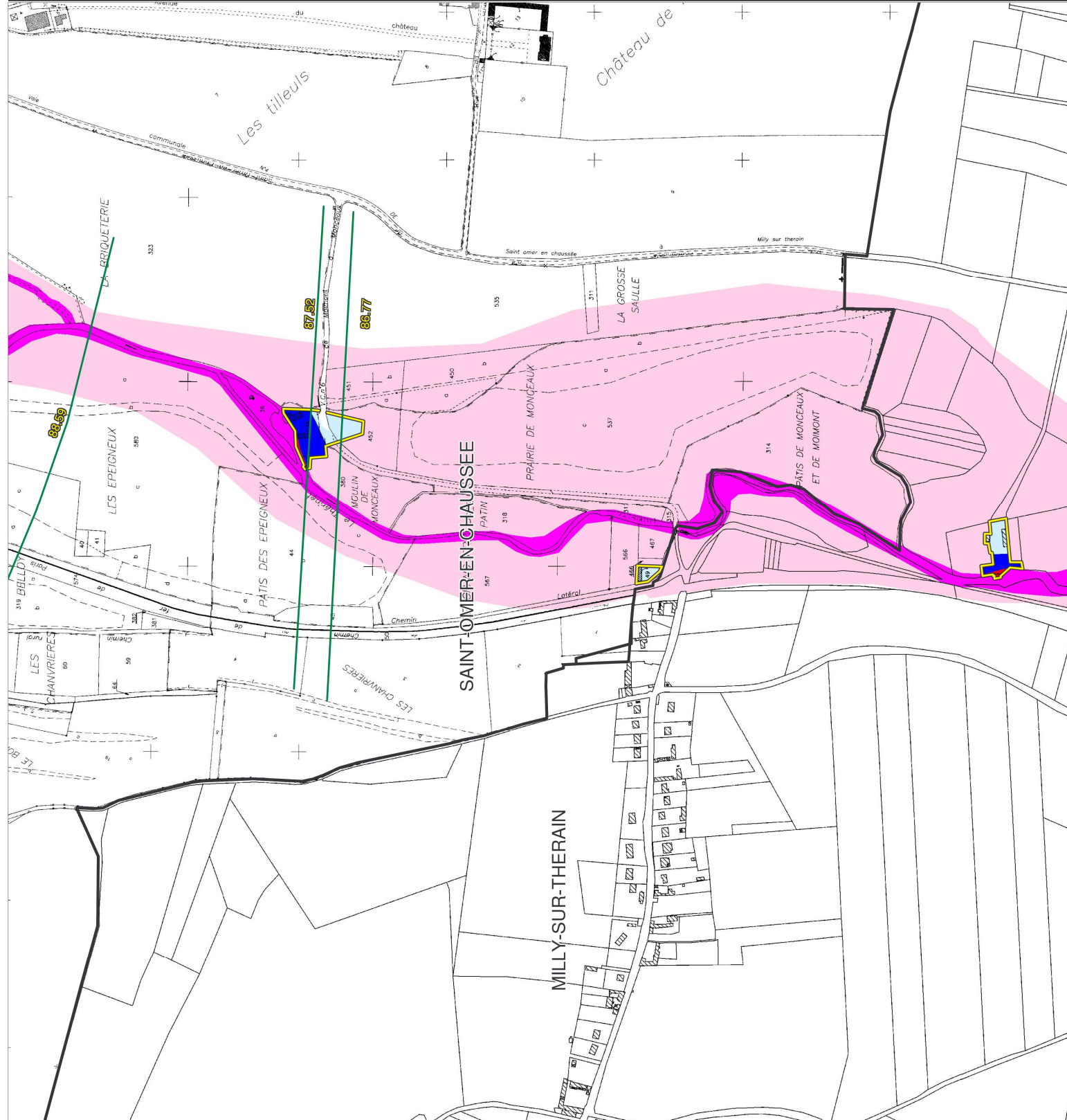
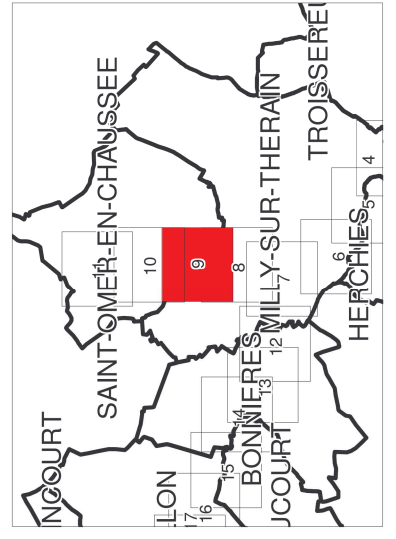


Profils en travers et cotes de référence



Echelle : 1/5000


JUN 2009



**PPRI de la vallée du Thérain amont
et du Petit Thérain**
Carte de zonage réglementaire

Définition des zones

- Dans les zones urbaines




- Dans les zones naturelles



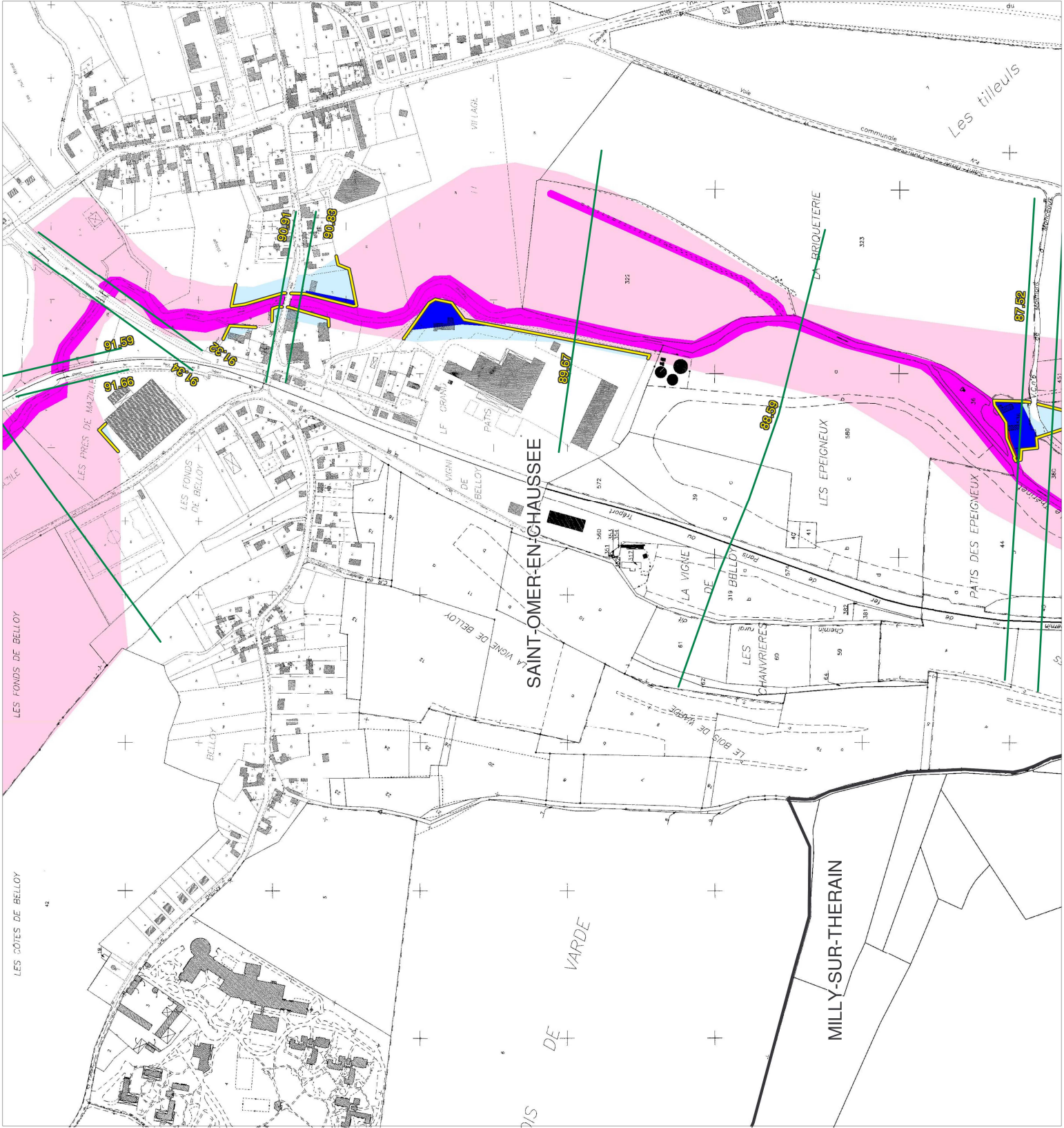
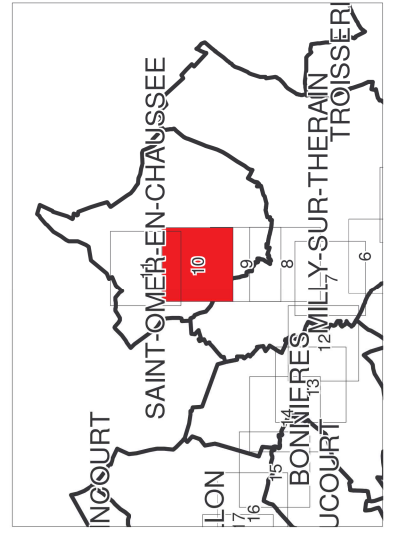
- Limites communales
- Limites de zones urbanisées ou à urbaniser
- Profils en travers et cotes de référence
- Enjeux ponctuels

Profils en travers et cotes de référence



Echelle : 1/5000


JUIN 2009



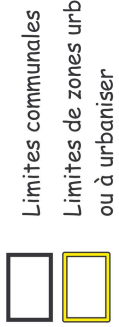
**PPRI de la vallée du Thérain amont
et du Petit Thérain**
Carte de zonage réglementaire

Définition des zones

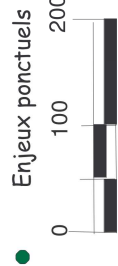
- Dans les zones urbaines



- Dans les zones naturelles

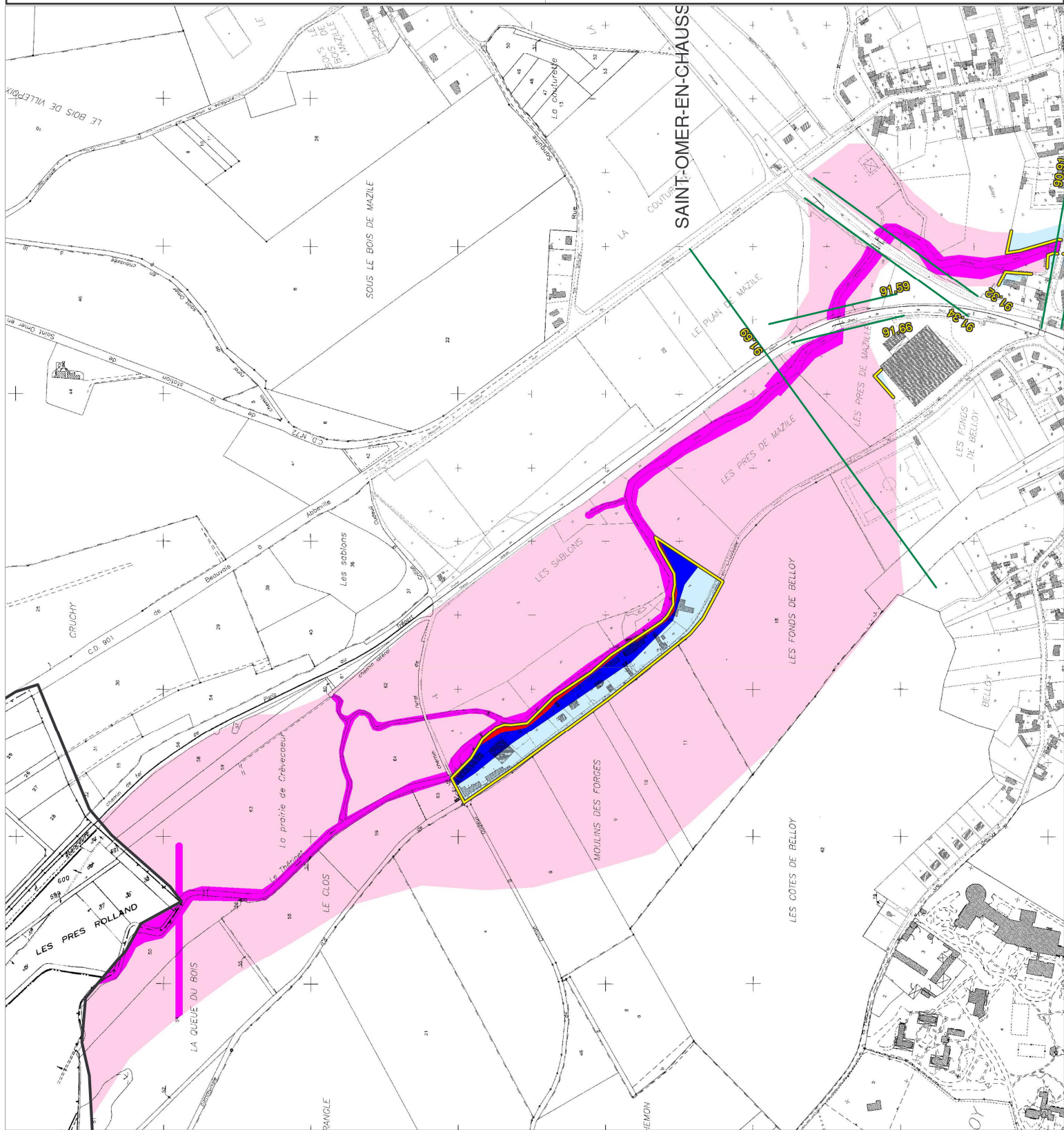
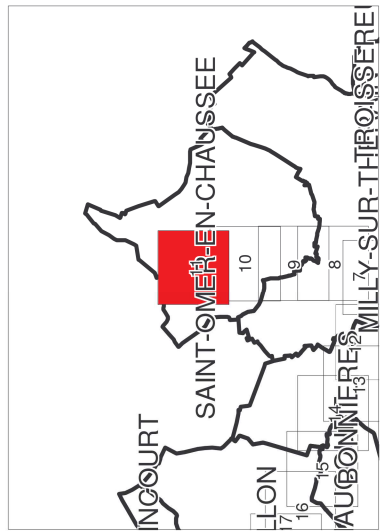


Profils en travers et cotes de référence



JUN 2009

Echelle : 1/5000




PPRI de la vallée du Thérain amont et du Petit Thérain

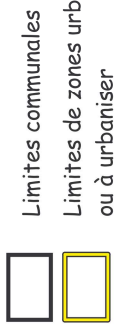
Carte de zonage réglementaire

Définition des zones

- Dans les zones urbaines



- Dans les zones naturelles



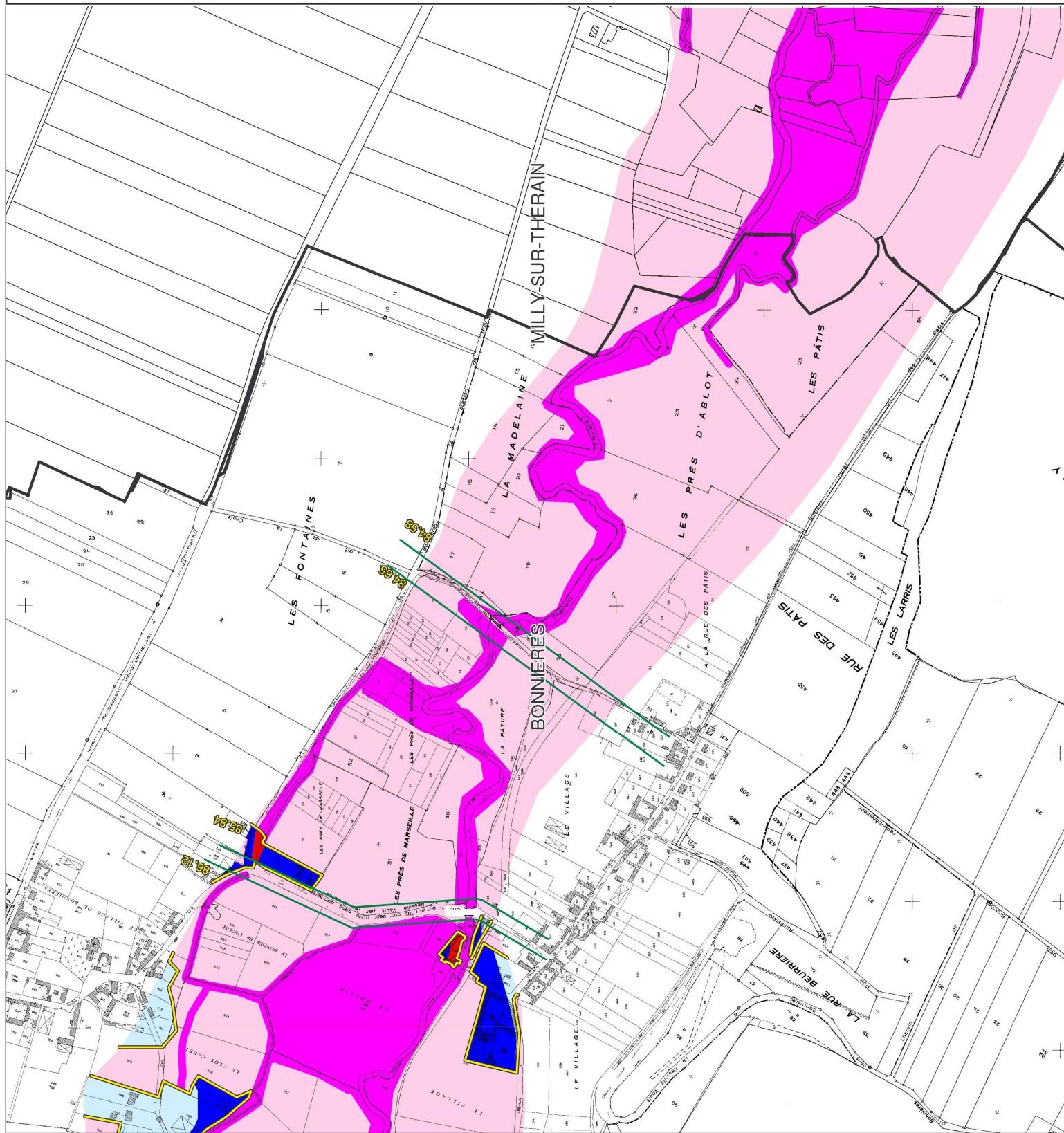
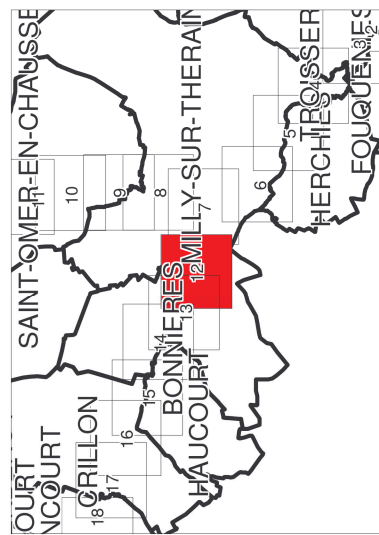
Profils en travers et cotes de référence

Enjeux ponctuels



Echelle : 1/5000


JUN 2009



**PPRI de la vallée du Thérain amont
et du Petit Thérain**
Carte de zonage réglementaire




Définition des zones

- Dans les zones urbaines



- Dans les zones naturelles



-  Limites communales
-  Limites de zones urbanisées ou à urbaniser
-  Profils en travers et cotes de référence

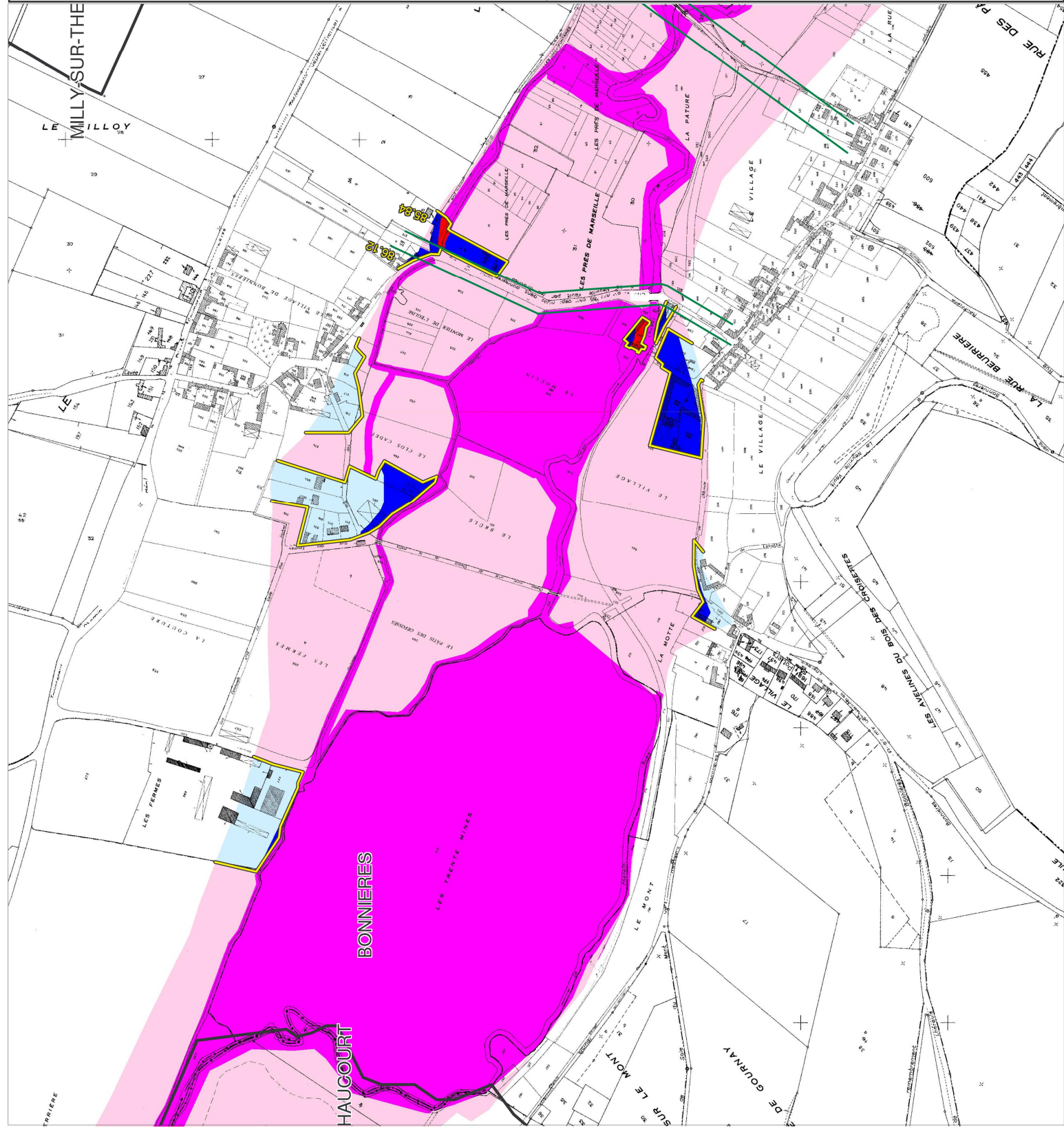
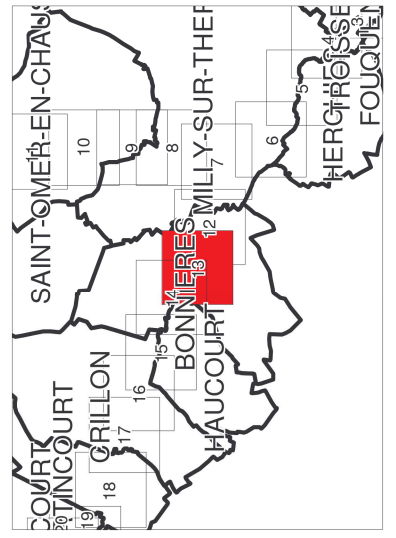
Profils en travers et cotes de référence

Enjeux ponctuels



Echelle : 1/5000

JUN 2009




PPRI de la vallée du Thérain amont et du Petit Thérain

Carte de zonage réglementaire

Définition des zones

- Dans les zones urbaines



- Dans les zones naturelles



Limites communales
Limites de zones urbanisées
ou à urbaniser



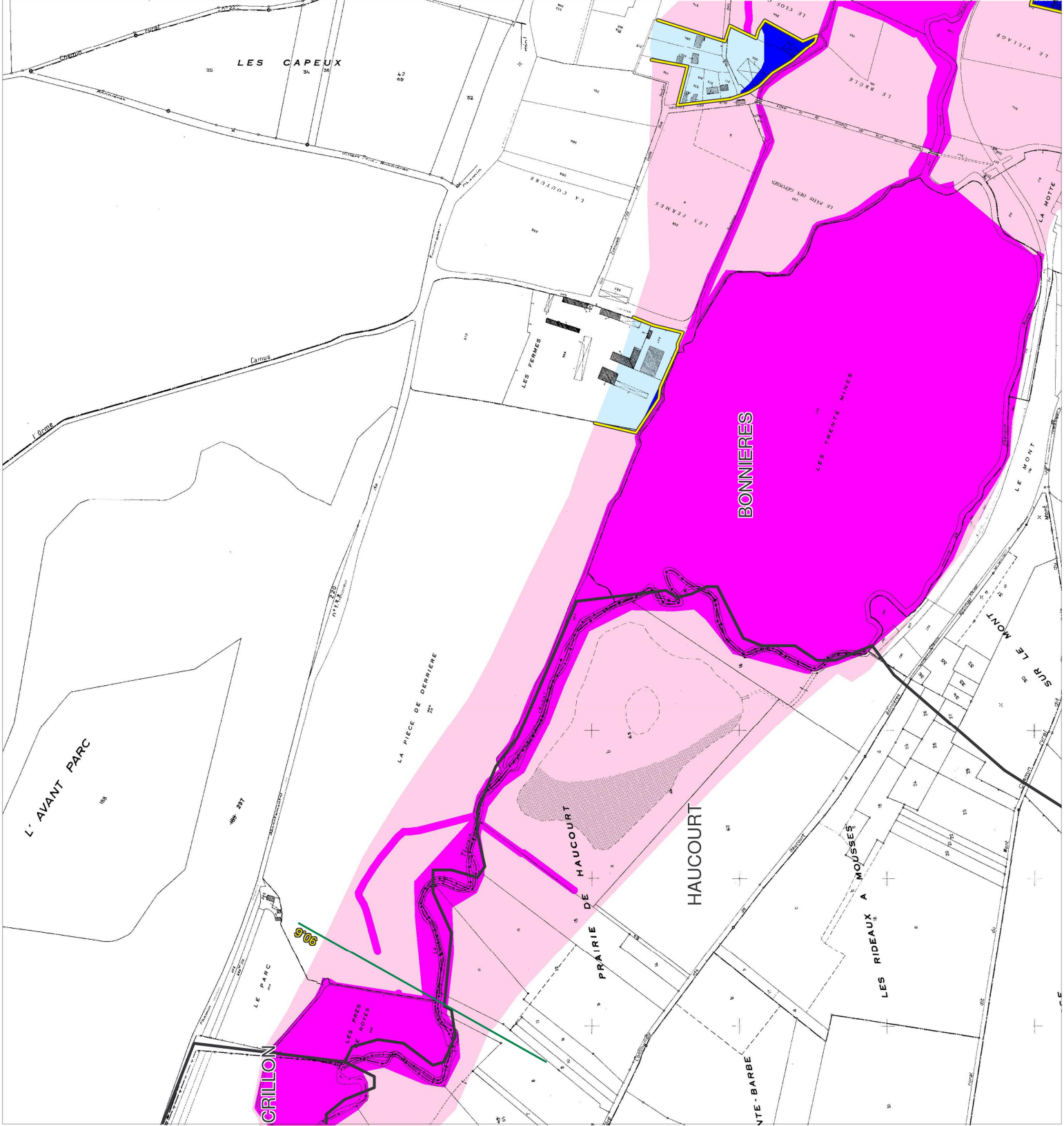
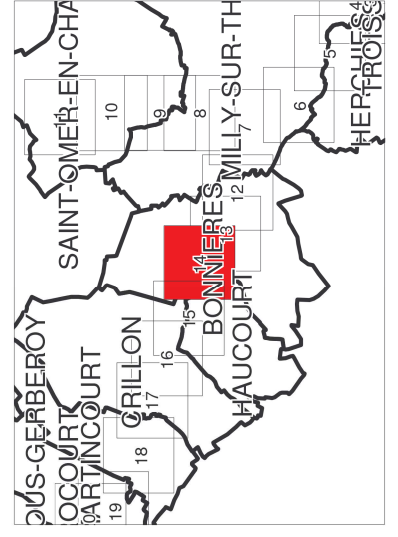
Profils en travers et cotes de référence

Enjeux ponctuels



Echelle : 1/5000


JUN 2009



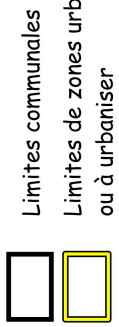
**PPRI de la vallée du Thérain amont
et du Petit Thérain**
Carte de zonage réglementaire

Définition des zones

- Dans les zones urbaines



- Dans les zones naturelles



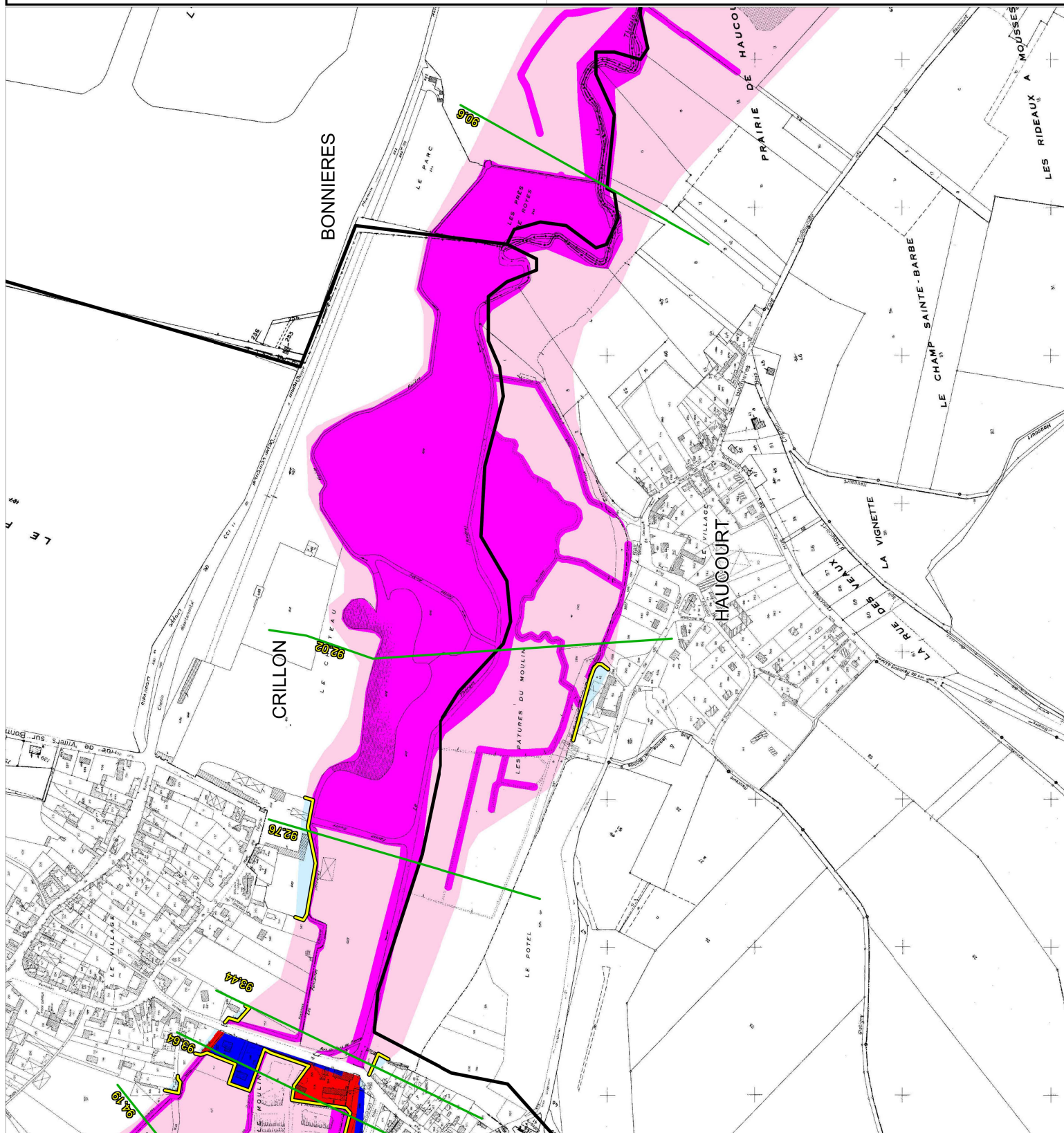
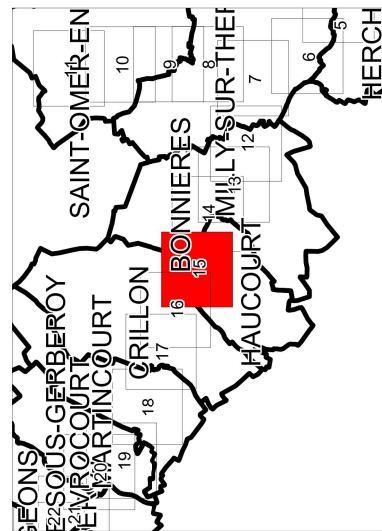
Profils en travers et cotes de référence

Enjeux ponctuels



JUIN 2009


Echelle : 1/5000



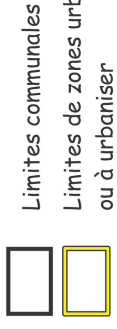
**PPRI de la vallée du Thérain amont
et du Petit Thérain**
Carte de zonage réglementaire

Définition des zones

- Dans les zones urbaines



- Dans les zones naturelles



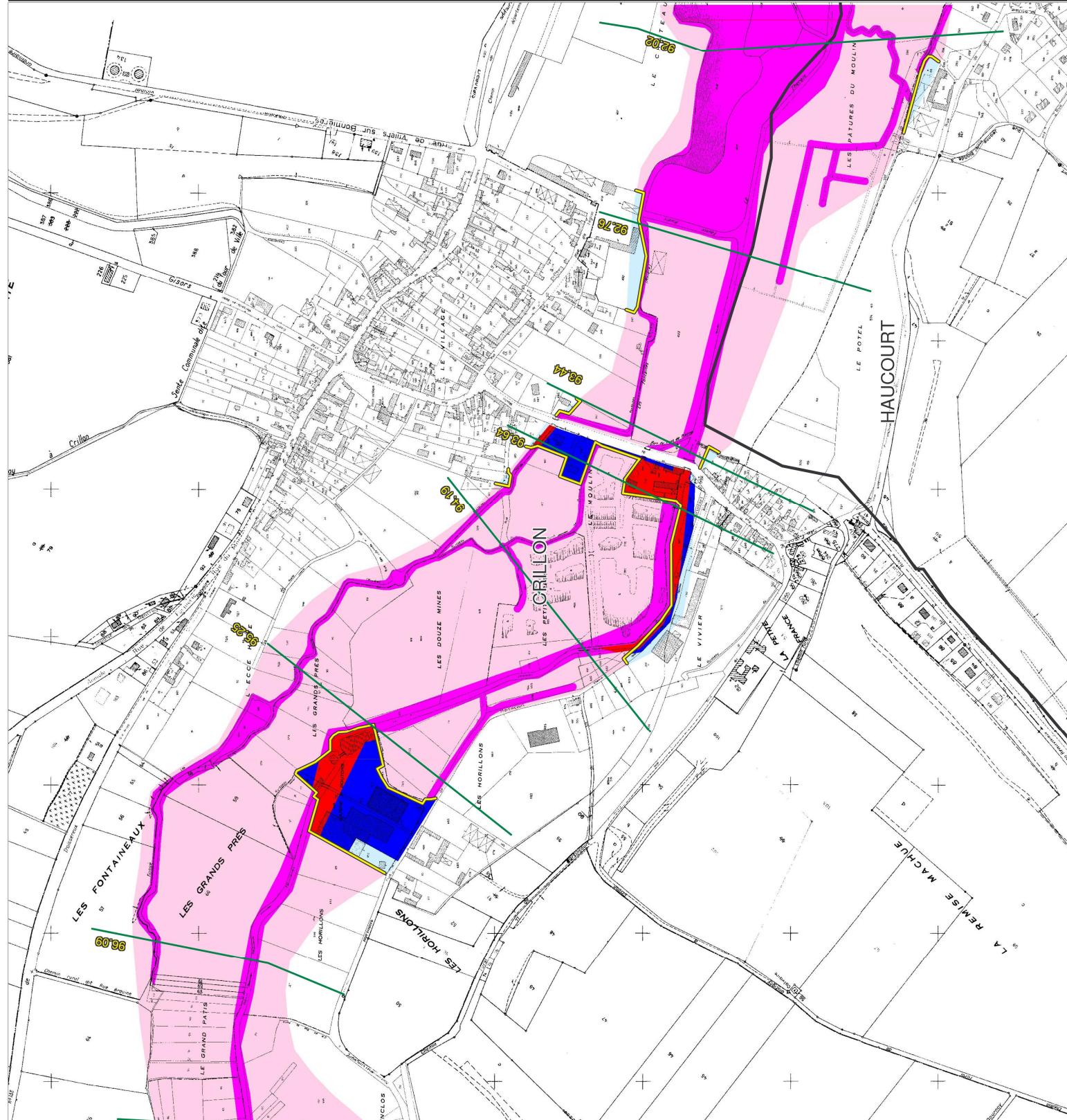
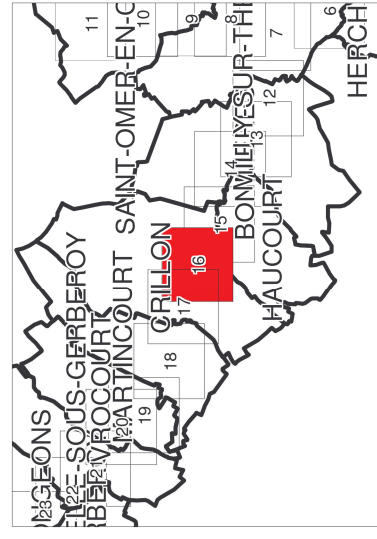
Profils en travers et cotes de référence

Enjeux ponctuels



Echelle : 1/5000

JUN 2009





PPRI de la vallée du Thérain amont et du Petit Thérain

Carte de zonage réglementaire

Définition des zones

- Dans les zones urbaines

- ZU FORT
- ZU MOYEN
- ZU FAIBLE

- Dans les zones naturelles

- ZN MOYEN
- ZN FAIBLE

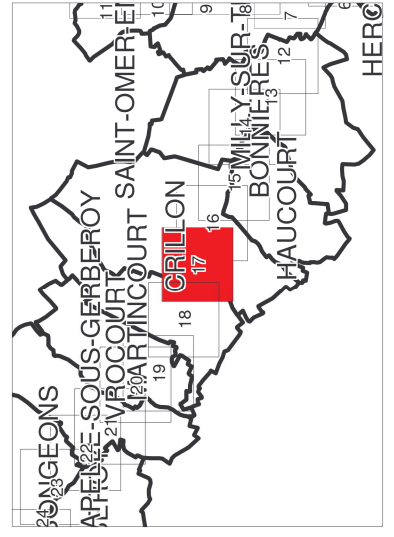
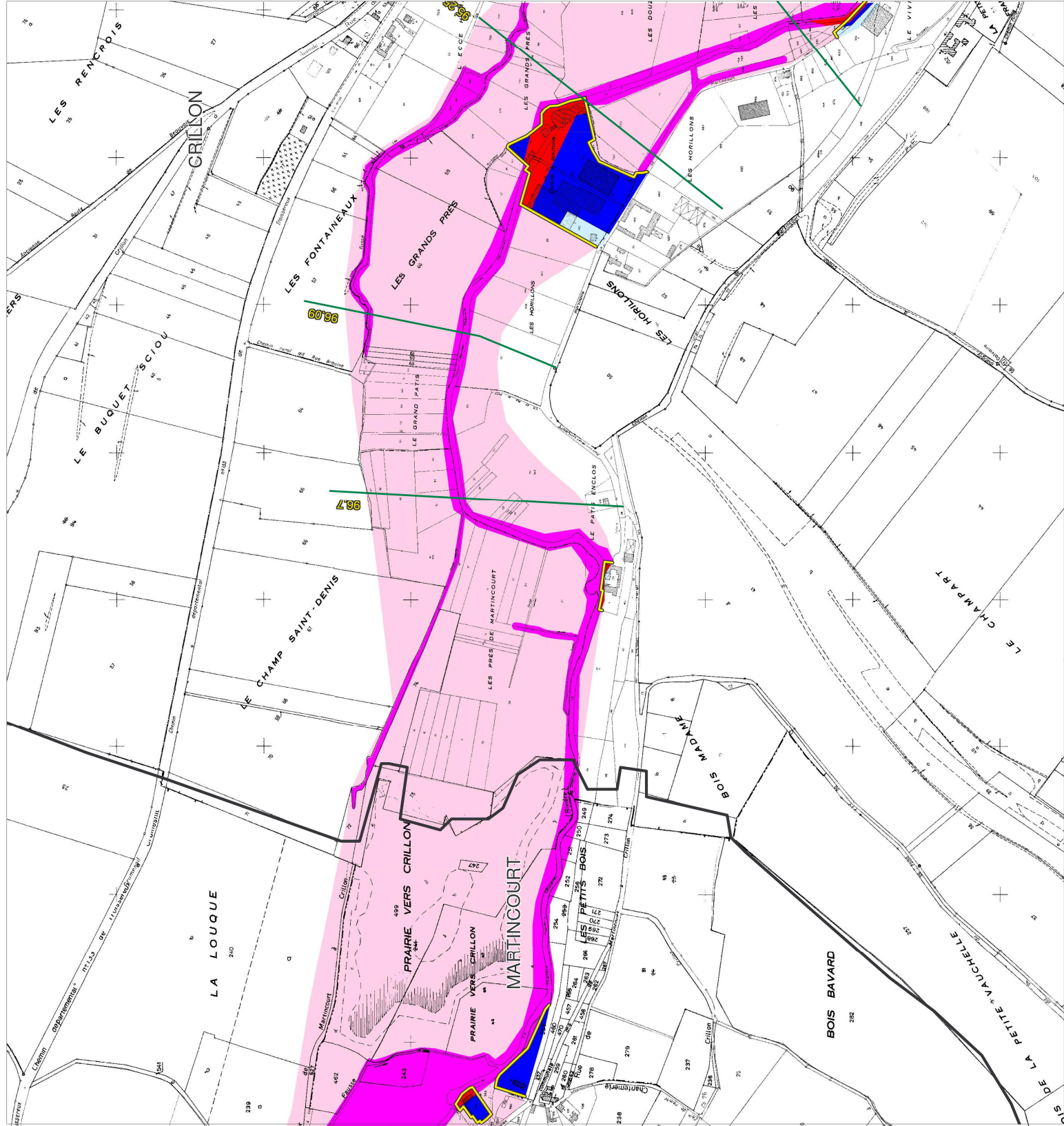
- Limites communales
- Limites de zones urbanisées ou à urbaniser
- Profils en travers et cotes de référence

Enjeux ponctuels



Echelle : 1/5000

JUN 2009






PPRI de la vallée du Thérain amont et du Petit Thérain

Carte de zonage réglementaire

Définition des zones

- Dans les zones urbaines



- Dans les zones naturelles



Limites communales
Limites de zones urbanisées
ou à urbaniser



Profils en travers et cotes de référence



Enjeux ponctuels

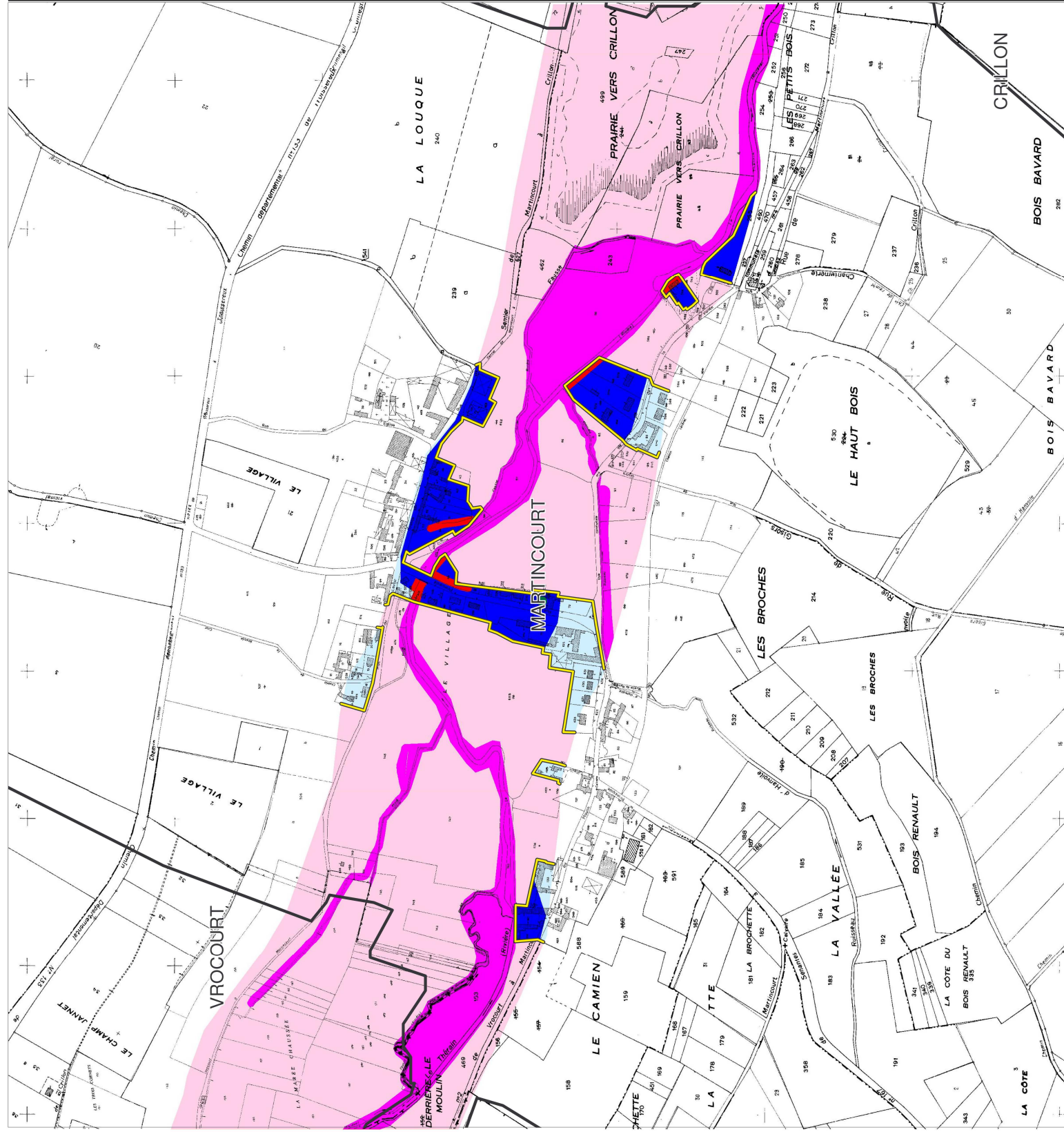
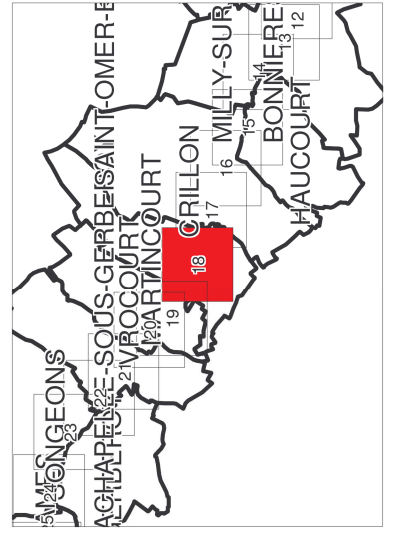


N

0 100 200 m

Echelle : 1/5000


JUN 2009



**PPRI de la vallée du Thérain amont
et du Petit Thérain**
Carte de zonage réglementaire

Définition des zones

- Dans les zones urbaines



- Dans les zones naturelles



Limites communales
Limites de zones urbanisées
ou à urbaniser



Profils en travers et cotes de référence

Enjeux ponctuels



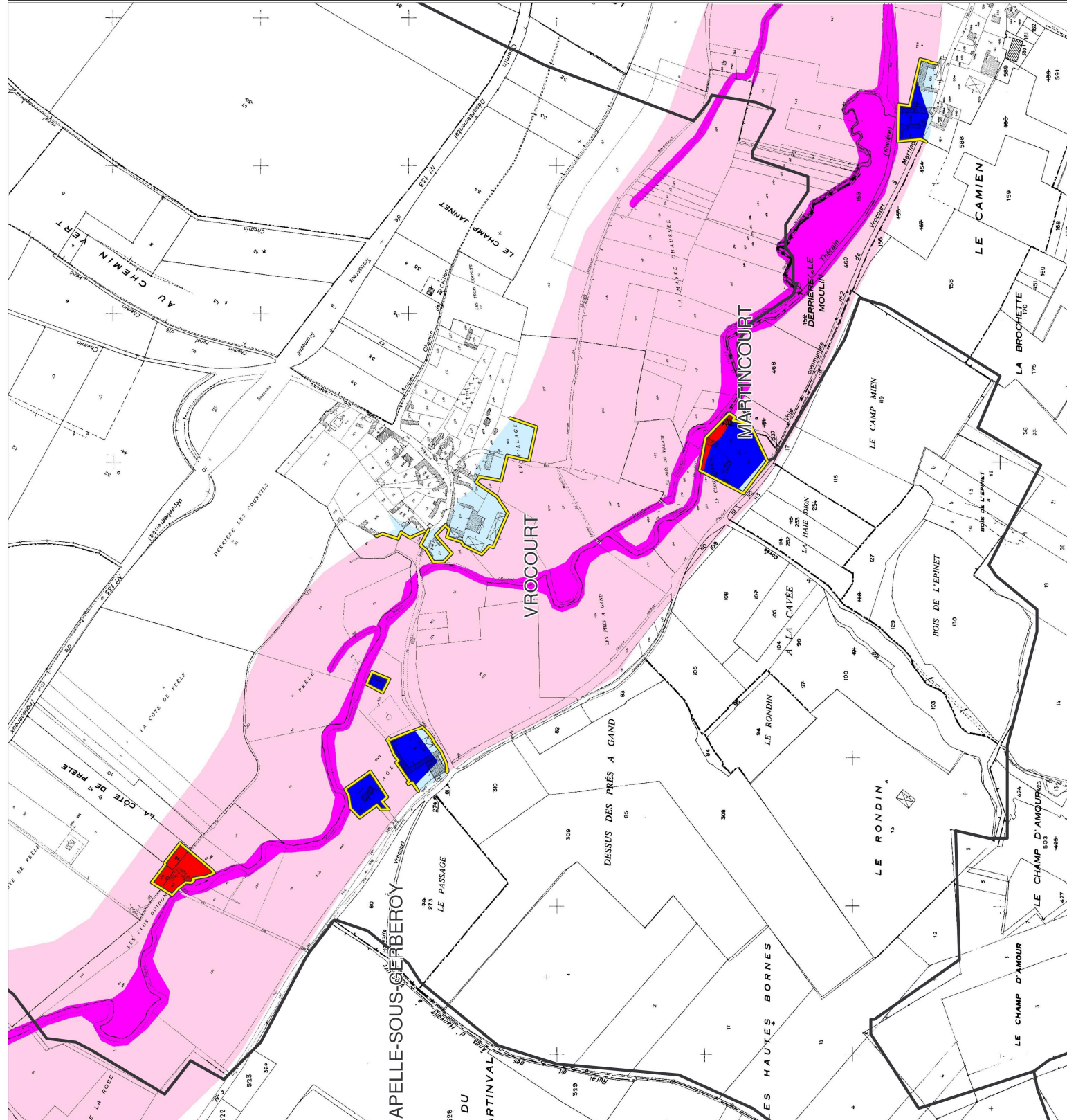
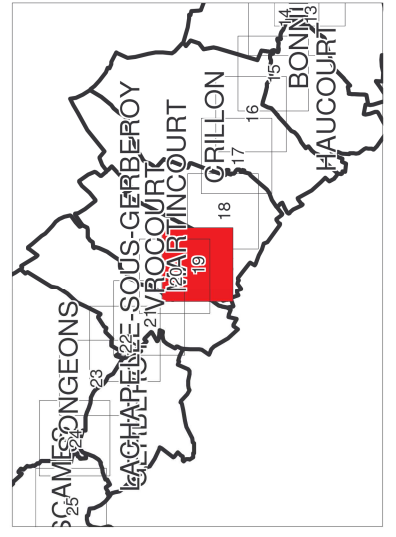
0 100 200 m



N

Echelle : 1/5000


JUN 2009



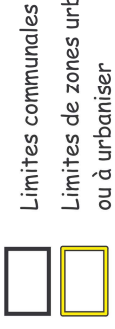
**PPRI de la vallée du Thérain amont
et du Petit Thérain**
Carte de zonage réglementaire

Définition des zones

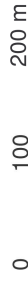
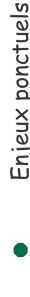
- Dans les zones urbaines



- Dans les zones naturelles

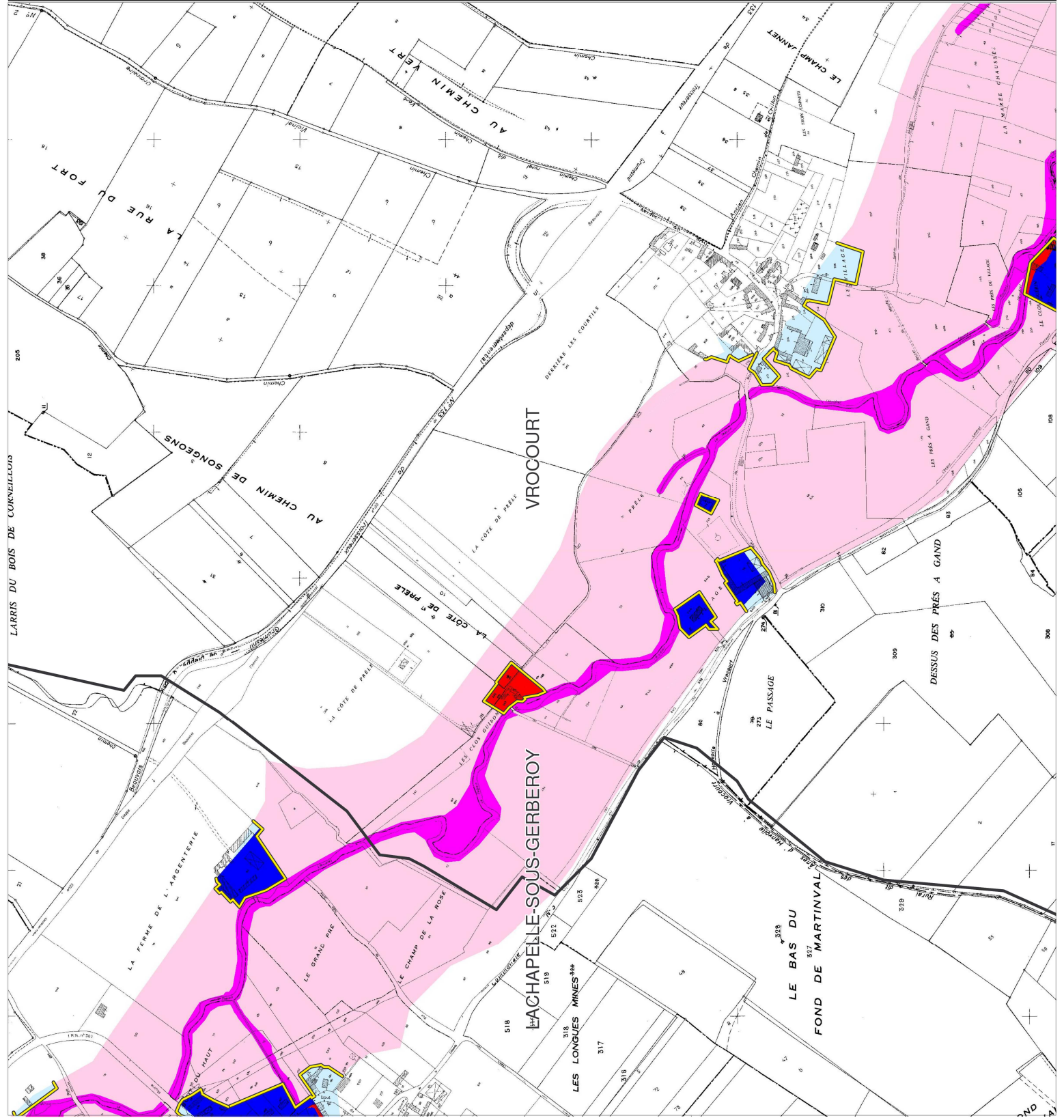
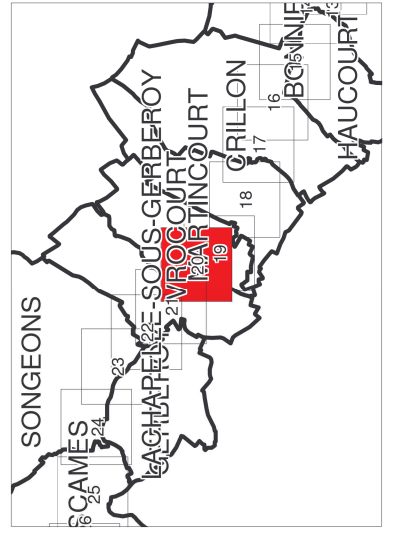


Profils en travers et cotes de référence



JUN 2009


Echelle : 1/5000



**PPRI de la vallée du Thérain amont
et du Petit Thérain**
Carte de zonage réglementaire

Définition des zones

- Dans les zones urbaines



- Dans les zones naturelles



Limites communales
Limites de zones urbanisées
ou à urbaniser



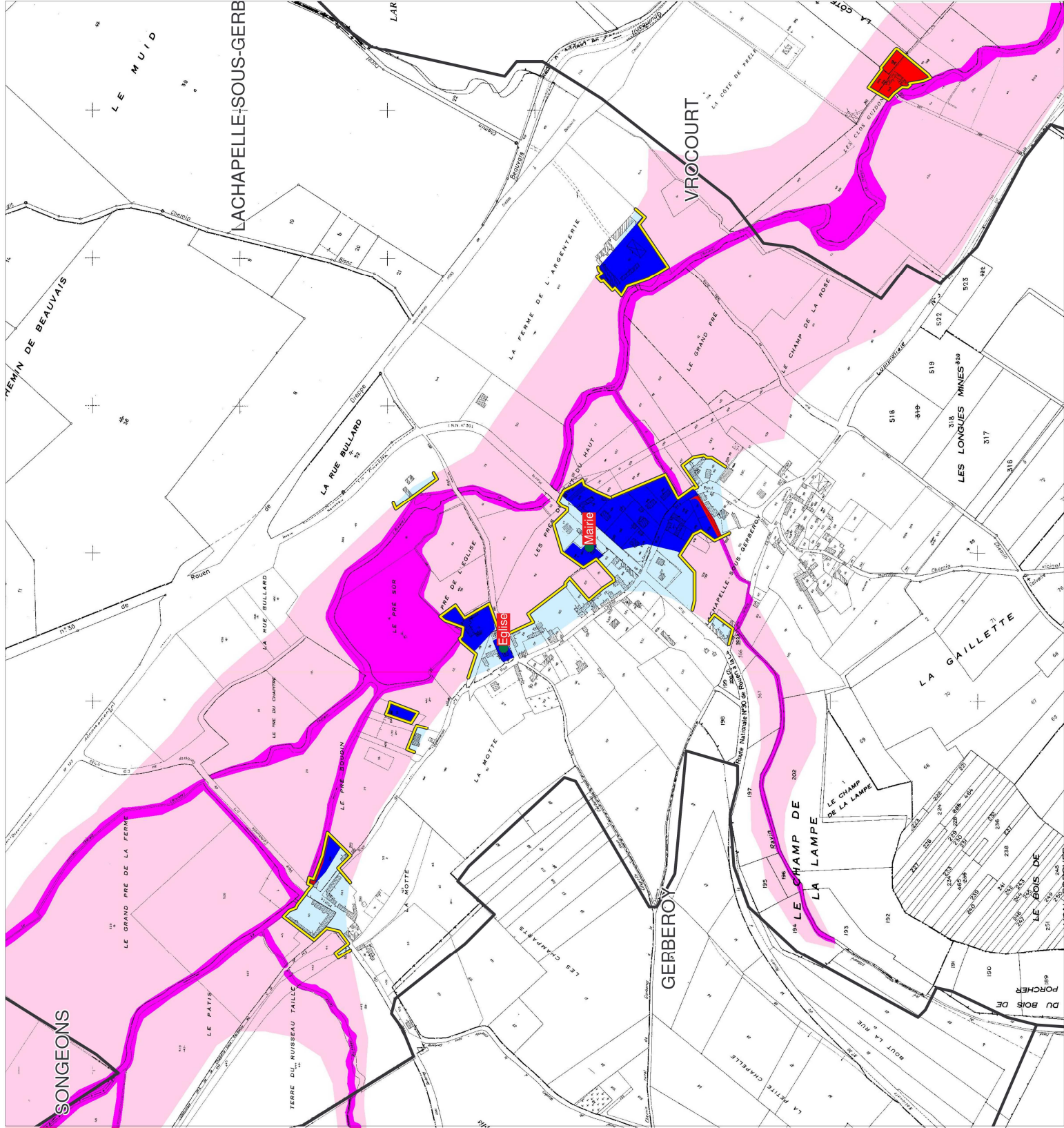
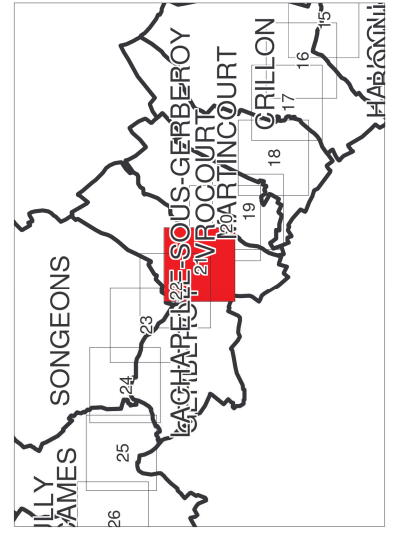
Profils en travers et cotes de référence

Enjeux ponctuels



Echelle : 1/5000


JUN 2009



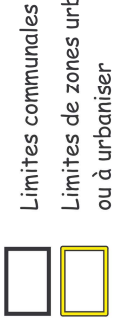
**PPRI de la vallée du Thérain amont
et du Petit Thérain**
Carte de zonage réglementaire

Définition des zones

- Dans les zones urbaines



- Dans les zones naturelles



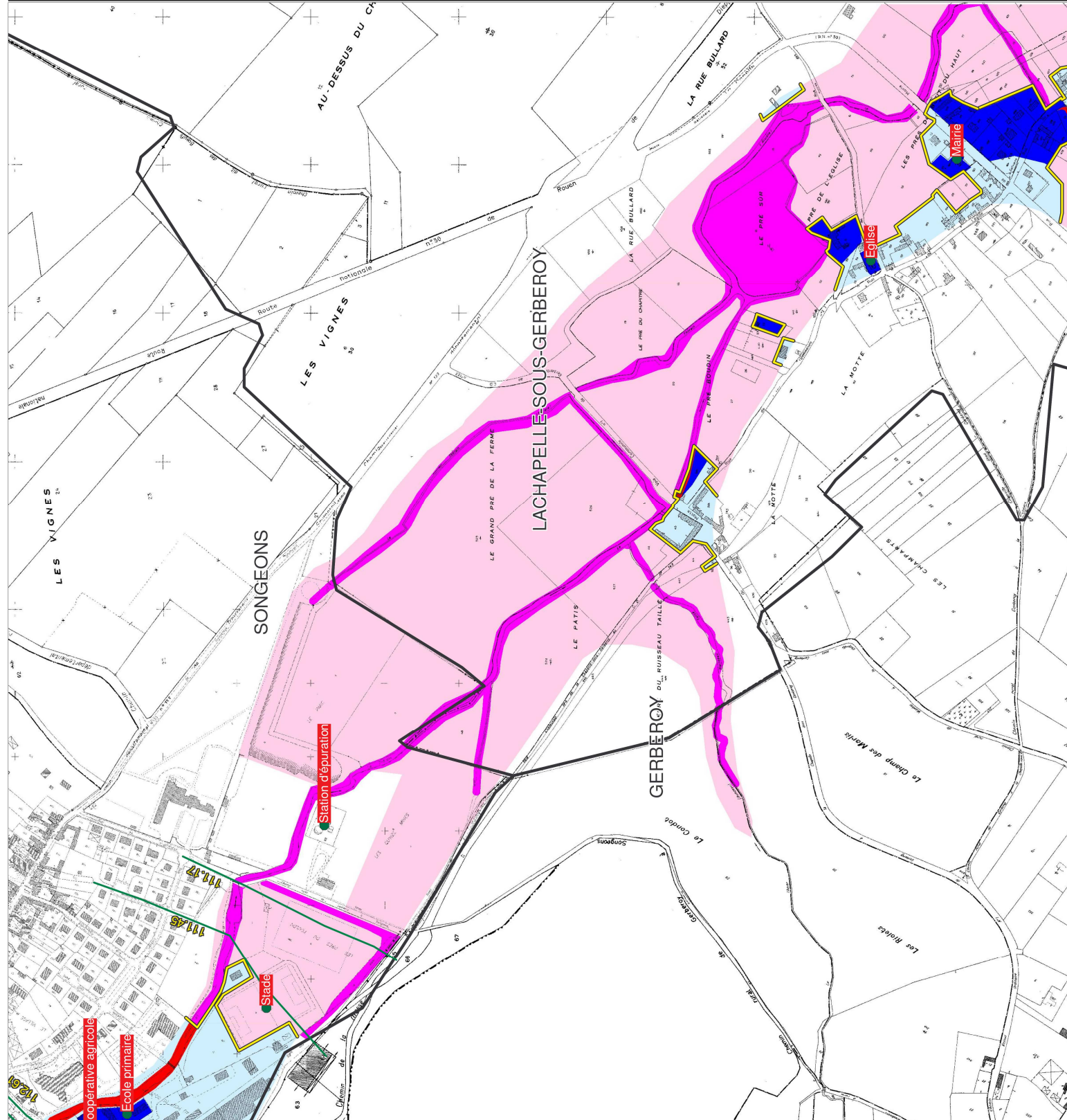
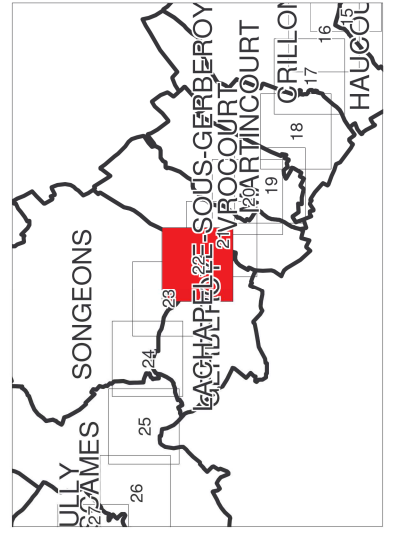
Profils en travers et cotes de référence

Enjeux ponctuels



Echelle : 1/5000


JUN 2009



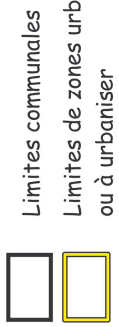
**PPRI de la vallée du Thérain amont
et du Petit Thérain**
Carte de zonage réglementaire

Définition des zones

- Dans les zones urbaines

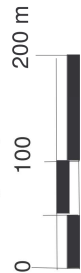


- Dans les zones naturelles



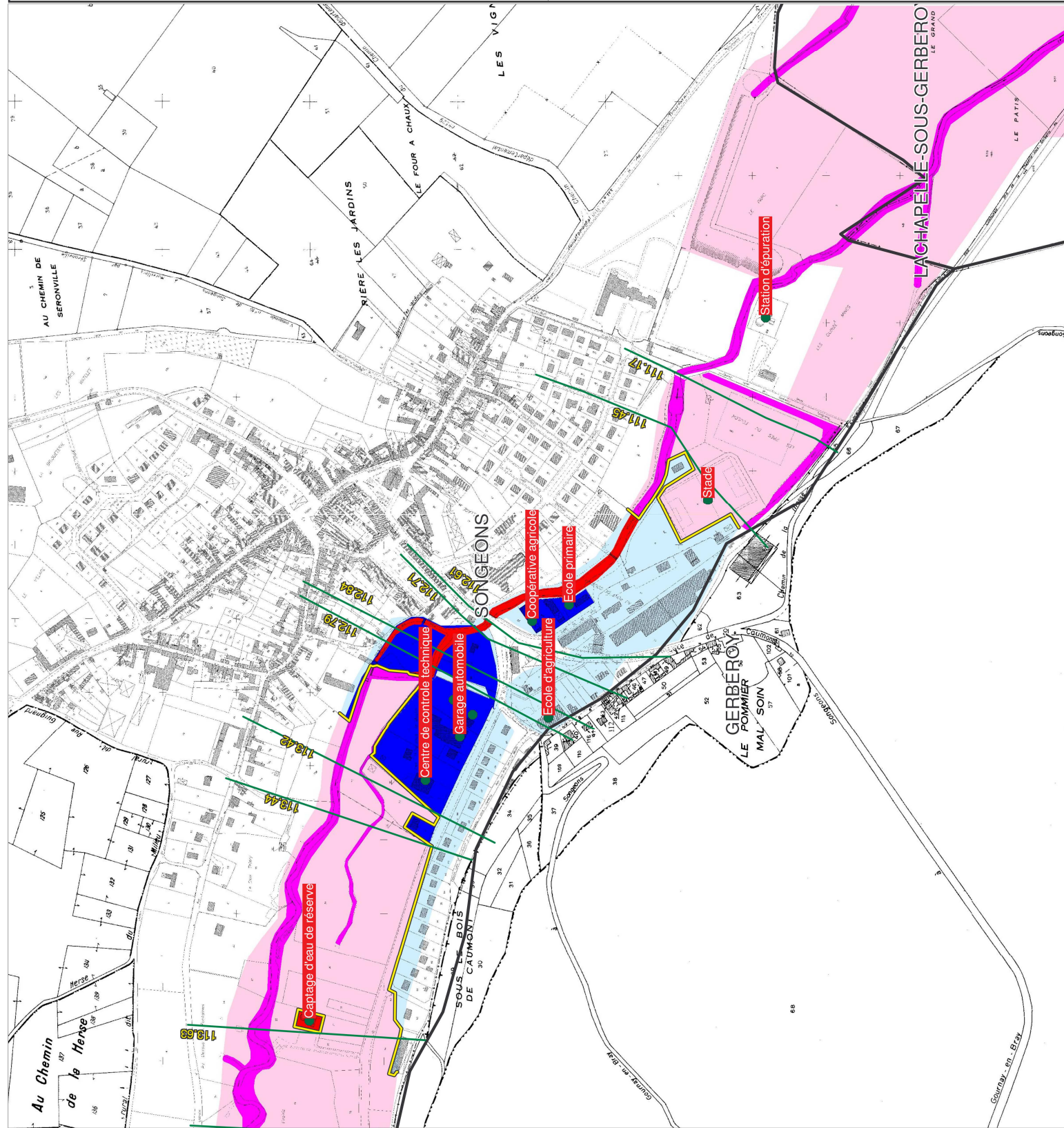
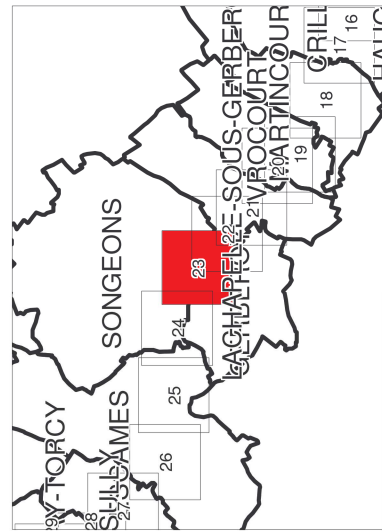
Profils en travers et cotes de référence

Enjeux ponctuels



Echelle : 1/5000

JUIN 2009






**PPRI de la vallée du Thérain amont
et du Petit Thérain**
Carte de zonage réglementaire

Définition des zones


- Dans les zones urbaines



ZU FORT



ZU MOYEN



ZU FAIBLE

- Dans les zones naturelles



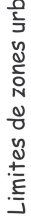
ZN MOYEN



ZN FAIBLE



Limites communales




Limites de zones urbanisées
ou à urbaniser

Profils en travers et cotes de référence



Enjeux ponctuels



0 100 200 m



N

Echelle : 1/5000

JUN 2009

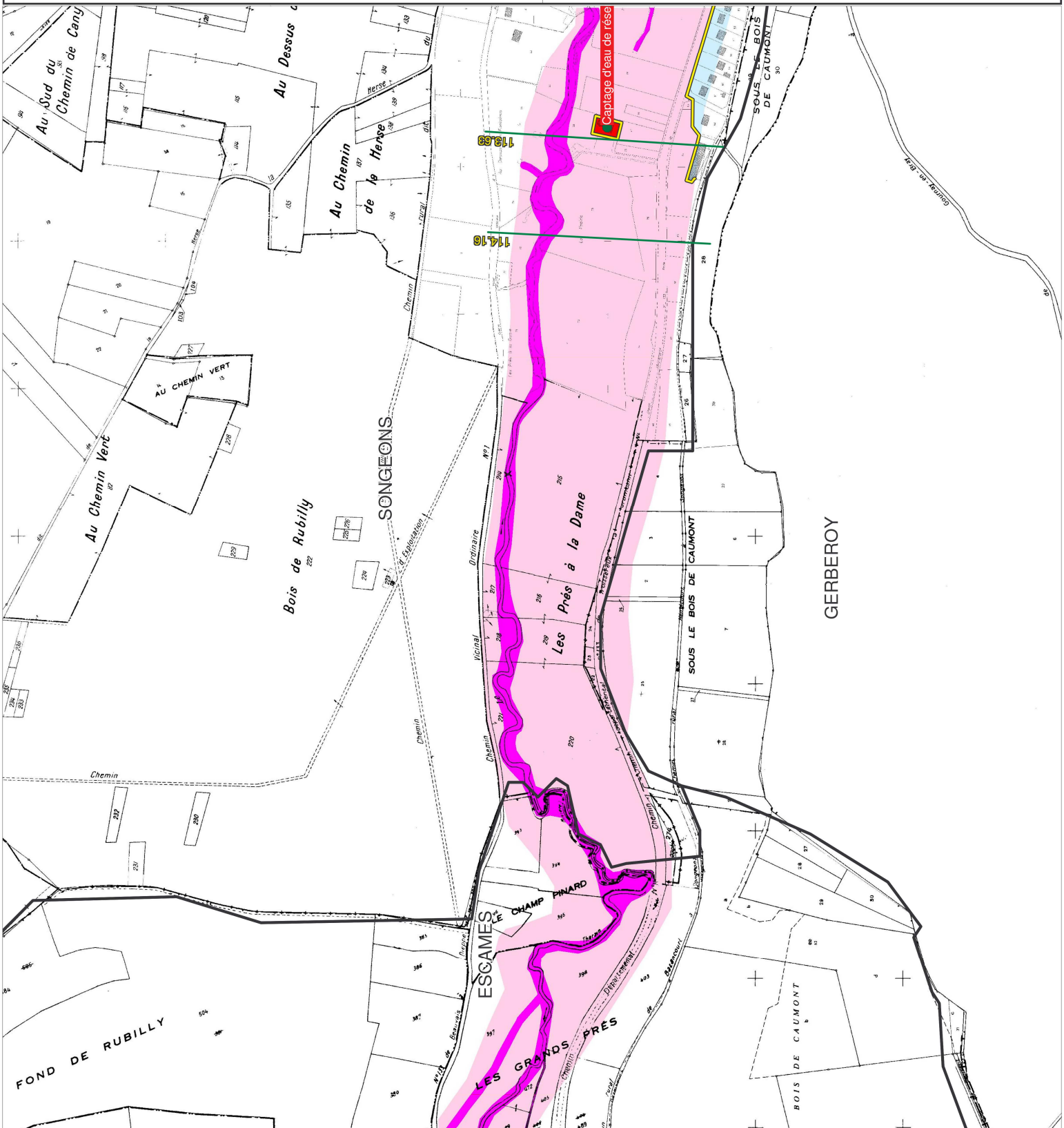
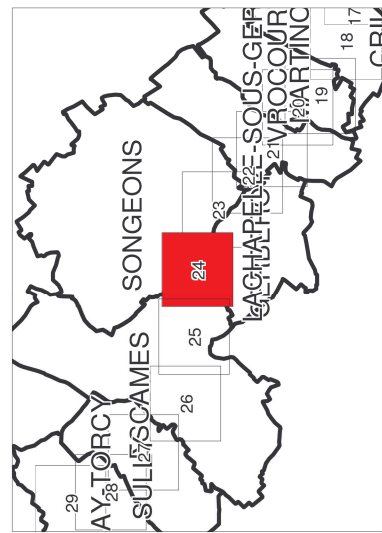





Planche
25/29



**PPRI de la vallée du Thérain amont
et du Petit Thérain**
Carte de zonage réglementaire

Définition des zones


- Dans les zones urbaines



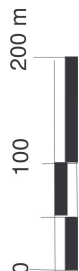
- Dans les zones naturelles



Limites communales
Limites de zones urbanisées
ou à urbaniser

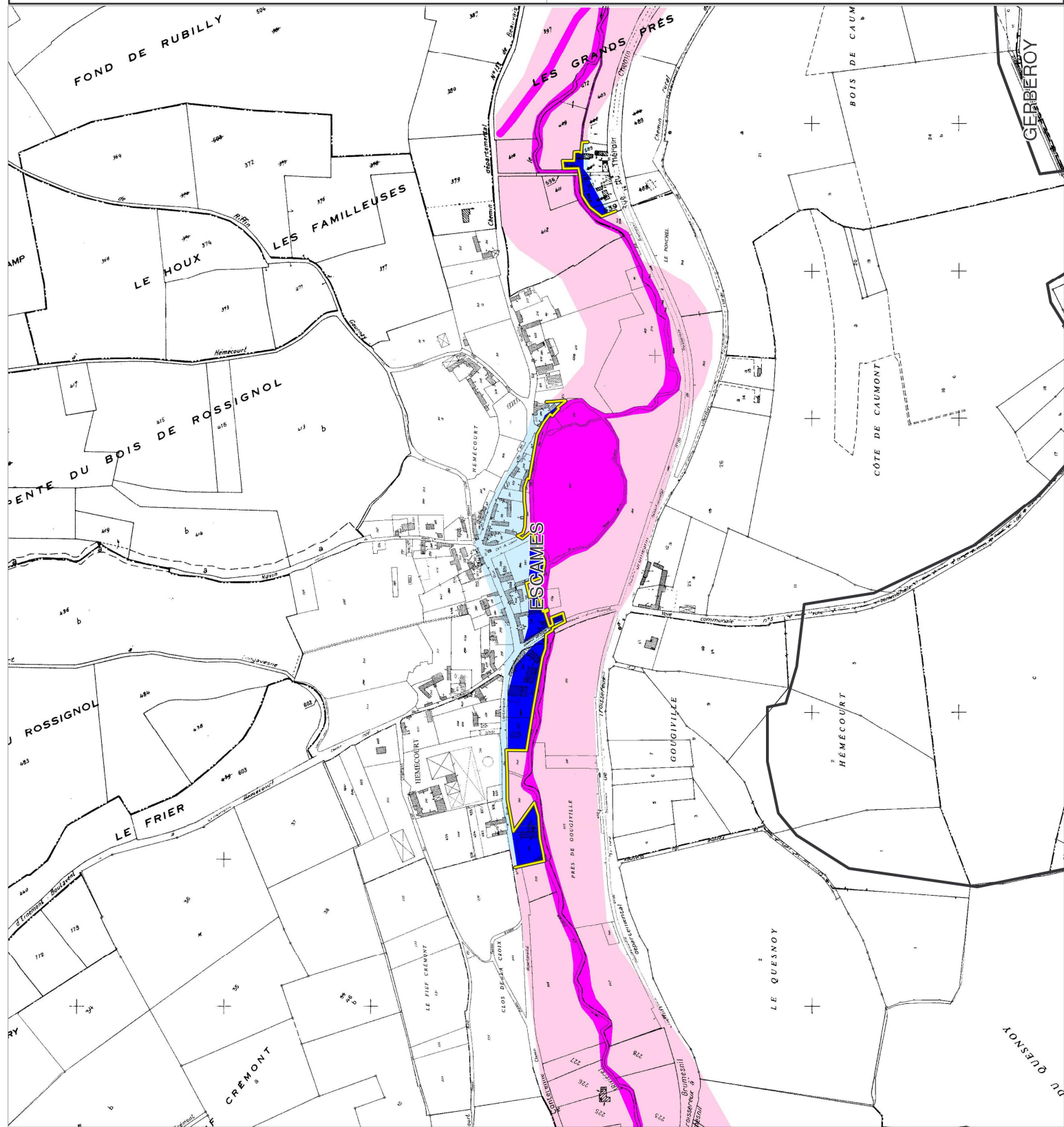
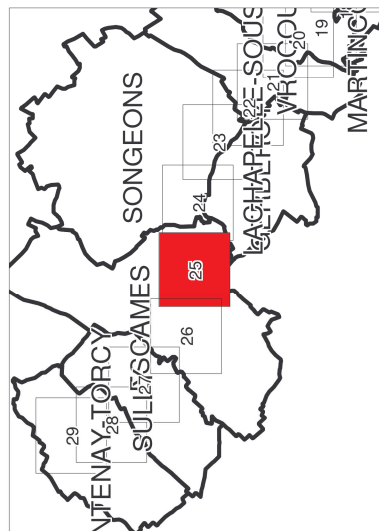


Profils en travers et cotes de référence



Echelle : 1/5000

JUIN 2009



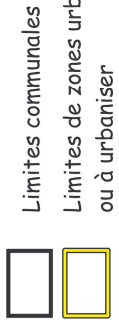
**PPRI de la vallée du Thérain amont
et du Petit Thérain**
Carte de zonage réglementaire

Définition des zones

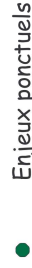
- Dans les zones urbaines



- Dans les zones naturelles

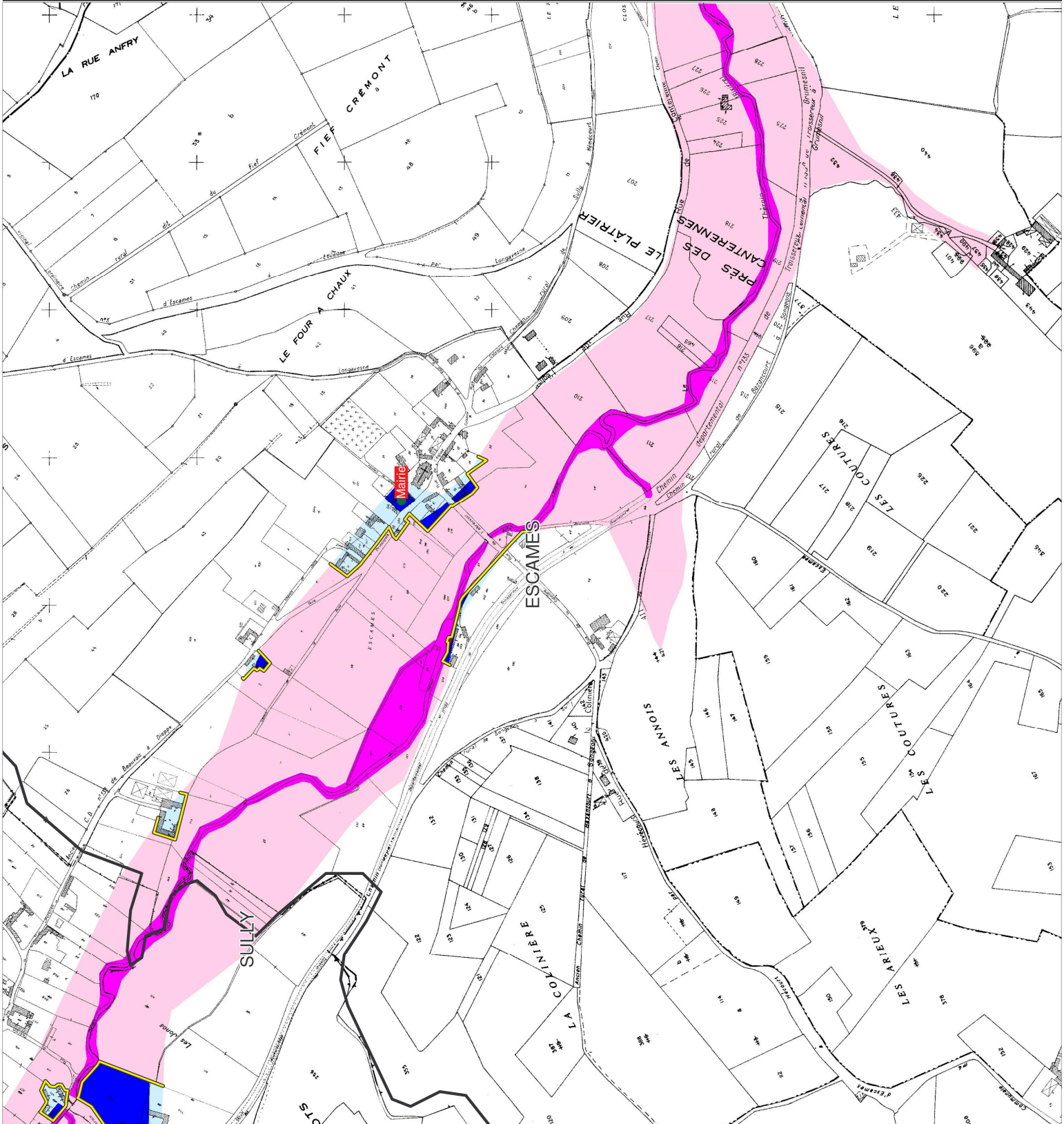
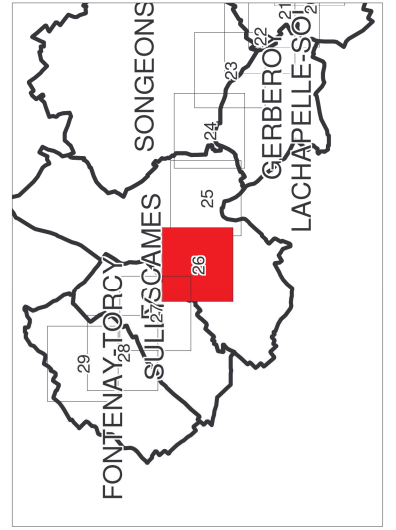


Profils en travers et cotes de référence



Echelle : 1/5000


JUN 2009



**PPRI de la vallée du Thérain amont
et du Petit Thérain**
Carte de zonage réglementaire

Définition des zones

- Dans les zones urbaines



- Dans les zones naturelles



Limites communales
Limites de zones urbanisées
ou à urbaniser

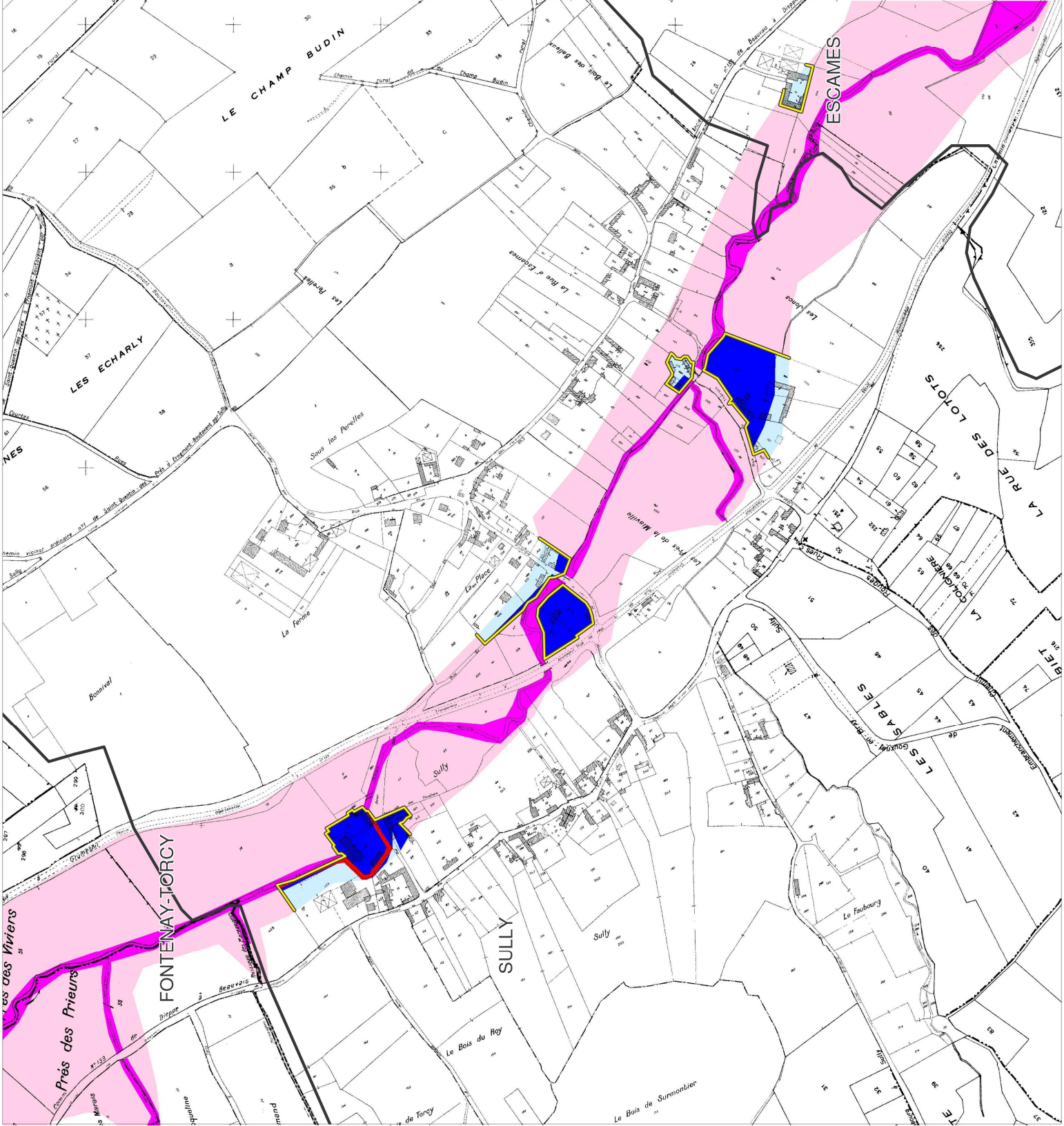
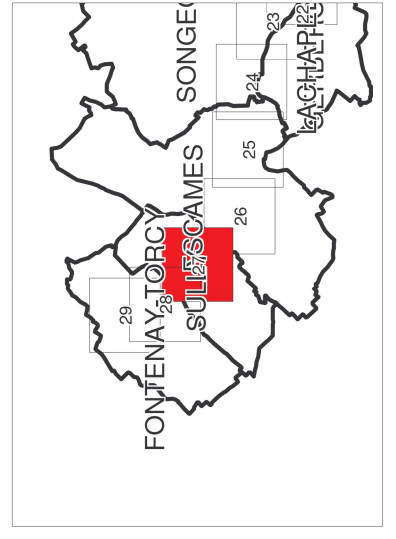
Profils en travers et cotes de référence

Enjeux ponctuels



Echelle : 1/5000


JUN 2009



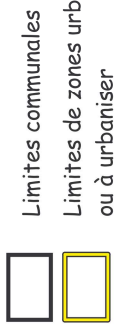
**PPRI de la vallée du Thérain amont
et du Petit Thérain**
Carte de zonage réglementaire

Définition des zones

- Dans les zones urbaines



- Dans les zones naturelles



Profils en travers et cotes de référence



Enjeux ponctuels



0 100 200 m



Echelle : 1/5000

JUN 2009

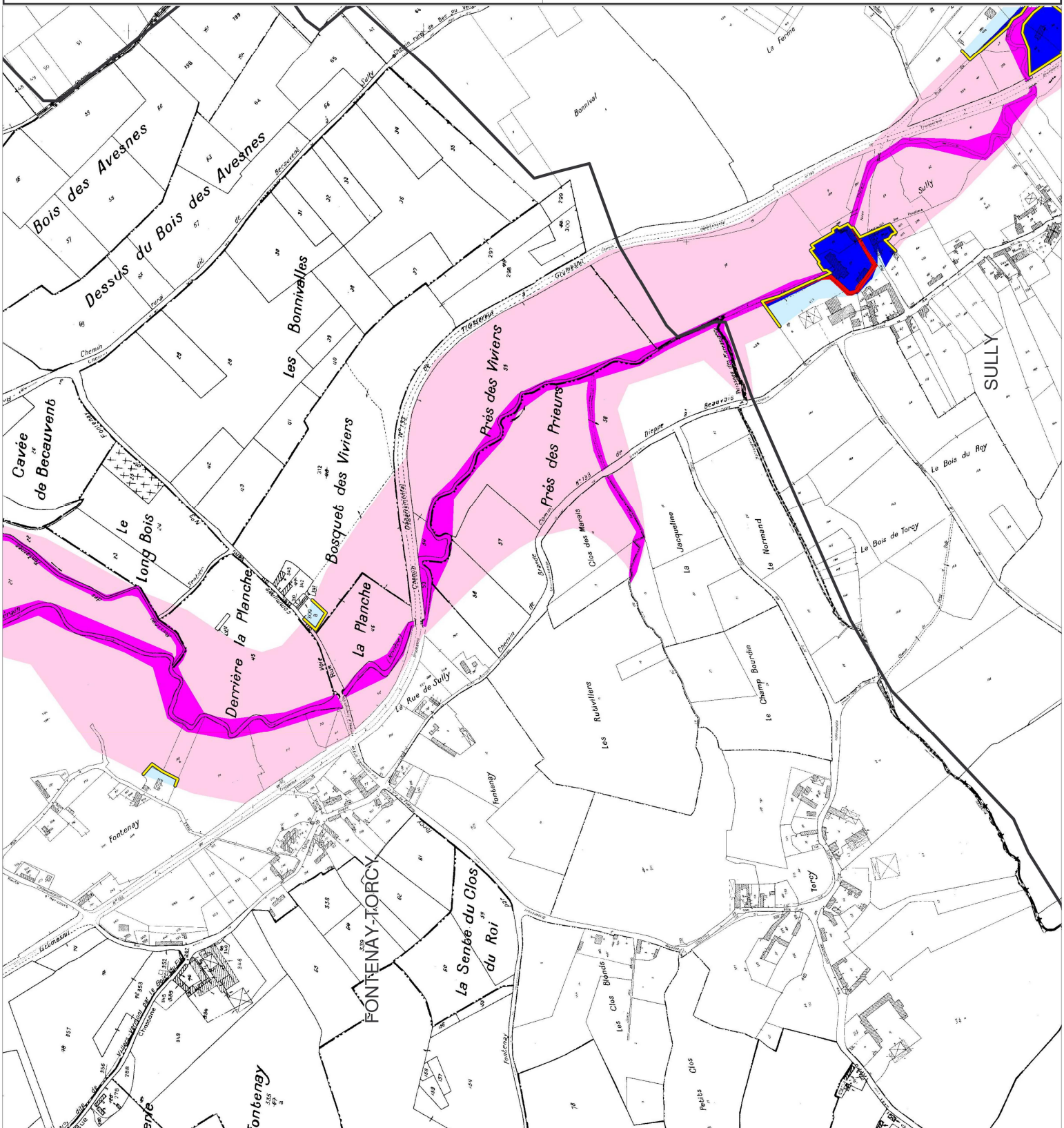
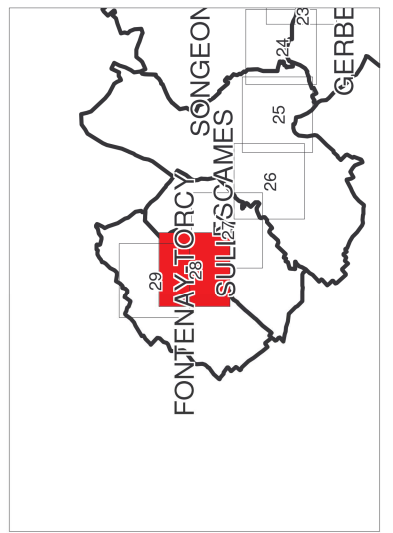





Planche
29/29



**PPRI de la vallée du Thérain amont
et du Petit Thérain**
Carte de zonage réglementaire

Définition des zones

- Dans les zones urbaines



- Dans les zones naturelles

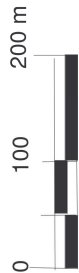


Limites communales
Limites de zones urbanisées
ou à urbaniser



Profils en travers et cotes de référence

Enjeux ponctuels



Echelle : 1/5000

JUN 2009

