

# ARRÊTÉ DE PROTECTION DE BIOTOPE DES CORNICHES CALCAIRES



## ARRETE PREFECTORAL 2010/SCID/N°2010 1401 00196 DU 14 JANVIER 2010 PORTANT PROTECTION DE BIOTOPE DES CORNICHES CALCAIRES DU DEPARTEMENT DU DOUBS

Le Préfet de la Région de Franche-Comté,  
Le Préfet du Doubs,  
Commandeur de la Légion d'Honneur,

- Vu les articles L 411.1, L 411.2, L 415-1 à 415.6 du Code de l'Environnement ;
- Vu les articles R 411.1 à 411.6, 411.9 à 411.17, R 414.1 à 24 et R 415-1 du Code de l'Environnement ;
- Vu l'arrêté ministériel du 22.06.1992 fixant la liste des espèces végétales protégées en région Franche-Comté complétant la liste nationale,
- Vu l'arrêté ministériel du 23.04.2007 fixant la liste des mammifères protégés sur l'ensemble du territoire,
- Vu l'arrêté ministériel du 29.10.2009 fixant la liste des oiseaux protégés sur l'ensemble du territoire,
- Vu l'arrêté ministériel du 19.11.2007 fixant la liste des amphibiens et reptiles protégés sur l'ensemble du territoire et les modalités de leur protection,
- Vu l'arrêté ministériel du 23.04.2007 fixant la liste des insectes protégés sur l'ensemble du territoire,
- Vu les arrêtés préfectoraux de protection de biotope N° 1415 du 19 avril 1985, et n°5294 du 30 janvier 1992 en faveur du Faucon pèlerin,
- Vu l'avis de la Chambre Départementale d'Agriculture du Doubs en date du 17 avril 2009,
- Vu l'avis de la Direction territoriale de l'O.N.F. en date du 19 avril 2009,
- Vu l'avis de la Commission départementale de la nature, des paysages et des sites du Doubs siégeant en formation de protection de la nature en date du 24 février 2009,

### Arrête

**Article 1.** - Afin de garantir l'équilibre biologique des milieux et la conservation des biotopes nécessaires à la reproduction, l'alimentation, au repos et à la survie des espèces protégées suivantes : Faucon pèlerin (*Falco peregrinus*), Grand Duc d'Europe (*Bubo bubo*), Harle bièvre (*Mergus merganser*), Grand corbeau (*Corvus corax*), Faucon crécerelle (*Falco tinnunculus*), Choucas des tours (*Corvus monedula*), Martinet à ventre blanc (*Tachymartus melba*), l'Hirondelle de rochers (*Ptyonoprogne rupestris*), Hirondelle de fenêtre (*Delichon urbicum*), Tichodrome échelette (*Tichodroma muraria*) il est instauré une zone de protection de biotope sous la dénomination « Corniches calcaires du département du Doubs ».

Ces biotopes rupestres abritent en outre de nombreuses autres espèces de faune et de flore protégées, dont la liste figure en annexe n°1.

Sont ainsi protégés 94 sites rocheux. 103 territoires communaux sont concernés par ces zonages pour une superficie totale de 1814,21 hectares. Le détail par site figure en annexe 2, avec les références cadastrales. Les zones protégées font l'objet d'une délimitation sur la carte IGN au 1/25 000 (annexe n° 3).

**Article 2.** - Les arrêtés n° 1415 du 19 avril 1985 et n° 5294 du 30 janvier 1992, en faveur du Faucon pèlerin, sont abrogés.

**Article 3.** - Sur l'ensemble des zones protégées, les activités forestières, cynégétiques et le cas échéant pastorales continuent à s'exercer normalement dans le cadre des usages en vigueur, mais sous réserve du respect des prescriptions de l'article 4 du présent arrêté.

**Article 4.** - Les travaux publics ou privés susceptibles de porter atteinte à l'intégrité des biotopes des espèces mentionnées à l'article 1 sont interdits. Cette disposition vise :

- la réalisation de tout type de construction en dehors des abris pour les animaux nécessaires aux activités pastorales ;
- le remblaiement ou l'extraction de matériaux du sol et du sous sol, la purge de blocs sur les parois rocheuses sauf en cas de danger avéré pour les populations ;
- l'abandon, le dépôt direct ou indirect de tous produits chimiques ou radioactifs, tous matériaux, résidus, déchets ou substances de quelque nature que ce soit ;
- les atteintes au milieu naturel par usage du feu ;
- l'implantation d'éoliennes, de pylônes électriques ou téléphoniques ;
- le retournement des pelouses, leur fertilisation ou leur plantation ;
- l'aménagement de belvédères sur les corniches ainsi que la création de nouvelles aires d'envol pour le vol libre. Sur le site du Mont d'Or (n° 93), la pratique du vol libre demeure autorisée toute l'année sur la zone reportée sur le plan annexé au présent arrêté.
- L'installation de tout équipement fixe destiné à faciliter l'accès des parois rocheuses : voies d'escalade, via-ferrata, tyrolienne.

En outre, afin de prévenir l'altération des biotopes de falaise et de corniches, préjudiciable à la faune et à la flore rupestres, durant la période du 15 février au 15 juin inclus, il est interdit de :

- procéder à des travaux, en particulier forestiers, utilisant des moteurs thermiques ;
- pratiquer l'escalade, y compris la descente en rappel ;
- survoler les sites à moins de 150 mètres des parois rocheuses à l'aide de tout aéronef.

Des dérogations pourront toutefois être accordées par le Préfet, pour permettre des actions en faveur de la conservation des biotopes et des espèces visés à l'article 1<sup>er</sup> et pour l'entretien des installations existantes.

**Article 5.** - Les interdictions édictées par l'article 4 du présent arrêté ne s'appliquent pas aux opérations de sauvetage et aux travaux urgents nécessités par la sécurité du public. Sur le site du Mont d'Or en particulier, les opérations de déclenchement d'avalanches pour des raisons de sécurité sont dispensées d'autorisation. L'administration devra toutefois être informée de l'exécution de ces opérations ou travaux dans les délais les plus brefs.

**Article 6.** - M. le Secrétaire général de la préfecture du Doubs, le Directeur régional de l'Environnement, de l'Aménagement et du Logement, la Directrice départementale des territoires, le Directeur territorial de l'Office National des Forêts de Besançon, les Maires des communes listées en annexe 2, le Commandant du groupement de gendarmerie du Doubs, les agents assermentés et commissionnés de l'Office national de l'eau et des milieux aquatiques et de l'Office national de la chasse et de la Faune Sauvage, les fonctionnaires et agents commissionnés et assermentés à cet effet par le Ministre chargé de la protection de la nature, sont chargés, chacun en ce qui le concerne, de l'application du présent arrêté dont une ampliation sera affichée dans les mairies concernées et dont un extrait sera inséré au recueil des actes administratifs du département.

BESANCON le 14 janvier 2010

Le PREFET

Jacques BARTHELEMY



APB

25

39

70

90

Avril 2010

**Annexe 1 : Espèces protégées, autres que les oiseaux rupestres**

Groupe	Nom latin	Nom français	Protection nationale/régionale	Directive Habitats	Liste rouge régionale	
Chiroptères	<i>Rhinolophus ferrumequinum</i>	Grand rhinolophe	N	II-IV	EN	
	<i>Rhinolophus hipposideros</i> EN	Petit rhinolophe	N	II-IV	VU	
	<i>Myotis daubentonii</i>	Murin de Daubenton	N	IV	LC	
	<i>Eptesicus serotinus</i>	Sérotine commune	N	IV	LC	
	<i>Pipistrellus pipistrellus</i>	Pipistrelle commune	N	IV	DD	
	<i>Barbastella barbastellus</i>	Barbastelle d'Europe	N	II-IV	NT	
	<i>Miniopterus schreibersii</i>	Minioptère de Schreibers	N	II-IV	VU	
	<i>Myotis myotis</i>	Grand murin	N	II-IV	VU	
	Plantes	<i>Adiantum capillus-veneris</i> L.	Capillaire de Montpellier	R		NT
<i>Androsace lactea</i> L.		Androsace couleur de lait	R		EN	
<i>Anemone narcissifolia</i> L.		Anémone à fleurs de narcisse	R		LC	
<i>Anthyllis montana</i> L.		Anthyllide des montagnes	R		LC	
<i>Aster alpinus</i> L.		Aster des Alpes	R		LC	
<i>Aster amellus</i> L.		Aster amelle	N		VU	
<i>Campanula latifolia</i> L.		Campanule à larges feuilles	R		NT	
<i>Coronilla coronata</i> L.		Coronille couronnée	R		VU	
<i>Cystopteris myrrhidifolia</i> (Vill.) Newman		Cystoptéris des montagnes	N		VU	
<i>Daphne alpina</i> L.		Daphné des Alpes	R		NT	
<i>Daphne cneorum</i> L.		Daphné camélee	R		VU	
<i>Dianthus gratianopolitanus</i> Vill.		Œillet de Grenoble	R		EN	
<i>Dryas octopetala</i> L.		Dryade à huit pétales	R		LC	
<i>Festuca amethystina</i> L.		Fétuque améthyste	R		CR	
<i>Gentiana acaulis</i> L.		Gentiane acaule	R		VU	
<i>Gentiana clusii</i> Perrier & Sonjeon		Gentiane de l'Écluse	R		NT	
<i>Gymnadenia odoratissima</i> (L.) Rich.		Gymnadénie très odorante	R		NT	
<i>Hieracium scorzoniferolium</i> Vill.		Épervière à feuilles de scorzonère	R		NT	
<i>Homungia petraea</i> (L.) Rchb.		Homungie des pierres	R		LC	
<i>Iberis intermedia</i> Guersant		Ibérisme intermédiaire	R		VU	
<i>Nigritella austriaca</i> (Teppner & Klein) P.Delforge		Nigritelle d'Autriche	R		VU	
<i>Ophrys apifera</i> Huds.		Ophrys abeille	R		NT	
<i>Pinguicula vulgaris</i> L.		Grassette commune	R		LC	
<i>Platanthera chlorantha</i> (Custer) Rchb.		Orchis vert	R		NT	
<i>Polystichum setiferum</i> (Forsk.) T.Moore ex Woyn.		Polystic à soies	R		LC	
<i>Primula auricula</i> L.		Primevère oreille d'ours	N		NT	
<i>Pulsatilla alpina</i> (L.) Delarbre		Pulsatille des Alpes	R		LC	
<i>Rhamnus pumila</i> Turra		Neprun nain	R		NT	
<i>Stipa eriocalis</i> Borbás subsp. <i>eriocalis</i>		Stipe à tige laineuse	R		NT	
<i>Tephrosia helenitis</i> (L.) B.Nord.		Séneçon à feuilles en spatule	R		NT	
<i>Thesium divaricatum</i> Jan ex Mert. & Koch		Thésium divariqué	R		NT	
<i>Tortella nitida</i> (Lindb.) Broth.			R			
<i>Trinia glauca</i> (L.) Dumort.		Trinie glauque	R		EN	
<i>Viola mirabilis</i> L.		Violette singulière	R		NT	
Rhopalocères		<i>Lopinga achine</i> (Scopoli, 1763)	Bacchante	N	IV	VU
		<i>Pamassius apollo</i> (Linnaeus, 1758)	Apollon	N	IV	VU
Reptiles et Amphibiens		<i>Lacerta agilis</i>	Lézard agile	N	IV	LC
		<i>Coronella austriaca</i>	Coronelle lisse	N	IV	LC
		<i>Hierophis viridiflavus</i>	Couleuvre verte et jaune	N	IV	LC
		<i>Zamenis longissimus</i>	Couleuvre d'Esculape	N	IV	LC
	<i>Podarcis muralis</i>	Lézard des murailles	N	IV	LC	
	<i>Lacerta bilineata</i>	Lézard vert	N	IV	NT	
	<i>Zootoca vivipara</i>	Lézard vivipare	N		LC	
	<i>Vipera aspis</i>	Vipère aspic	N		LC	
	<i>Bufo bufo</i>	Crapaud commun	N		LC	
	<i>Salamandra salamandra</i>	Salamandre tachetée	N		LC	
	<i>Bombina variegata</i>	Sonneur à ventre jaune	N	II, IV	NT	
	Oiseaux	<i>Phylloscopus bonelli</i>	Pouillot de Bonelli	N		DD



**Annexe 2: Liste des sites concernés**

Nom du site	Numéro (ancien)	Numéro	APB existant	Communes	Références cadastrales pp	Surface (ha)
Cirque de Nans		1	x	Nans Uzelle	C 131 à 134, A97, B721 A1506	10,50
Combe du Mont Terrot		2		Bavans	AI 61 à 103, AK 1 à 13, 18, 19, 20, 37	4,04
Côte de Champvermol	20	3	x	Mandeure	D1	2,71
Fort de la Dame blanche	11	4	x	Besançon Bonnay	RW 1, 2, 3, 5, 10, 11, 12, 12, 14, 20, 21, 22 B128, 129	25,86
Mont Souvance	10	5	x	Laissev	A 346 à 358	14,68
Rocher du rechandet		6		Ougney-Douvot	C 280, 675 à 689	18,46
Roche de la Louvière et Roche du Biaï	8	7	x	Ougney-Douvot	B 152 à 159, B 304 à 311	27,24
Saut de Gamache	12	8	x	Fourbanne	B 154 à 160, B305, ZB 18, 43, 44	11,86
Bois de Poussot		9		Baume-les-Dames Silly-Bléfond Esnans	ZO 48, 49, 141, 142, 145, 146, 150 à 155 A 6, 87, 107, 108, A 275 à 278	22,35
Roche de Châtard	14	10	x	Baume-les-Dames	AC 3, 4, 20, 21, 22	12,60
La Fente de Babre	15	11		Baume-les-Dames Villers-St-Martin	ZN 22, 93, 94, 156, 170 ZA 1	9,68
Falaise du bois des Banaux à la source de Fonteny	18	12	x	Guillon-les-bains	A3, AB 171 à 176, 179, 180, 183, AD 88, 140, 142, AE3, AH36, 41, 42, 130, 131, 133, 135, 137, 139	23,80
Falaises de la source du Cusancin	19	13	x	Cusance	C3, 49, 76, AC67, 109	12,93
Bois de la Côte Envers	16	14	x	Baume-les-Dames Hivière-Magny Villers-St-Martin	ZM 15 A585 ZB 48, 49, 50, 88 à 90	17,32
Fauleuil de Gargantua	17	15	x	Hivière-Paroisse	A 531, 532, D 179, 203, 296, ZB 13, 14	10,39
Les Hautes-Roches		16		Belvoir	A 55, 56, 63	6,64
Falises de Solémont	21	17	x	Solémont Valonne	A 5, 15, 16, 18, 33 à 37, ZB 1, 2, 4 A 192, 193, 306	31,38
Falaises de Clémont	23	18	x	Montécheroux	A 105 à 114, E 93, 107, 108	11,29
Belvédère du Dard		19		Sancey-le Grand	C2, 849, 853, F 349	11,27
Cul de la baume		20		Sancey-le-Long Surmont Provanchère	C 51, 52, 53, 189, 190 ZB 72, 105 à 109 ZD 33 à 36	10,42
Falaises de Droitfontaine	33	21	x	Vauclusotte Belleherbe Valloreille	D 16 à 19, 27a 30, 114, 136, 150, 151, 152 I 41, 42, K 8 à 13, 21 à 30, 34, 35, 58 C 175, 179, 286	24,17
Rochien	34	22	x	Battenans-Varin Cour-St-Maurice	A 1à 7, 10, 31, 39 à 43, 45, 46, 182, 184 B 84, 96, 97, 104, 106, 108, 151, 164, 191	14,91
Moricemaison		23		Velloreille	B 56, 57, 60, 61, 62, 204, 208, 226, 228, 242, 244	9,26
Le Château		24		Terres de Chaux	D 31, 45 à 48, 136, 138, 139	8,80
Bois du Falot	26	25	x	Saint-Hippolyte Fleurey	C99 B 24 à 27, 103 à 112, 122, 130 à 133, 135 à 139, 307, 308, 377	29,04
Côte saint-mathay	26	26	x	Saint-Hippolyte	B 125, 129, C 57, E 46, 50a52, 56 à 62, 64, 68, 70, 118, 121, 123, 125	33,92
Falaises de l'Essart de Saussaye	25	27	x	Fleurey	A 58, 70, 71, 74 à 77, 80, 82 à 84, 88, 91, 92, 95, 111, 126	15,47
Falaises du Mont	24	28	x	Saint-Hippolyte Liebvillers Montécheroux	A 72, 78, 79, 80 B 24, 29 C 10 à 13, 21, 22, 80	34,60
Château de la Roche	27	29	x	Saint-Hippolyte Chamesol	A 26 à 31 C43, 44, 47, 48, 78, 81 à 86	15,26
L'aiguille du Sapois et de la grande Côte	28	30	x	Soulce-Cernay Montjoie le Château Chamesol	A 10, 47, 94, 111, 115, 132 à 135, 154, 155, 164, 167, 168, 173, 174, 208 A 1 à 18, 20 à 28, 164, 171, 174, 179, 180, 194, 197 à 199 B 80 à 83, 120 à 141, 144 à 16, 162 à 170, 172, 173, 175 à 181, 182, 183, 186 à 190, 194 à 205, 240, 241, 243 à 247, 367 à 381, 454 à 457, 865, 866, 870 à 874, 891 à 894, 897 à 902, 988, 994, 995, ZD 24, 40, 41	76,61
Le cul de Sac		31		Montandon Soulce-Cernay	A195, 198 à 200, 203, 205, 206 C 154 à 156	10,59
Falaises de Montursin	29	32	x	Glère Vaufrey	A 41 à 43, 142, 143, 144, 152, 155, 156, 159 à 161, 165, 171, 173, 186 A 24, 169, 184, 247	14,47
Creux de la Charme		33		Vaufrey Indevillers	B 107 à 113, 147, 148 A 49, 286, 289, 290, 302, 303, ZA 1, 15	47,12
Roche-Palais		34		Glère Burnevillers	B 255, 2654 B 149, 329	9,86
La Côte du Frêne	30	35	x	Montancy	A 347, B 61, 68, 97, 106, C 363, ZD 18, ZE 1, 2	12,78
Le Tremblot		36		Montancy Burnevillers	C 172 à 176, 179, 180 B 139 à 144, 146, 147	34,44
Château de Montferrand	1	37	x	Montferrand-le-Château	C 809 à 812, 815, 848	8,82
La Raie de buis	3	38	x	Busy	A 95, 96, 100	9,30
Bois de la Côte	2	39	x	Rancenay	C 222, 223, 308	10,62
Bois Martelin	4	40	x	Avanne-Avenney	B 106, 107, 439, 558	5,26
Tarragnoz	5	41	x	Besançon	DL 11 à 15, 18, 26, 28, DM 13 à 15, 19, 24, DO 24	8,09
Falaises de Rivotte à la grotte Saint-Léonard	6	42	x	Besançon	DI 7, 8, 35, 37, 39, DK 56, DL 1 à 5, 10, 25, 26, IT 4, 5, 17 à 21, 32, 59, 82, 118, IV 9, 10, 17 à 20, 69, 100	17,80
Fort de Montfaucon	7	43	x	Montfaucon	A 86, 88, 94, 95, 500	4,84
Bevédère du Gratteris		44		Le Gratteris Trepot	A 99 à 104, 106, 107, 229, 231, 232, 235, 240, 589, ZA 40 E 23	8,90
La Touvière		45		Foucherans	B 19 à 26, 30 à 33, 35 à 44, 48, 49, ZH 16	11,10
Les Ravins de Saules		46		Charbonnières-les-Sapins Saules	B 35, 36, 38 à 50, 52 A 3 à 10, 12, 13	20,84
Falaises du verbez	37	47	x	Loray Vennes Plaimbois-Vennes	B 155, 156, 162 à 164, 171, 172, 173, 185, 187, 484, 487 A 3 B 37, 38	13,62
Roche du Prêtre	42	48	x	Consolation-Maisonnettes Mont-de-Laval	A1, 91, 94, 95, 98, ZB 8, 9, 10, 18, 19, C 16, 17, 163	52,33
Rochers de Maurepos	41	49	x	Guyans-Vennes Consolation-Maisonnettes Laval le Prieuré	A302, 353, ZD 40, ZE 22 A 306 A 146, 156 à 159	31,17
Roches de la Côte de Parfombief	40	50	x	Plaimbois du Miroir Laval le Prieuré Guyans-Vennes	B 126, 127, 129 A 1 à 4, 23, 25, 71, 165, A 195, 226, 229, 230, 238, 239, 322, ZC 20	14,65
Roches du Miroir et de Cerneux-Boillon	39	51	x	Plaimbois du Miroir Laval le Prieuré	B42, 43, 44, 46, 47, 107, 165, C 332 B 242 à 247	12,26
Combre du Frêne	38	52	x	Pierrefontaine-les-Varans Bretonvillers	D 101, 382, 642, 643, 644, 647 D 154, 316, 319, 320, 423, 424, 426	29,62

APB

25

39

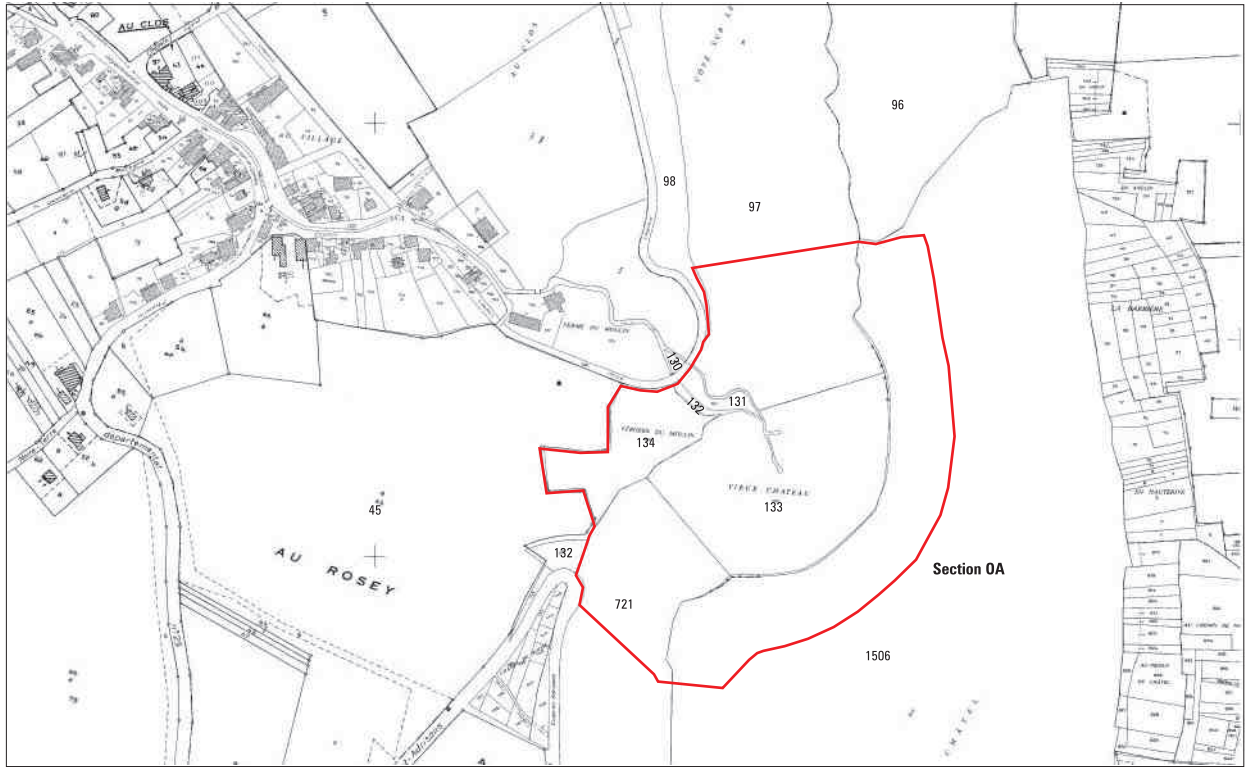
70

90

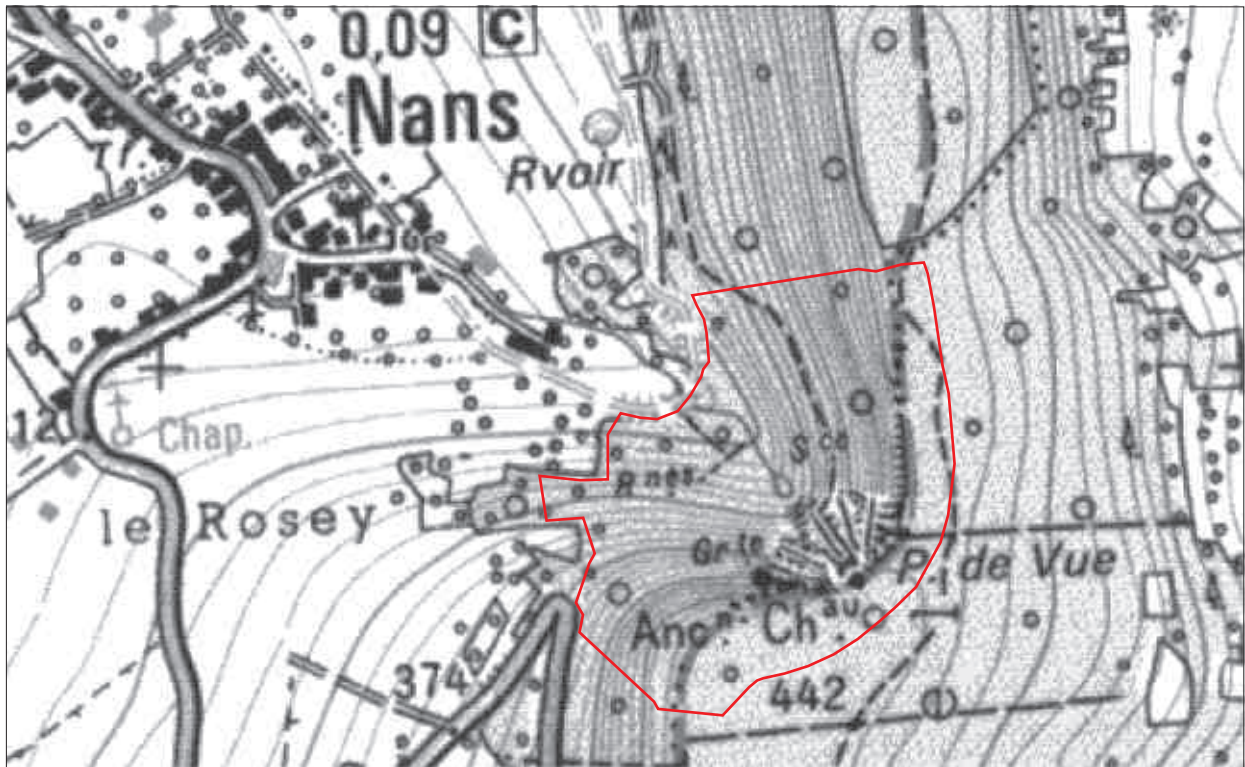
Nom du site	Numéro (ancien)	Numéro	APB existant	Communes	Références cadastrales DO	Surface (ha)
Falaises d'Hauteroche	36	53	x	Rosureux Charmoille	A 14, 15, 16 C 47, 55, 60, 94	23,78
Mont Olivot	35	54	x	Battenans-Varin Saint-Julien les Russey	D38 A 1 à 3, 8, 69, 72 à 75, C 69, 83, 84, 102, 104	42,54
La Cendrée	32	55	x	Charquemont Foumet-Blancheroche	C66, H 112, 133, 134, 137, 179, 180, 191, 205, 357, 358, 361, 373, 374, 381, 383, 385, 390, 391 A 48, 50, 51, 85, 87, 88, 89,	39,66
Le Bief d'Etoz	31	56	x	Charmauvillers	C 35, 36, 109, E 15	9,48
Roches gauthier	63	57	x	Chenecey-Buillon	B37, 675 à 681, 690, 692 à 698, 751 à 754, 760, 766 à 772, 775, 776, 779, 780, 783, 784, 787, 788, 791, 792, 795, 796, 824, 825, 833, 834, 837, 838, 841, 850, 851, 856, 857, 860, 861 à 864	14,78
Falaises de la Citadelle	62	58	x	Rurey Chenecey-Buillon	A 902, 908, 939 D 62, 68, 71	11,54
Les Vieilles Routes		59		Châtillon sur Lison	A 47, 50, 168	7,54
Saut de la Pucelle	61	60	x	Rurey	B 437, 438, 442, 443	10,54
Falaises de la Grange Golgru	60	61	x	Rurey Cademène	B764, 765, 769, ZH 25 A 575, 576, 725, 729, ZC 31	15,94
La Gouille noire		62		Amondans Lizine	A 14, 46, 47 A150	3,63
Moulin d'Ecoutot		63		Cademène Scey-Maisières	A13, 14, 15, 645 A 399, 400, ZH 24	4,32
Rocher de Colonne		64		Scey-Maisières	B 244, 245, ZD 46, 47, 65	5,57
Reune		65	x	Scey-Maisières Malbrans	B 254, 255, 256, 257, ZC 1 à 4, 6, 8, 9, 63, 64, 74, 75 B 23, 24, 38 à 47, 50 à 56	17,64
Grand Barmaud		66		Ormans Scey-Maisières	A 22, H 199, 200, 201, 203 ZC 31, B 134 à 137, 163	12,04
Falaises du Bois de Narpent	54	67	x	Scey-Maisières	A 51, 53 à 55, 59, 61 à 72, 160, 161	9,08
Reculée de Norvaux	53	68	x	Cléron Amancey Fertans Flagey	B 57, 58, 60 à 62, 67, 68, C 1, 2, 3, 8, 9, 19, ZI 27, 28 A 2, 19, 20, 21, 22, 23, 39 A169 C 284, 285	84,81
Chauveroche		69		Chassagne-St-Denis Ormans	B 144, 148, 149, 152, 153, 154 G 134, 137 à 139, 141, 144, 145, 146	4,02
Roche Bottine		70		Ormans	D 523 à 525, 530, 1049, 1056, 1058, 1059, 1064 à 1069, 1071, 1084, 1087 à 1090, 1270, 1272 à 1303, 1305, 1306, 1309, 1311, 1315, 1316, 1319, 1320, 1321, 1323, 1324, 1328, 1329, 1332, 1333, 1335 à 1340, 1343 à 1347, 1351, à 1353, 1357 à 1359, 1365, 1366, 1370, 1371, 1377, 1385, 1386, 1451, 1452	9,35
Bevav		71		Vuillafans	A 1203, 1205 à 1208, 1210, 1349, 1366, 1368, 1370 à 1382, B 1, 126, 128, 129, 465 à 474	10,49
Rochers du capucin	52	72	x	Mouthier-Hautepierre Longeville Lods	D 49, 52 à 55, 57, 94, 95, 164, 169, 171, 201, 203, E 1, 2, 3, 9, 10, 11, 206 à 211, F 197 à 201, 204, 205, 208, 589, 590, 627 ZB 53, 70, ZC 9, 50, 52, 53, 57, ZD 51, 53, 54 C2	72,76
Falaise de la Baume	51	73	x	Mouthier-Hautepierre	B 727, 736, 738 à 741, 744 à 747, 759 à 761, 763 à 771, 1035, 1048, 1049, 1053 à 1055, 1062 à 1064, 1067 à 1071	21,02
Source de la Loue	50	74	x	Ouhans		8,10
Défilé d'Entre Roches		75		La Longeville Ville du Pont	A 1030, 1031 A 572, 573, 574, 591, 592, 593	13,52
Falaises de la Corchière	44	76	x	Grand'Combe Chateleu Les Combes	A 289 à 292, 313 à 315, 731 C 280, 391 à 394, 620	9,03
Pont de la Roche		77		Grand'Combe Chateleu Les Combes	A 355, AE 2, 175, 194, 197 C 607	4,88
Les Rochers du Cerf	45	78	x	Les Gras Ville du Pont	D 285 à 297, 301 à 305, 308, 327, 360 à 365, 380 à 383, 415 à 417, 421, 422, ZL 24, 25, 29 B 261, 276 à 290, 779, 853	54,62
Falaises de derrière le Mont	43	79	x	Montlebon	D 127 à 131, 135 à 141, 222, 438, 439, 477, E 143, 144, F 1, 6, 7, 8, 216, 248, 271, 272, 416, 459, 460, 472 à 476, 515, 516	22,14
Rocher de la Vierge		80		Villers-le-Lac	B 374, 376, 377, 382, 383, 390, 391, 395, 398	11,23
Vestiges gaulois		81		Eternoz	A 3 à 6, 15 à 19, 25	26,64
Le Sentier aux Porcs		82		Eternoz	A 42 à 47	18,36
La Côte des Aiguillons	59	83	x	Eternoz	C 1	29,35
Pont de Sarraz		84		Nans sous-Sainte-Anne	A 426, C 25	6,77
Piton du Verneau		85		Nans sous-Sainte-Anne	A 1, 265	1,52
Bois de Montrichard	58	86	x	Nans sous-Sainte-Anne	B 225 à 229, 245, 268	14,95
Source du Lison	57	87	x	Nans sous-Sainte-Anne Crouzet-Migette Sainte-Anne	A 205, 207 à 211, 215, 216, 406, B 20 A 78, 80, 88, 147 A 107	37,08
Falaises de Sainte-Anne	56	88	x	Crouzet-Migette Sainte-Anne	A 139, 142, 143 A 265, B 83 à 89, 99	19,18
Falaises de la Fauconnière	46	89	x	La Cluse et Mijoux	D268 à 273, 461, 464	17,51
Mont du Fer à cheval		90		La Cluse et Mijoux	A557, 611, 886	10,17
Falaises du Larmon et Fort de Joux	47	91	x	La Cluse et Mijoux	A 605 à 610, AB 143, AC 13, 15, 17 à 22, 50, 95, 111, AD 84, 95	12,78
Roche Sarrasine	48	92	x	La Cluse et Mijoux Les Fourgs	B 1013, 1016 à 1019, 1022, 1025, 1027, 1057 à 1064, 1066 à 1068, 1113 ZC 1, 2, 93 à 98, 104, 105, 107, 108	14,65
Falaises du Mont d'Or	49	93	x	Jougne Métabief Longevilles-Mt-d'Or	C 168 à 171, 182 à 185, 187, 188, 241, 242 B 22, 23, 44 ZL 6, 9, 10, 11, 12, 14, ZM 1, 3	79,96
Roche Champion		94		Chapelle des Bois	C16 à 22, 24 à 26, 29 à 36, 40 à 42, D 144, 146 à 148, 154, 409, 410	25,30

Arrêté préfectoral 2010/SCID/N°2010 1401 00196 du 14 janvier 2010  
des corniches calcaires

Site 1 : Cirque de Nans



© BDPARCELLAIRE-IGN-Paris 2007-CUEF0456 ©  
© DREAL Franche-Comté - 2010



Surface : 10 a 50  
Communes : Nans, Uzelle

Échelle  
0 100 200 m



— Limite parcelle  
— Limite APB

© IGN-Paris 2008-Scan25  
© DREAL Franche-Comté - 2010

APB

25

39

70

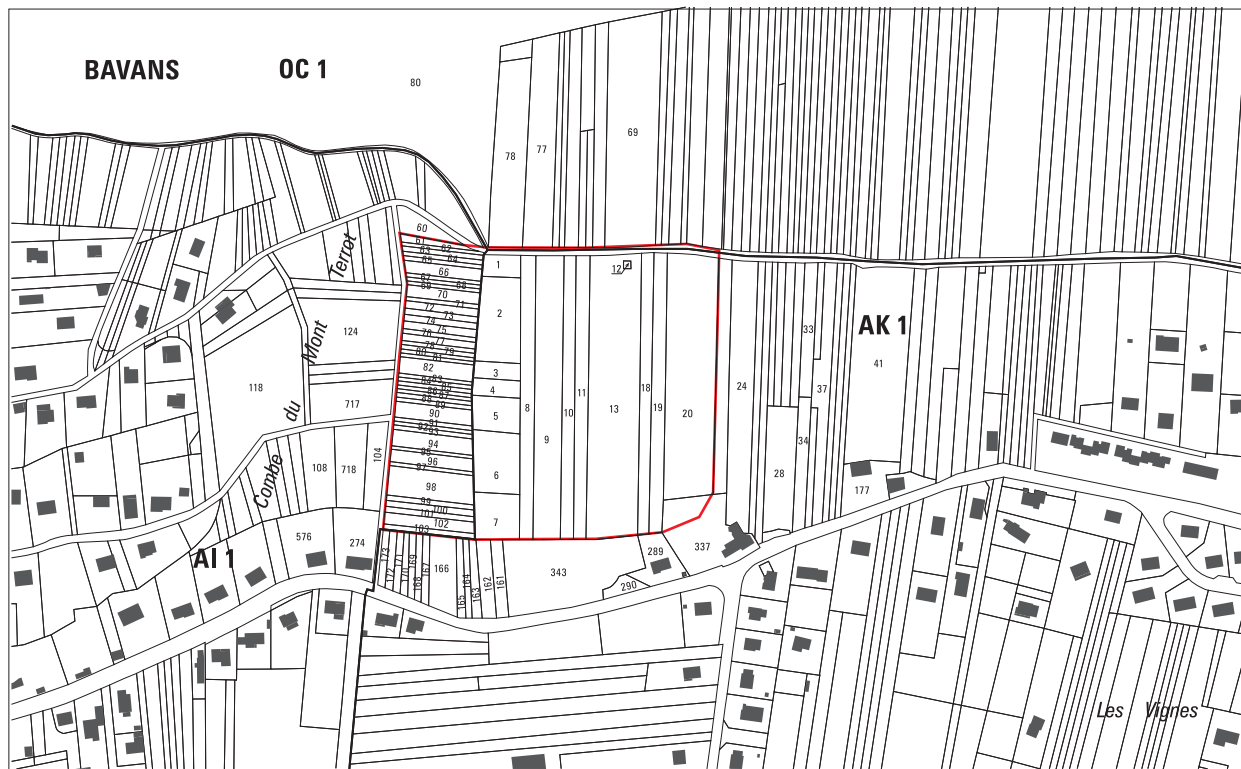
90

Avril 2010



**Arrêté préfectoral 2010/SCID/N°2010 1401 00196 du 14 janvier 2010  
des corniches calcaires**

**Site 2 : Combe du Mont Terrot**



© BDPARCELLAIRE-IGN-Paris 2007-CUEF0456 ©  
© DREAL Franche-Comté - 2010



Surface : 4 ha 04  
Communes : Bavans

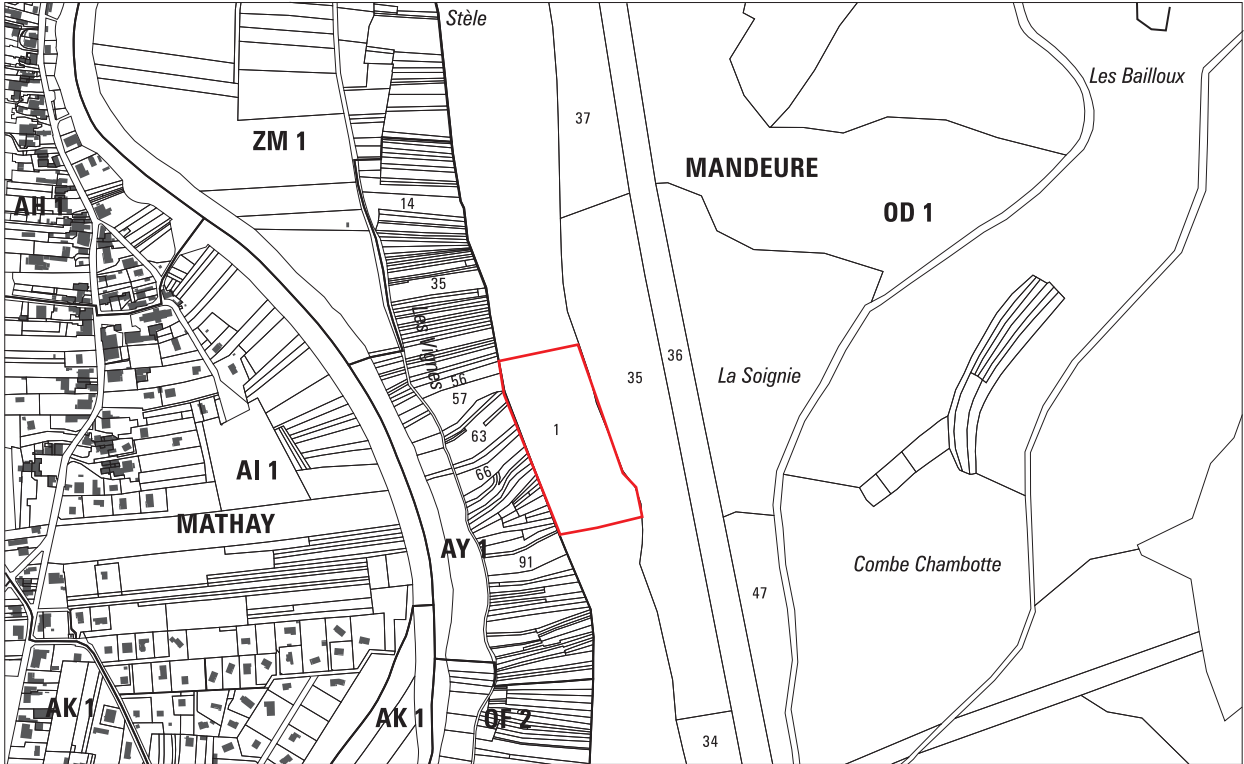


— Limite parcelle  
— Limite APB

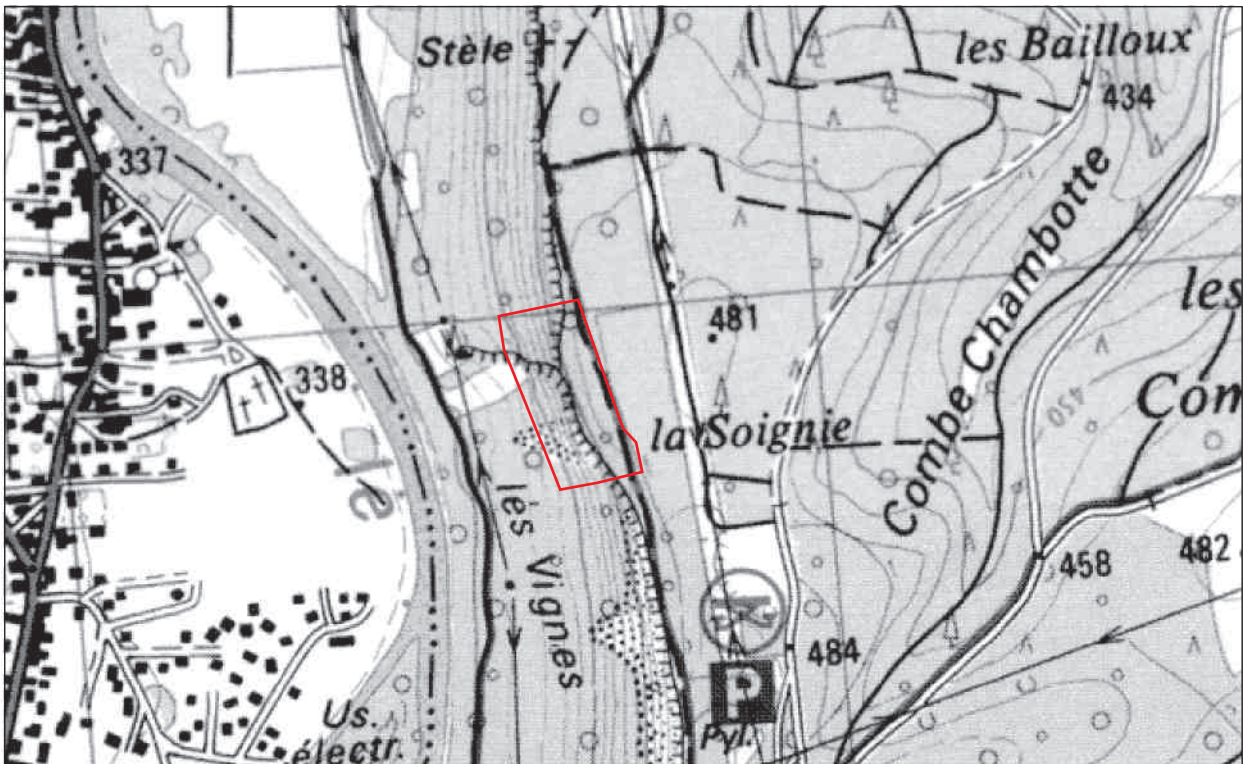
© IGN-Paris 2008-Scan25  
© DREAL Franche-Comté - 2010

Arrêté préfectoral 2010/SCID/N°2010 1401 00196 du 14 janvier 2010  
des corniches calcaires

Site 3 : Côte de Champvermol



© BDPARCELLAIRE-IGN-Paris 2007-CUEF0456 ©  
© DREAL Franche-Comté - 2010



Surface : 2 ha 71  
Communes : Mandeuire



— Limite parcelle  
— Limite APB

© IGN-Paris 2008-Scan25  
© DREAL Franche-Comté - 2010

APB



25

39

70

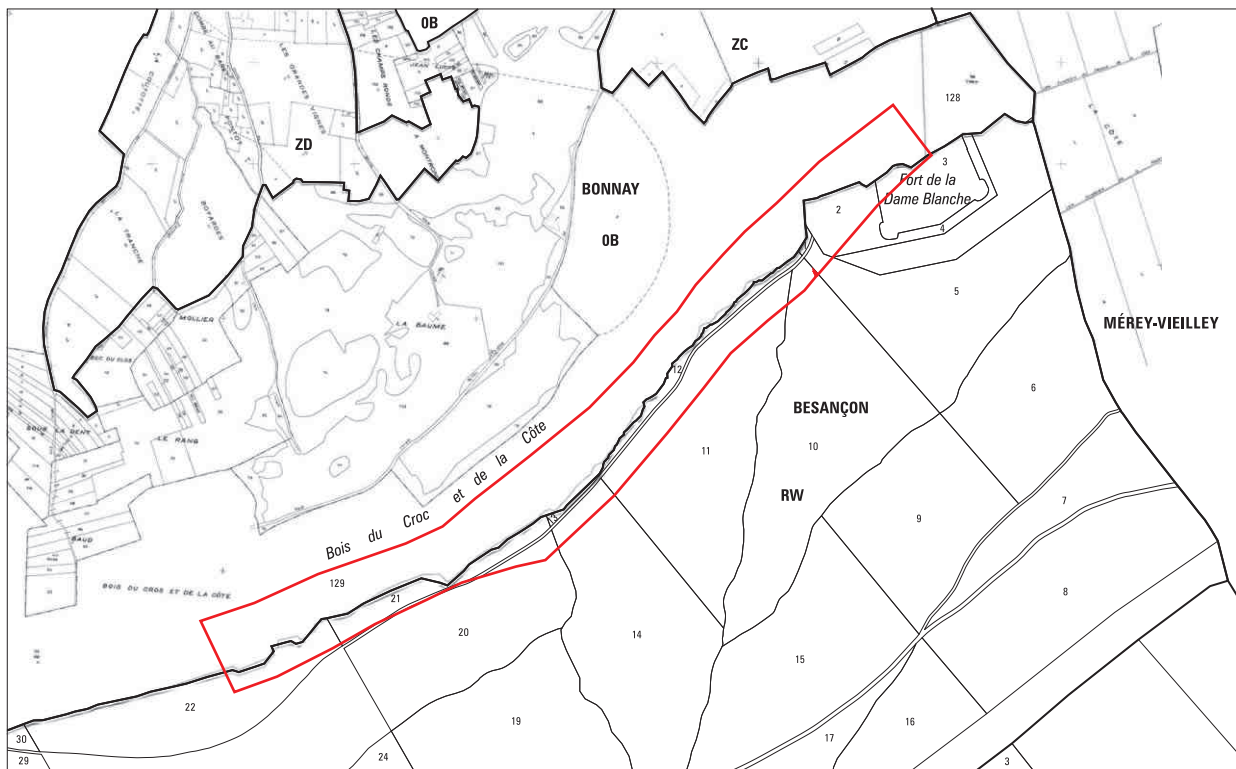
90

Avril 2010

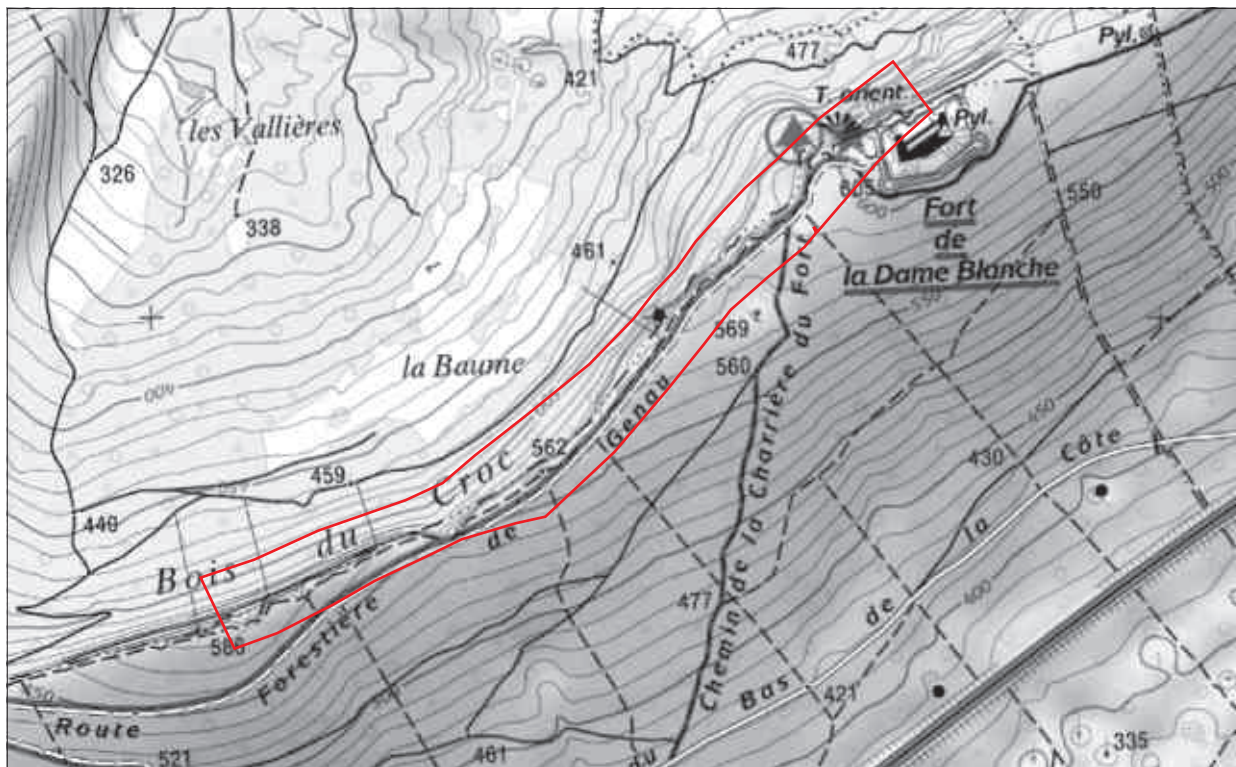


**Arrêté préfectoral 2010/SCID/N°2010 1401 00196 du 14 janvier 2010  
des corniches calcaires**

**Site 4 : Fort de la Dame Blanche**



© BD PARCELLAIRE-IGN-Paris 2007-CUEF0456 ©  
© DREAL Franche-Comté - 2010



Surface : 25 ha 86  
Communes : Besançon, Bonnay



— Limite parcelle  
— Limite APB

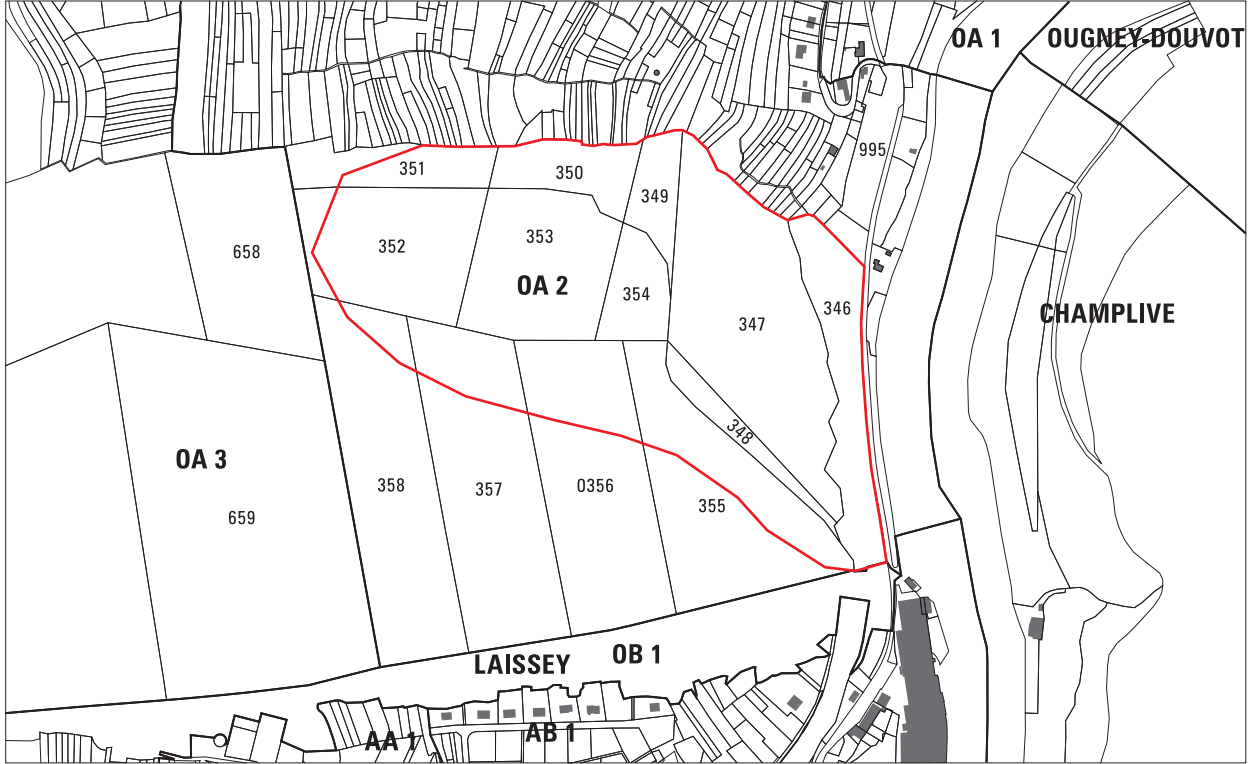
© IGN-Paris 2008-Scan25  
© DREAL Franche-Comté - 2010



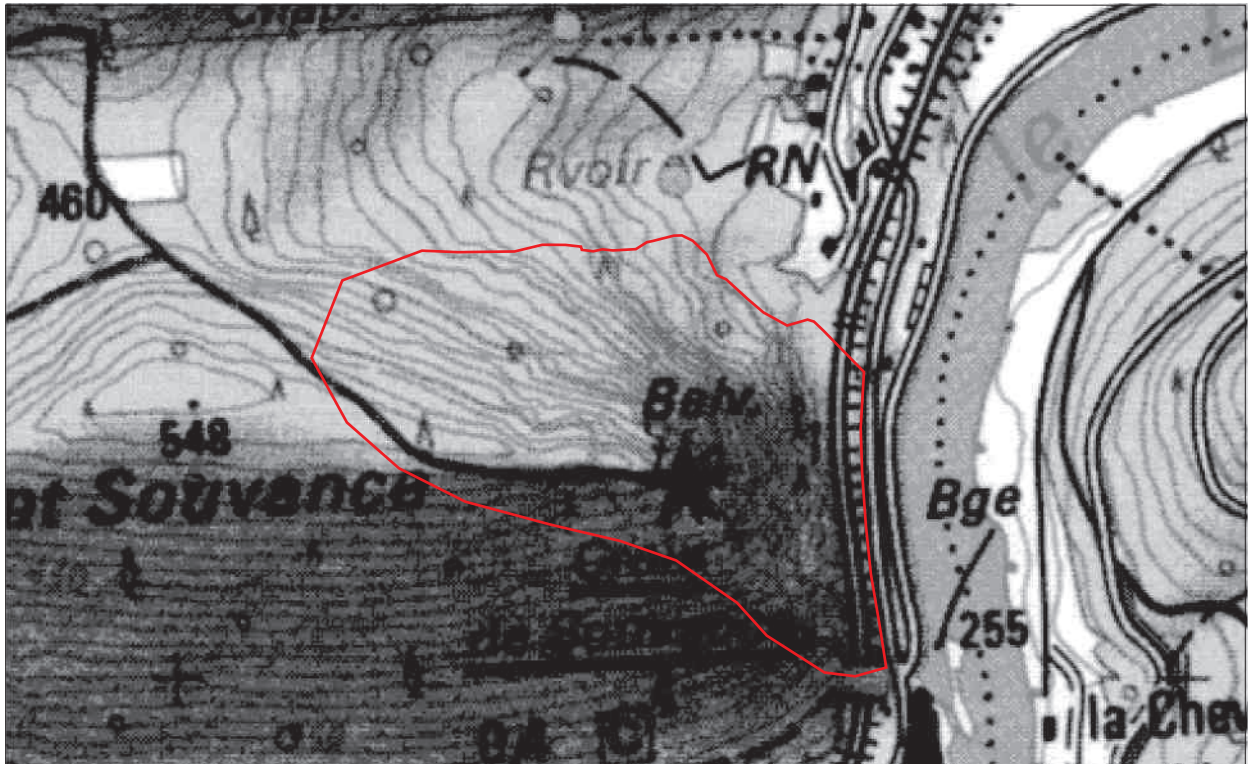


**Arrêté préfectoral 2010/SCID/N°2010 1401 00196 du 14 janvier 2010  
des corniches calcaires**

**Site 5 : Mont Souvance**



© BDPARCELLAIRE-IGN-Paris 2007-CUEF0456 ®  
© DREAL Franche-Comté - 2010



Surface : 14 ha 68  
Communes : Laissey

Échelle  
0 100 200 m



— Limite parcelle  
— Limite APB

© IGN-Paris 2008-Scan25  
© DREAL Franche-Comté - 2010

APB

25

39

70

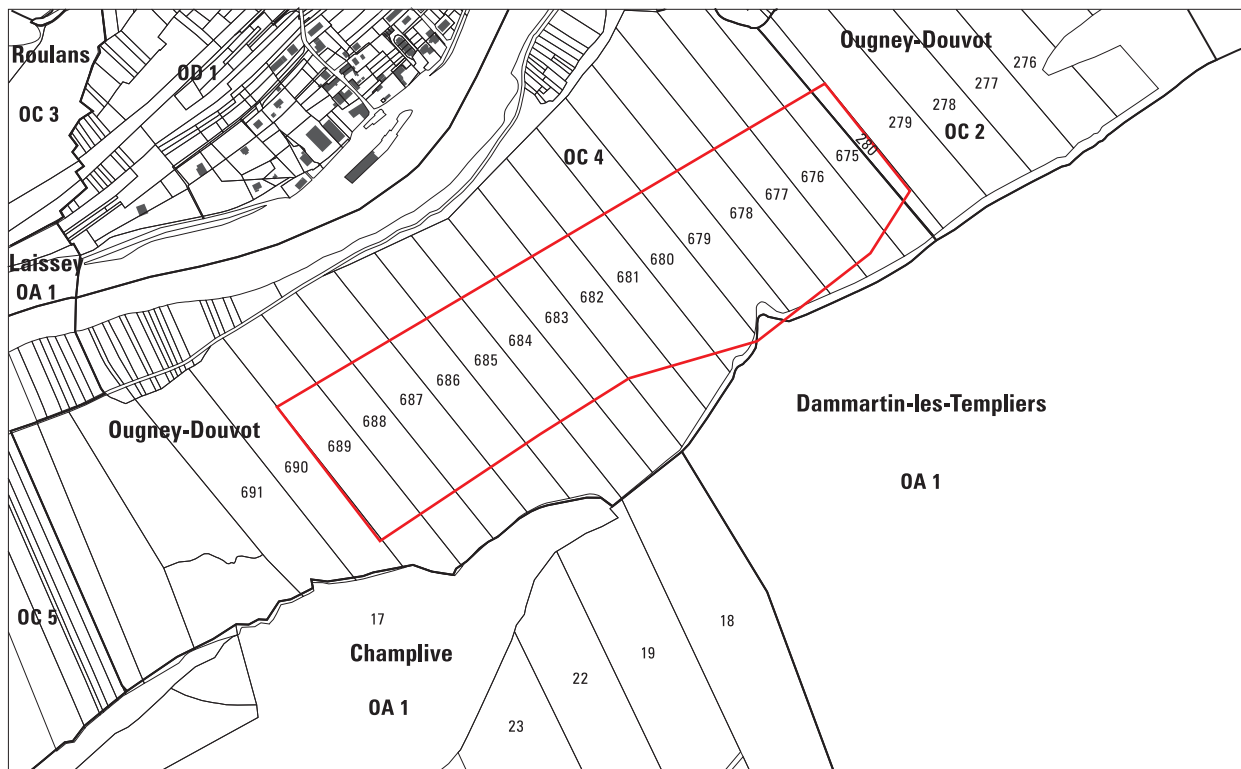
90

Avril 2010

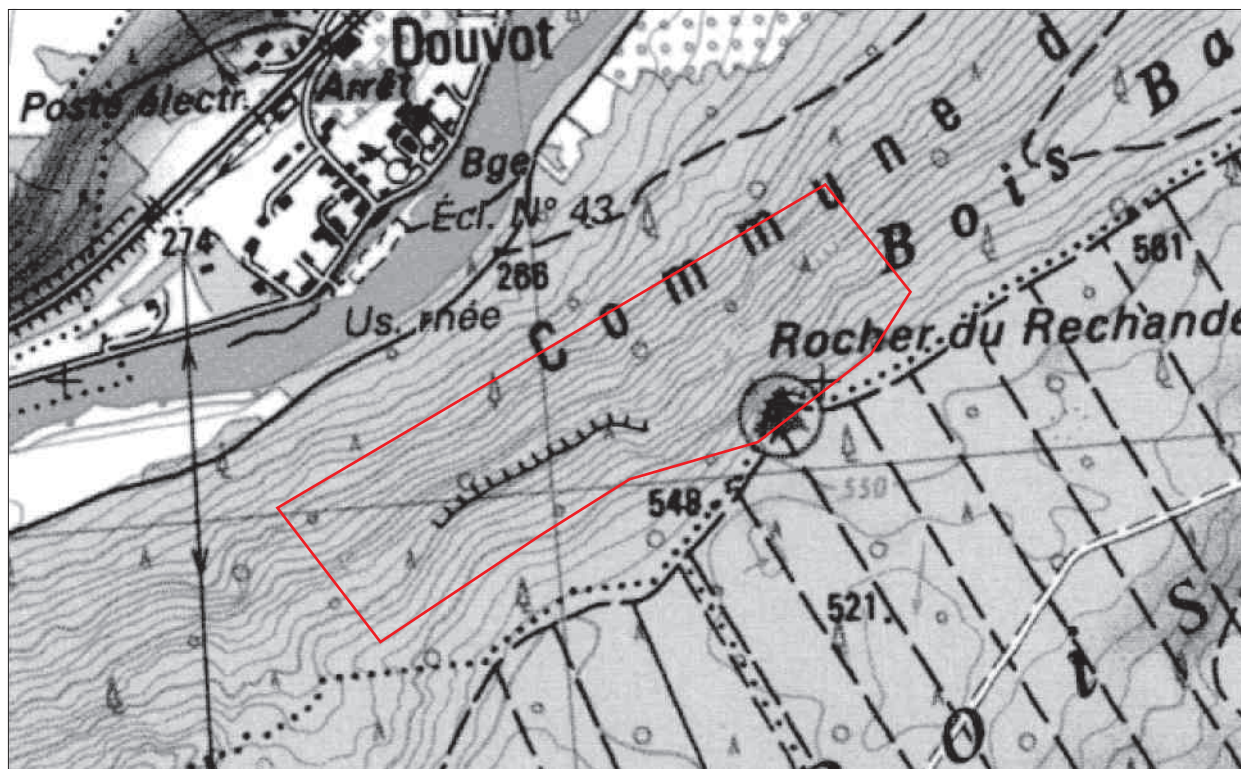


**Arrêté préfectoral 2010/SCID/N°2010 1401 00196 du 14 janvier 2010  
des corniches calcaires**

**Site 6 : Rocher du Rechandet**



© BDPARCELLAIRE-IGN-Paris 2007-CUEF0456 ©  
© DREAL Franche-Comté - 2010



Surface : 18 ha 46  
Communes : Ougney-Douvot

Echelle  
0 100 200 m



— Limite parcelle  
— Limite APB

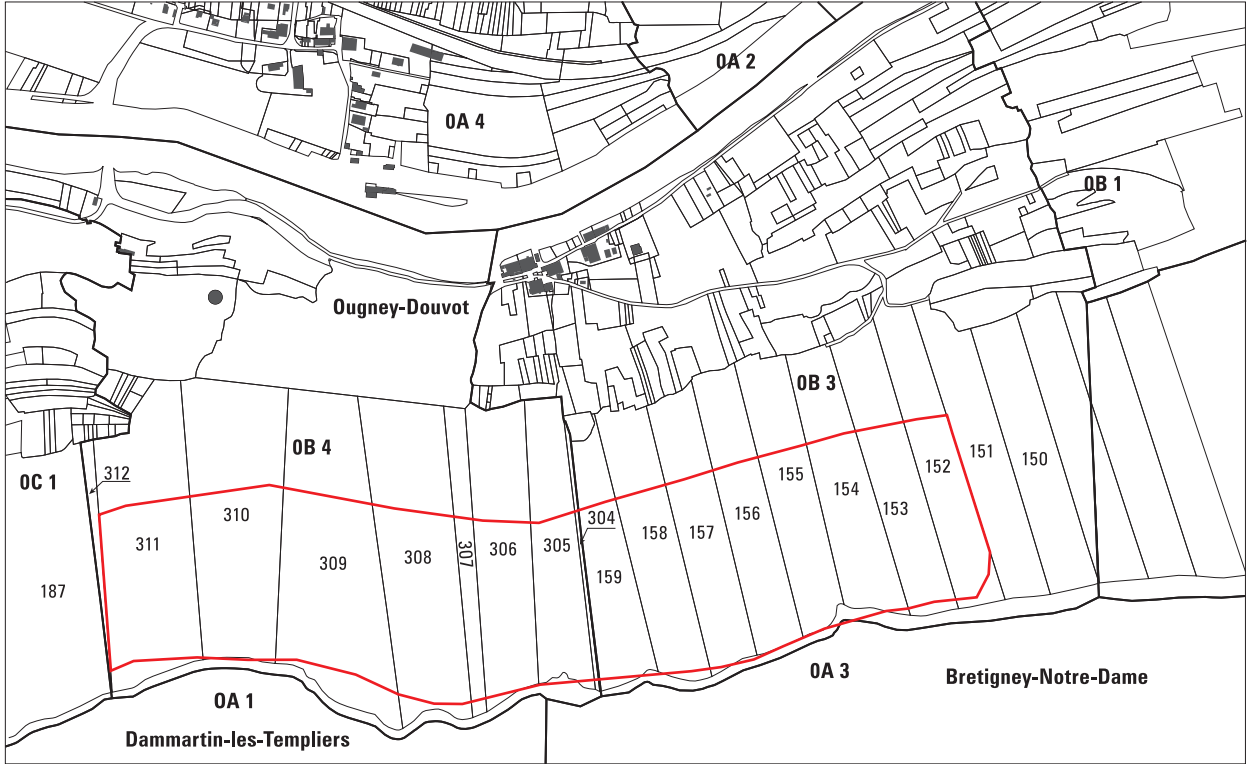
© IGN-Paris 2008-Scan25  
© DREAL Franche-Comté - 2010





**Arrêté préfectoral 2010/SCID/N°2010 1401 00196 du 14 janvier 2010  
des corniches calcaires**

**Site 7 : Roche de la Louvière et Roche du Biaïs**



© BDPARCELLAIRE-IGN-Paris 2007-CUEF0456 ©  
© DREAL Franche-Comté - 2010



Surface : 27 ha 24  
Communes : Ougney-Douvot

Échelle  
0 100 200 m



— Limite parcelle  
— Limite APB

© IGN-Paris 2008-Scan25  
© DREAL Franche-Comté - 2010

APB

25

39

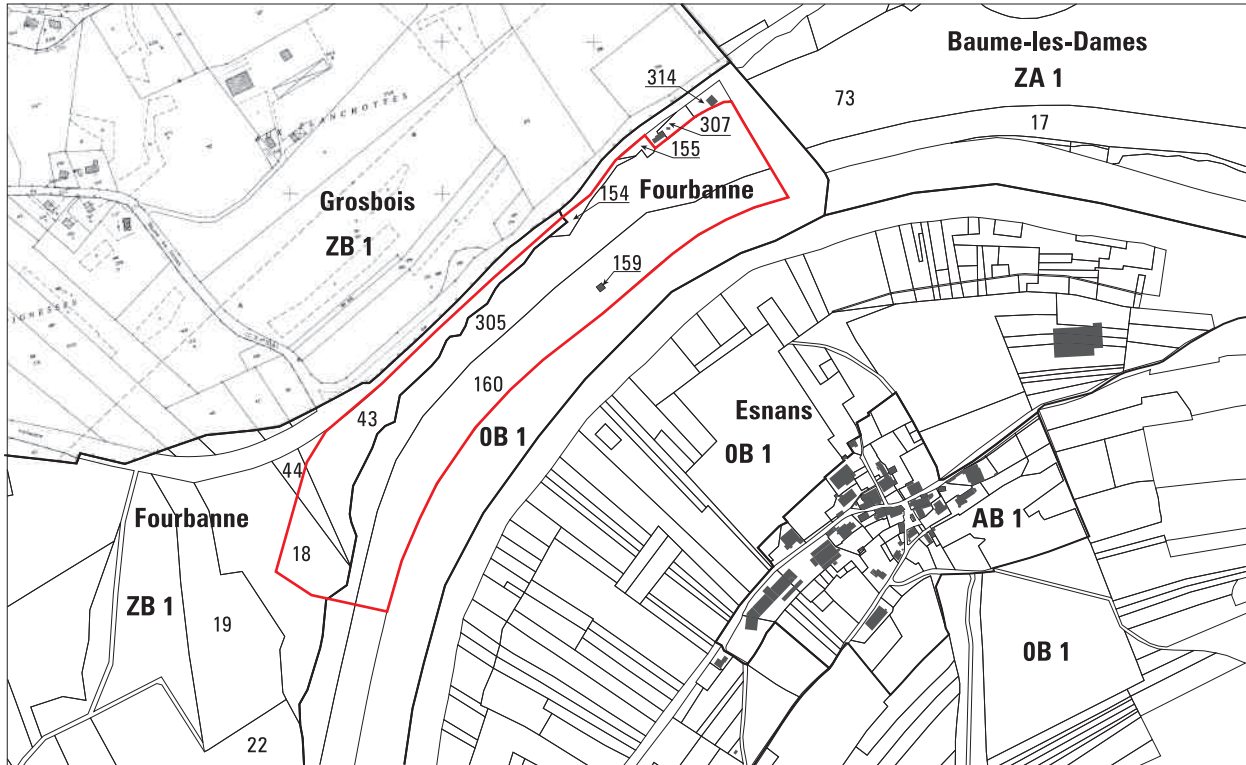
70

90

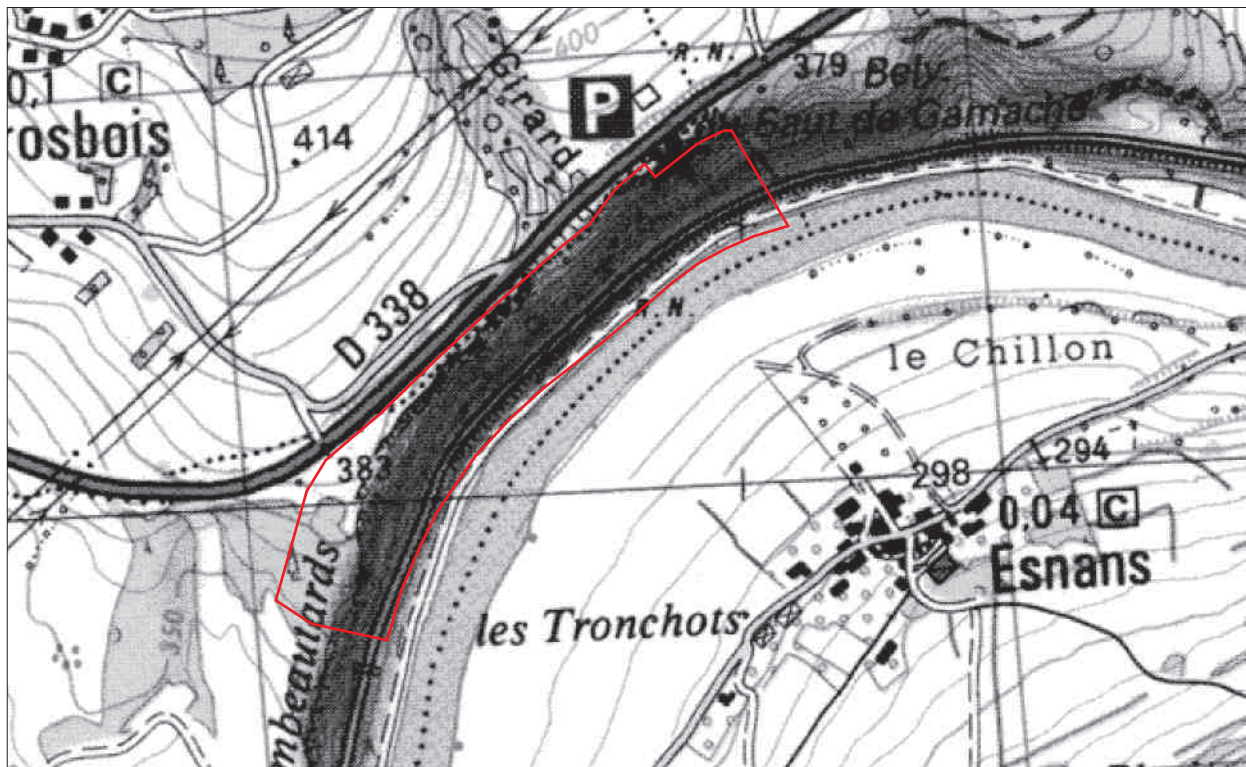
Avril 2010

**Arrêté préfectoral 2010/SCID/N°2010 1401 00196 du 14 janvier 2010  
des corniches calcaires**

**Site 8 : Saut de Gamache**



© BDPARCELLAIRE-IGN-Paris 2007-CUEF0456 ©  
© DREAL Franche-Comté - 2010



Surface : 11 ha 86  
Communes : Fourbanne



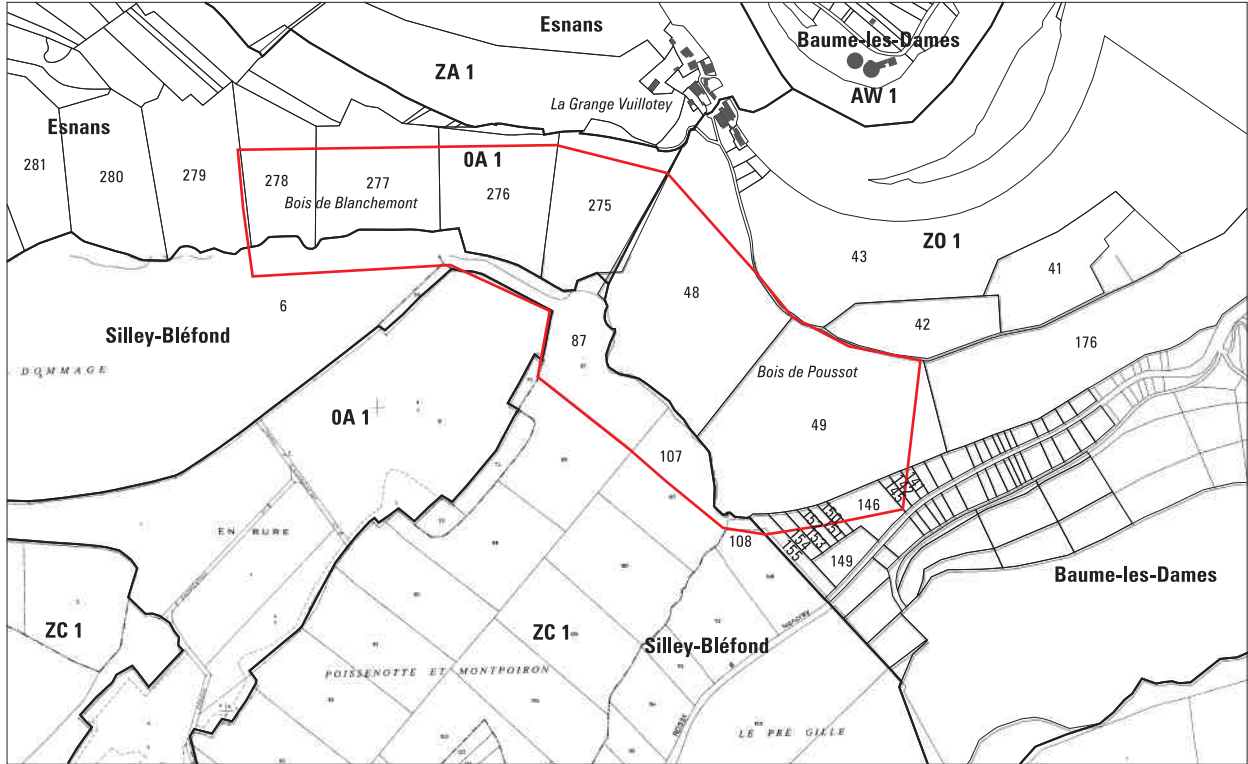
— Limite parcelle  
— Limite APB

© IGN-Paris 2008-Scan25  
© DREAL Franche-Comté - 2010

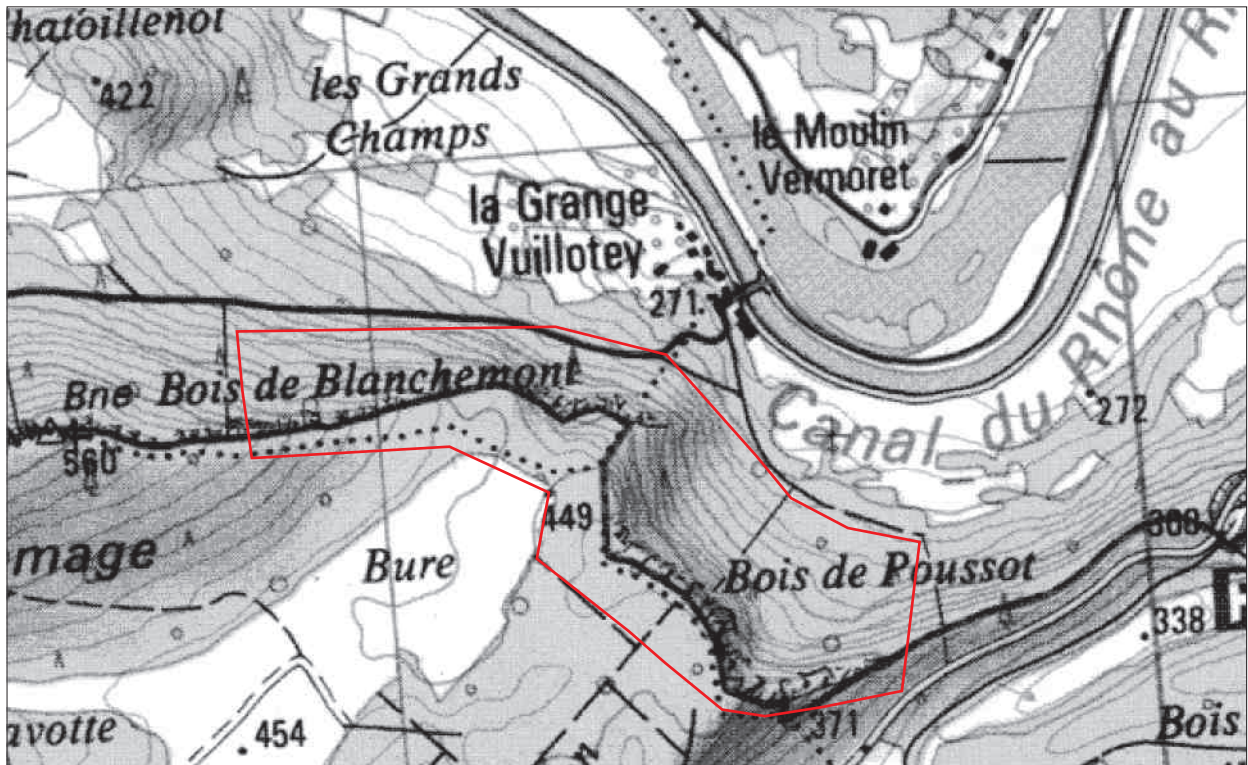


**Arrêté préfectoral 2010/SCID/N°2010 1401 00196 du 14 janvier 2010  
des corniches calcaires**

**Site 9 : Bois de Pousot**



© BDPARCELLAIRE-IGN-Paris 2007-CUEF0456 ®  
© DREAL Franche-Comté - 2010



Surface : 22 ha 35  
Communes : Baume-les-Dames,  
Silley-Bléfond, Esnans



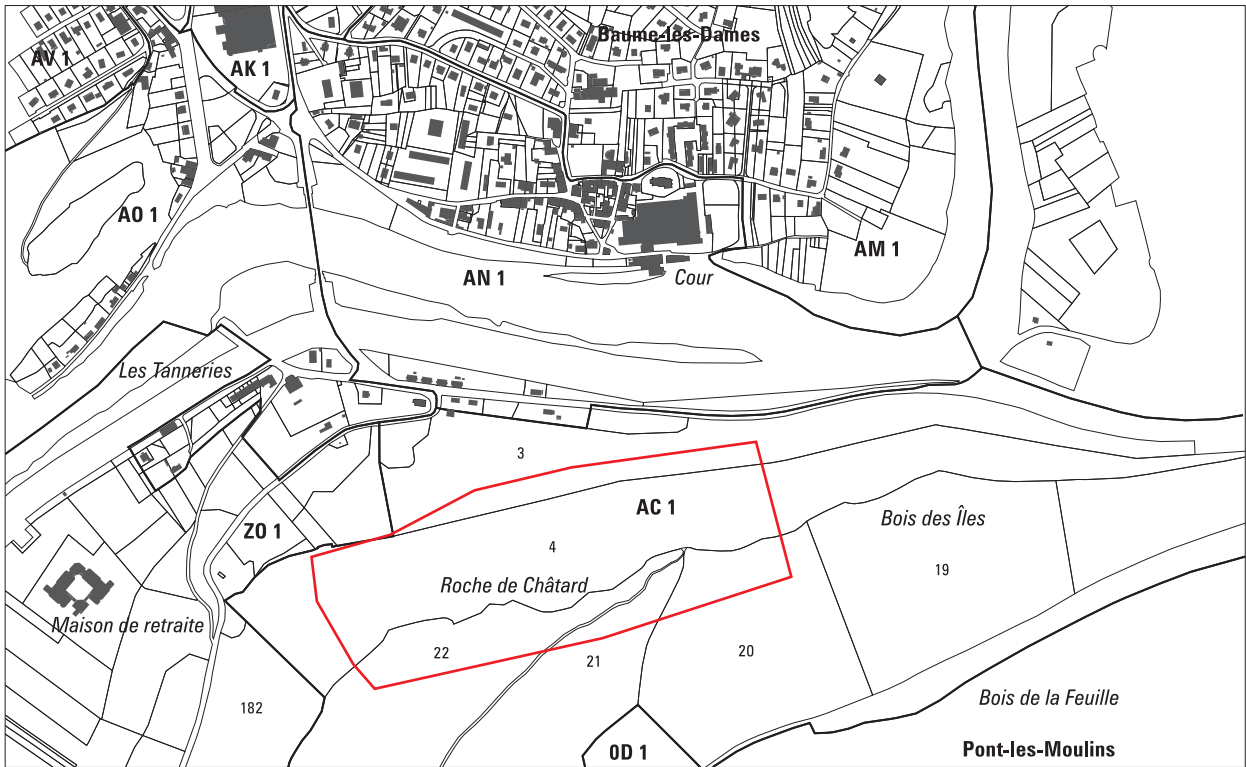
— Limite parcelle  
— Limite APB

© IGN-Paris 2008-Scan25  
© DREAL Franche-Comté - 2010

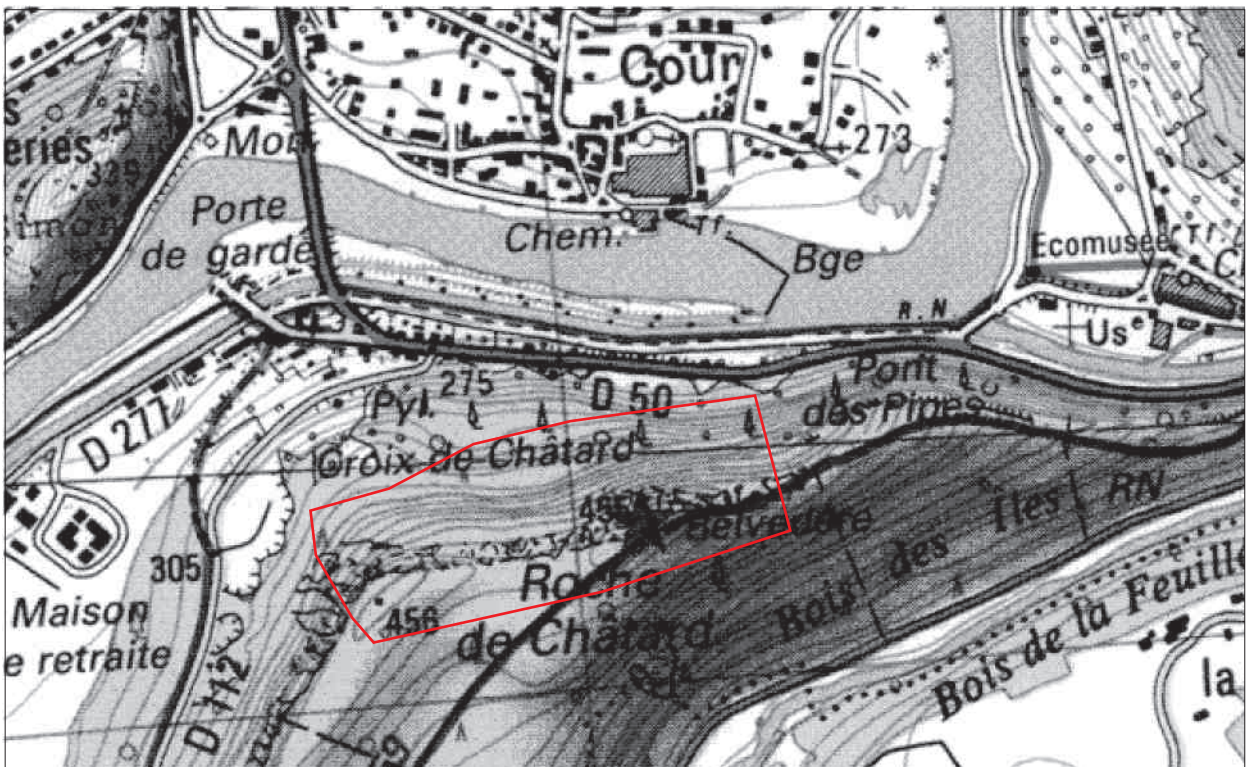


**Arrêté préfectoral 2010/SCID/N°2010 1401 00196 du 14 janvier 2010  
des corniches calcaires**

**Site 10 : Roche de Châtard**



© BDPARCELLAIRE-IGN-Paris 2007-CUEF0456 ©  
© DREAL Franche-Comté - 2010



Surface : 22 ha 35  
Communes : Baume-les-Dames

Échelle  
0 50 100 150 200 m



— Limite parcelle  
— Limite APB

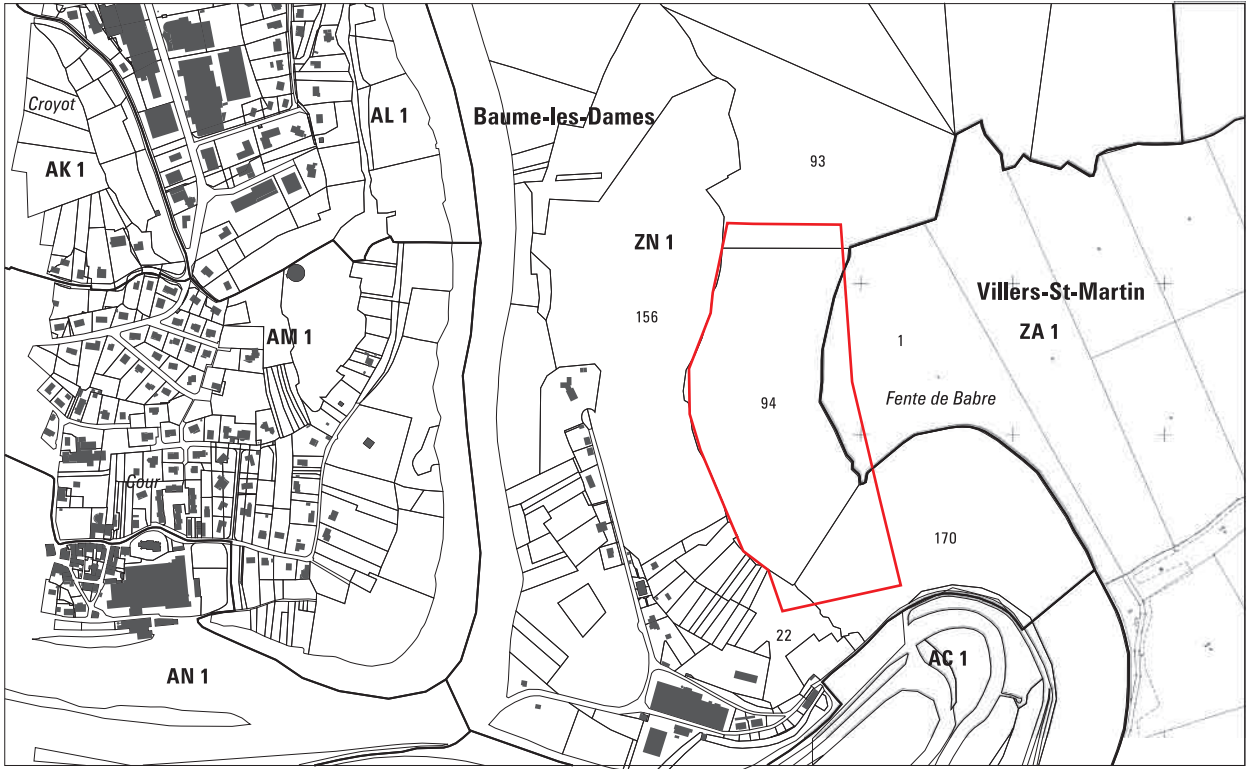
© IGN-Paris 2008-Scan25  
© DREAL Franche-Comté - 2010





**Arrêté préfectoral 2010/SCID/N°2010 1401 00196 du 14 janvier 2010  
des corniches calcaires**

**Site 11 : La Fente de Babre**



© BDPARCELLAIRE-IGN-Paris 2007-CUEF0456 ©  
© DREAL Franche-Comté - 2010



Surface : 9 ha 68  
Communes : Baume-les-Dames, Villars-St-Martin



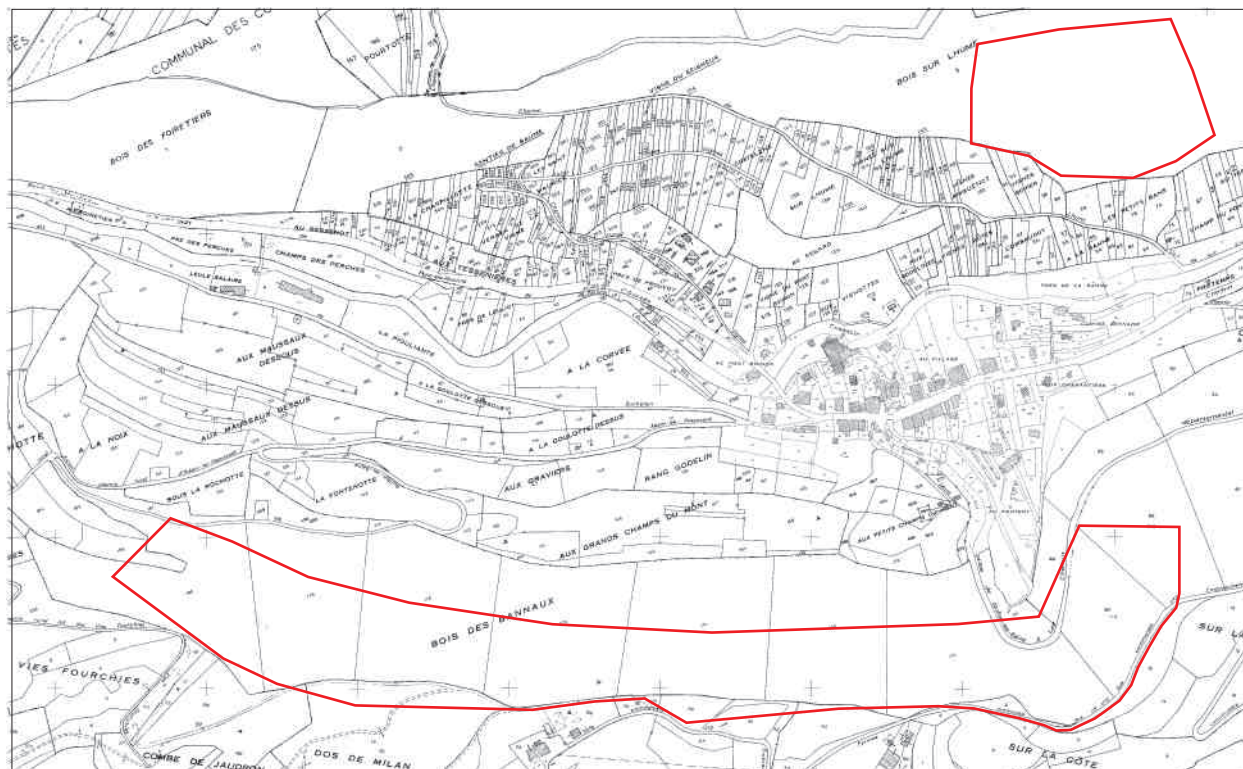
— Limite parcelle  
— Limite APB

© IGN-Paris 2008-Scan25  
© DREAL Franche-Comté - 2010

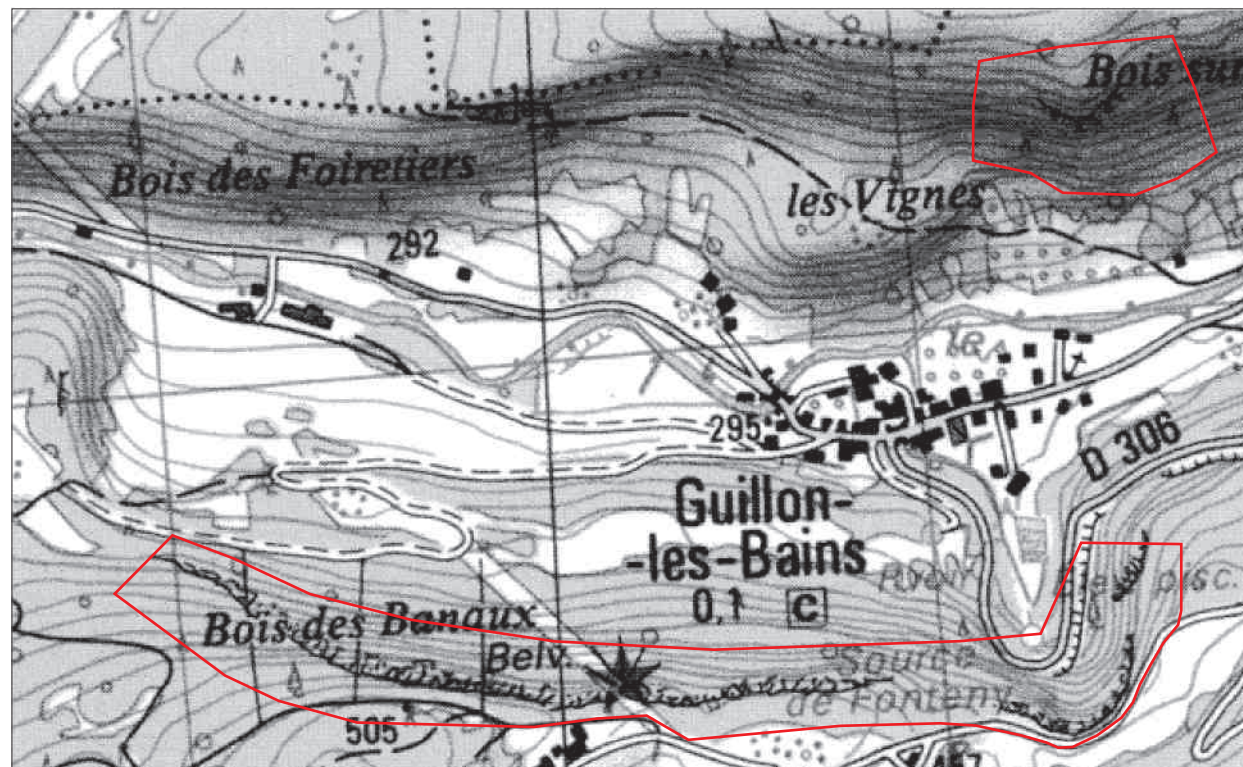


**Arrêté préfectoral 2010/SCID/N°2010 1401 00196 du 14 janvier 2010  
des corniches calcaires**

**Site 12 : Falaise du bois des Banaux à la source de Fonteny**



© BDPARCELLAIRE-IGN-Paris 2007-CUEF0456 ©  
© DREAL Franche-Comté - 2010



Surface : 23 ha 80  
Commune : Guillon-les-Bains

Echelle  
0 100 200 m



— Limite parcelle  
— Limite APB

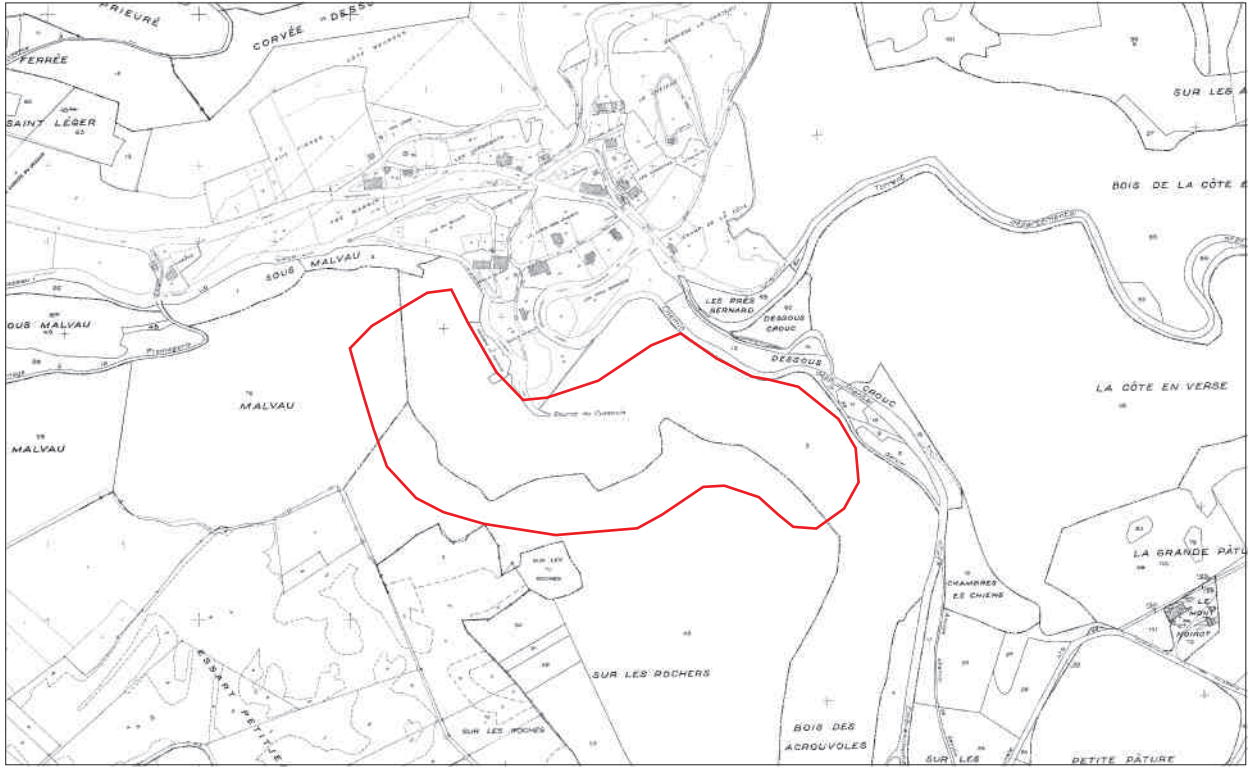
© IGN-Paris 2008-Scan25  
© DREAL Franche-Comté - 2010



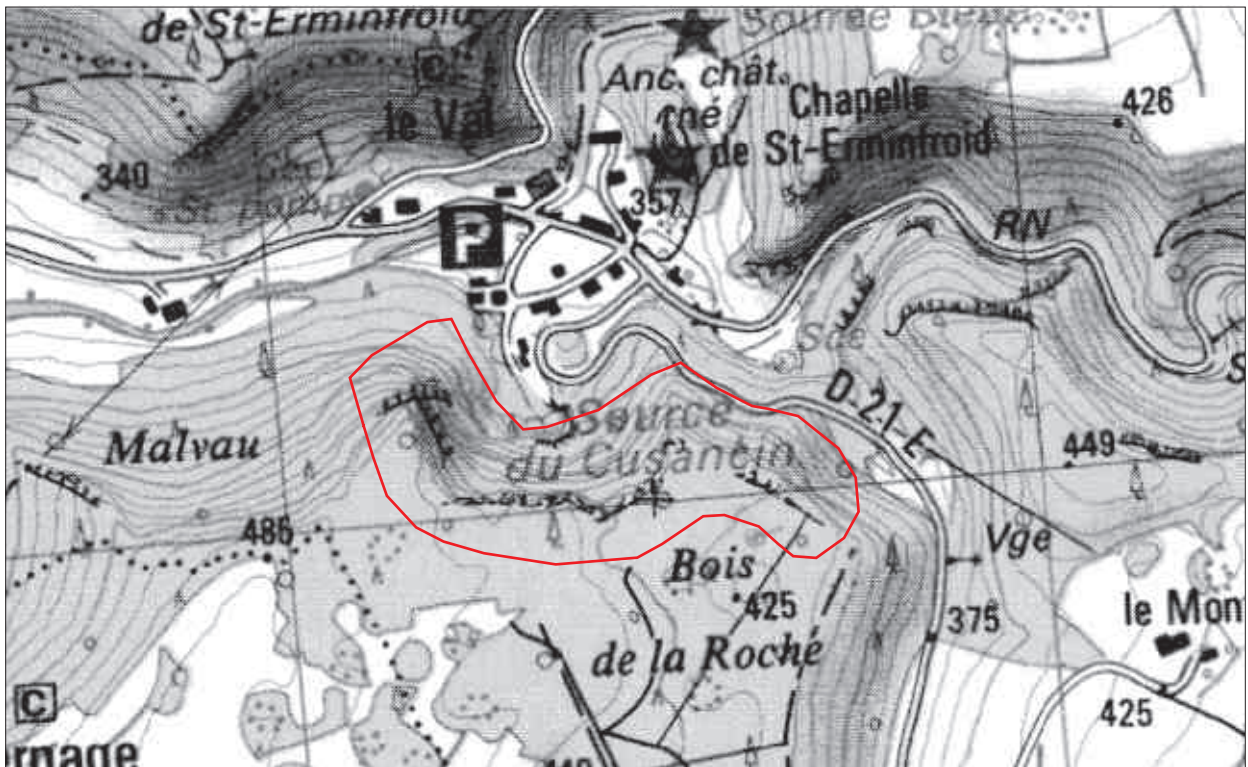


Arrêté préfectoral 2010/SCID/N°2010 1401 00196 du 14 janvier 2010  
des corniches calcaires

Site 13 : Falaises de la source du Cusancin



© BDPARCELLAIRE-IGN-Paris 2007-CUEFO456 ©  
© DREAL Franche-Comté - 2010



Surface : 12 ha 93  
Commune : Cusance

Échelle  
0 100 200 m



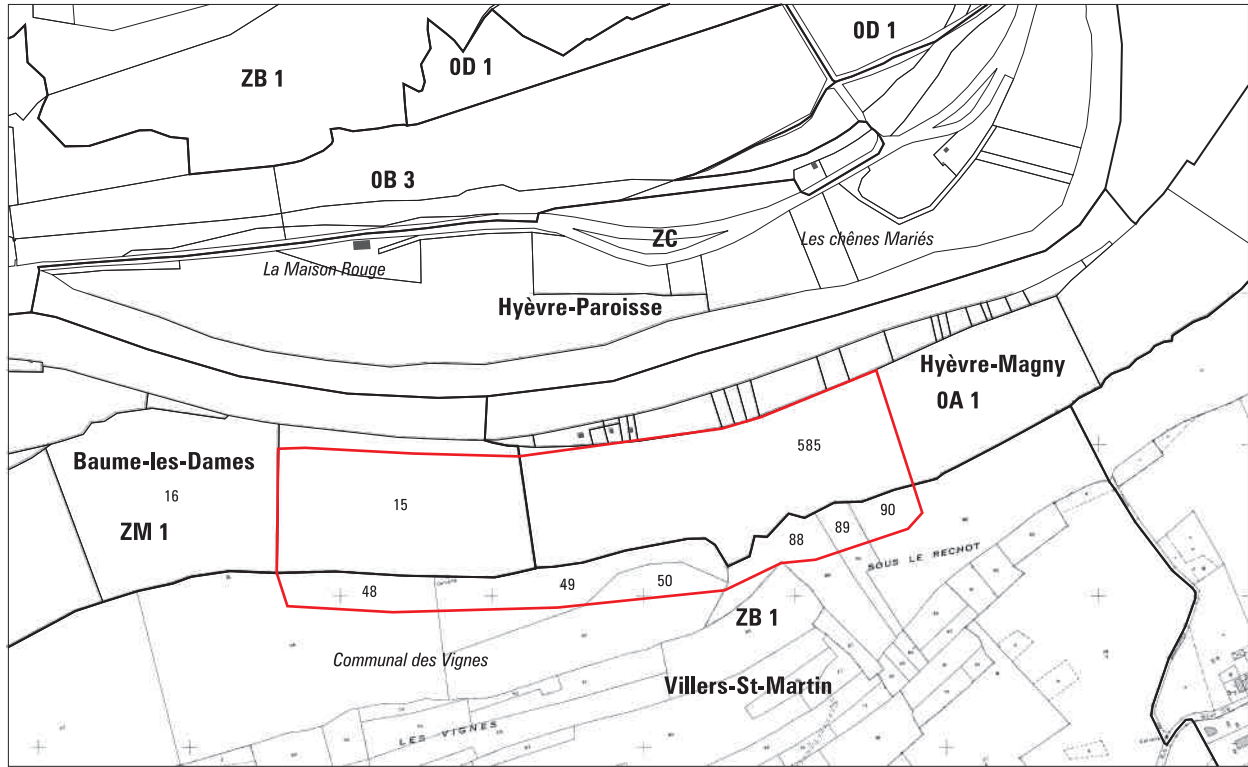
— Limite parcelle  
— Limite APB

© IGN-Paris 2008-Scan25  
© DREAL Franche-Comté - 2010

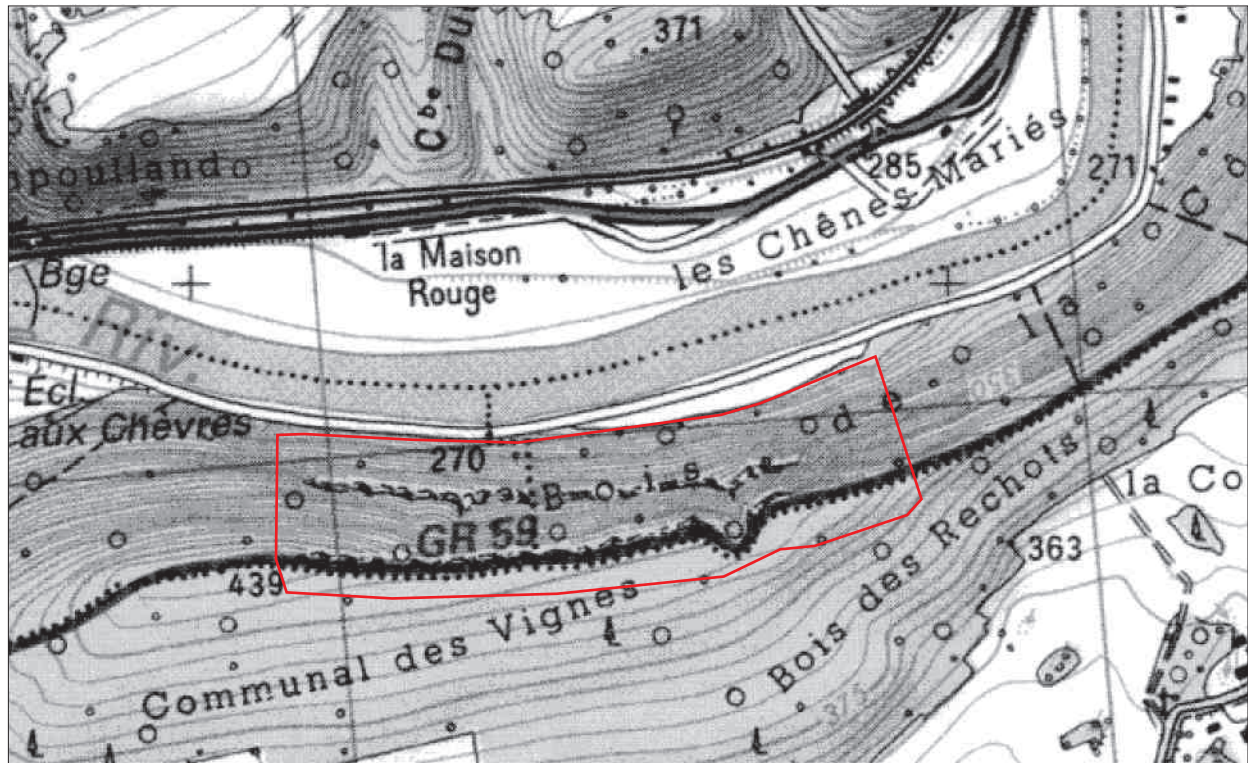


**Arrêté préfectoral 2010/SCID/N°2010 1401 00196 du 14 janvier 2010  
des corniches calcaires**

**Site 14 : Bois de la Côte Envers**



© BDPARCELLAIRE-IGN-Paris 2007-CUEF0456 ©  
© DREAL Franche-Comté - 2010



Surface : 17 ha 32  
Communes : Baume-les-Dames,  
Hyèvre-Magny, Villers-St-Martin



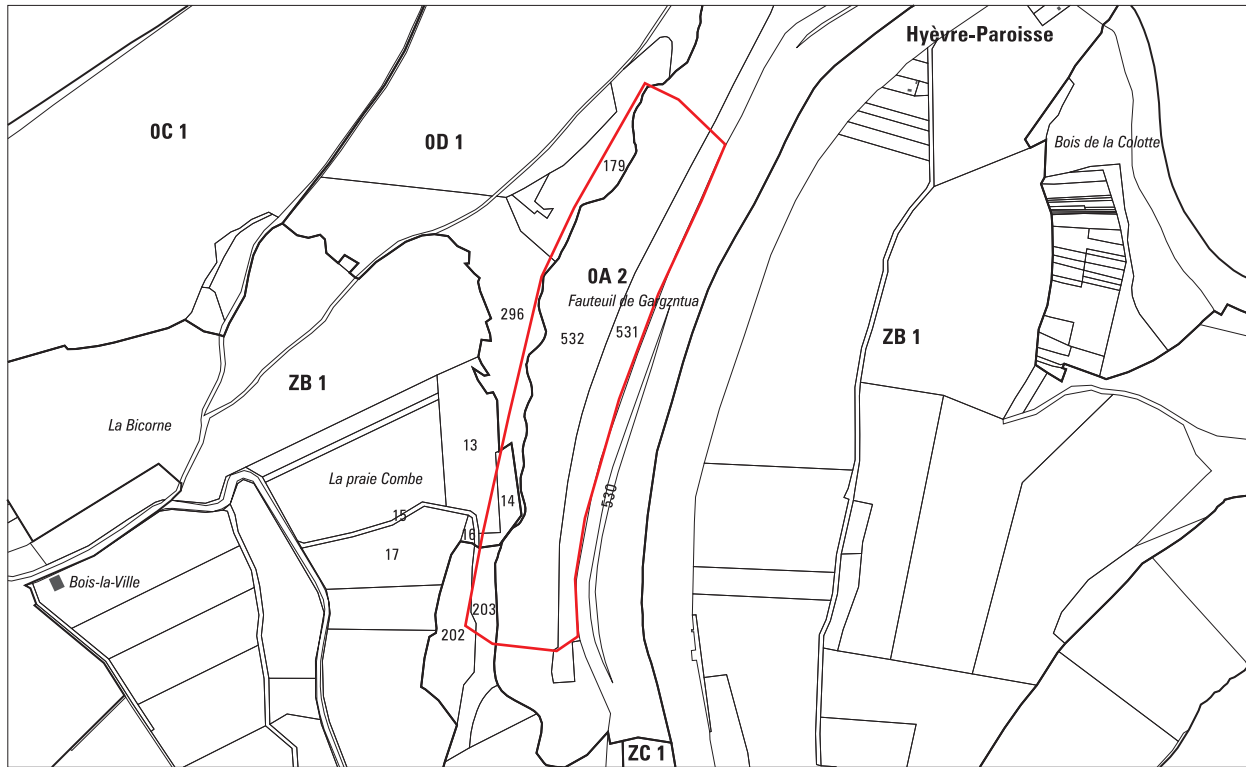
— Limite parcelle  
— Limite APB

© IGN-Paris 2008-Scan25  
© DREAL Franche-Comté - 2010



**Arrêté préfectoral 2010/SCID/N°2010 1401 00196 du 14 janvier 2010  
des corniches calcaires**

**Site 15 : Fauleuil de Gargantua**



© BDPARCELLAIRE-IGN-Paris 2007-CUEF0456 ©  
© DREAL Franche-Comté - 2010



Surface : 10 ha 39  
Communes : Hyèvre-Paroisse

Echelle  
0 100 200 m



— Limite parcelle  
— Limite APB

© IGN-Paris 2008-Scan25  
© DREAL Franche-Comté - 2010



APB

25

39

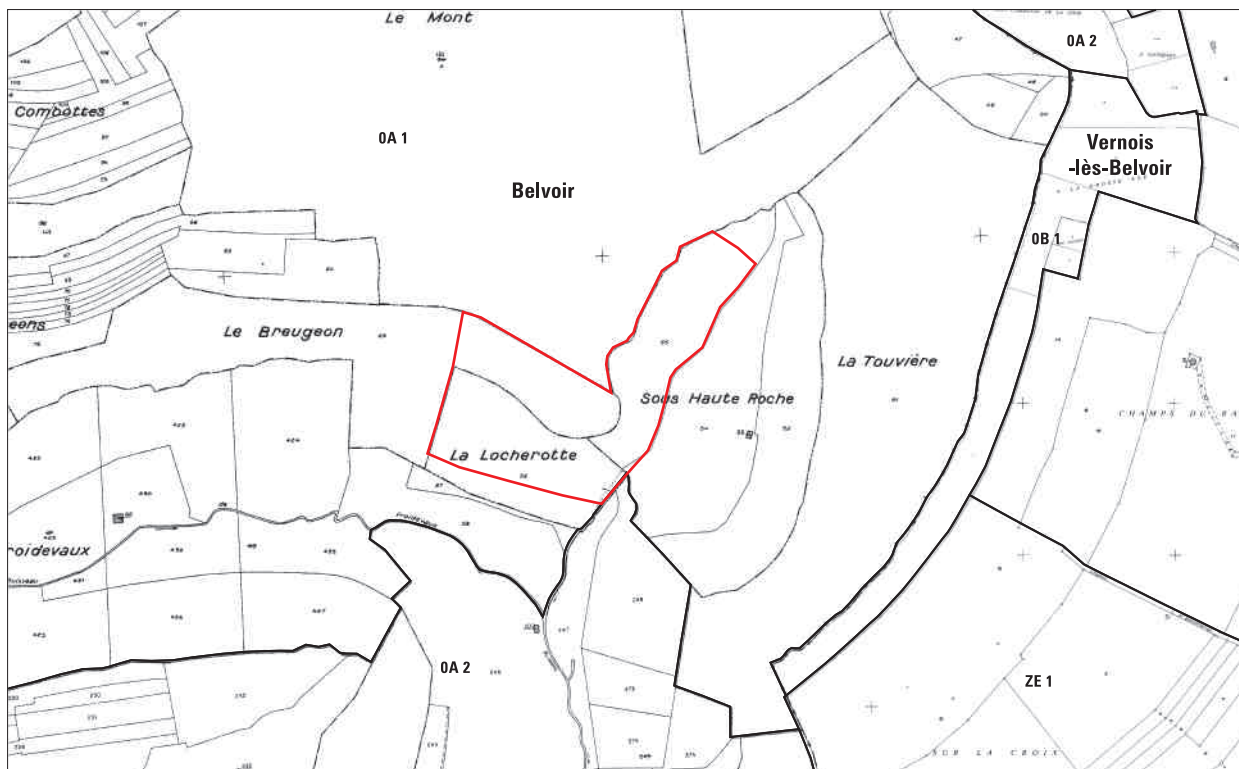
70

90

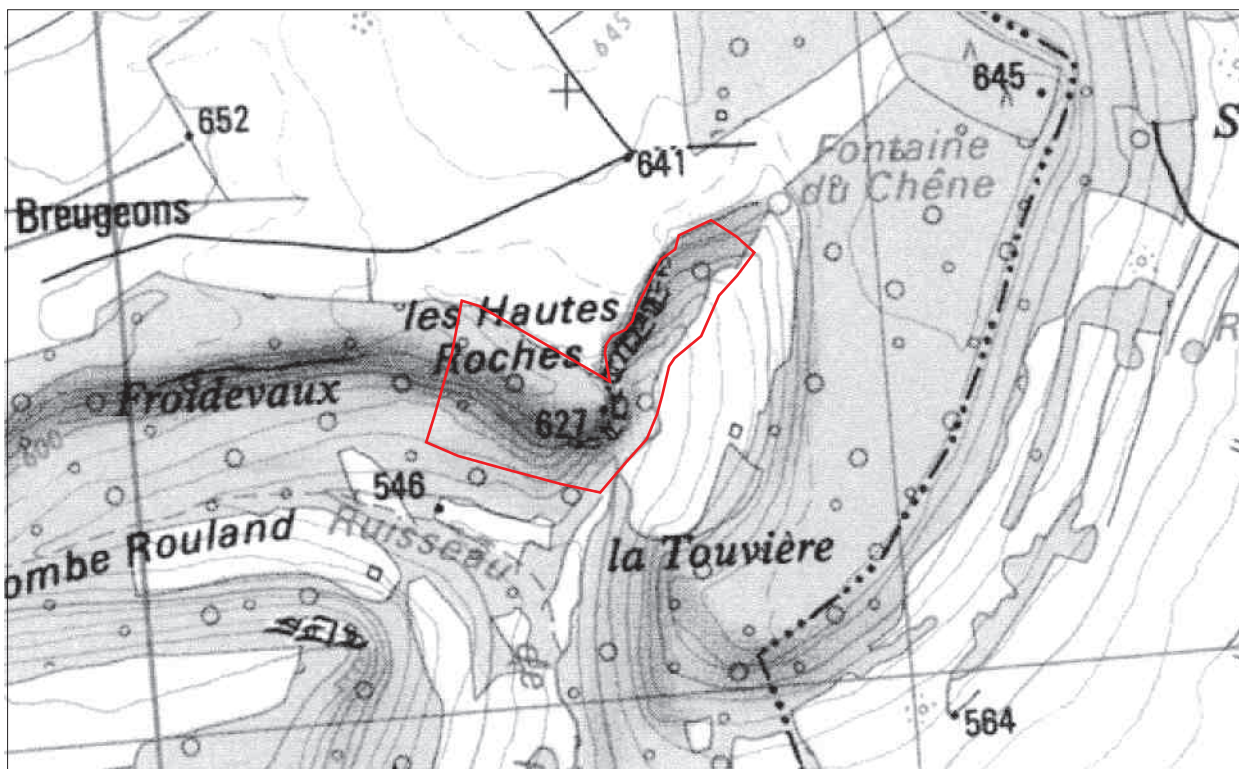
Avril 2010

**Arrêté préfectoral 2010/SCID/N°2010 1401 00196 du 14 janvier 2010  
des corniches calcaires**

**Site 16 : Les Hautes-Roches**



© BDPARCELLAIRE-IGN-Paris 2007-CUEF0456 ©  
© DREAL Franche-Comté - 2010



Surface : 6 ha 64  
Communes : Belvoir

Échelle  
0 100 200 m



— Limite parcelle  
— Limite APB

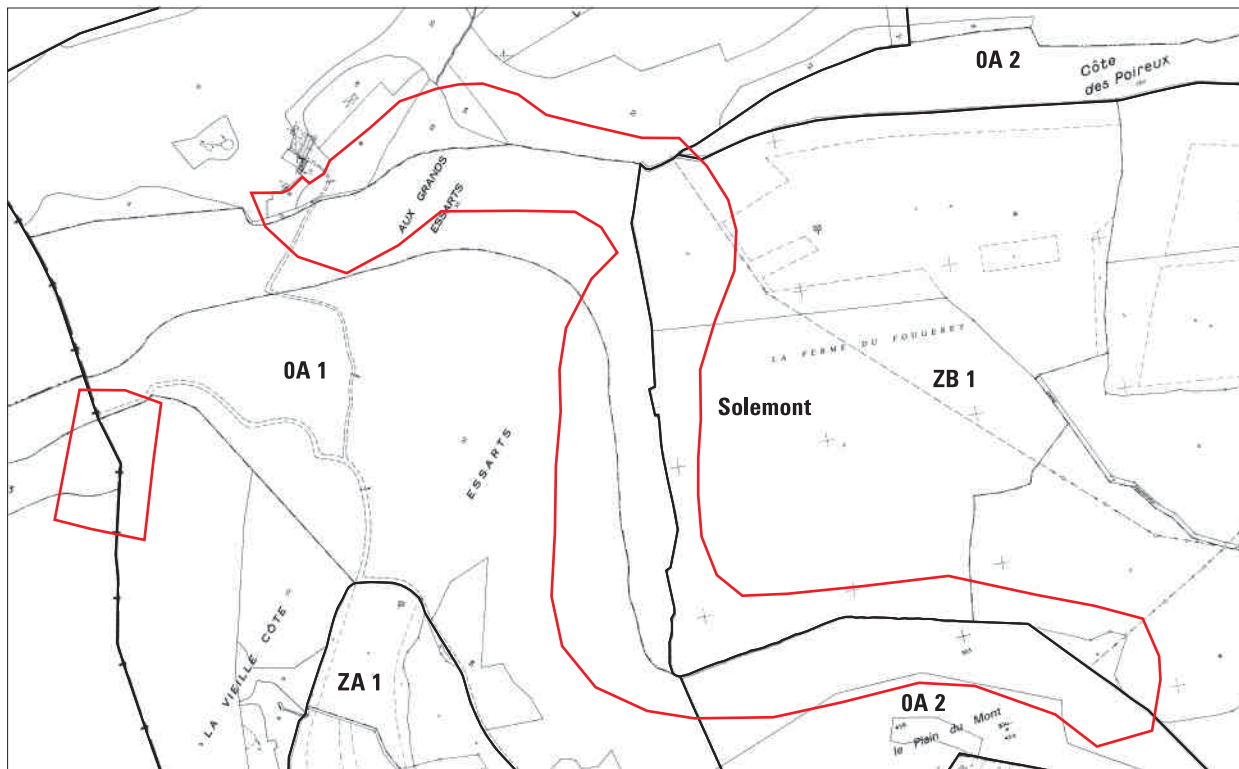
© IGN-Paris 2008-Scan25  
© DREAL Franche-Comté - 2010



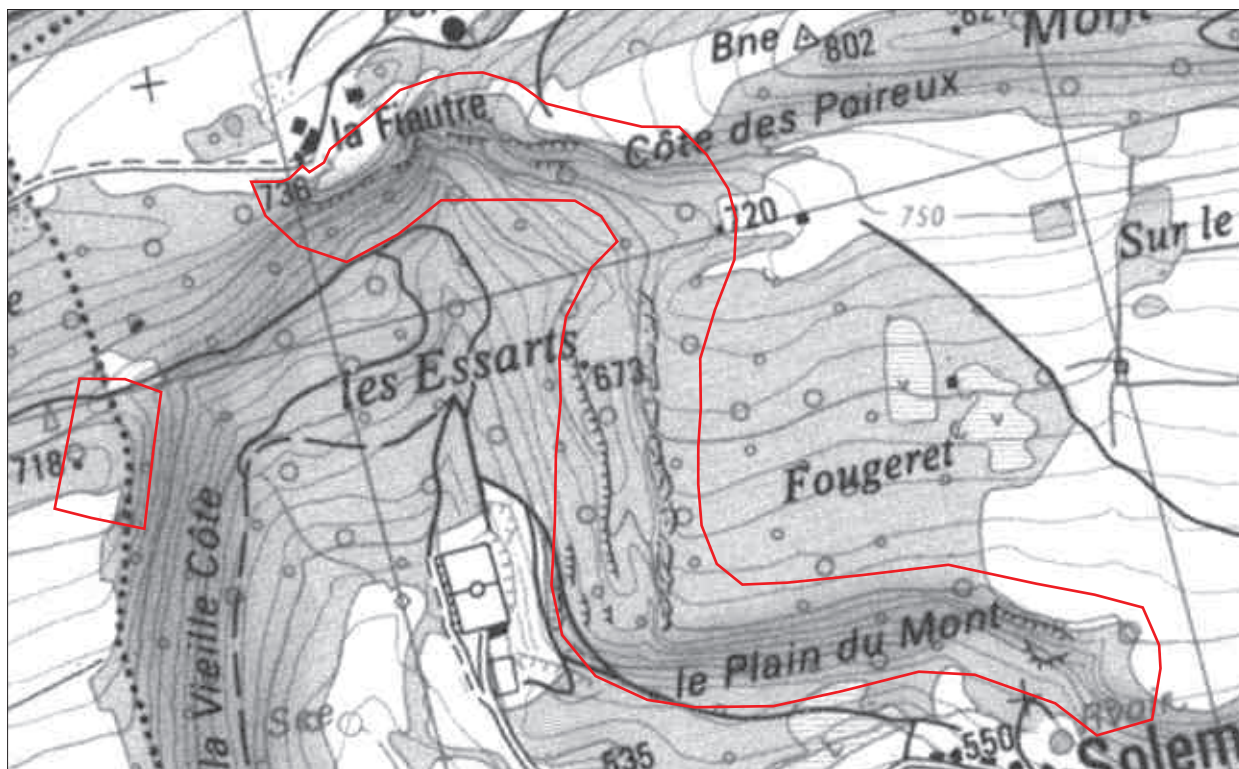


**Arrêté préfectoral 2010/SCID/N°2010 1401 00196 du 14 janvier 2010  
des corniches calcaires**

**Site 17 : Falaises de Solémont**



© BDPARCELLAIRE-IGN-Paris 2007-CUEF0456 ©  
© DREAL Franche-Comté - 2010



Surface : 31 ha 38  
Communes : Solémont, Valonne



— Limite parcelle  
— Limite APB

© IGN-Paris 2008-Scan25  
© DREAL Franche-Comté - 2010

APB



25

39

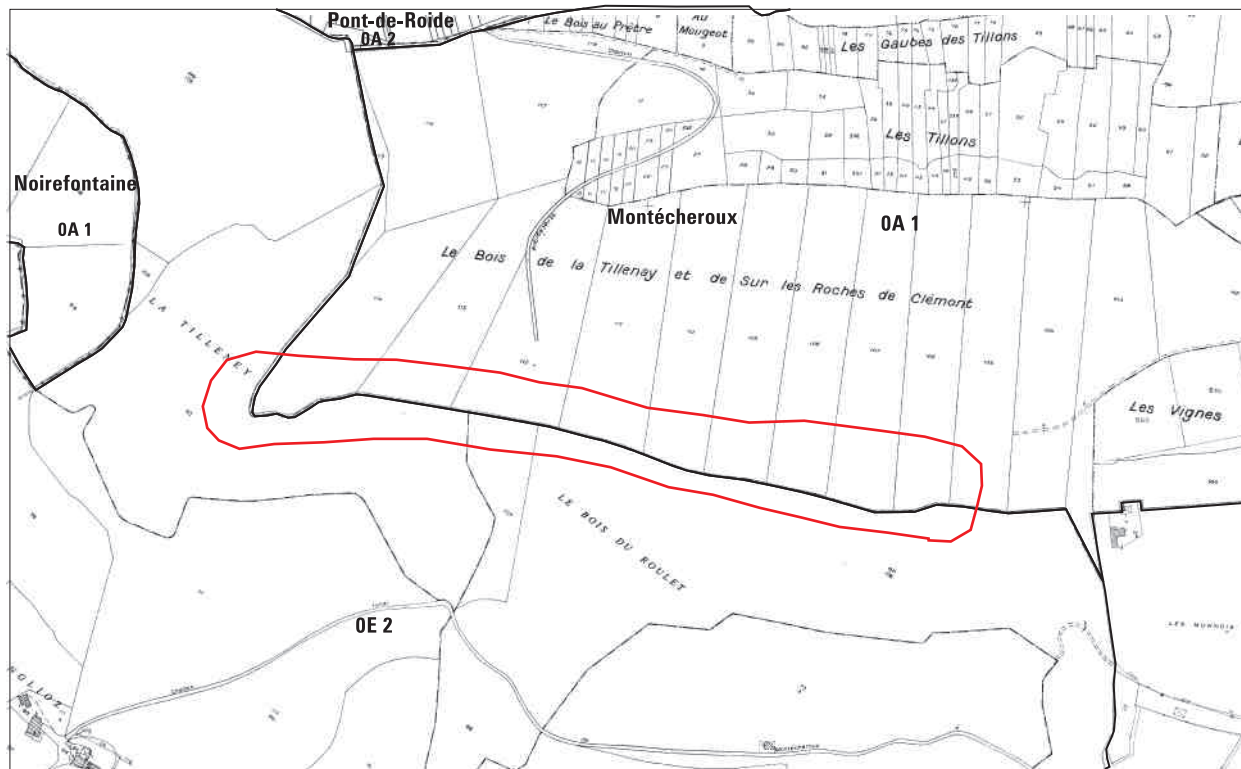
70

90

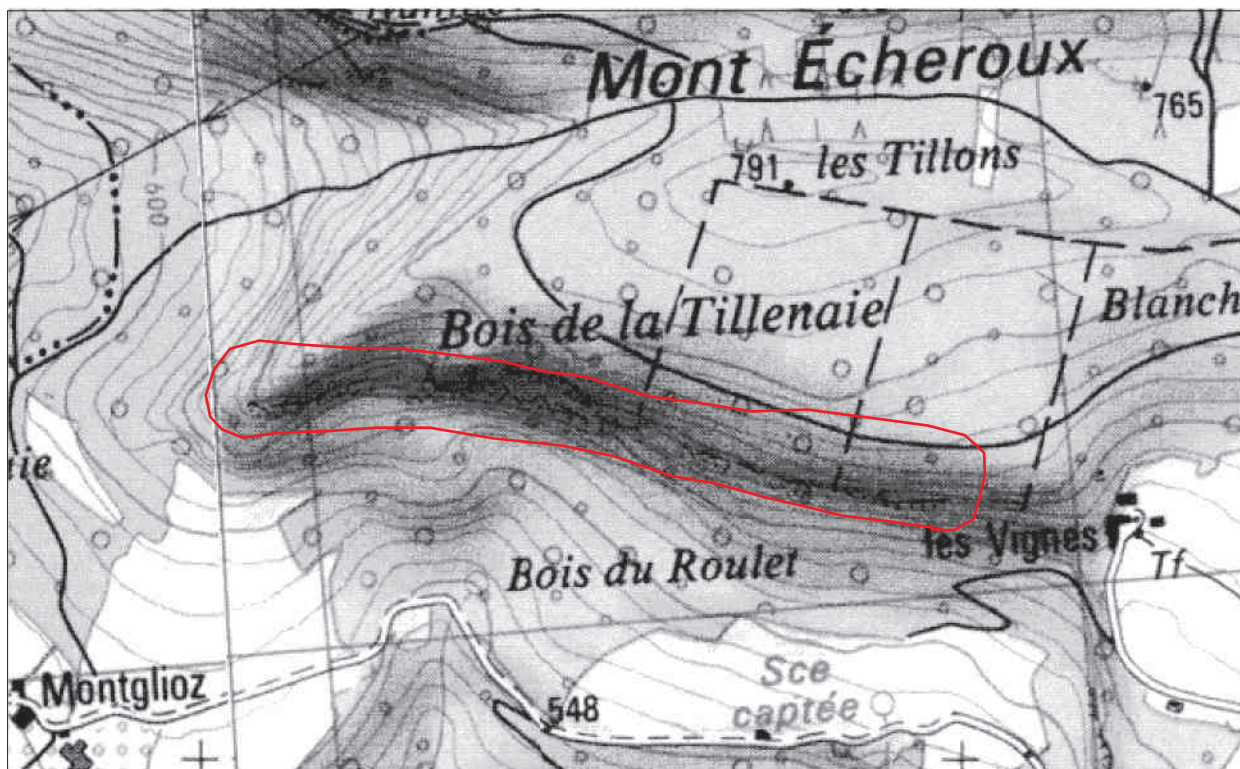
Avril 2010

**Arrêté préfectoral 2010/SCID/N°2010 1401 00196 du 14 janvier 2010  
des corniches calcaires**

**Site 18 : Falaises de Clémont**



© BDPARCELLAIRE-IGN-Paris 2007-CUEF0456 ©  
© DREAL Franche-Comté - 2010



Surface : 11 ha 29  
Communes : Montécheroux

Echelle  
0 100 200 m



— Limite parcelle  
— Limite APB

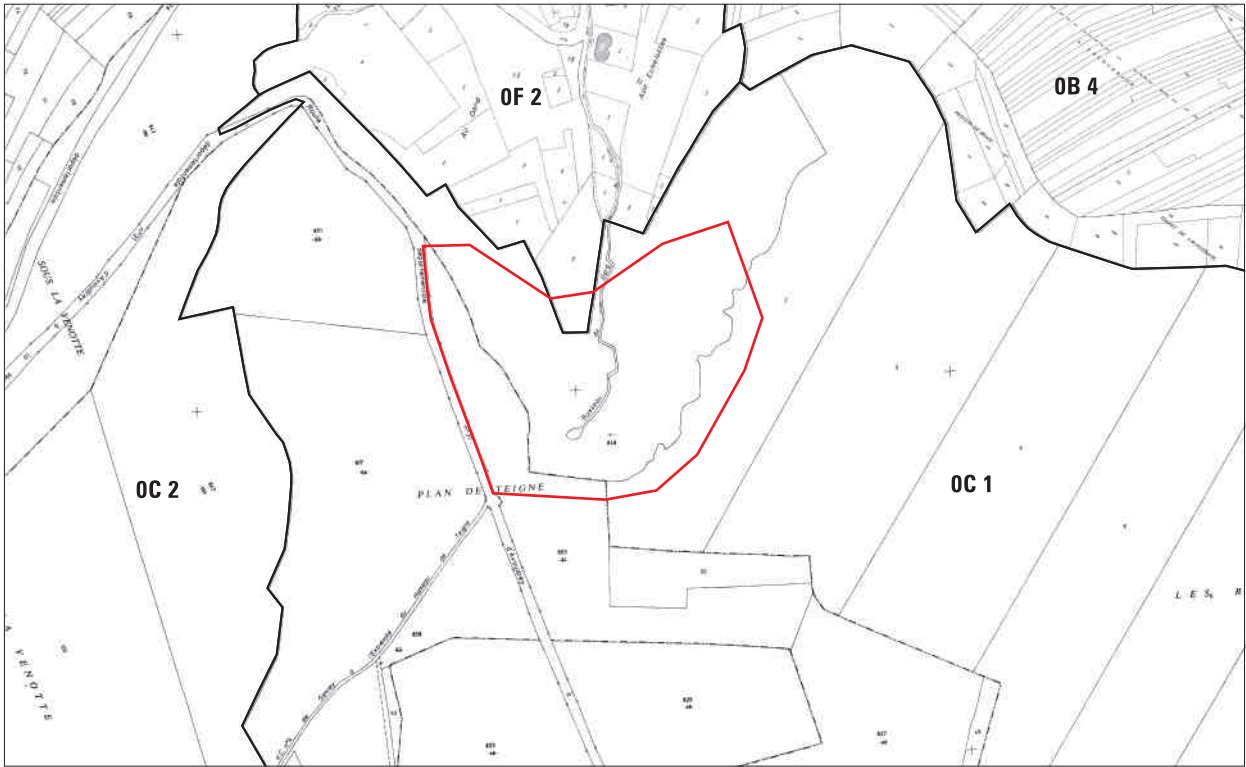
© IGN-Paris 2008-Scan25  
© DREAL Franche-Comté - 2010



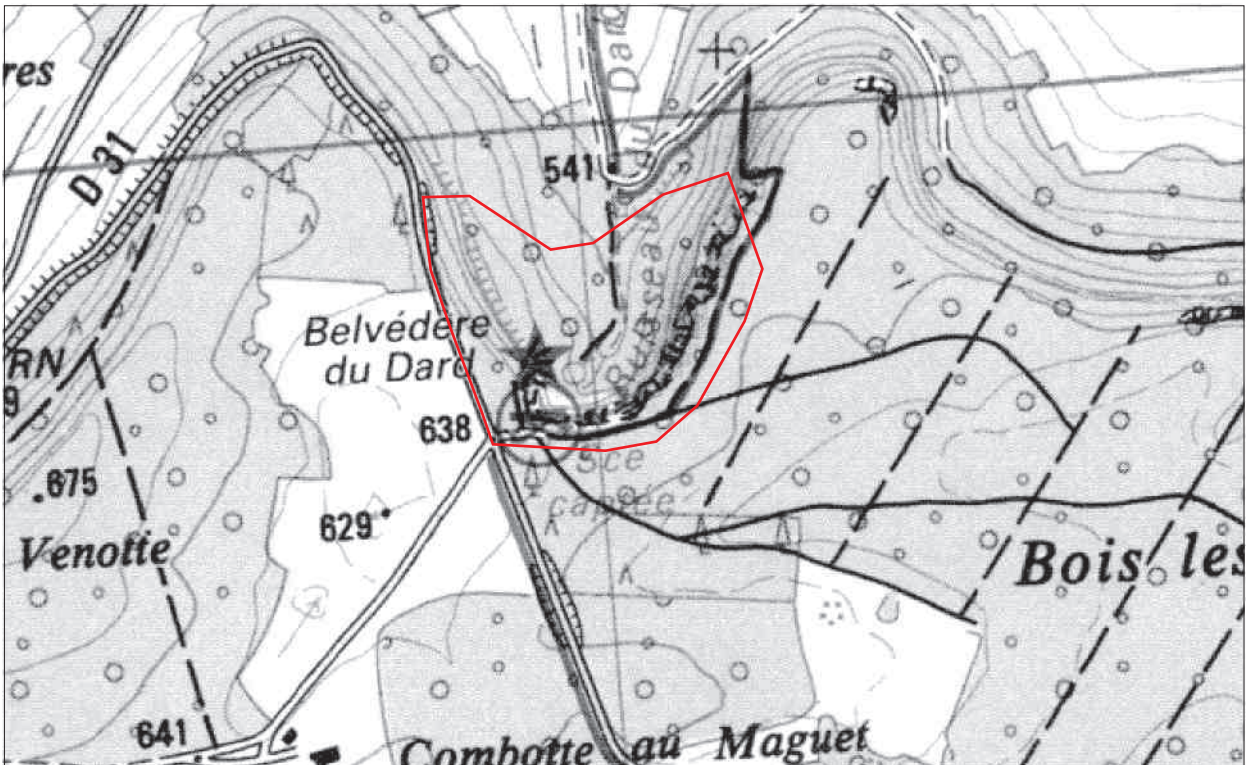


**Arrêté préfectoral 2010/SCID/N°2010 1401 00196 du 14 janvier 2010  
des corniches calcaires**

**Site 19 : Belvédère du Dard**



© BDPARCELLAIRE-IGN-Paris 2007-CUEF0456 ©  
© DREAL Franche-Comté - 2010



Surface : 11 ha 27  
Communes : Sancey-le-Grand

Échelle  
0 100 200 m



— Limite parcelle  
— Limite APB

© IGN-Paris 2008-Scan25  
© DREAL Franche-Comté - 2010

APB



25

39

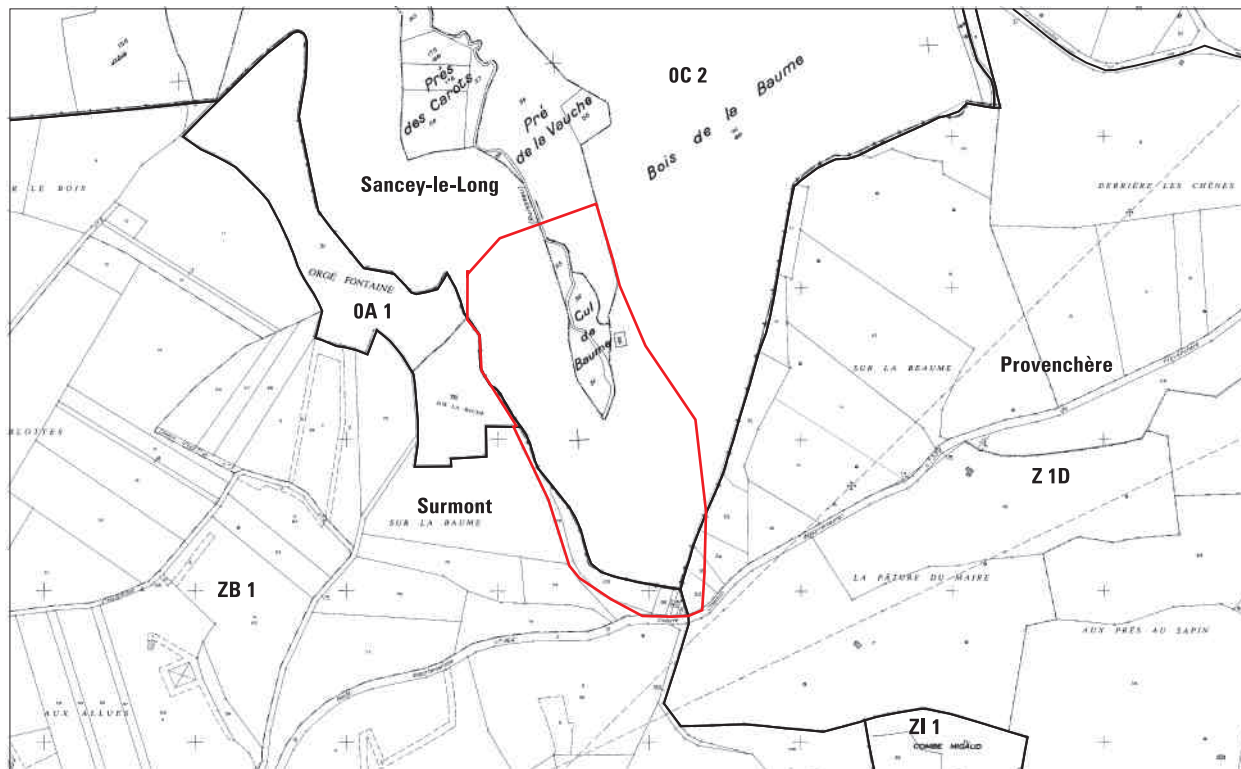
70

90

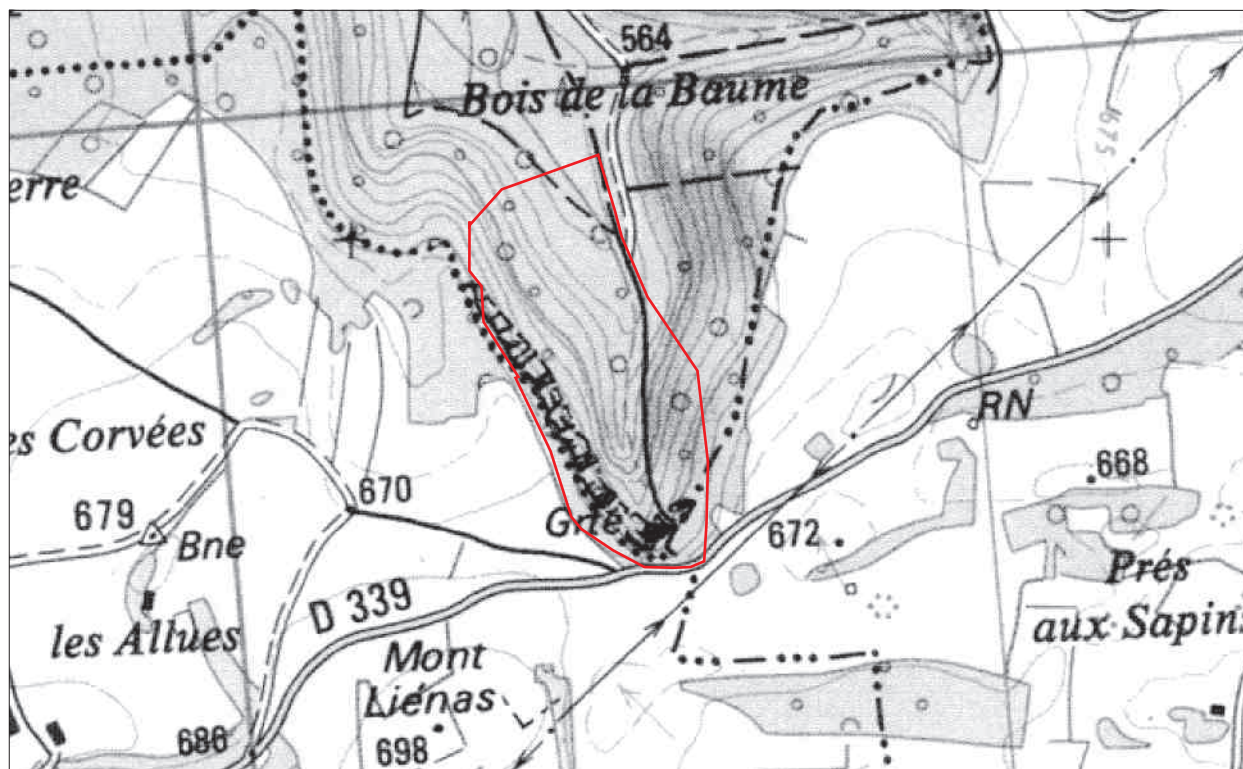
Avril 2010

**Arrêté préfectoral 2010/SCID/N°2010 1401 00196 du 14 janvier 2010  
des corniches calcaires**

**Site 20: Cul de la Baume**



© BDPARCELLAIRE-IGN-Paris 2007-CUEF0456 ©  
© DREAL Franche-Comté - 2010



Surface : 10 ha 42  
Communes : Sancey-le-Long, Surmont, Provenchère



— Limite parcelle  
— Limite APB

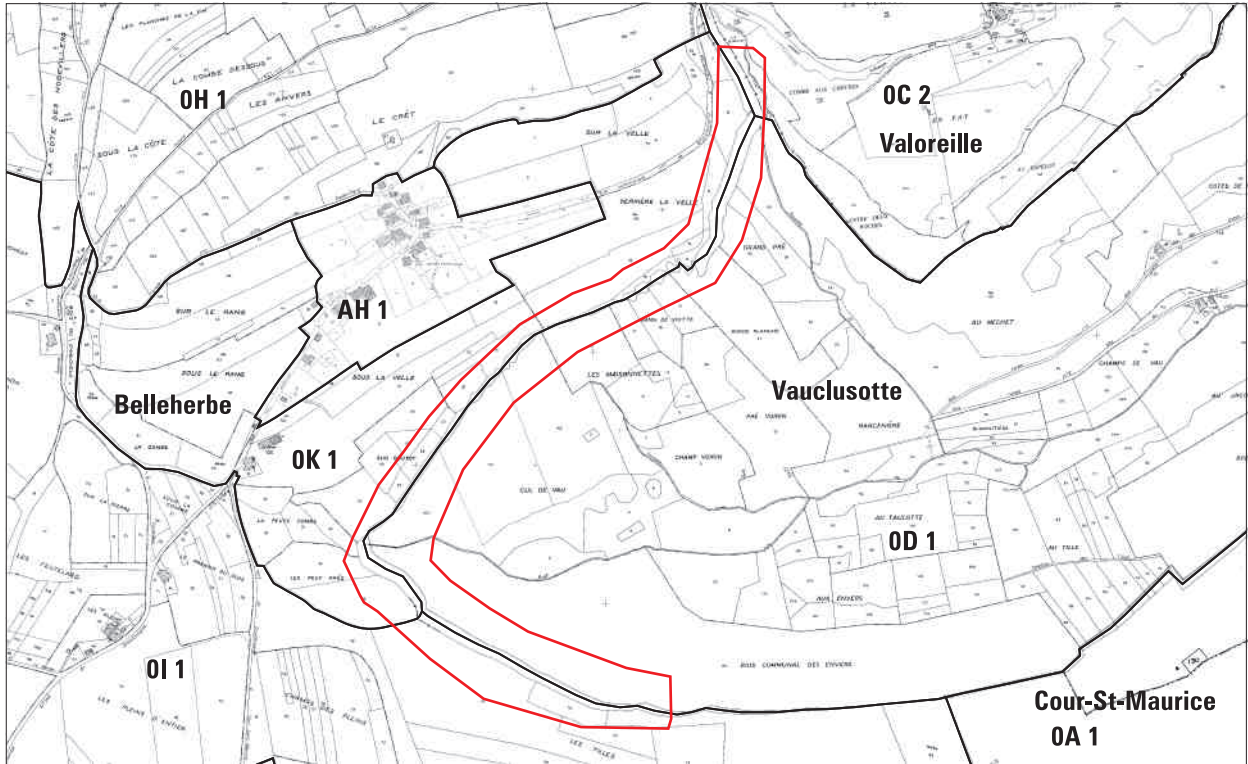
© IGN-Paris 2008-Scan25  
© DREAL Franche-Comté - 2010



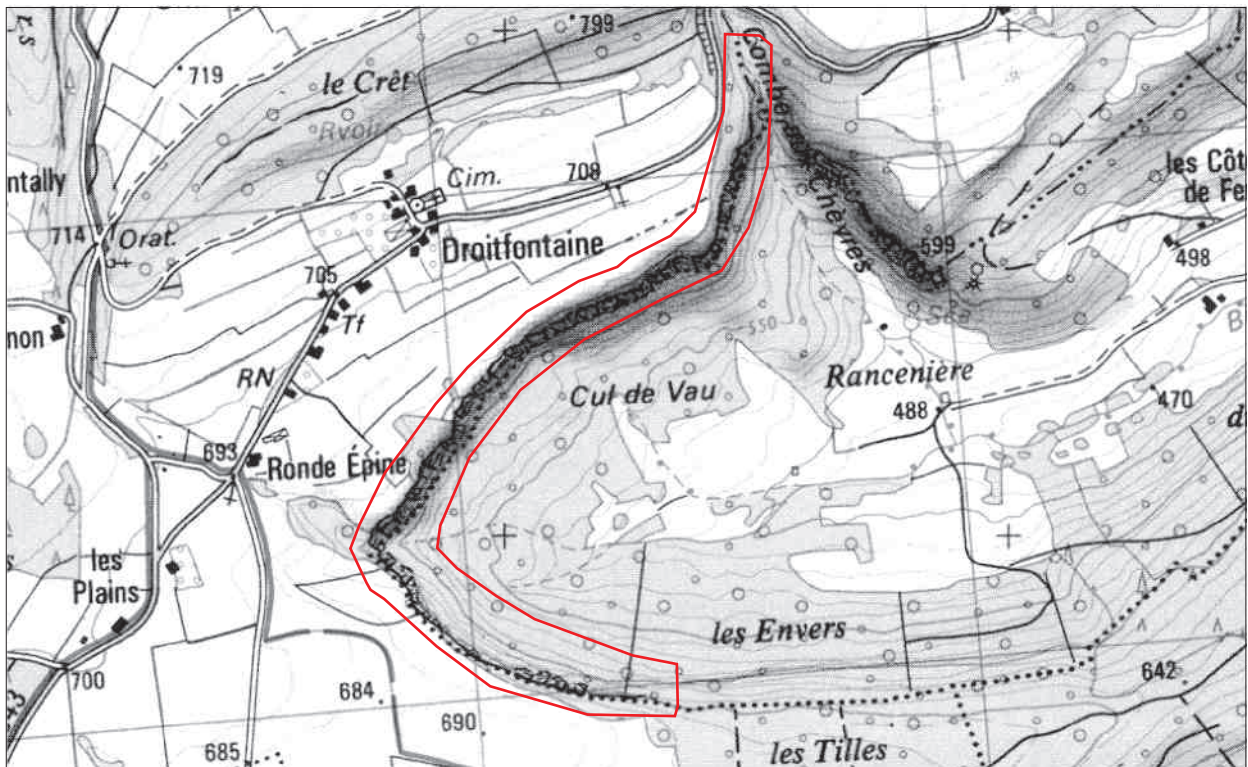


**Arrêté préfectoral 2010/SCID/N°2010 1401 00196 du 14 janvier 2010  
des corniches calcaires**

**Site 21 : Falaises de Droitfontaine**



© BDPARCELLAIRE-IGN-Paris 2007-CUEF0456 ®  
© DREAL Franche-Comté - 2010



Surface : 24 ha 17  
Communes : Vaclusotte, Belleherbe, Valoreille



— Limite parcelle  
— Limite APB

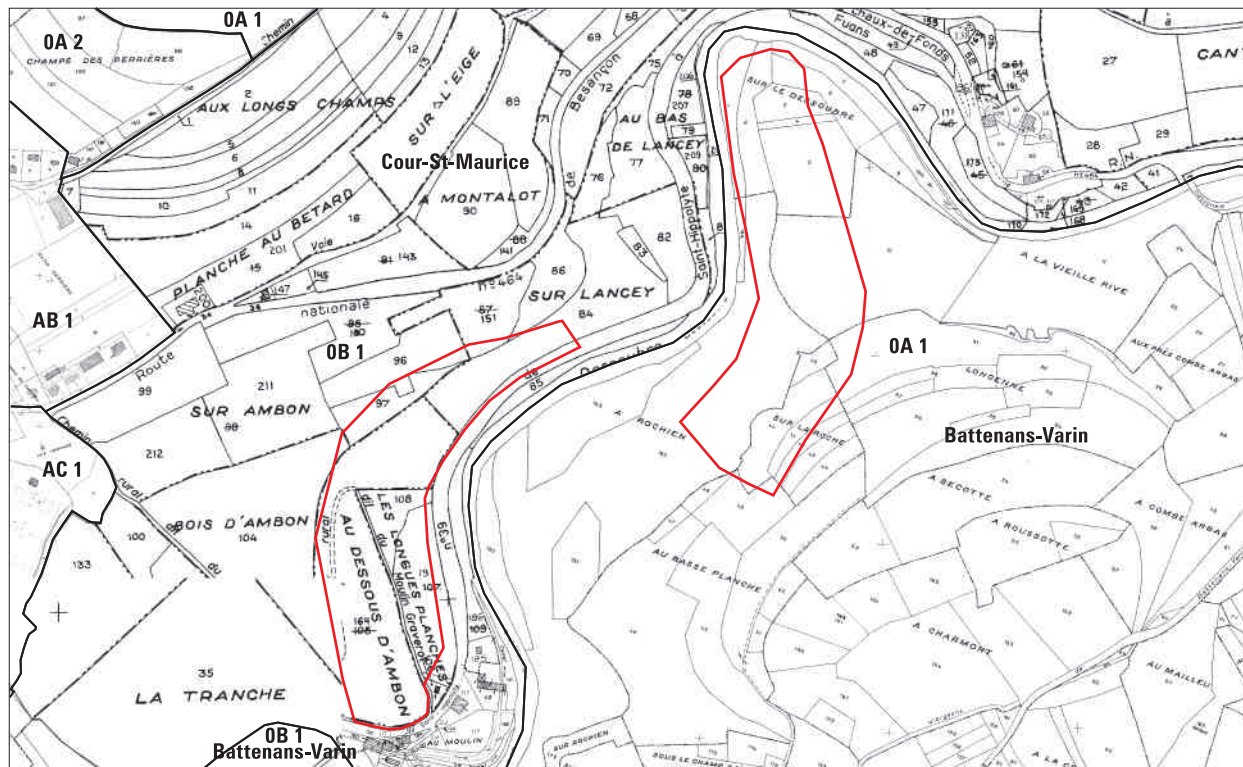
© IGN-Paris 2008-Scan25  
© DREAL Franche-Comté - 2010



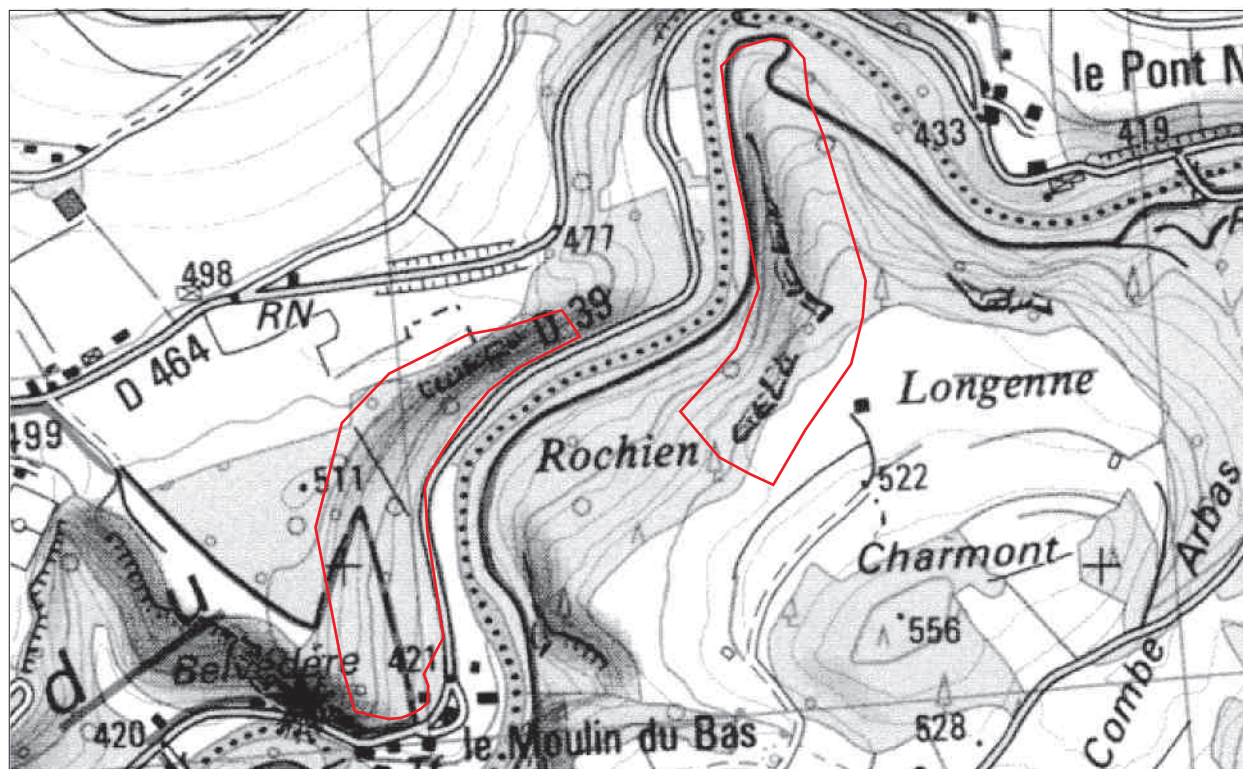


**Arrêté préfectoral 2010/SCID/N°2010 1401 00196 du 14 janvier 2010  
des corniches calcaires**

**Site 22 : Rochien**



© BDPARCELLAIRE-IGN-Paris 2007-CUEF0456 ©  
© DREAL Franche-Comté - 2010



Surface : 14 ha 91  
Communes : Battenans-Varin, Cour-St-Maurice



— Limite parcelle  
— Limite APB

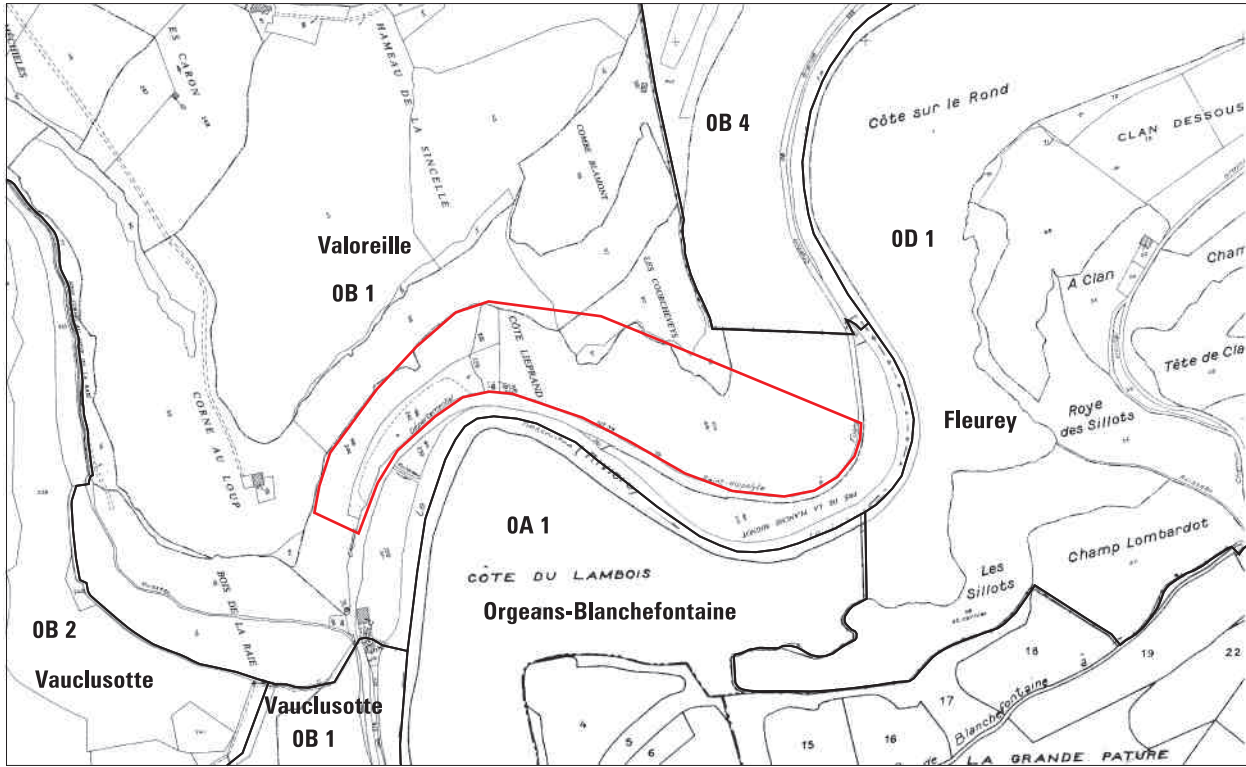
© IGN-Paris 2008-Scan25  
© DREAL Franche-Comté - 2010



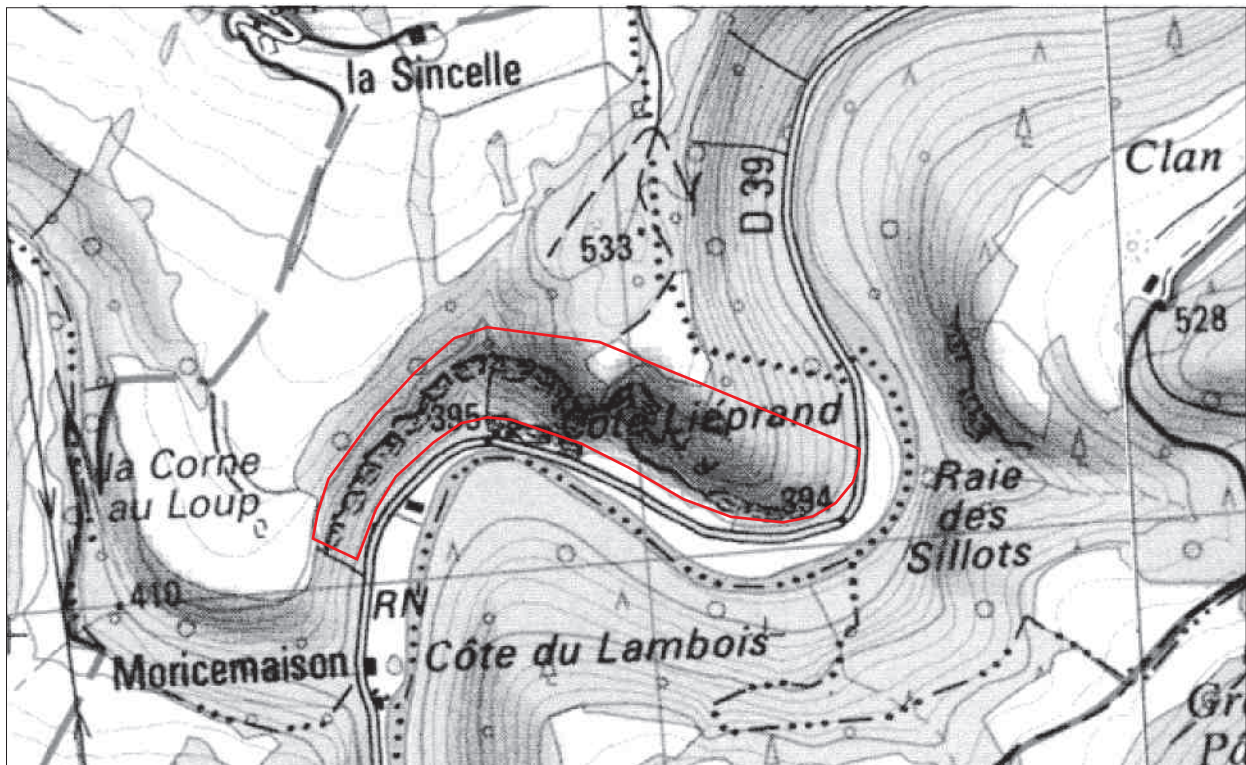


**Arrêté préfectoral 2010/SCID/N°2010 1401 00196 du 14 janvier 2010  
des corniches calcaires**

**Site 23 : Moricemaison**



© BDPARCELLAIRE-IGN-Paris 2007-CUEF0456 ©  
© DREAL Franche-Comté - 2010



Surface : 9 ha 26  
Communes : Velloreille



— Limite parcelle  
— Limite APB

© IGN-Paris 2008-Scan25  
© DREAL Franche-Comté - 2010

APB  
25  
39  
70  
90

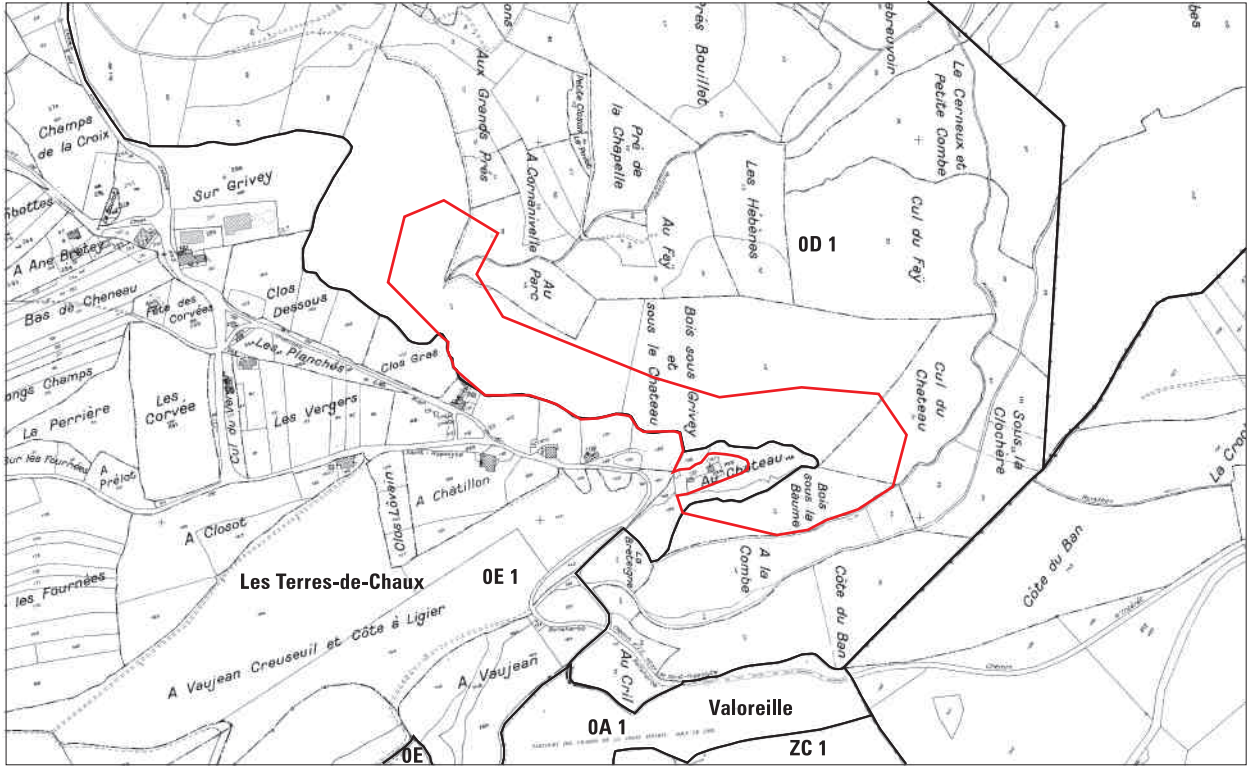
Avril 2010



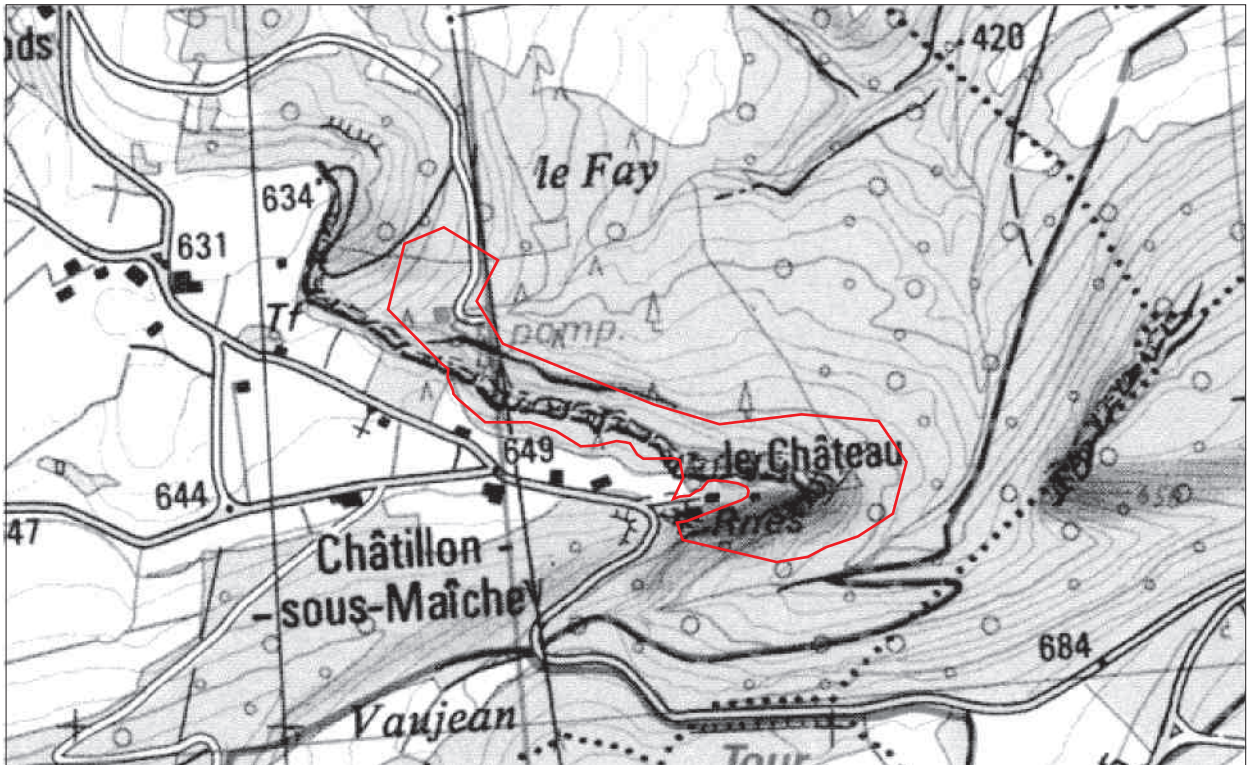


**Arrêté préfectoral 2010/SCID/N°2010 1401 00196 du 14 janvier 2010  
des corniches calcaires**

**Site 24 : Le Château**



© BDPARCELLAIRE-IGN-Paris 2007-CUEF0456 ©  
© DREAL Franche-Comté - 2010



Surface : 8 ha 80  
Communes : Terres de Chaux



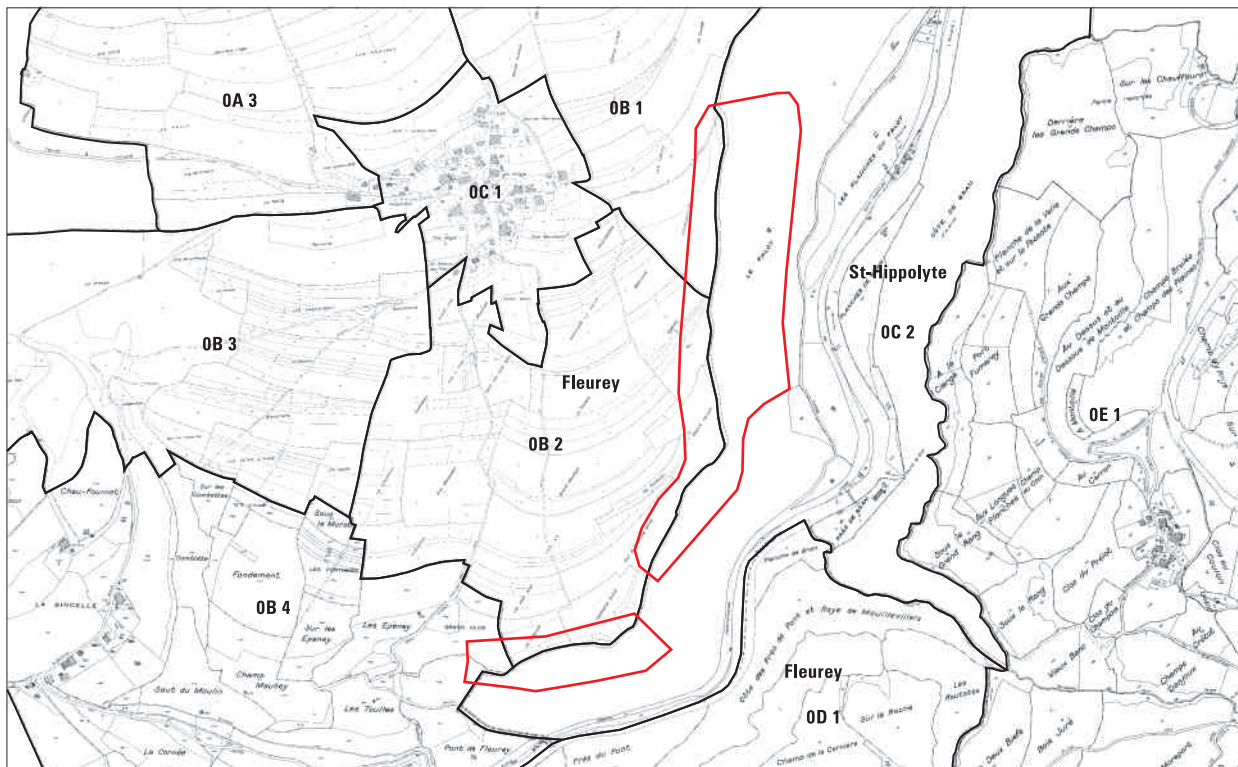
— Limite parcelle  
— Limite APB

© IGN-Paris 2008-Scan25  
© DREAL Franche-Comté - 2010

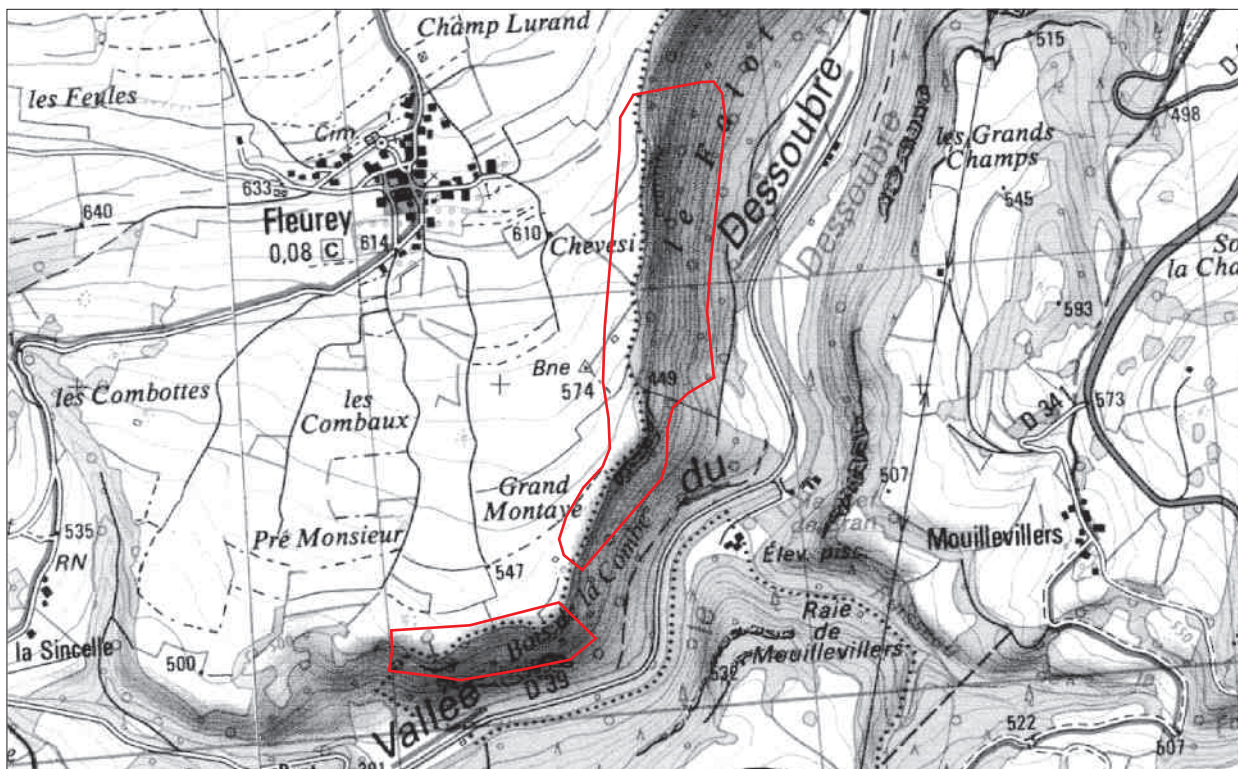


**Arrêté préfectoral 2010/SCID/N°2010 1401 00196 du 14 janvier 2010  
des corniches calcaires**

**Site 25 : Bois du Falot**



© BDPARCELLAIRE-IGN-Paris 2007-CUEF0456 ©  
© DREAL Franche-Comté - 2010



Surface : 29 ha 04  
Communes : St-Hippolyte, Fleurey



— Limite parcelle  
— Limite APB

© IGN-Paris 2008-Scan25  
© DREAL Franche-Comté - 2010



APB



25

39

70

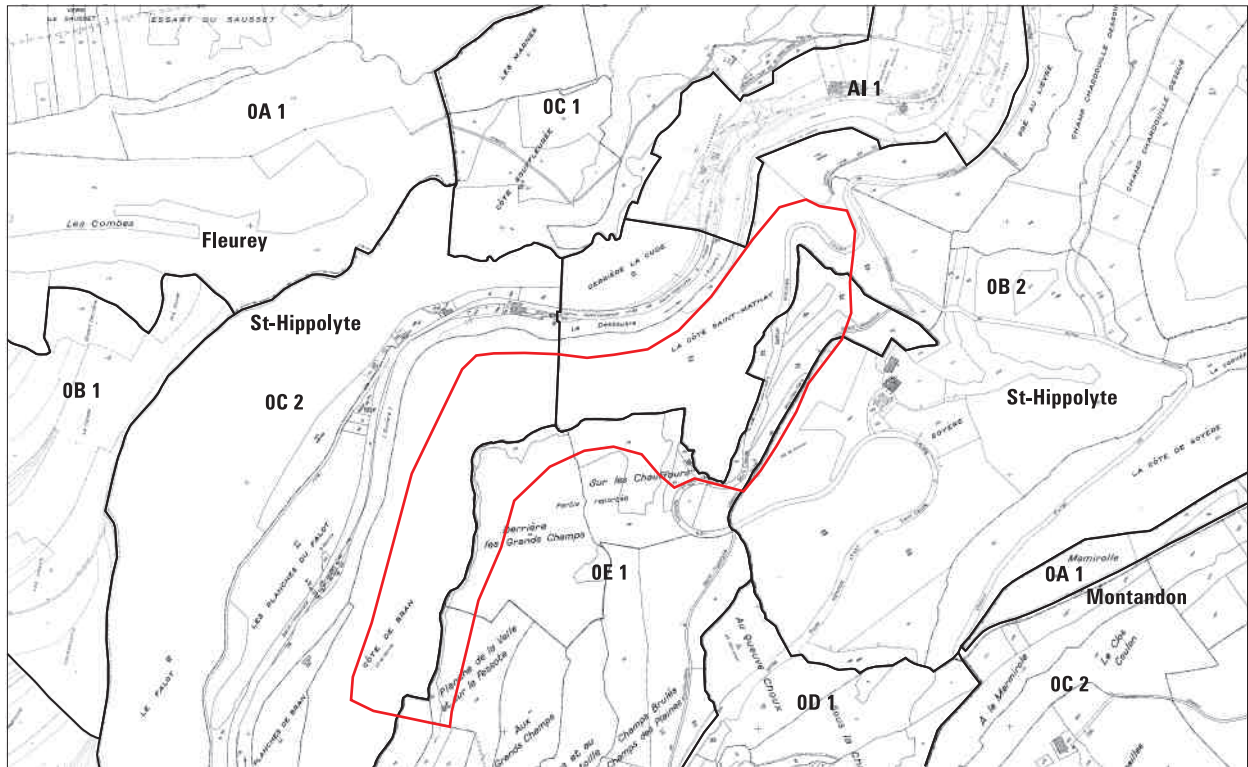
90

Avril 2010

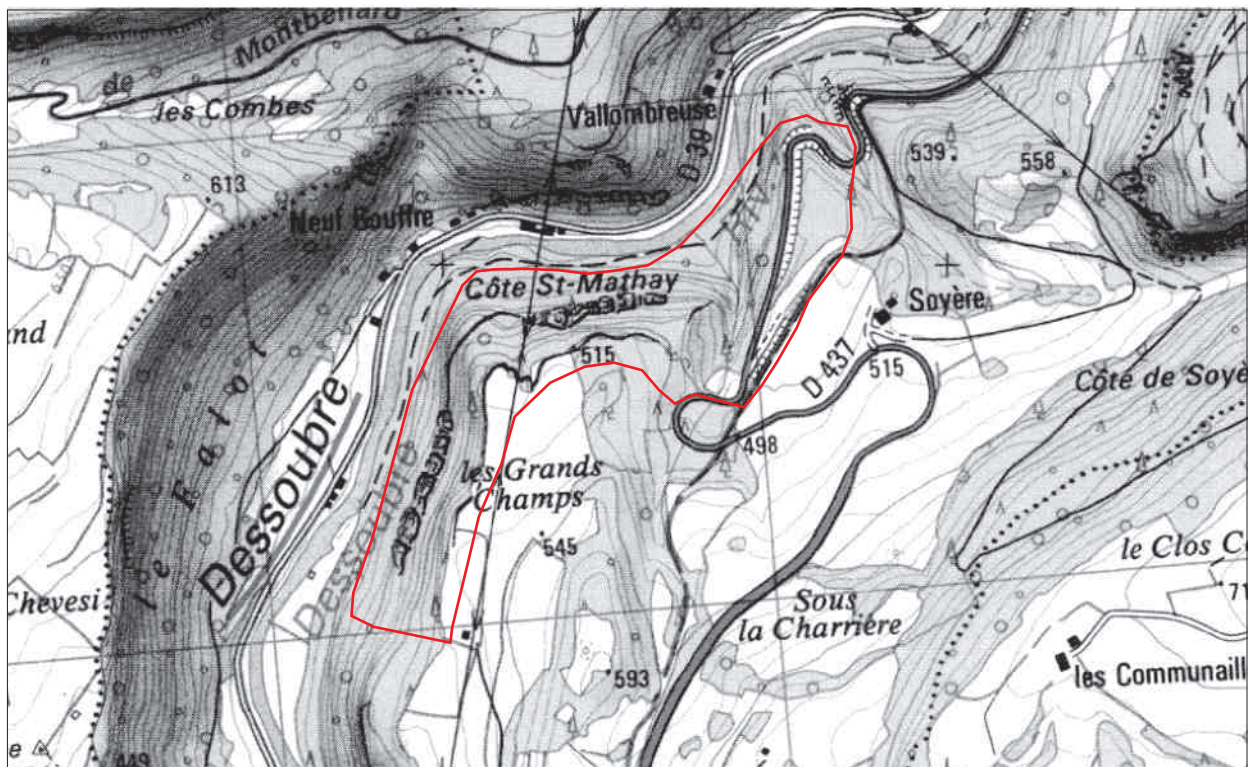


**Arrêté préfectoral 2010/SCID/N°2010 1401 00196 du 14 janvier 2010  
des corniches calcaires**

**Site 26 : Côte Saint-Mathay**



© BDPARCELLAIRE-IGN-Paris 2007-CUEF0456 ©  
© DREAL Franche-Comté - 2010



Surface : 33 ha 92  
Communes : St-Hippolyte



— Limite parcelle  
— Limite APB

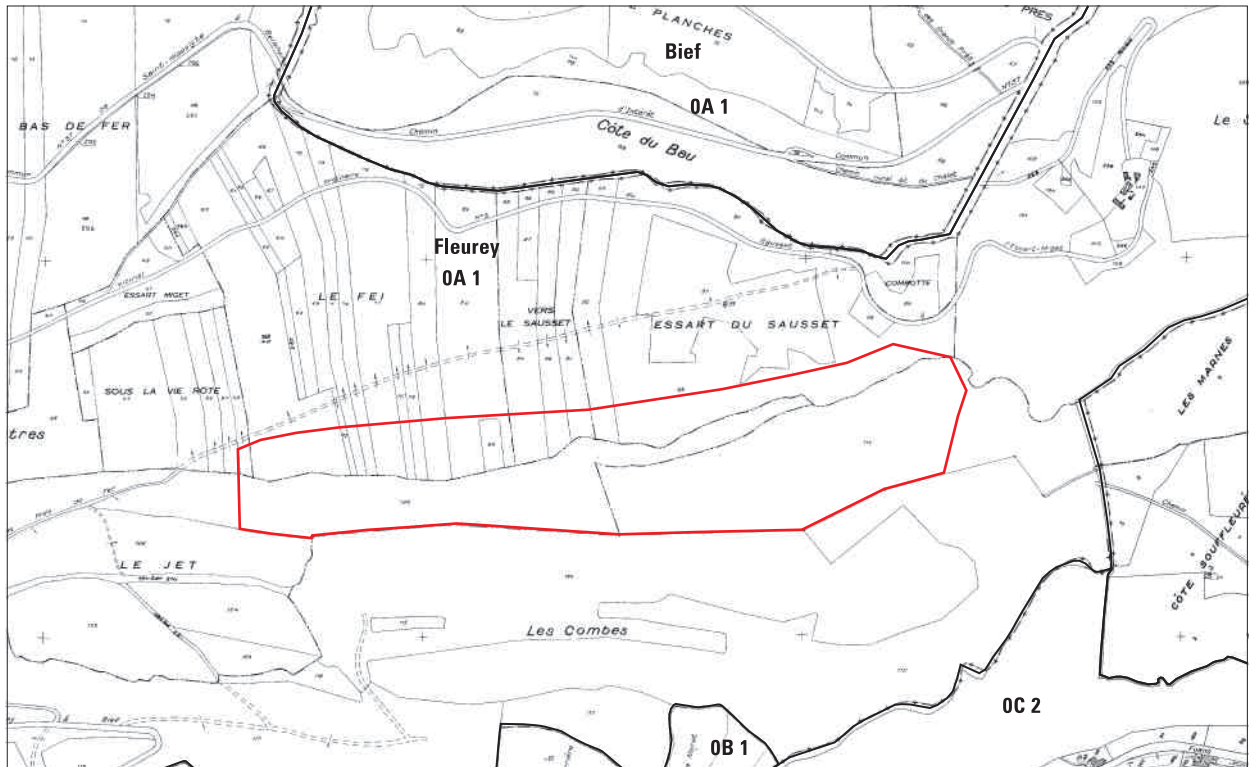
© IGN-Paris 2008-Scan25  
© DREAL Franche-Comté - 2010



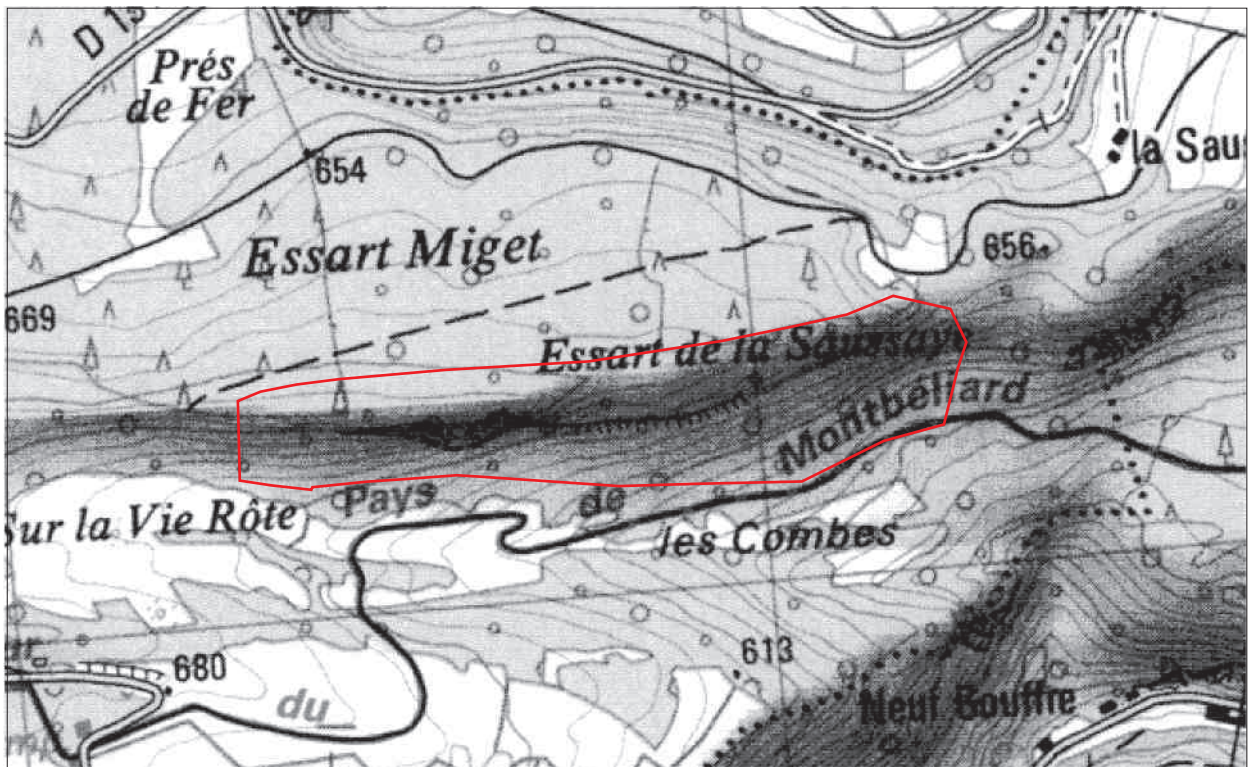


Arrêté préfectoral 2010/SCID/N°2010 1401 00196 du 14 janvier 2010  
des corniches calcaires

Site 27 : Falaises de l'Essart de Saussay



© BDPARCELLAIRE-IGN-Paris 2007-CUEF0456 ©  
© DREAL Franche-Comté - 2010



Surface : 15 ha 47  
Communes : Fleurey



— Limite parcelle  
— Limite APB

© IGN-Paris 2008-Scan25  
© DREAL Franche-Comté - 2010

APB

25

39

70

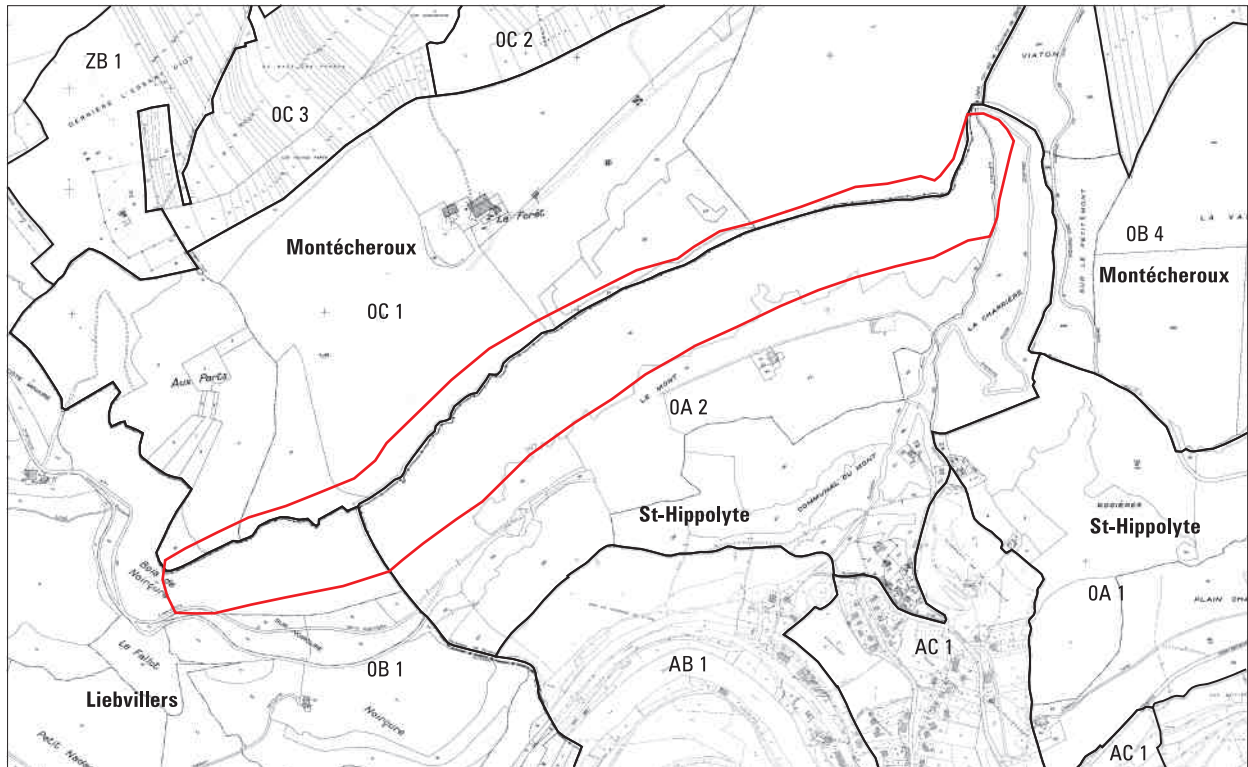
90

Avril 2010

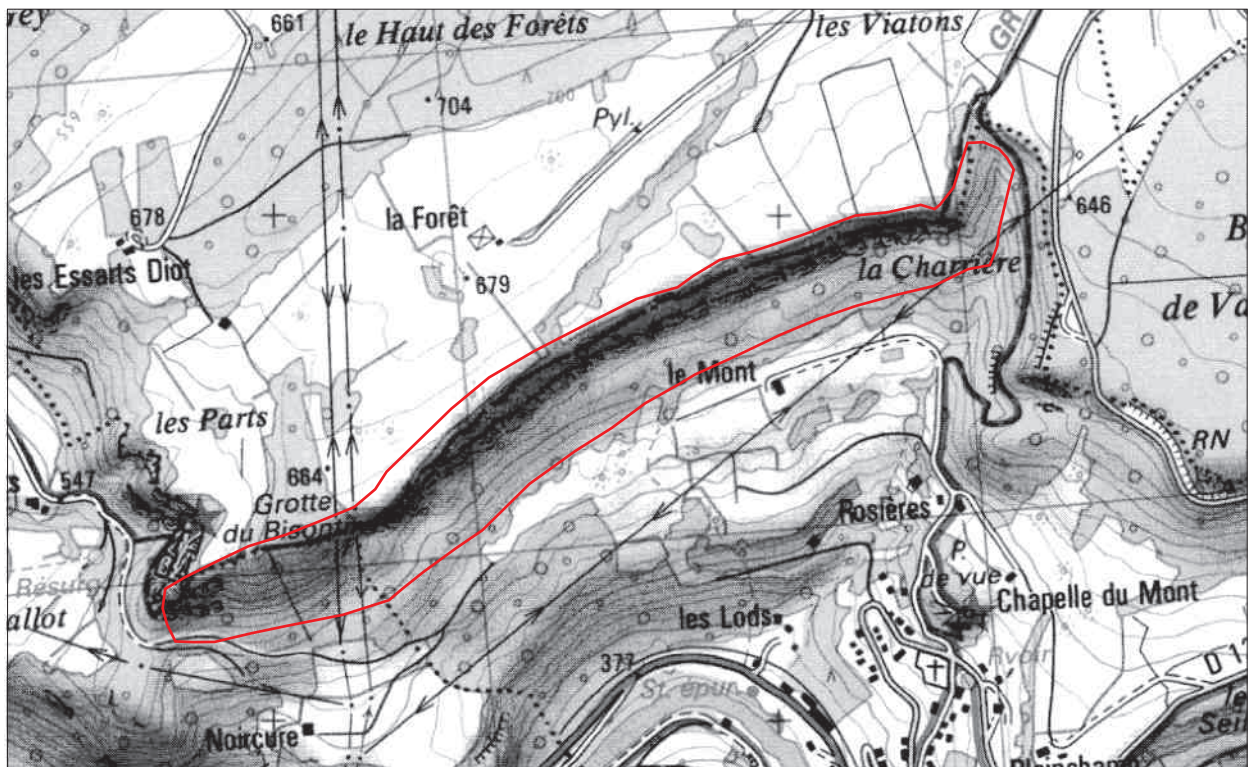


**Arrêté préfectoral 2010/SCID/N°2010 1401 00196 du 14 janvier 2010  
des corniches calcaires**


**Site 28 : Falaises du Mont**



© BDPARCELLAIRE-IGN-Paris 2007-CUEF0456 ©  
© DREAL Franche-Comté - 2010



Surface : 34 ha 60  
Communes : St-Hippolyte, Liebvillers, Montécheroux



— Limite parcelle  
— Limite APB

© IGN-Paris 2008-Scan25  
© DREAL Franche-Comté - 2010

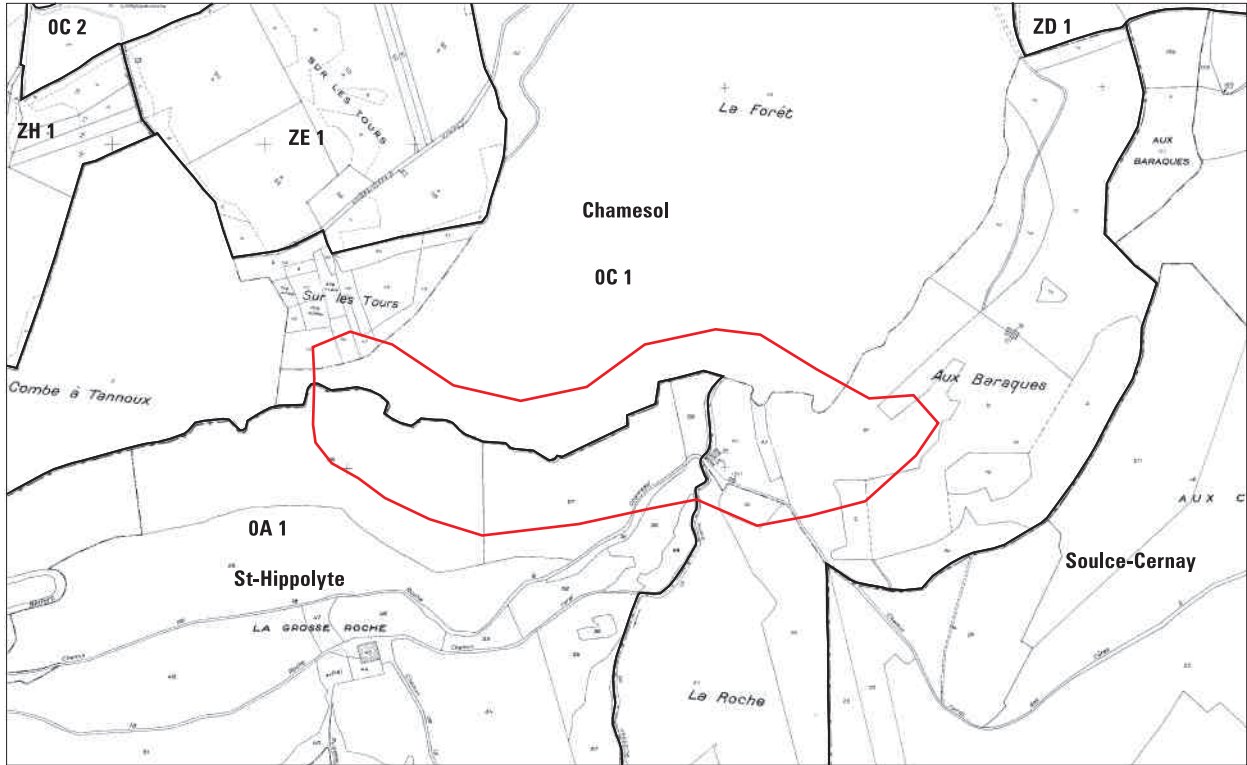
Avril 2010



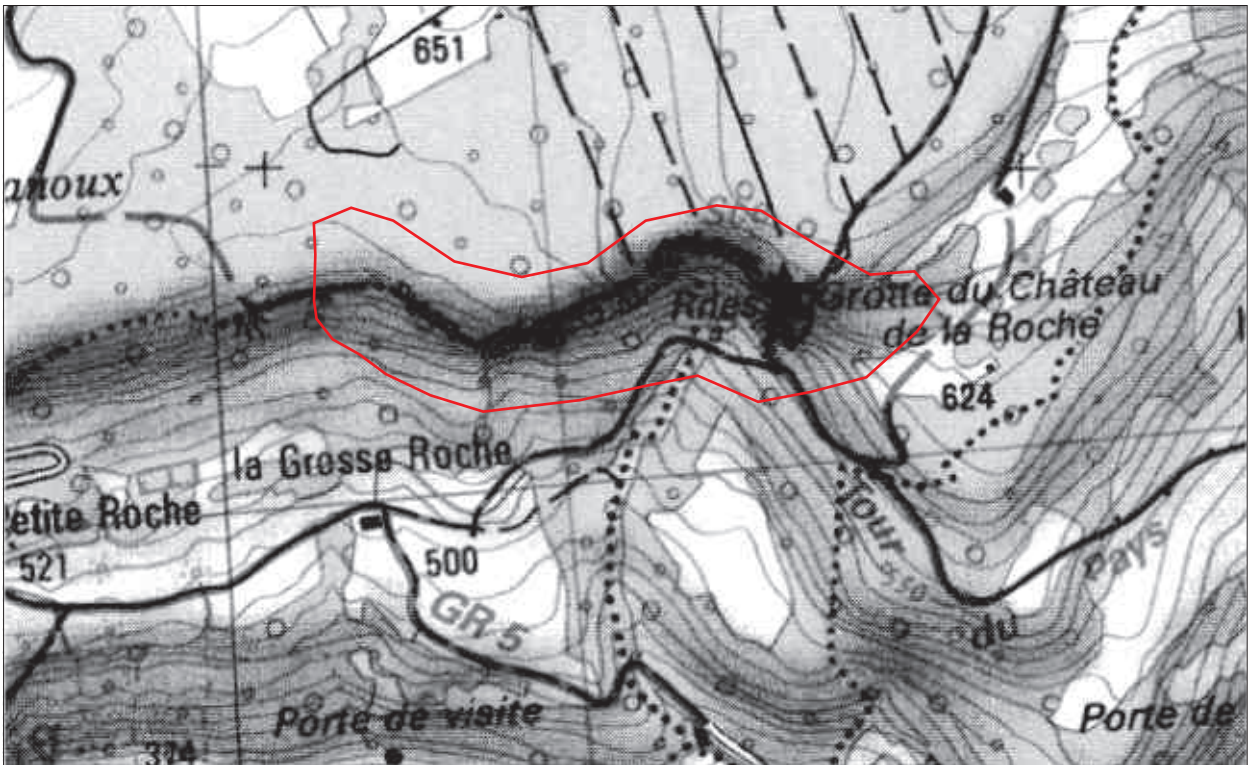


**Arrêté préfectoral 2010/SCID/N°2010 1401 00196 du 14 janvier 2010  
des corniches calcaires**

**Site 29 : Château de la Roche**



© BDPARCELLAIRE-IGN-Paris 2007-CUEF0456 ©  
© DREAL Franche-Comté - 2010



Surface : 15 ha 26  
Communes : St-Hippolyte, Chamesol



— Limite parcelle  
— Limite APB

© IGN-Paris 2008-Scan25  
© DREAL Franche-Comté - 2010

APB



25

39

70

90

Avril 2010

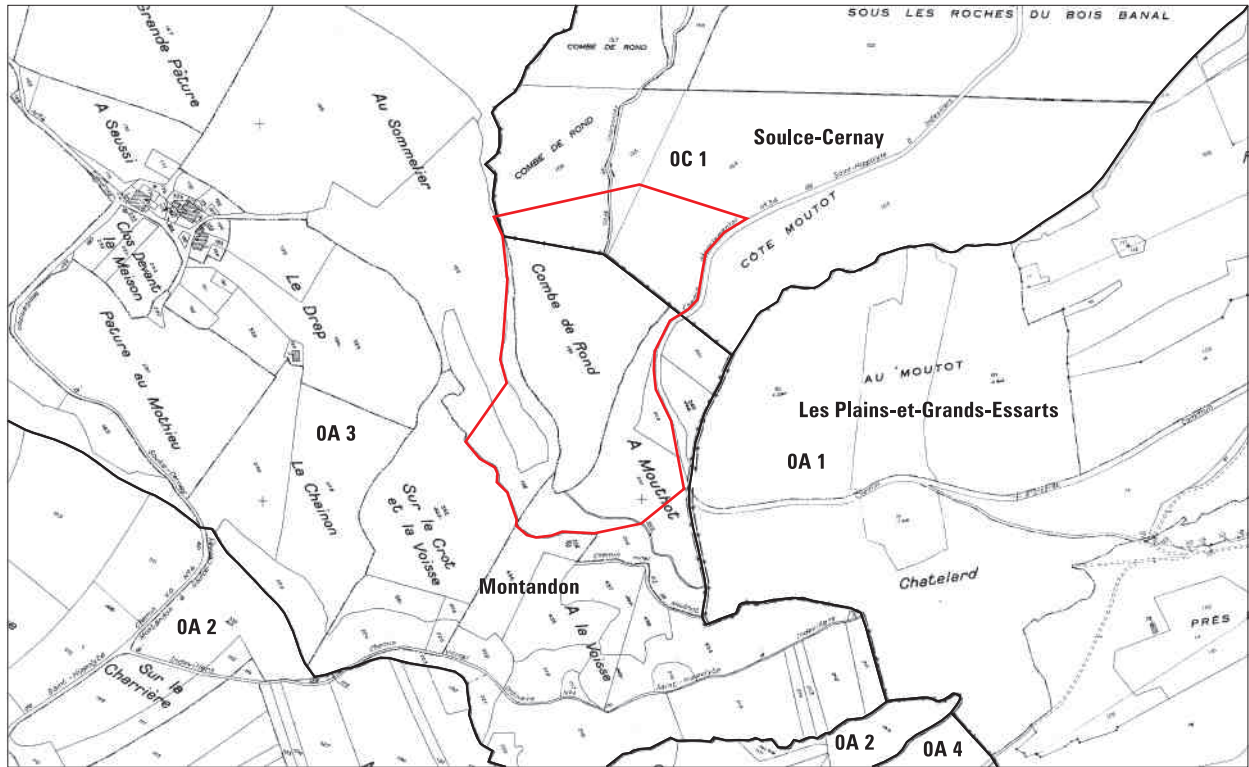




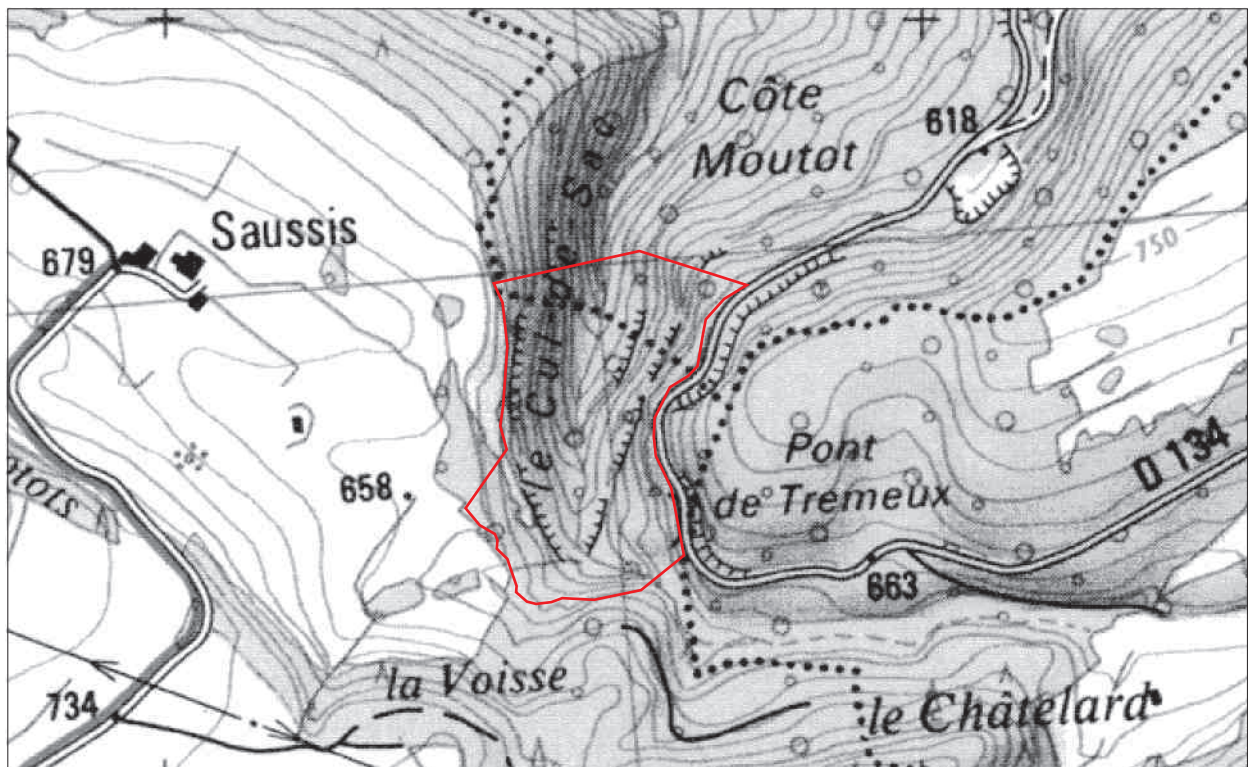


**Arrêté préfectoral 2010/SCID/N°2010 1401 00196 du 14 janvier 2010  
des corniches calcaires**

**Site 31 : Le Cul de Sac**



© BDPARCELLAIRE-IGN-Paris 2007-CUEF0456 ©  
© DREAL Franche-Comté - 2010



Surface : 10 ha 59  
Communes : Soultce-Cernay, Montandon

Echelle  
0 100 200 m



— Limite parcelle  
— Limite APB

© IGN-Paris 2008-Scan25  
© DREAL Franche-Comté - 2010

APB



25

39

70

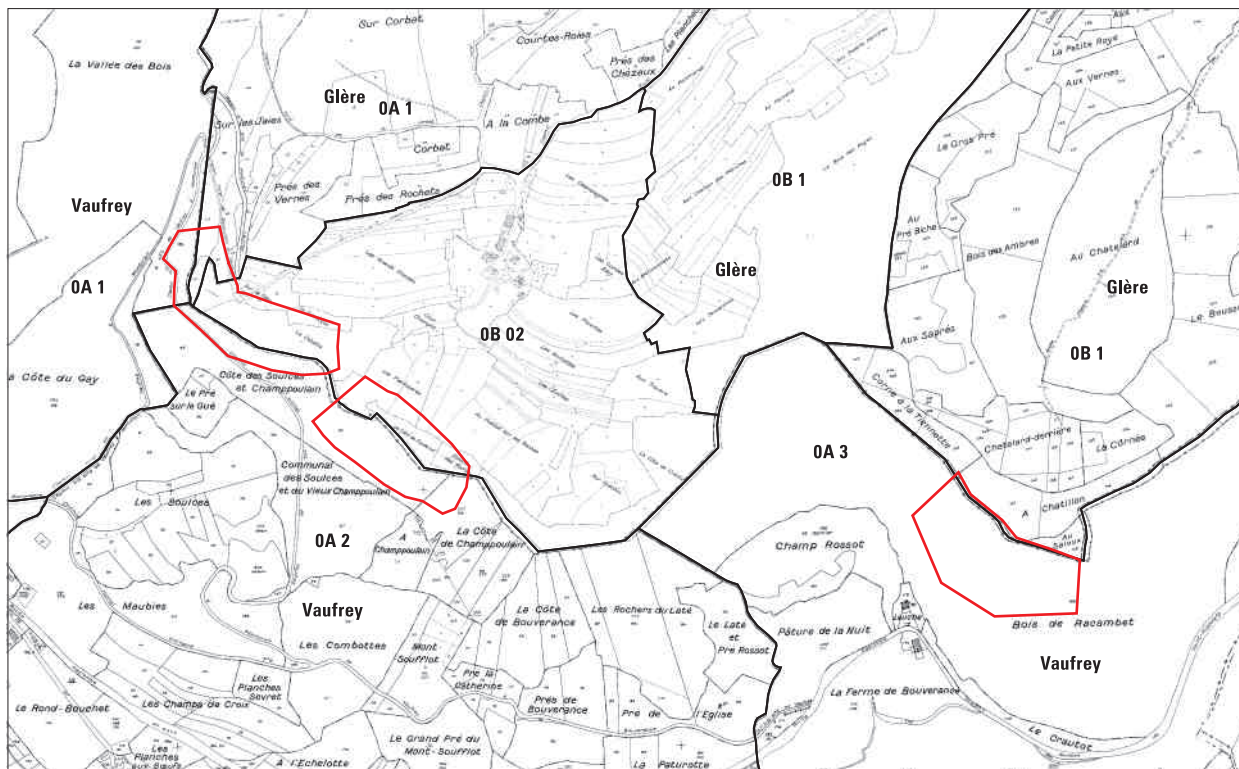
90

Avril 2010

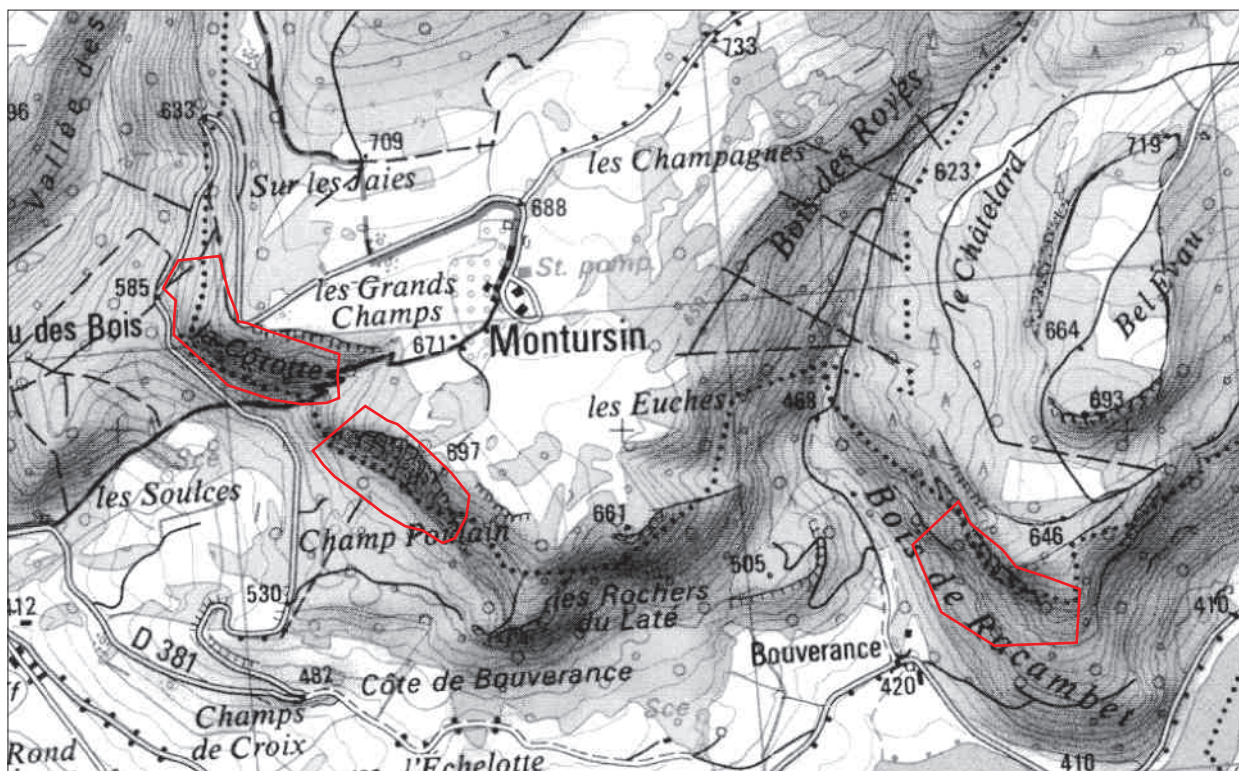


**Arrêté préfectoral 2010/SCID/N°2010 1401 00196 du 14 janvier 2010  
des corniches calcaires**

**Site 32 : Falaises de Montursin**



© BDPARCELLAIRE-IGN-Paris 2007-CUEF0456 ©  
© DREAL Franche-Comté - 2010



Surface : 14 ha 47  
Communes : Glèze, Vaufrey

Échelle  
0 100 200 300 400 500 m



— Limite parcelle  
— Limite APB

© IGN-Paris 2008-Scan25  
© DREAL Franche-Comté - 2010

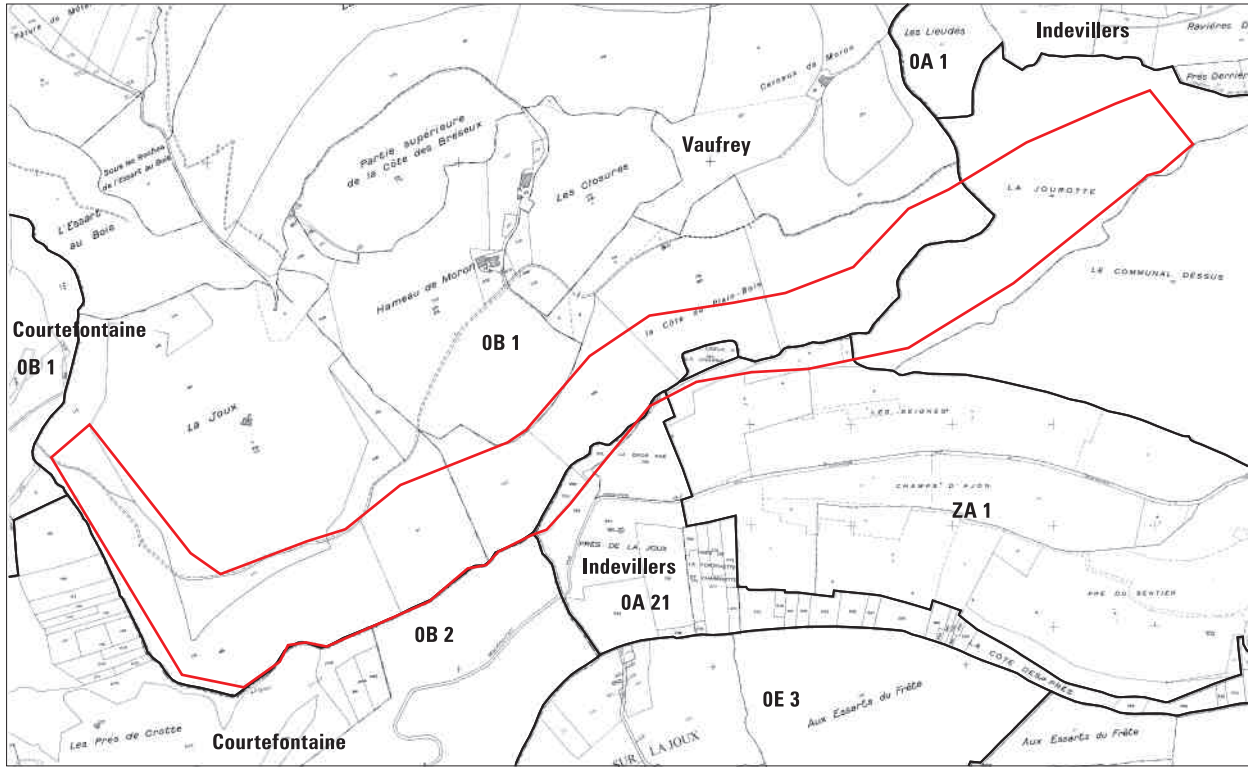


Direction régionale  
de l'Environnement,  
de l'Aménagement  
et du Logement  
FRANCHE-COMTÉ

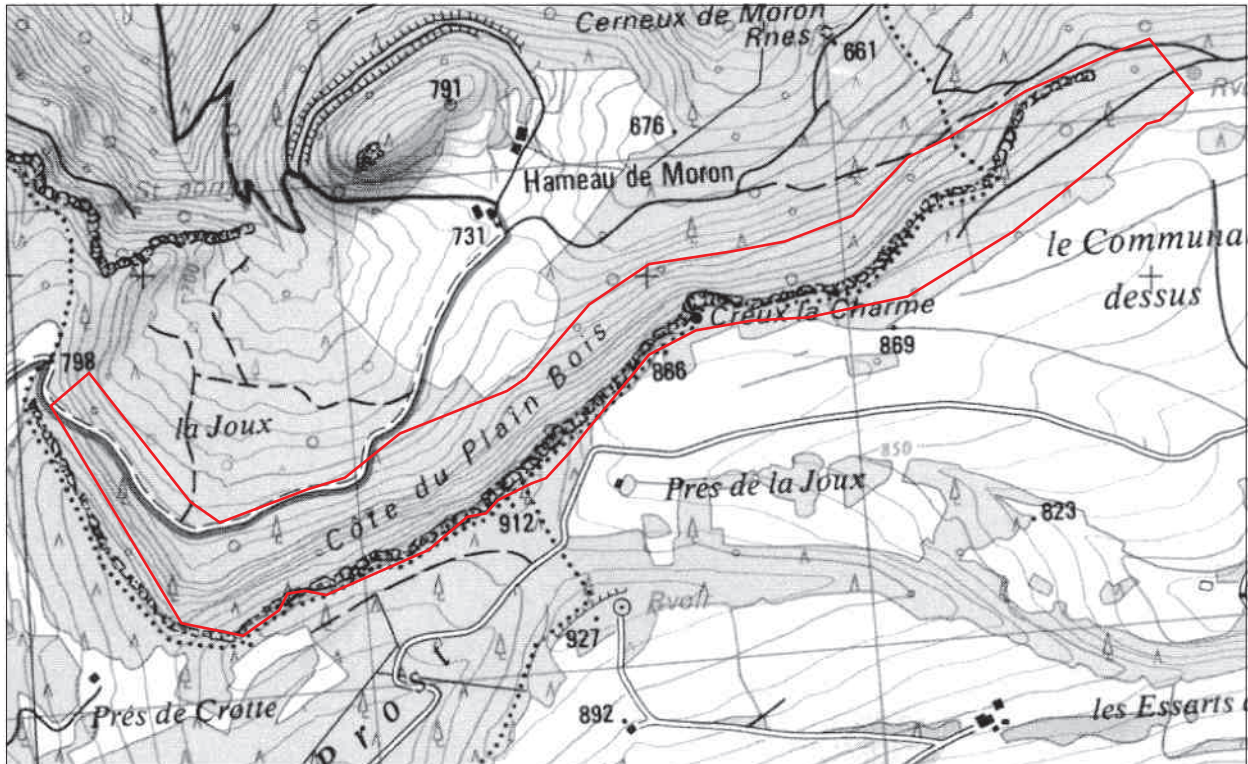


**Arrêté préfectoral 2010/SCID/N°2010 1401 00196 du 14 janvier 2010  
des corniches calcaires**

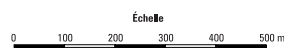
**Site 33 : Creux de la Charme**



© BDPARCELLAIRE-IGN-Paris 2007-CUEF0456 ©  
© DREAL Franche-Comté - 2010



Surface : 47 ha 12  
Communes : Vaufrey, Indevillers



— Limite parcelle  
— Limite APB

© IGN-Paris 2008-Scan25  
© DREAL Franche-Comté - 2010

APB  
25  
39  
70  
90



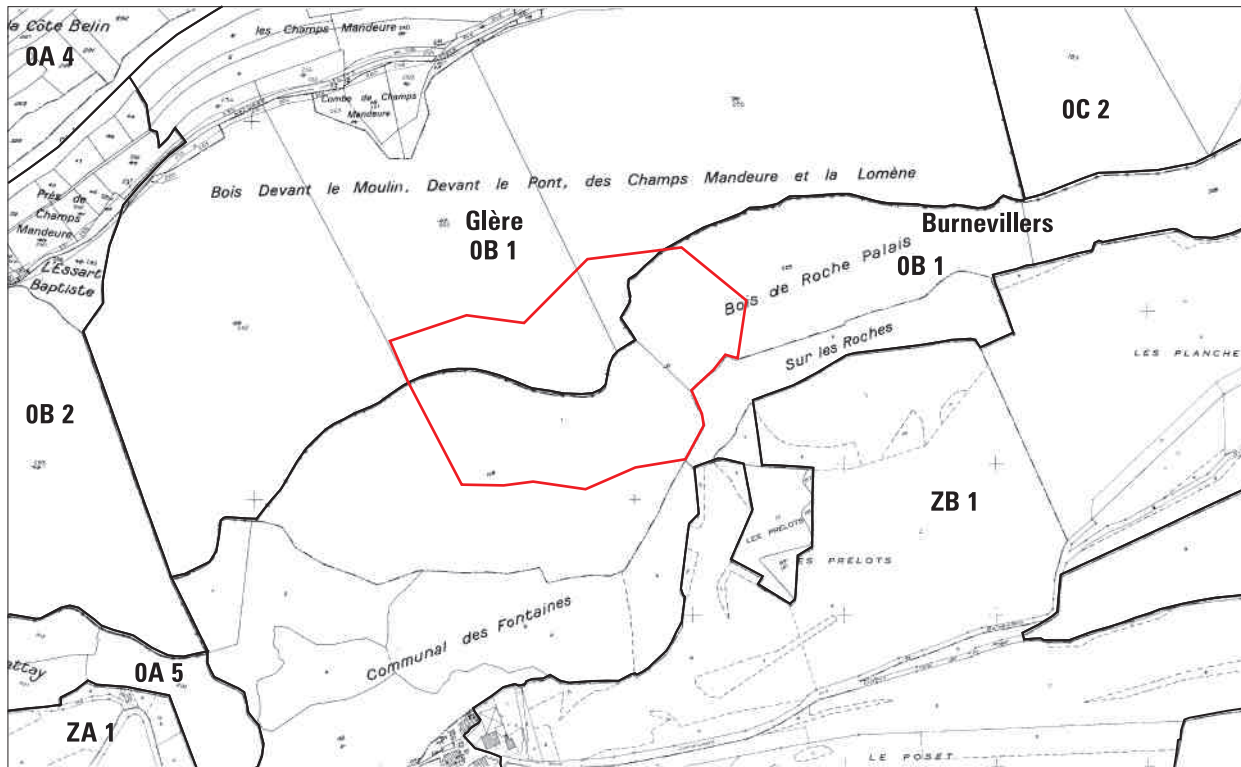
Direction régionale  
de l'Environnement,  
de l'Aménagement  
et du Logement  
FRANCHE-COMTÉ

Avril 2010

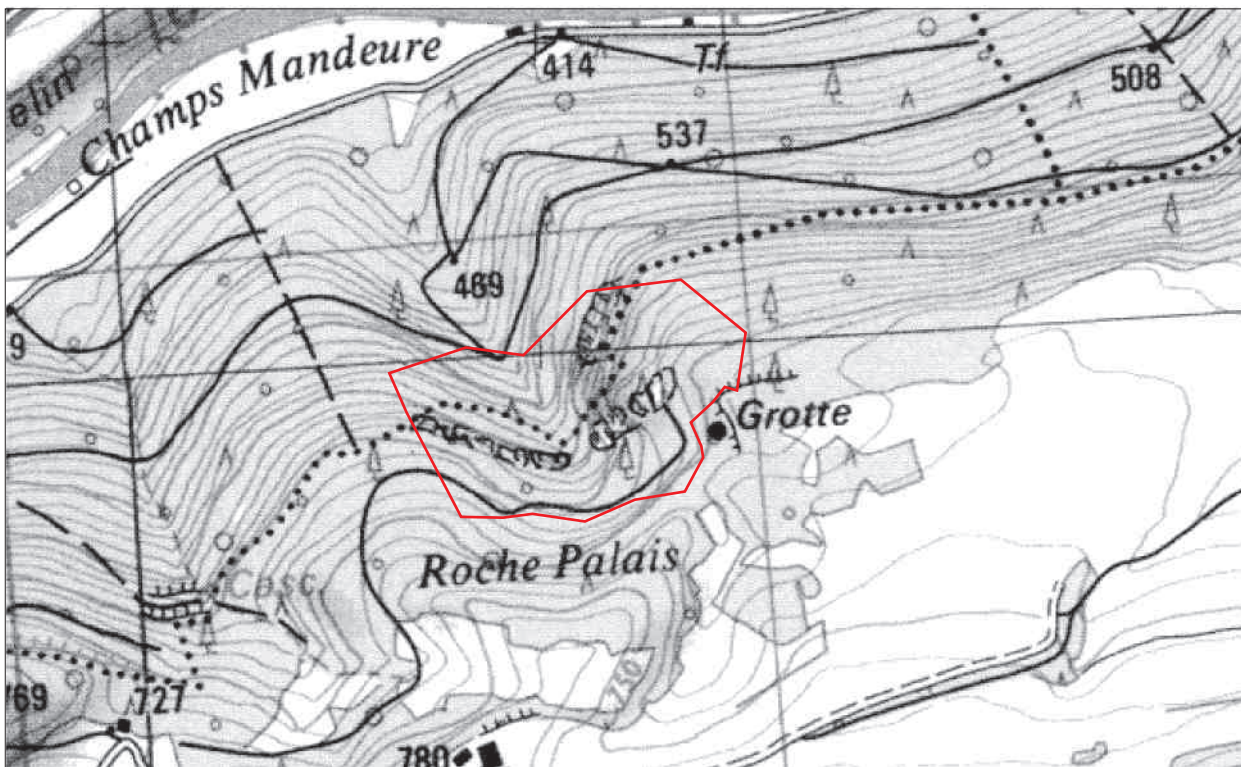


**Arrêté préfectoral 2010/SCID/N°2010 1401 00196 du 14 janvier 2010  
des corniches calcaires**


**Site 34 : Roche-Palais**



© BDPARCELLAIRE-IGN-Paris 2007-CUEF0456 ©  
© DREAL Franche-Comté - 2010



Surface : 9 ha 86  
Communes : Glère, Burnevillers



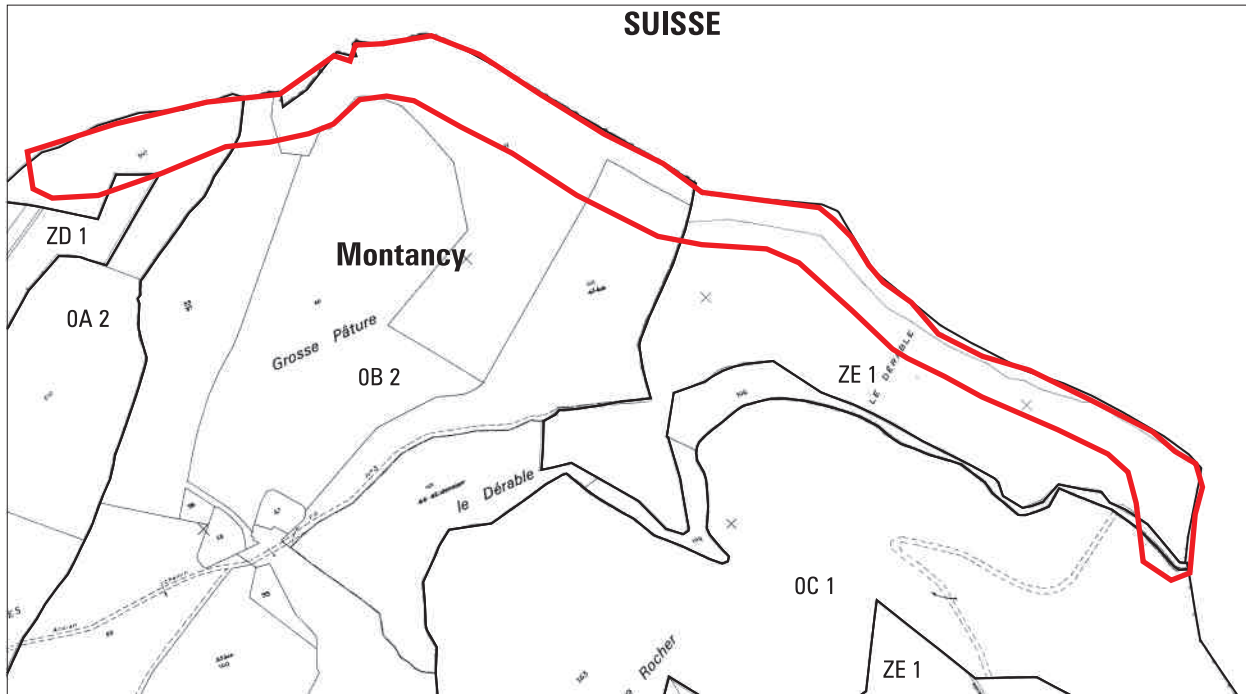
— Limite parcelle  
— Limite APB

© IGN-Paris 2008-Scan25  
© DREAL Franche-Comté - 2010

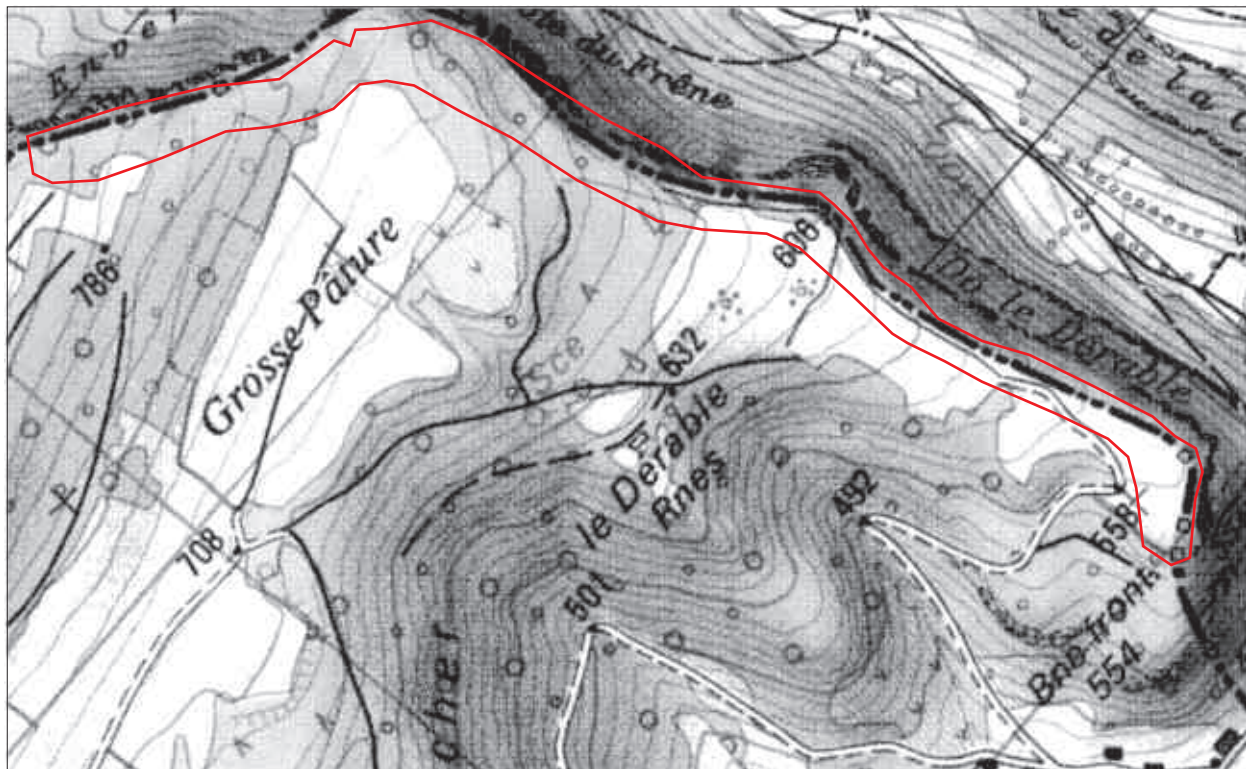


Arrêté préfectoral 2010/SCID/N°2010 1401 00196 du 14 janvier 2010  
des corniches calcaires

Site 35 : La Côte du Frêne



© BDPARCELLAIRE-IGN-Paris 2007-CUEF0456 ©  
© DREAL Franche-Comté - 2010



Surface : 12 ha 78  
Communes : Montancy

Échelle  
0 100 200 m



— Limite parcelle  
— Limite APB

© IGN-Paris 2008-Scan25  
© DREAL Franche-Comté - 2010

APB



25

39

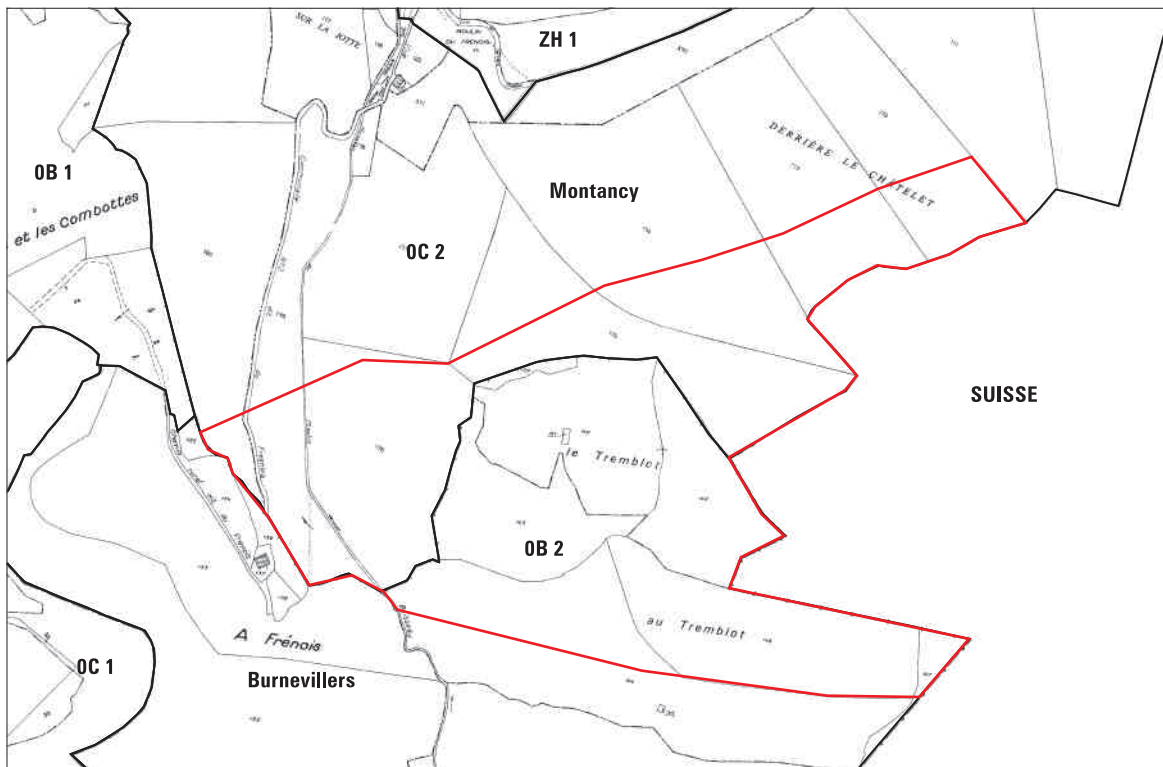
70

90

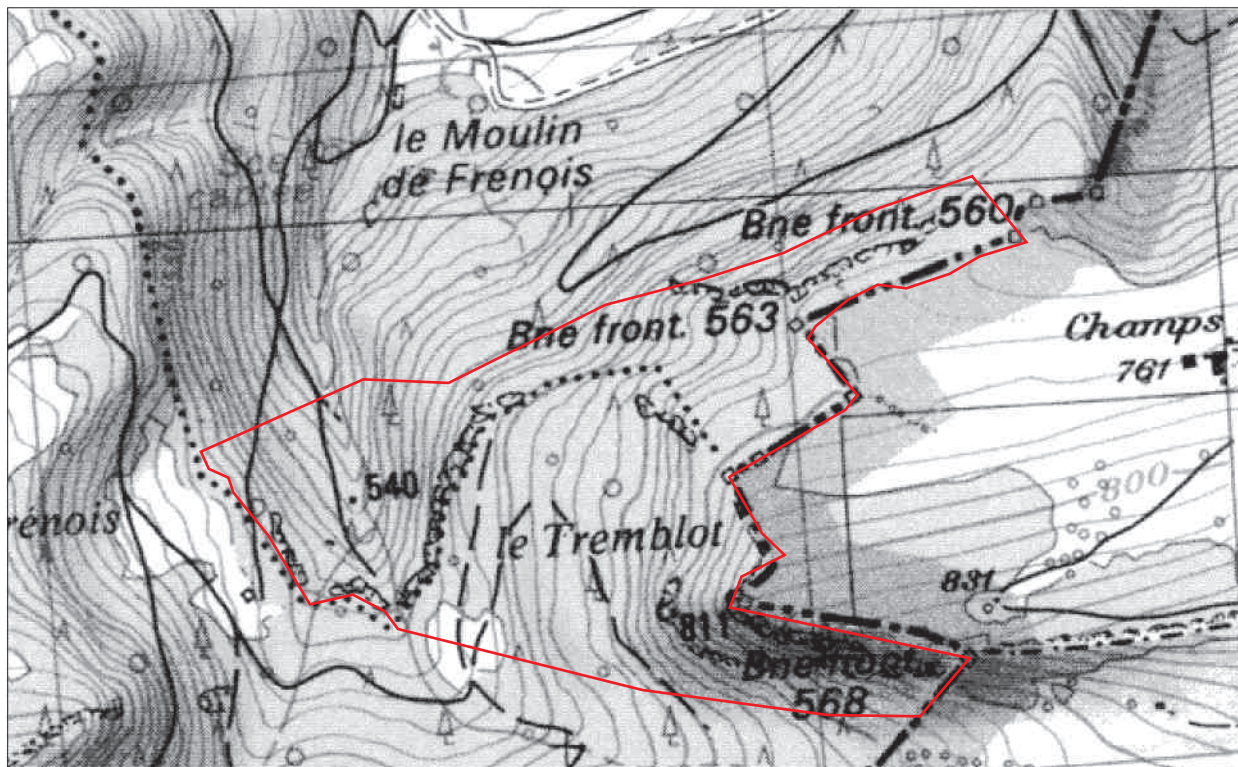
Avril 2010

**Arrêté préfectoral 2010/SCID/N°2010 1401 00196 du 14 janvier 2010  
des corniches calcaires**

**Site 36 : Le Tremblot**



© BDPARCELLAIRE-IGN-Paris 2007-CUEF0456 ®  
© DREAL Franche-Comté - 2010



Surface : 34 ha 44  
Communes : Montancy, Burnevillers

Échelle  
0 100 200 m



— Limite parcelle  
— Limite APB

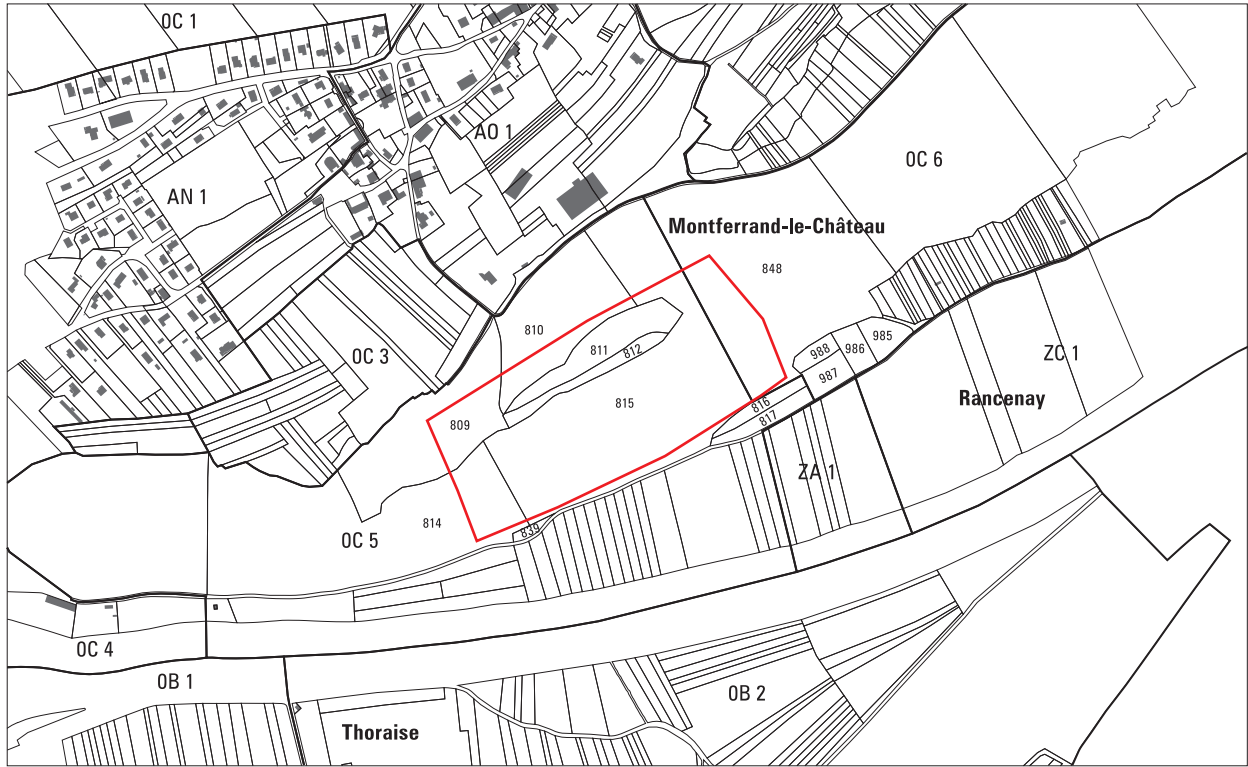
© IGN-Paris 2008-Scan25  
© DREAL Franche-Comté - 2010



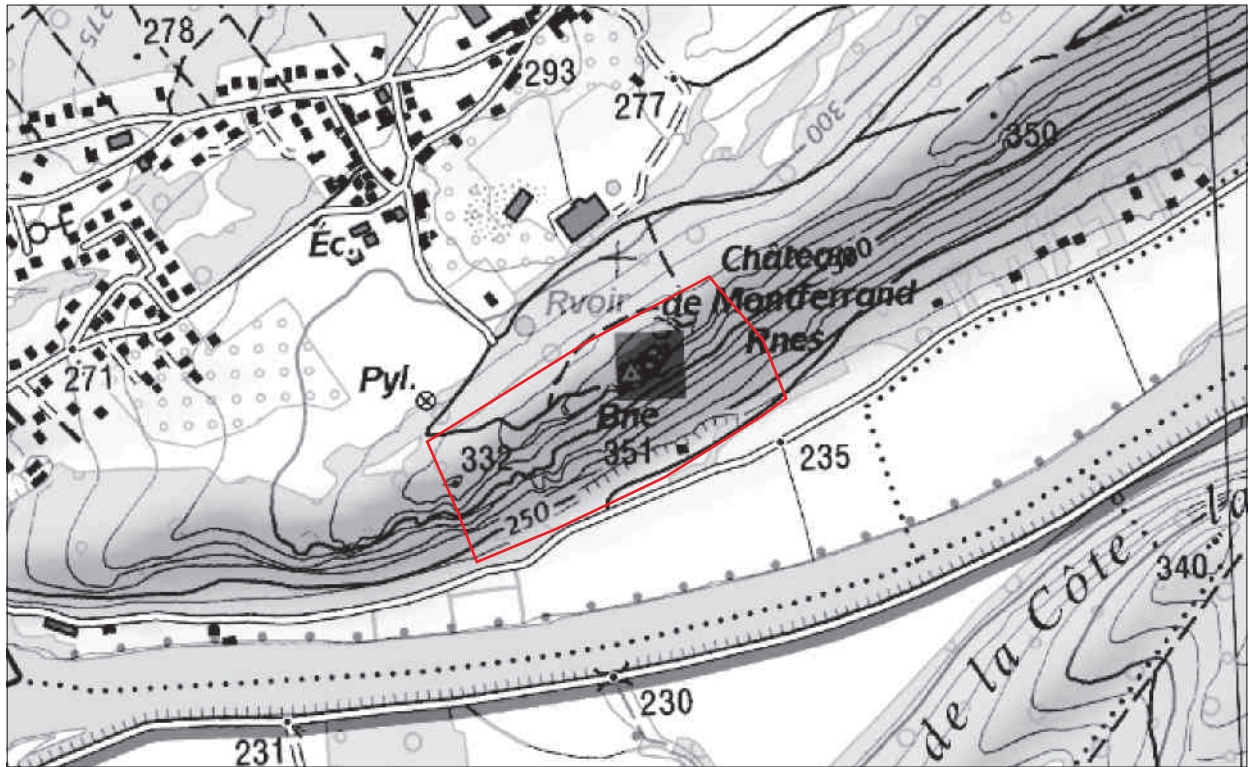


**Arrêté préfectoral 2010/SCID/N°2010 1401 00196 du 14 janvier 2010  
des corniches calcaires**

**Site 37 : Château de Montferrand**



© BDPARCELLAIRE-IGN-Paris 2007-CUEF0456 ©  
© DREAL Franche-Comté - 2010



Surface : 8 ha 82  
Communes : Montferrand-le-Château



— Limite parcelle  
— Limite APB

© IGN-Paris 2008-Scan25  
© DREAL Franche-Comté - 2010

APB

25

39

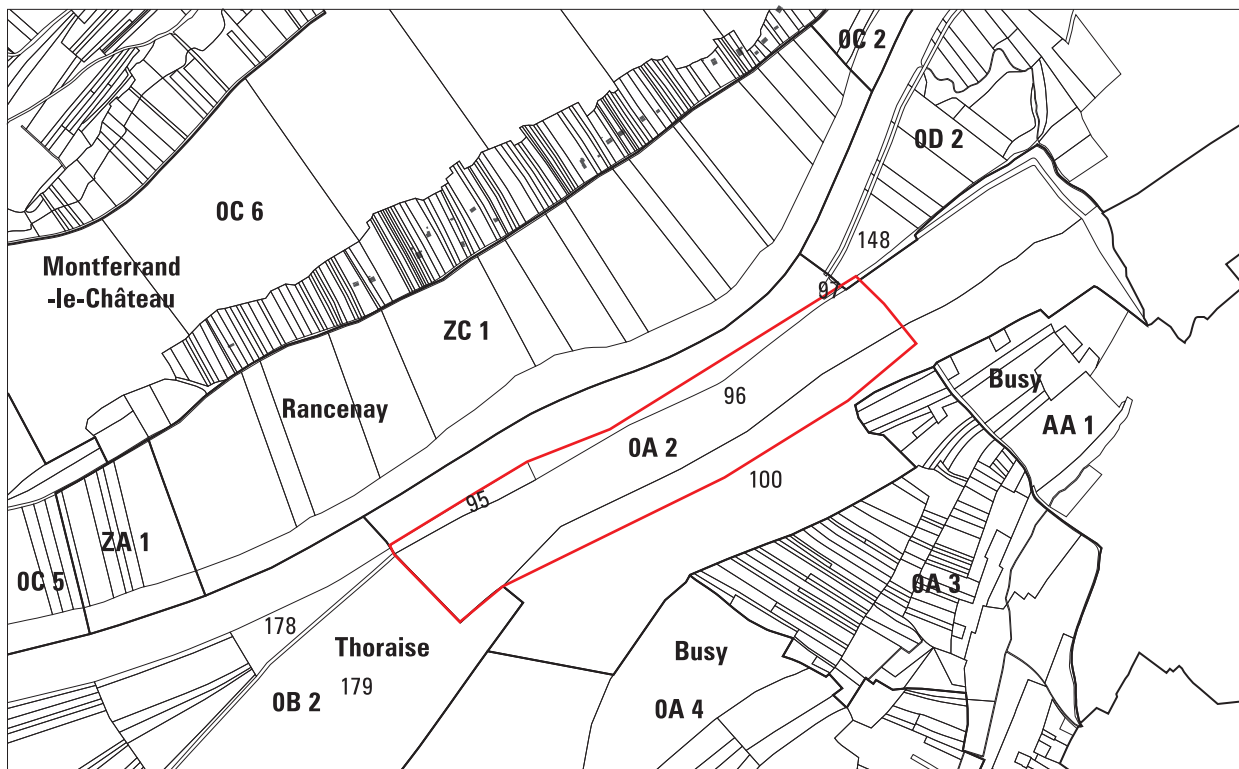
70

90

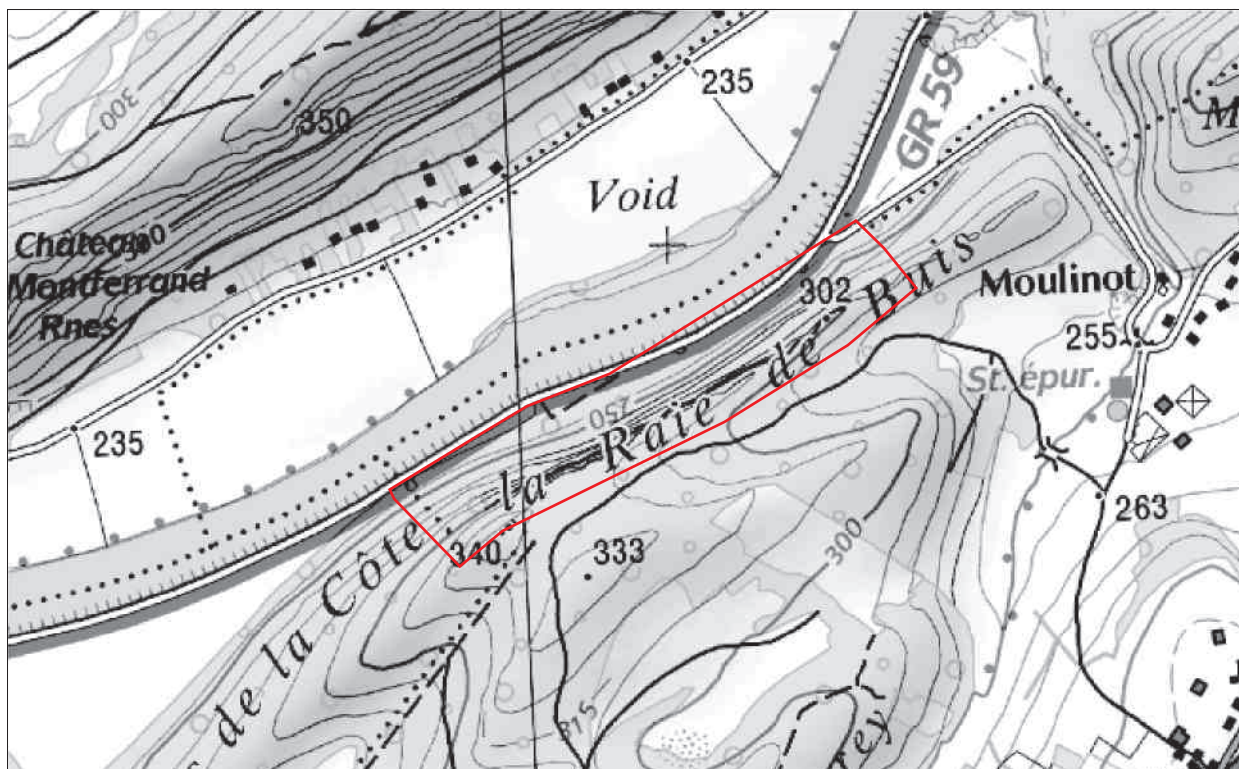
Avril 2010

**Arrêté préfectoral 2010/SCID/N°2010 1401 00196 du 14 janvier 2010  
des corniches calcaires**

**Site 38 : La Raie de buis**



© BDPARCELLAIRE-IGN-Paris 2007-CUEF0456 ©  
© DREAL Franche-Comté - 2010



Surface : 9 ha 30  
Communes : Busy

Échelle  
0 100 200 m



— Limite parcelle  
— Limite APB

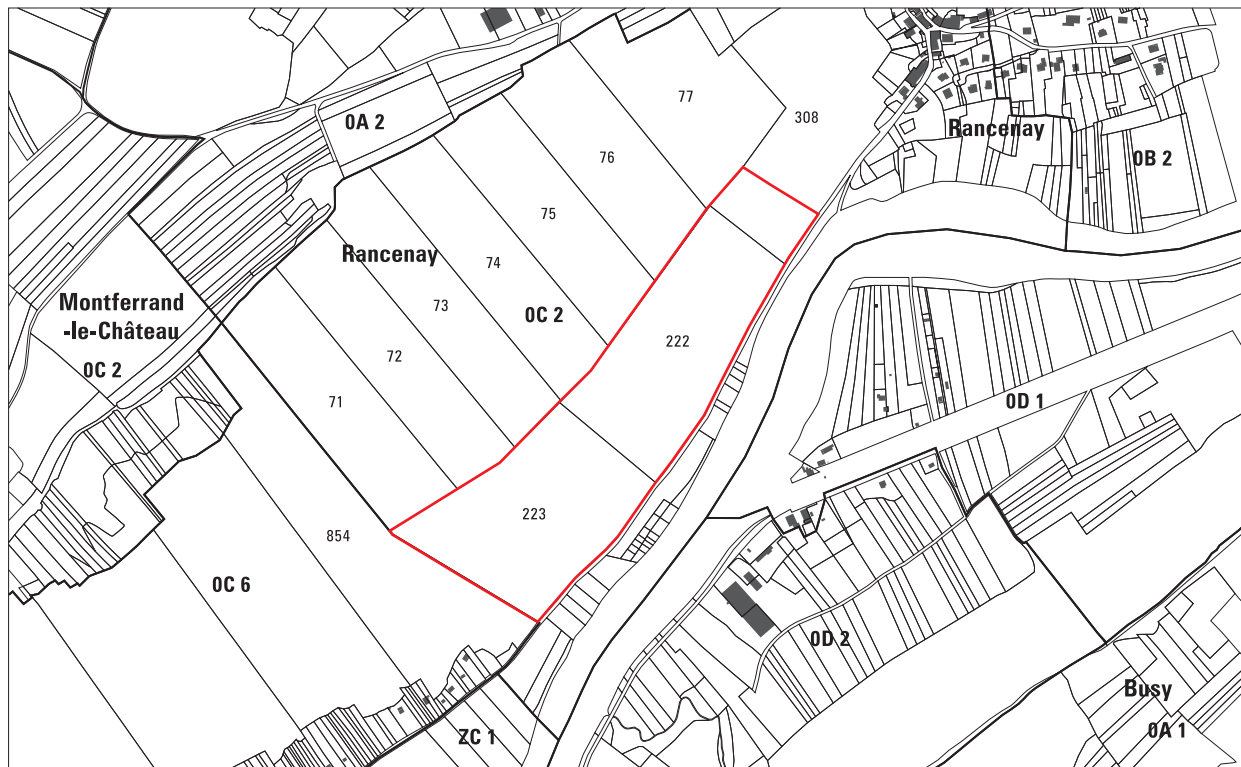
© IGN-Paris 2008-Scan25  
© DREAL Franche-Comté - 2010



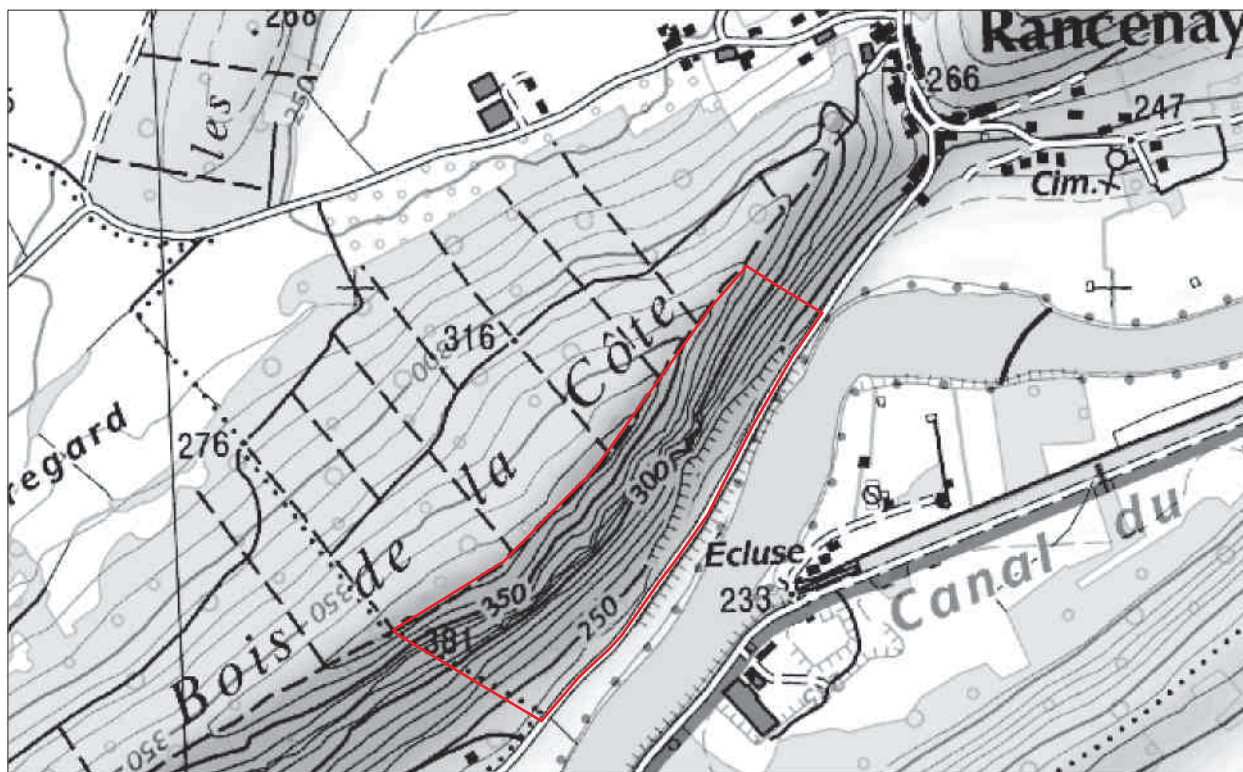


**Arrêté préfectoral 2010/SCID/N°2010 1401 00196 du 14 janvier 2010  
des corniches calcaires**

**Site 39 : Bois de la Côte**



© BDPARCELLAIRE-IGN-Paris 2007-CUEF0456 ©  
© DREAL Franche-Comté - 2010



Surface : 10 ha 62  
Communes : Rancenay

Échelle  
0 100 200 m



— Limite parcelle  
— Limite APB

© IGN-Paris 2008-Scan25  
© DREAL Franche-Comté - 2010

APB



25

39

70

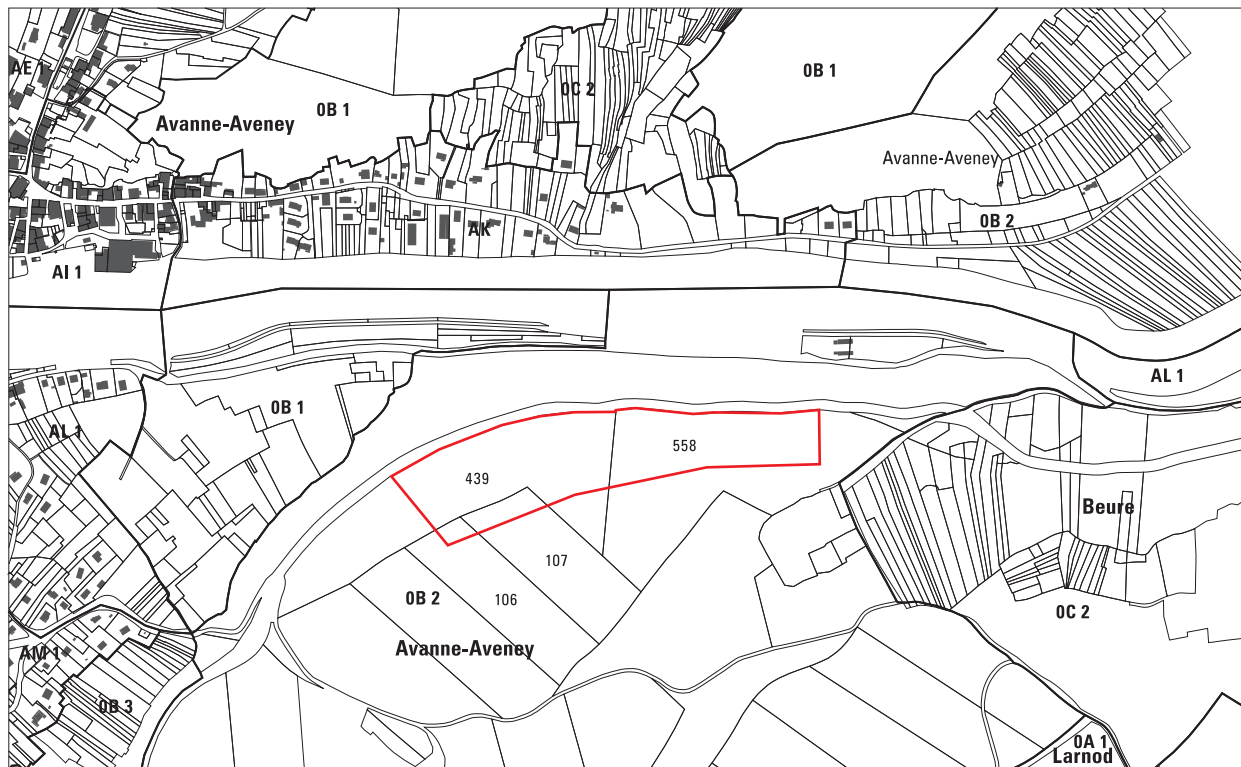
90

Avril 2010

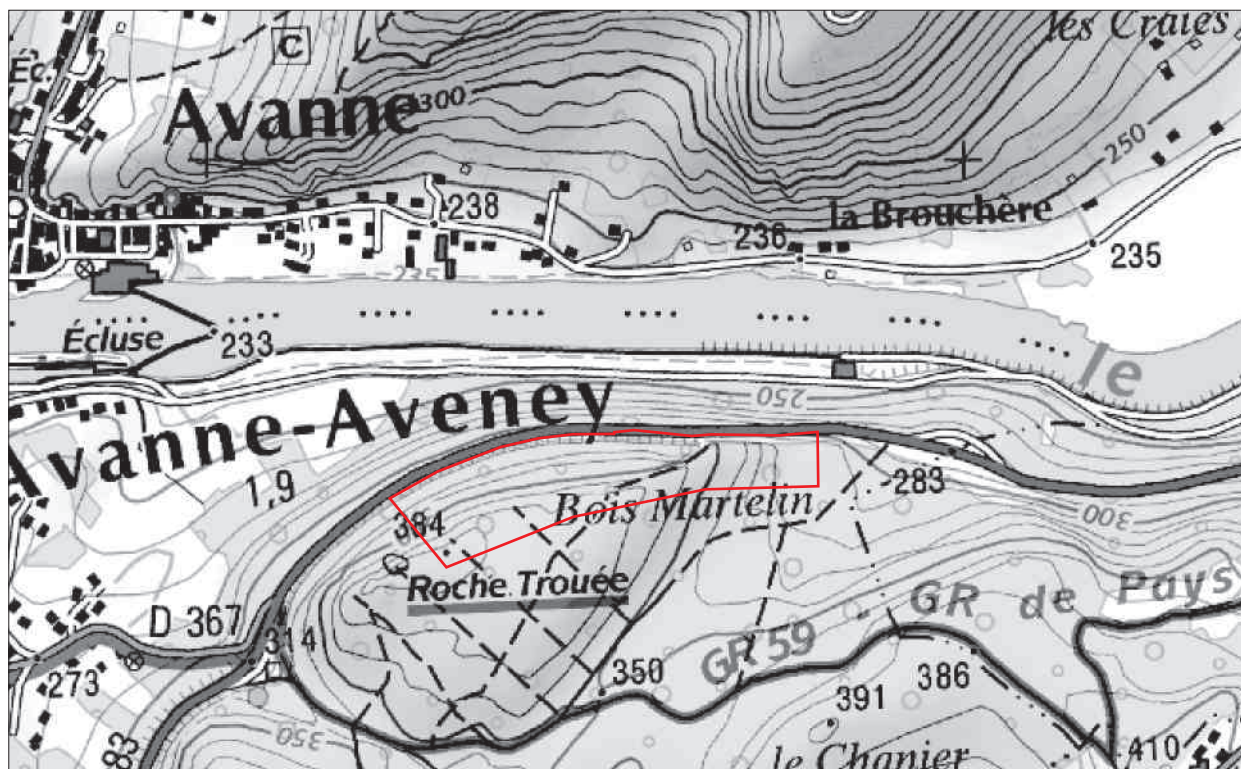


**Arrêté préfectoral 2010/SCID/N°2010 1401 00196 du 14 janvier 2010  
des corniches calcaires**

**Site 40 : Bois Martelin**



© BDPARCELLAIRE-IGN-Paris 2007-CUEF0456 ©  
© DREAL Franche-Comté - 2010



Surface : 5 ha 26  
Communes : Avanne-Aveney

Échelle  
0 100 200 m



— Limite parcelle  
— Limite APB

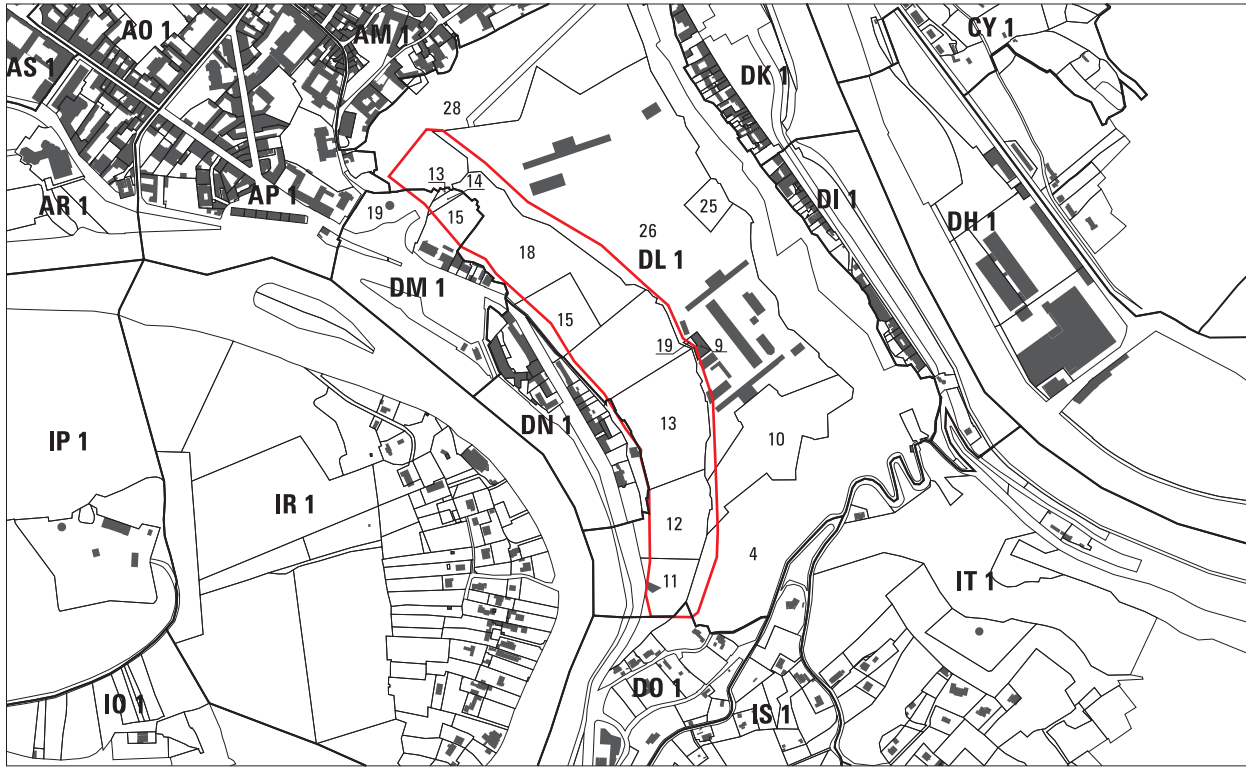
© IGN-Paris 2008-Scan25  
© DREAL Franche-Comté - 2010



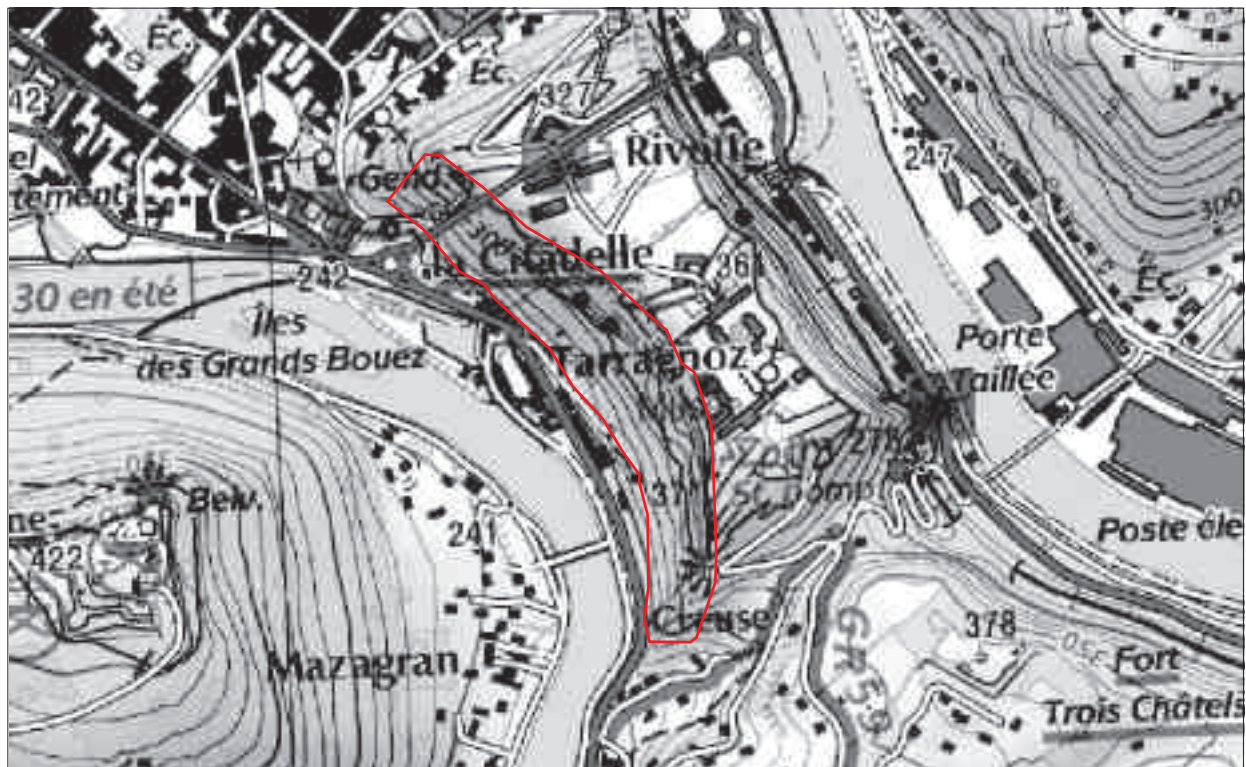


**Arrêté préfectoral 2010/SCID/N°2010 1401 00196 du 14 janvier 2010  
des corniches calcaires**

**Site 41 : Tarragnoz**



© BDPARCELLAIRE-IGN-Paris 2007-CUEF0456 ©  
© DREAL Franche-Comté - 2010



Surface : 8 ha 09  
Communes : Besançon



— Limite parcelle  
— Limite APB

© IGN-Paris 2008-Scan25  
© DREAL Franche-Comté - 2010

APB

25

39

70

90

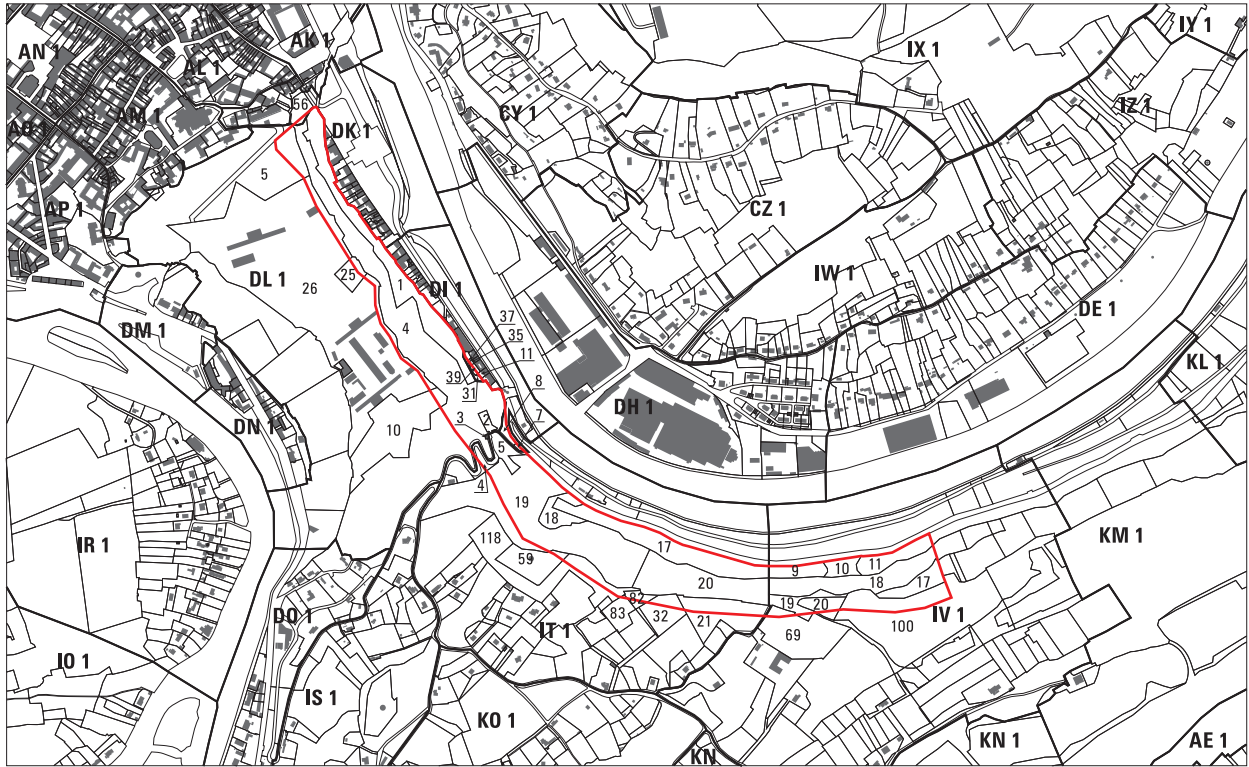
Avril 2010



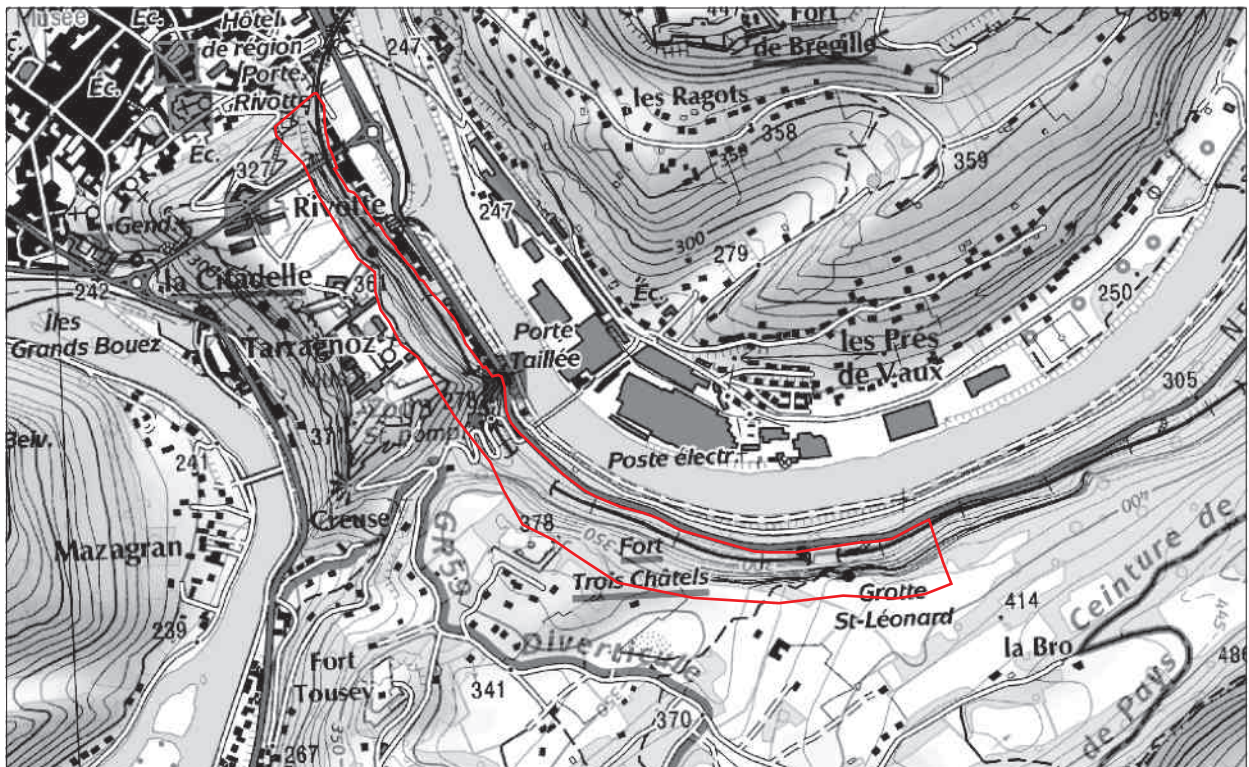


**Arrêté préfectoral 2010/SCID/N°2010 1401 00196 du 14 janvier 2010  
des corniches calcaires**

**Site 42 : Falaises de Rivotte à la grotte Saint-Léonard**



© BDPARCELLAIRE-IGN-Paris 2007-CUEF0456 ©  
© DREAL Franche-Comté - 2010



Surface : 17 ha 80  
Communes : Besançon



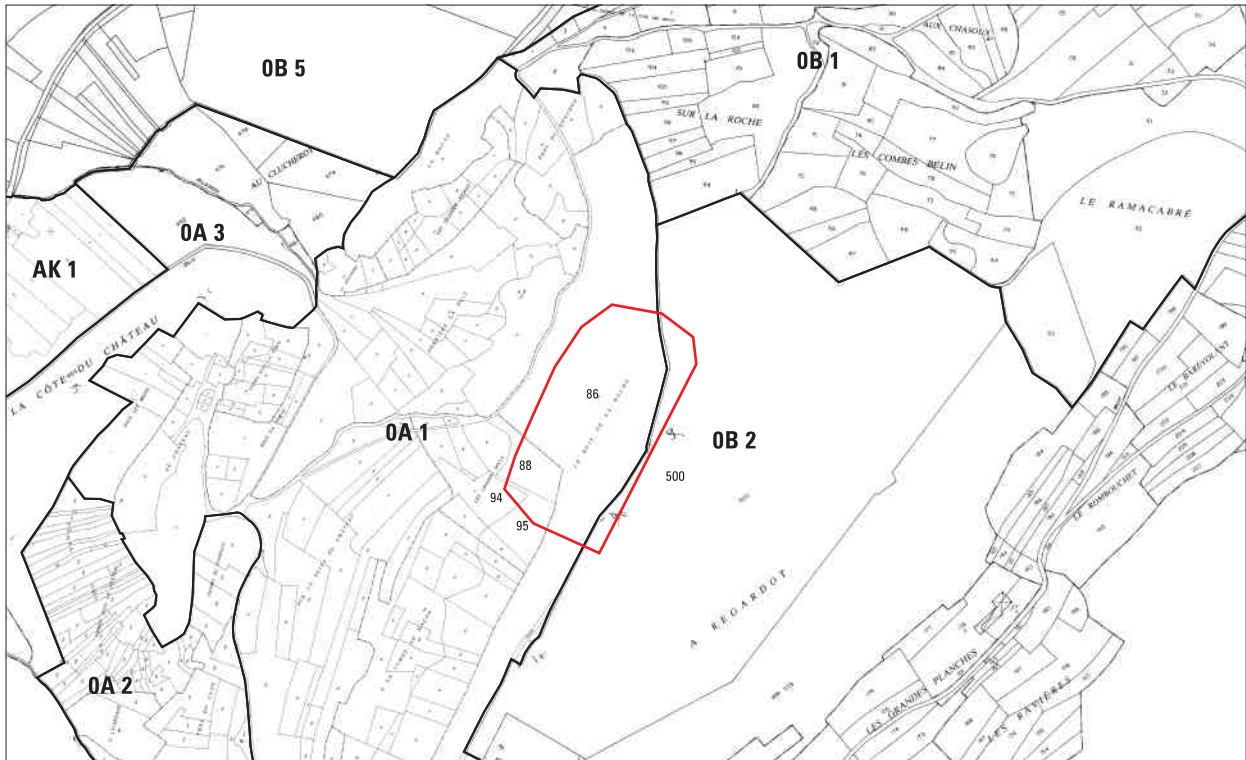
— Limite parcelle  
— Limite APB

© IGN-Paris 2008-Scan25  
© DREAL Franche-Comté - 2010

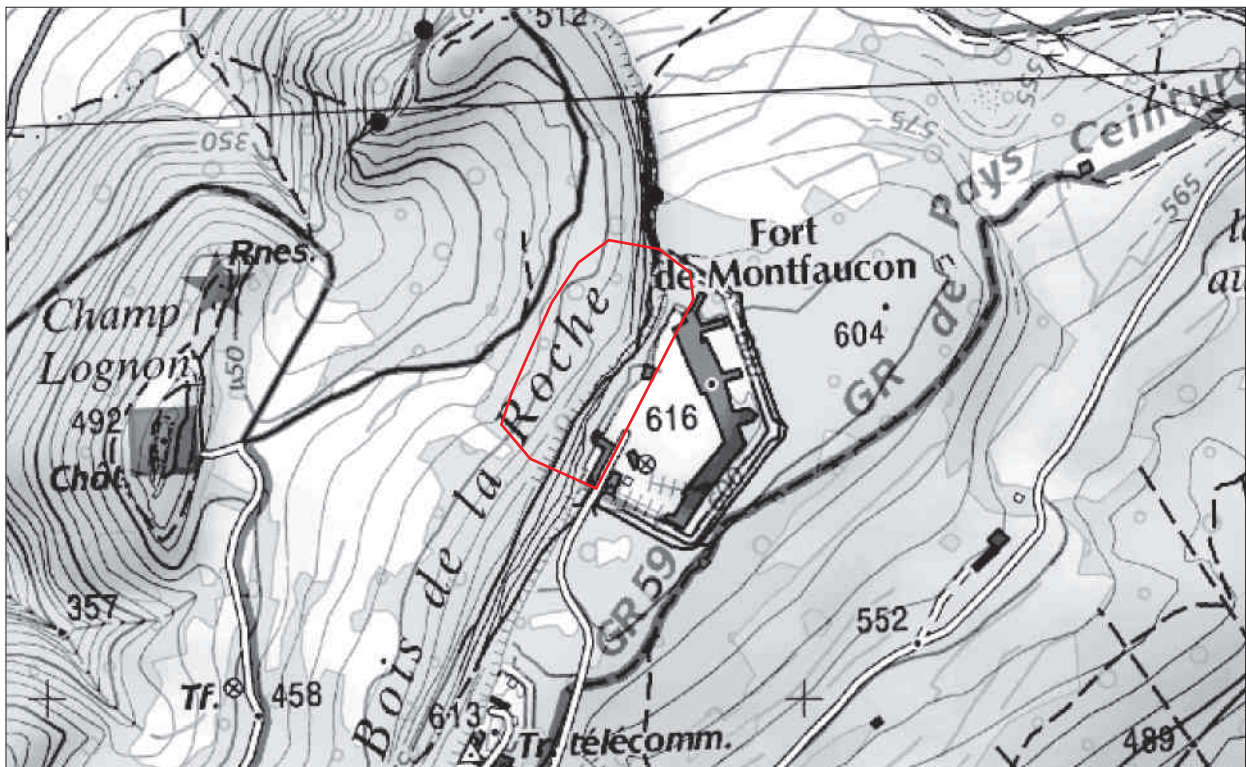


**Arrêté préfectoral 2010/SCID/N°2010 1401 00196 du 14 janvier 2010  
des corniches calcaires**

**Site 43 : Fort de Montfaucon**



© BDPARCELLAIRE-IGN-Paris 2007-CUEF0456 ©  
© DREAL Franche-Comté - 2010



Surface : 4 ha 84  
Communes : Montfaucon



— Limite parcelle  
— Limite APB

© IGN-Paris 2008-Scan25  
© DREAL Franche-Comté - 2010

APB

25

39

70

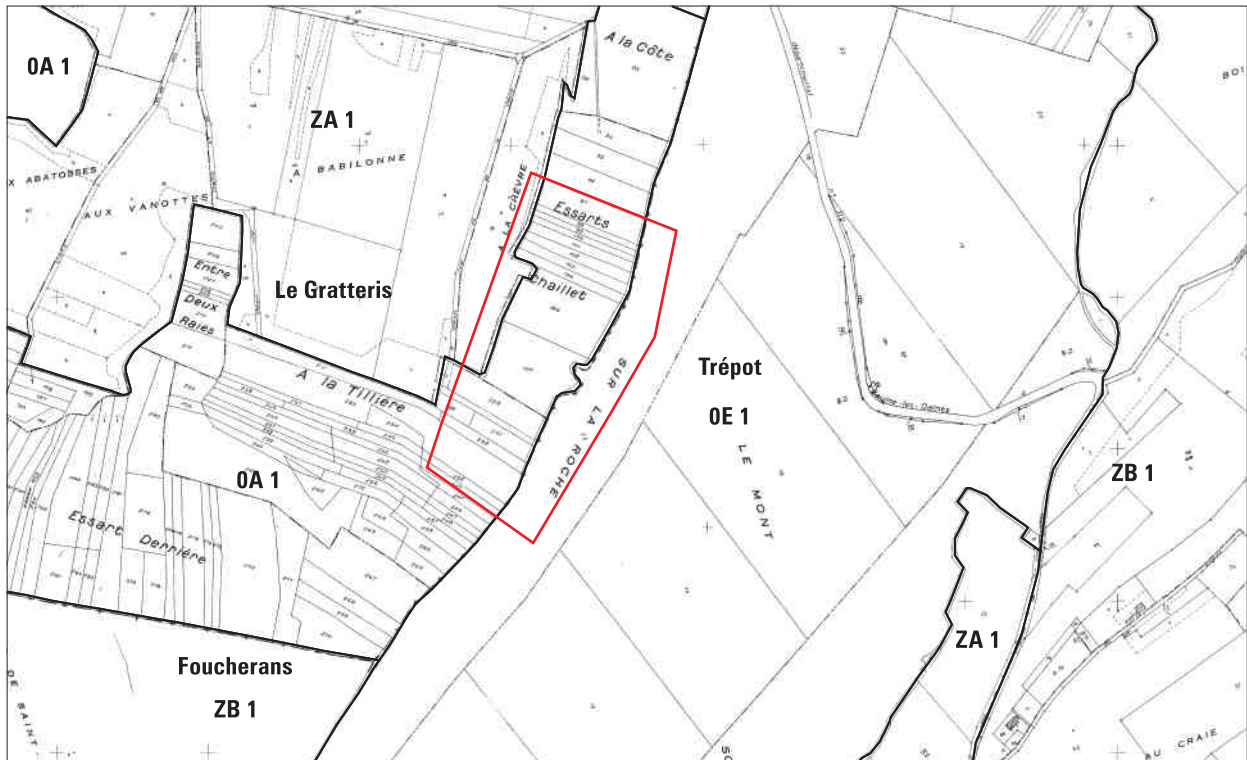
90

Avril 2010

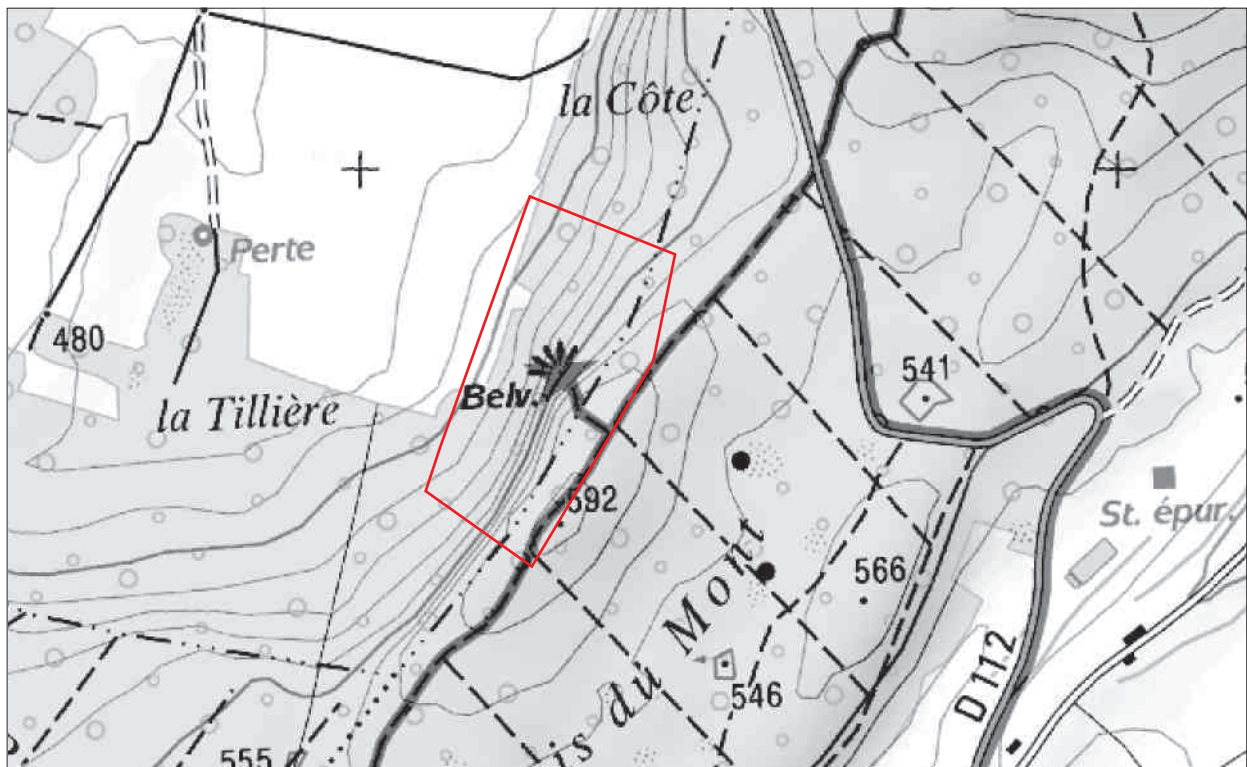


**Arrêté préfectoral 2010/SCID/N°2010 1401 00196 du 14 janvier 2010  
des corniches calcaires**

**Site 44 : Belvédère du Gratteris**



© BDPARCELLAIRE-IGN-Paris 2007-CUEF0456 ©  
© DREAL Franche-Comté - 2010



Surface : 8 ha 90  
Communes : Le Gratteris



— Limite parcelle  
— Limite APB

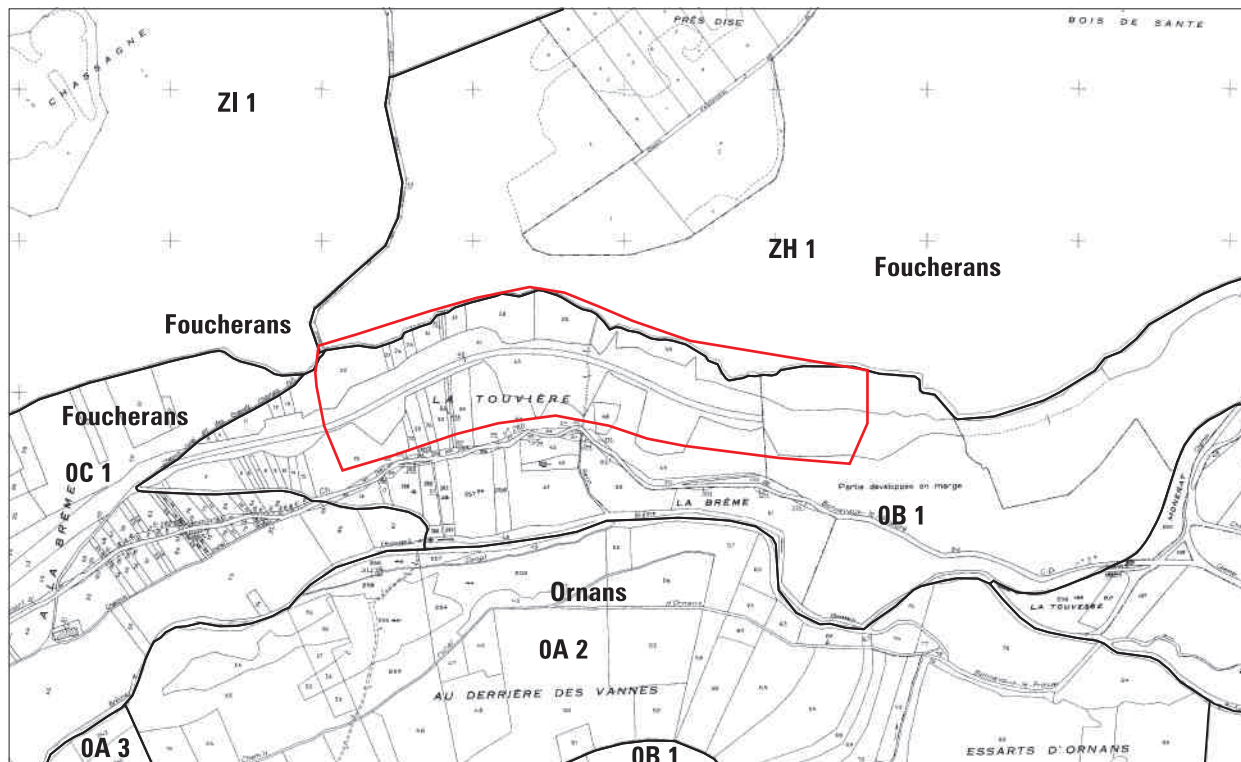
© IGN-Paris 2008-Scan25  
© DREAL Franche-Comté - 2010



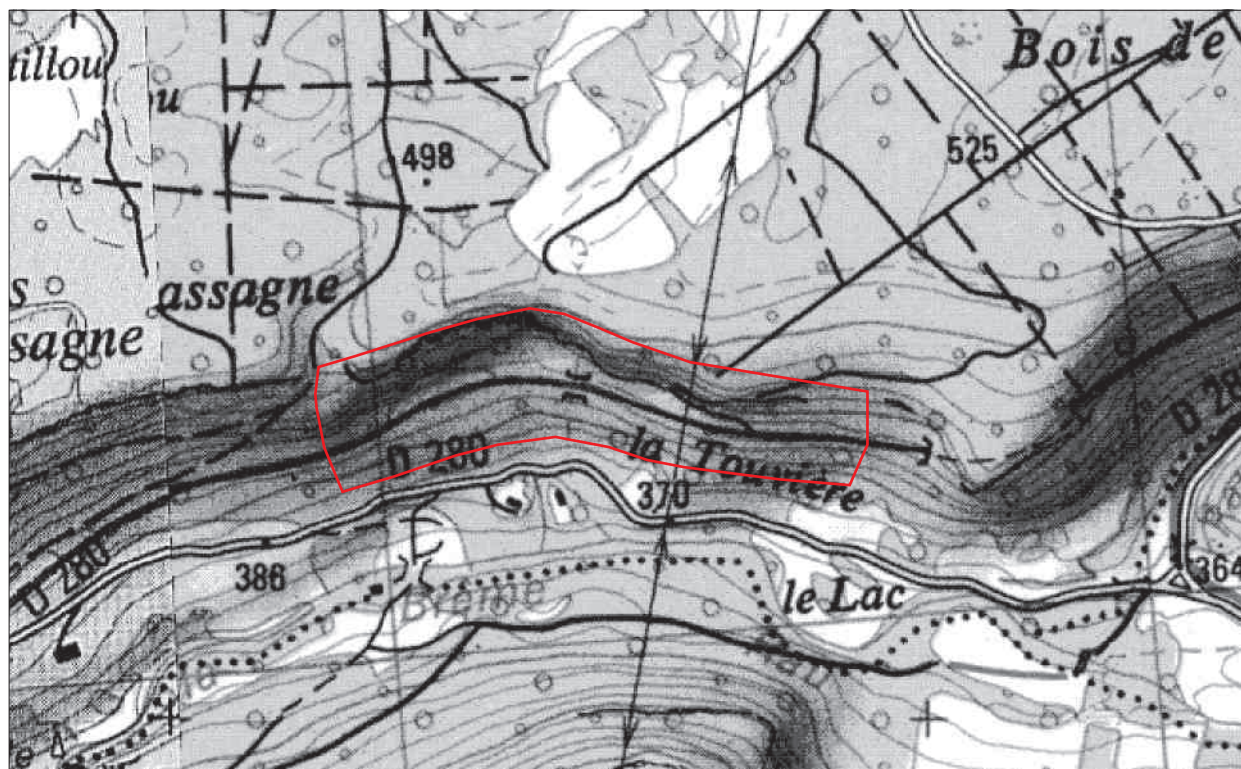


**Arrêté préfectoral 2010/SCID/N°2010 1401 00196 du 14 janvier 2010  
des corniches calcaires**

**Site 45 : La Touvière**



© BDPARCELLAIRE-IGN-Paris 2007-CUEF0456 ©  
© DREAL Franche-Comté - 2010



Surface : 11 ha 10  
Communes : Foucherans, Trépot



— Limite parcelle  
— Limite APB

© IGN-Paris 2008-Scan25  
© DREAL Franche-Comté - 2010

APB



25

39

70

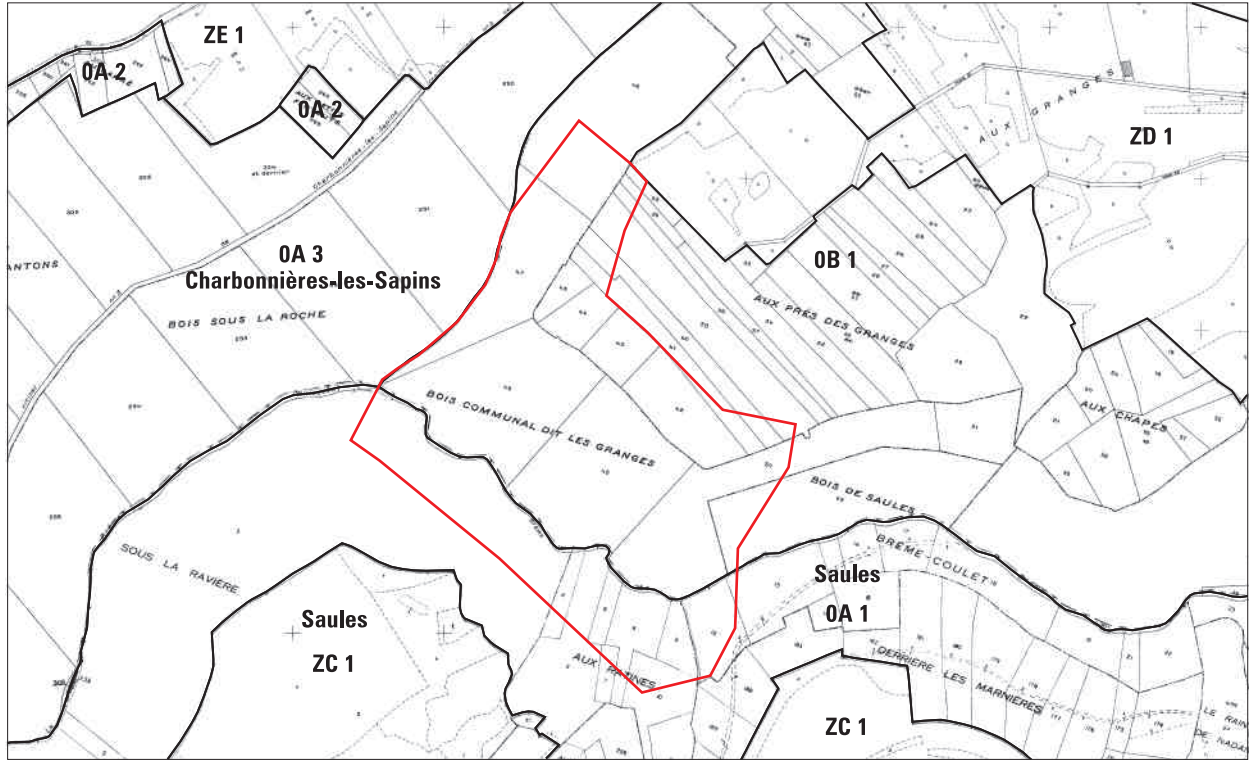
90

Avril 2010

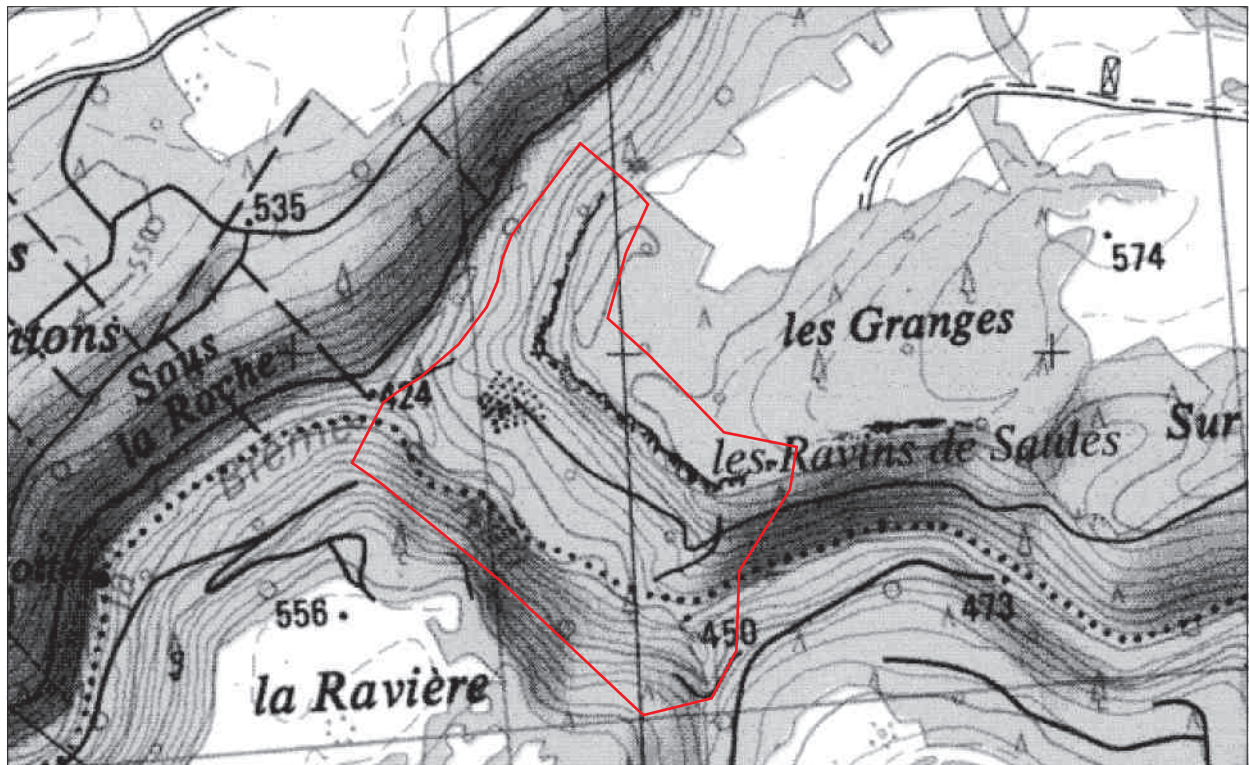


**Arrêté préfectoral 2010/SCID/N°2010 1401 00196 du 14 janvier 2010  
des corniches calcaires**

**Site 46 : Les Ravins de Saules**



© BDPARCELLAIRE-IGN-Paris 2007-CUEF0456 ©  
© DREAL Franche-Comté - 2010



Surface : 20 ha 84

Communes : Charbonnières-les-Sapins,  
Saules



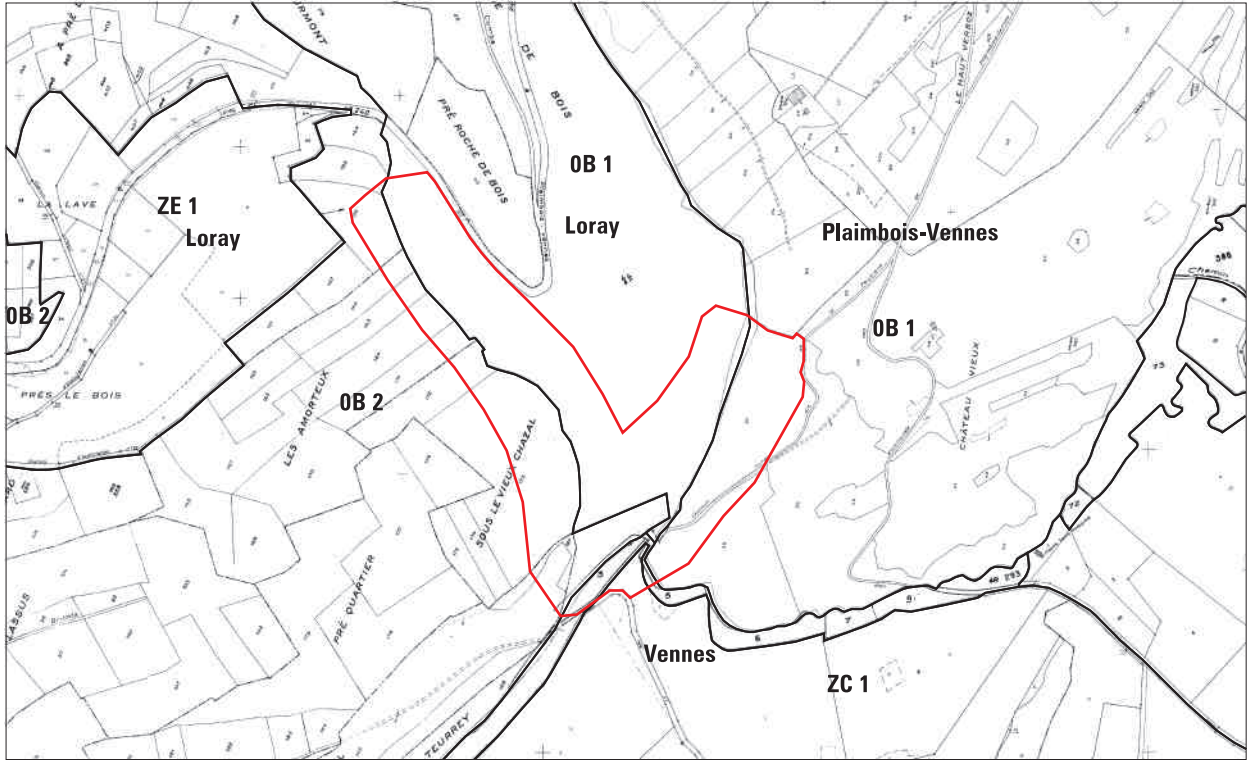
— Limite parcelle  
— Limite APB

© IGN-Paris 2008-Scan25  
© DREAL Franche-Comté - 2010

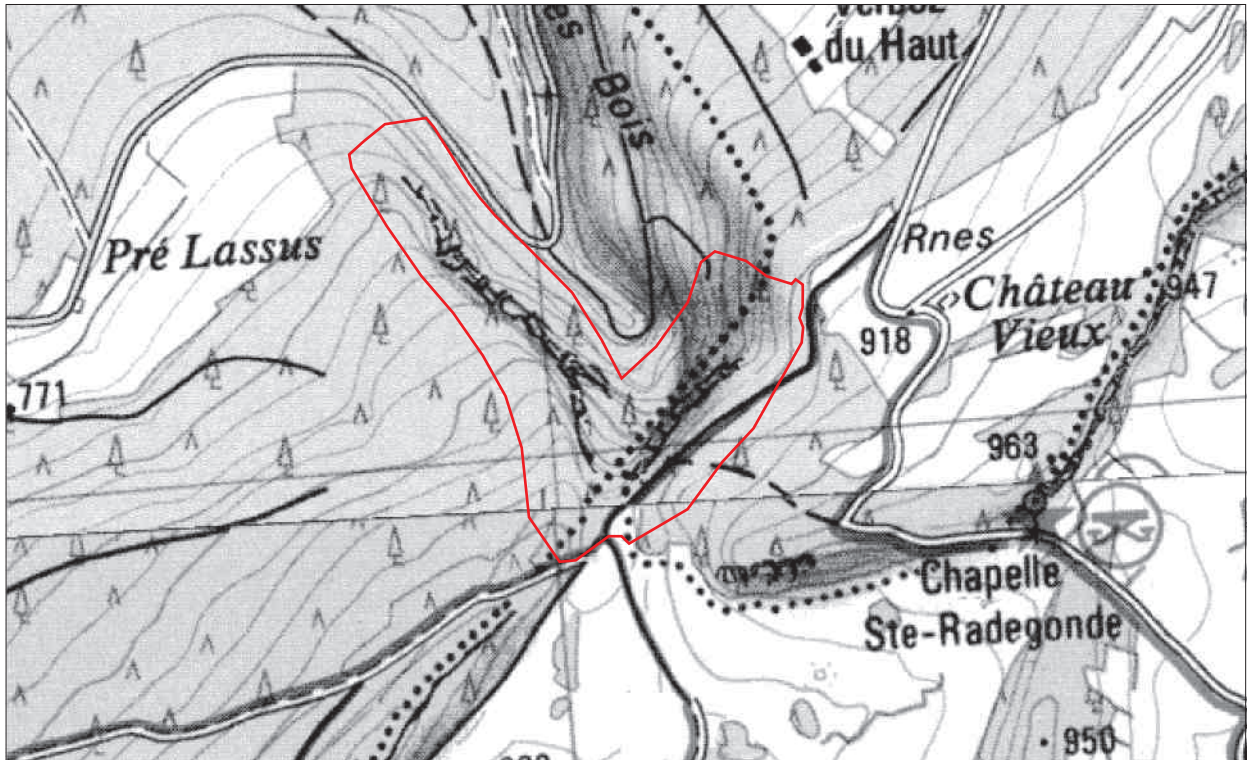


Arrêté préfectoral 2010/SCID/N°2010 1401 00196 du 14 janvier 2010  
des corniches calcaires

Site 47 : Falaises du Verboz



© BDPARCELLAIRE-IGN-Paris 2007-CUEF0456 ©  
© DREAL Franche-Comté - 2010



Surface : 13 ha 62  
Communes : Loray, Vennes,  
Plaimbois-Vennes

Échelle  
0 100 200 300 400 500 m



— Limite parcelle  
— Limite APB

© IGN-Paris 2008-Scan25  
© DREAL Franche-Comté - 2010

APB



25

39

70

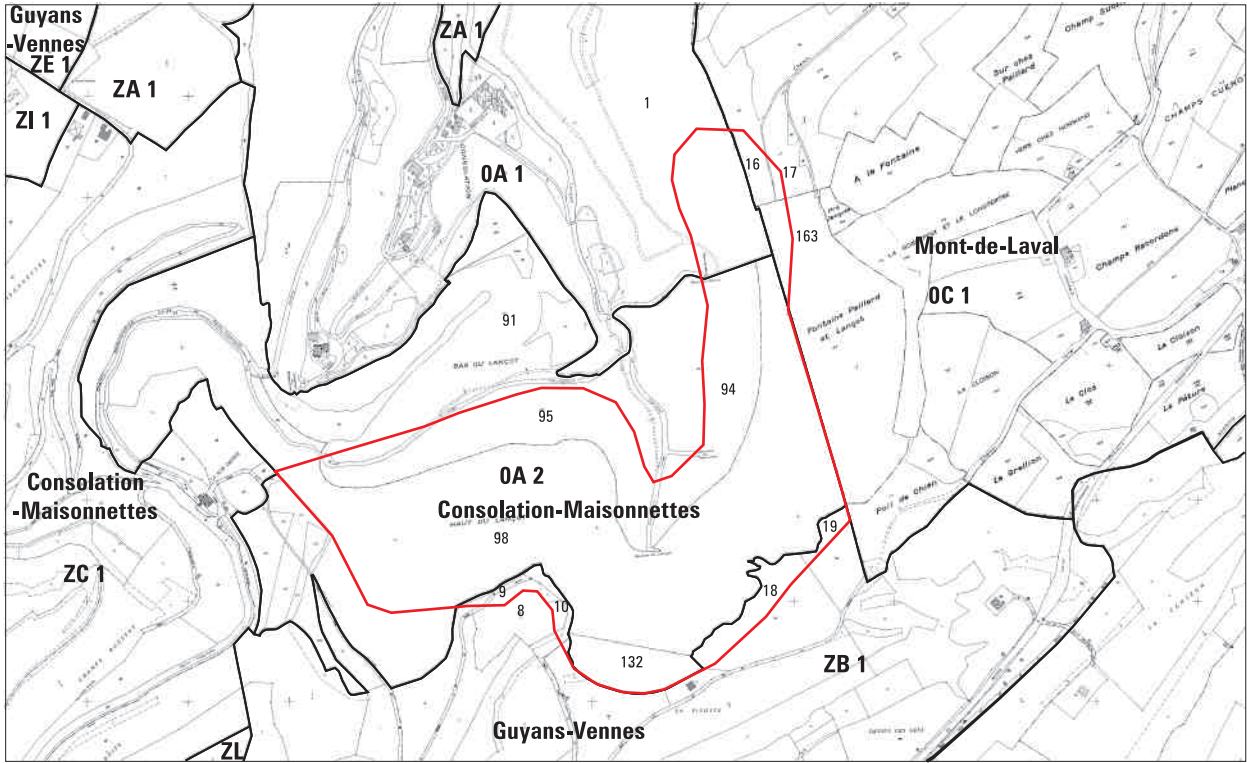
90

Avril 2010

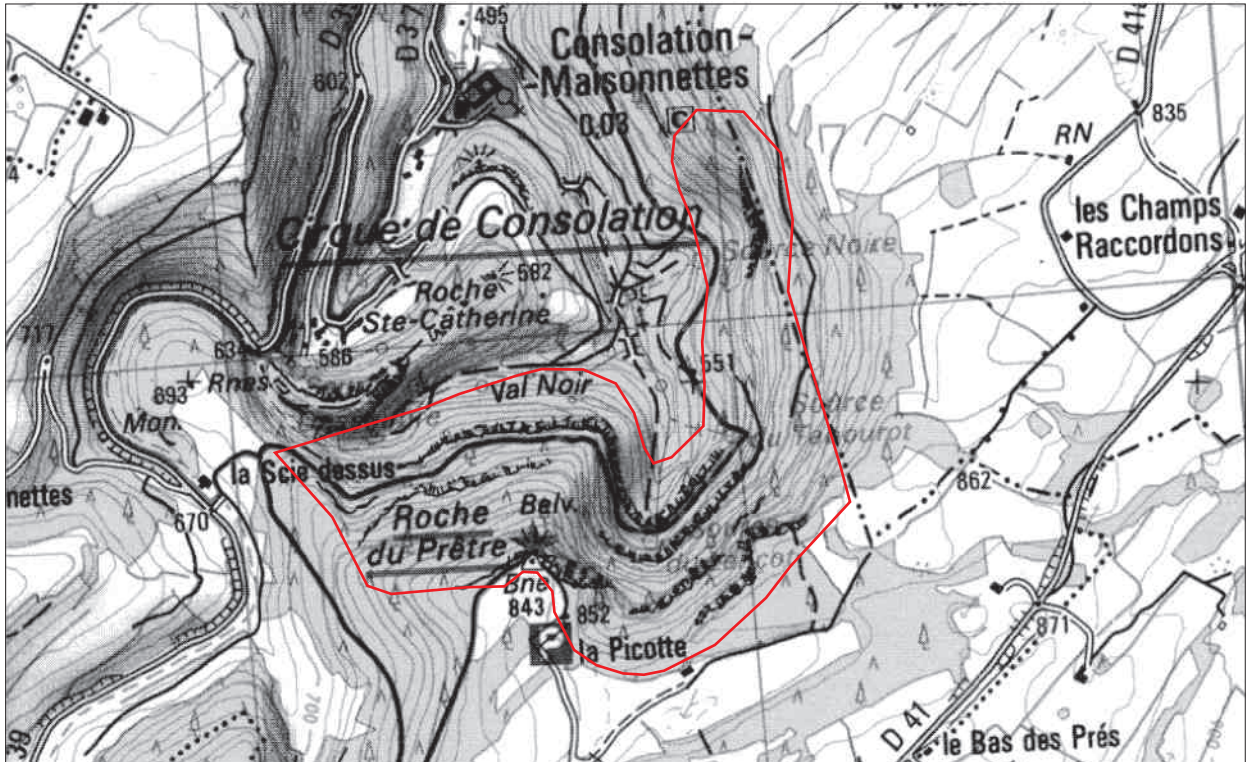


**Arrêté préfectoral 2010/SCID/N°2010 1401 00196 du 14 janvier 2010  
des corniches calcaires**

**Site 48 : Rocher du Prêtre**



© BDPARCELLAIRE-IGN-Paris 2007-CUEF0456 ©  
© DREAL Franche-Comté - 2010



Surface : 52 ha 33  
Communes : Consolations-Maisonnettes,  
Mont-de-Laval



— Limite parcelle  
— Limite APB

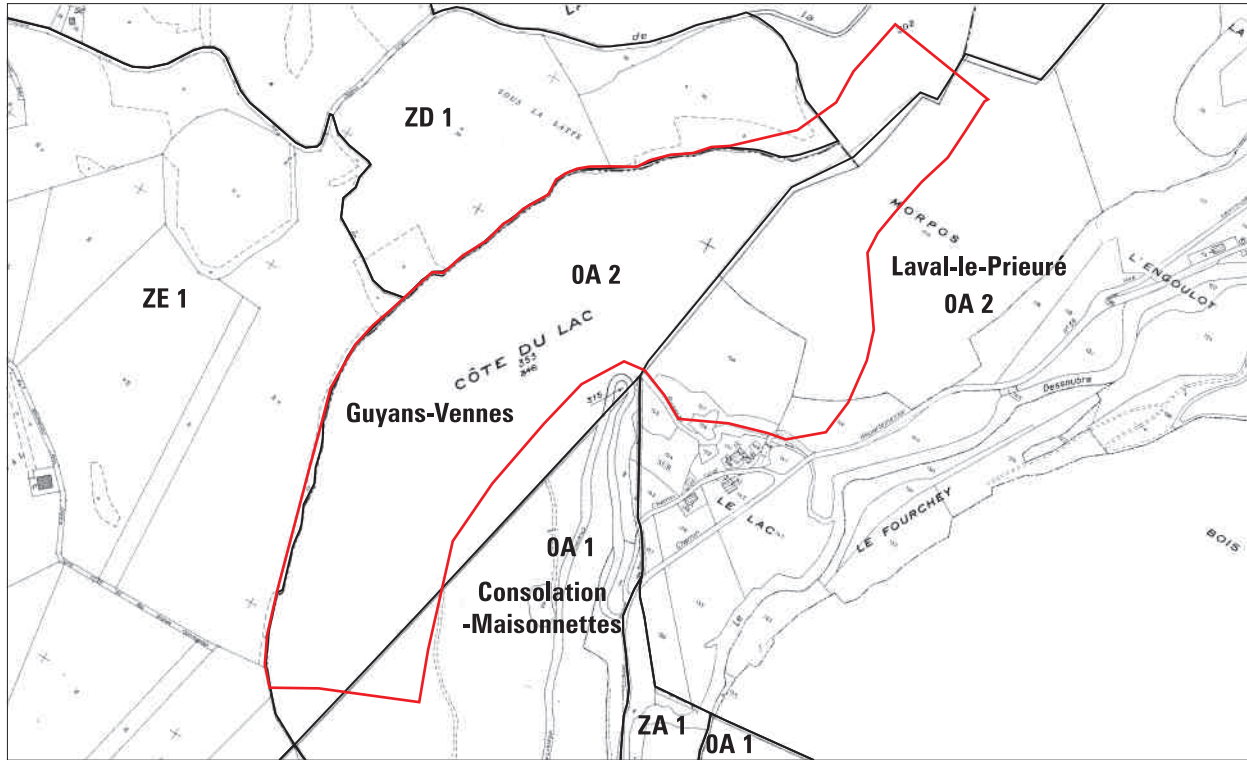
© IGN-Paris 2008-Scan25  
© DREAL Franche-Comté - 2010





Arrêté préfectoral 2010/SCID/N°2010 1401 00196 du 14 janvier 2010  
des corniches calcaires

Site 49 : Roches de Maurepos



© BDPARCELLAIRE-IGN-Paris 2007-CUEF0456 ©  
© DREAL Franche-Comté - 2010



Surface : 31 ha 17  
Communes : Guyans-Vennes, Consolutions  
-Maisonnettes, Laval-le-Prieuré



— Limite parcelle © IGN-Paris 2008-Scan25  
— Limite APB © DREAL Franche-Comté - 2010

APB



25

39

70

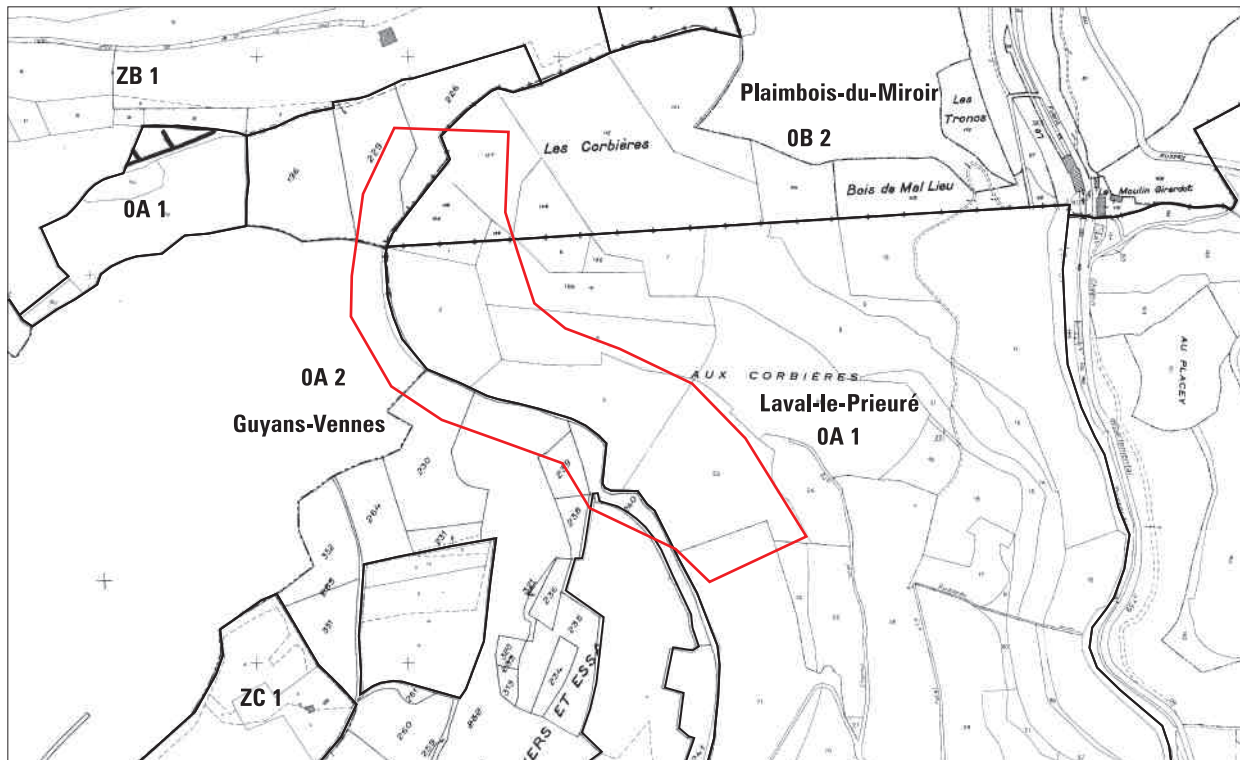
90



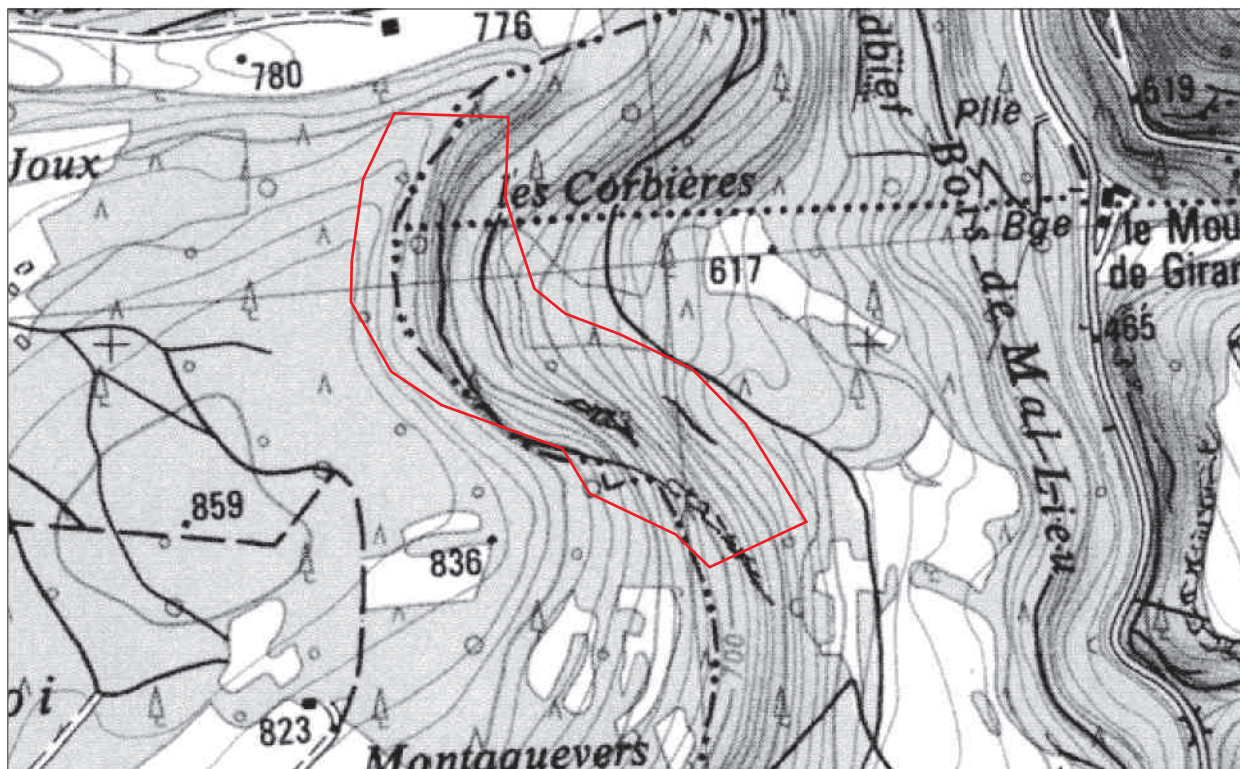
Avril 2010

Arrêté préfectoral 2010/SCID/N°2010 1401 00196 du 14 janvier 2010  
des corniches calcaires

Site 50 : Roches de la Côte de Parfombief



© BDPARCELLAIRE-IGN-Paris 2007-CUEF0456 ®  
© DREAL Franche-Comté - 2010



Surface : 14 ha 65  
Communes : Plaimbois du Miroir,  
Laval le Prieuré, Guyan-Vennes



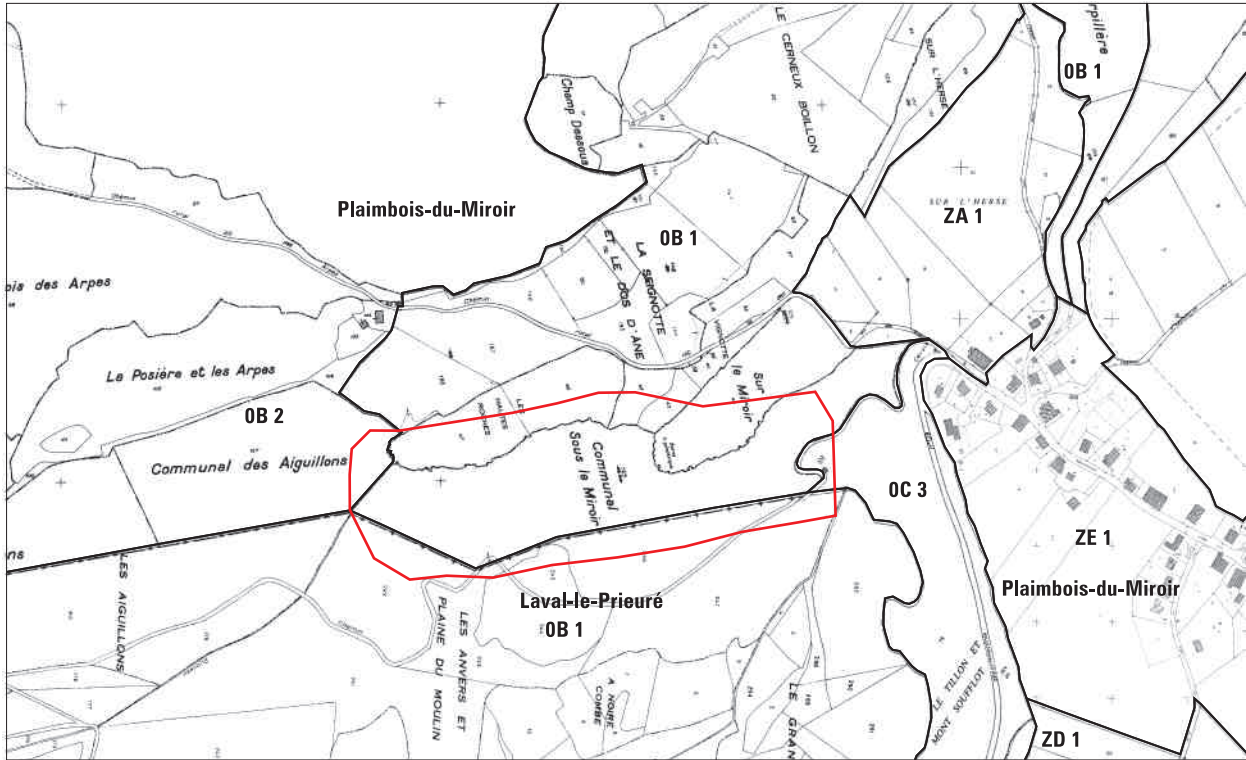
— Limite parcelle  
— Limite APB

© IGN-Paris 2008-Scan25  
© DREAL Franche-Comté - 2010

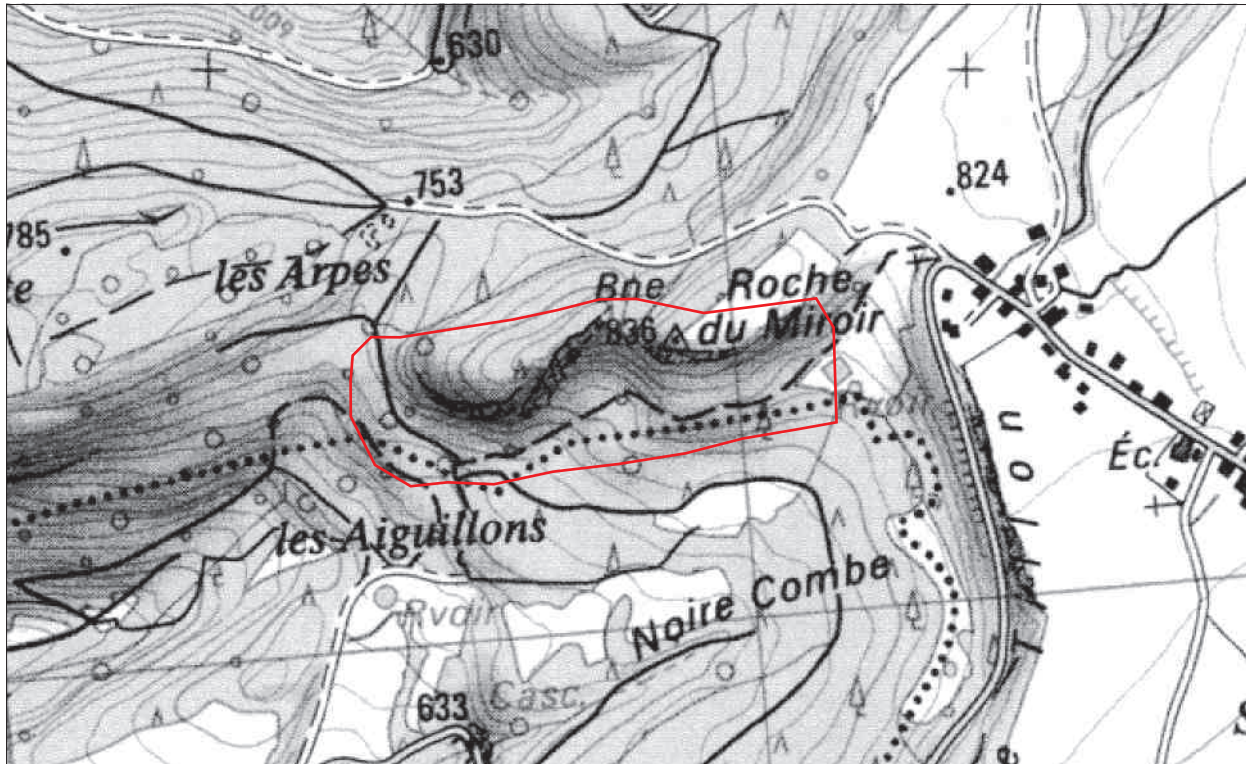


**Arrêté préfectoral 2010/SCID/N°2010 1401 00196 du 14 janvier 2010  
des corniches calcaires**

**Site 51 : Roches du Miroir et de Cerneux-Boillon**



© BDPARCELLAIRE-IGN-Paris 2007-CUEF0456 ©  
© DREAL Franche-Comté - 2010



Surface : 12 ha 26  
Communes : Plaimbois du Miroir,  
Laval le Prieuré



— Limite parcelle © IGN-Paris 2008-Scan25  
© DREAL Franche-Comté - 2010  
— Limite APB

APB



25

39

70

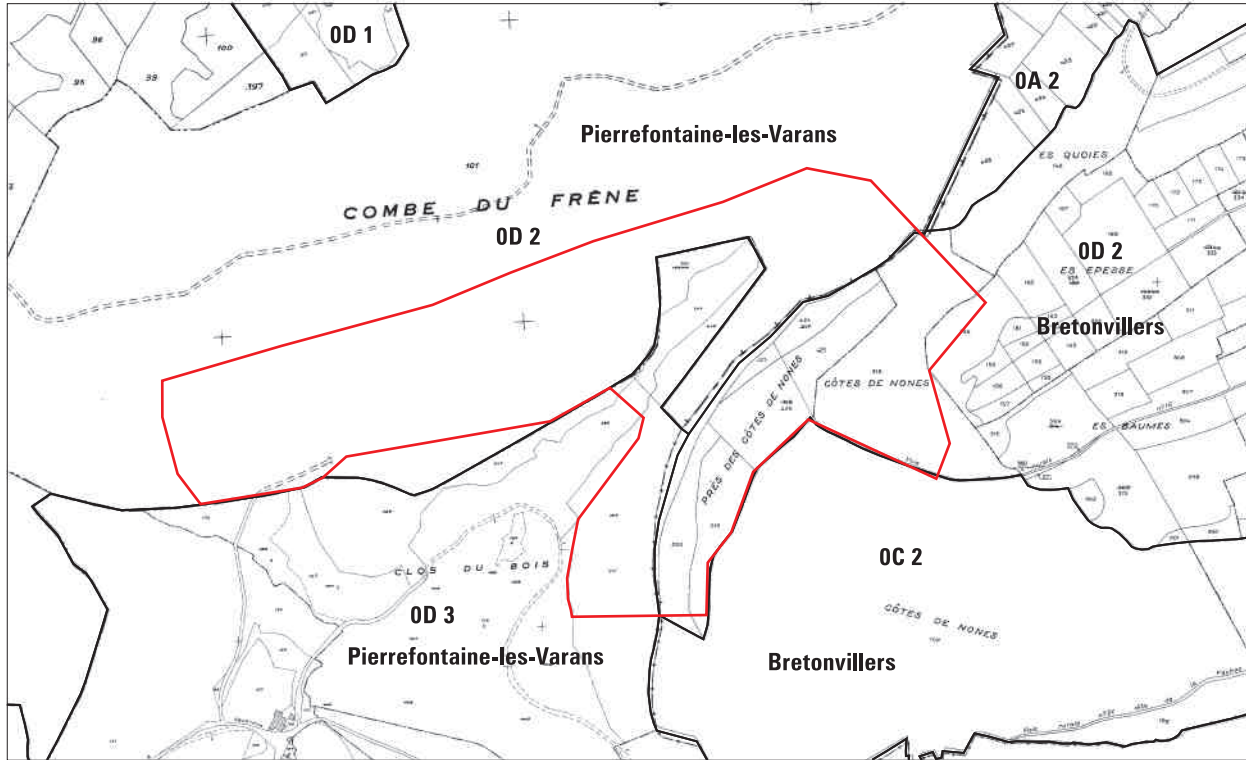
90

Avril 2010

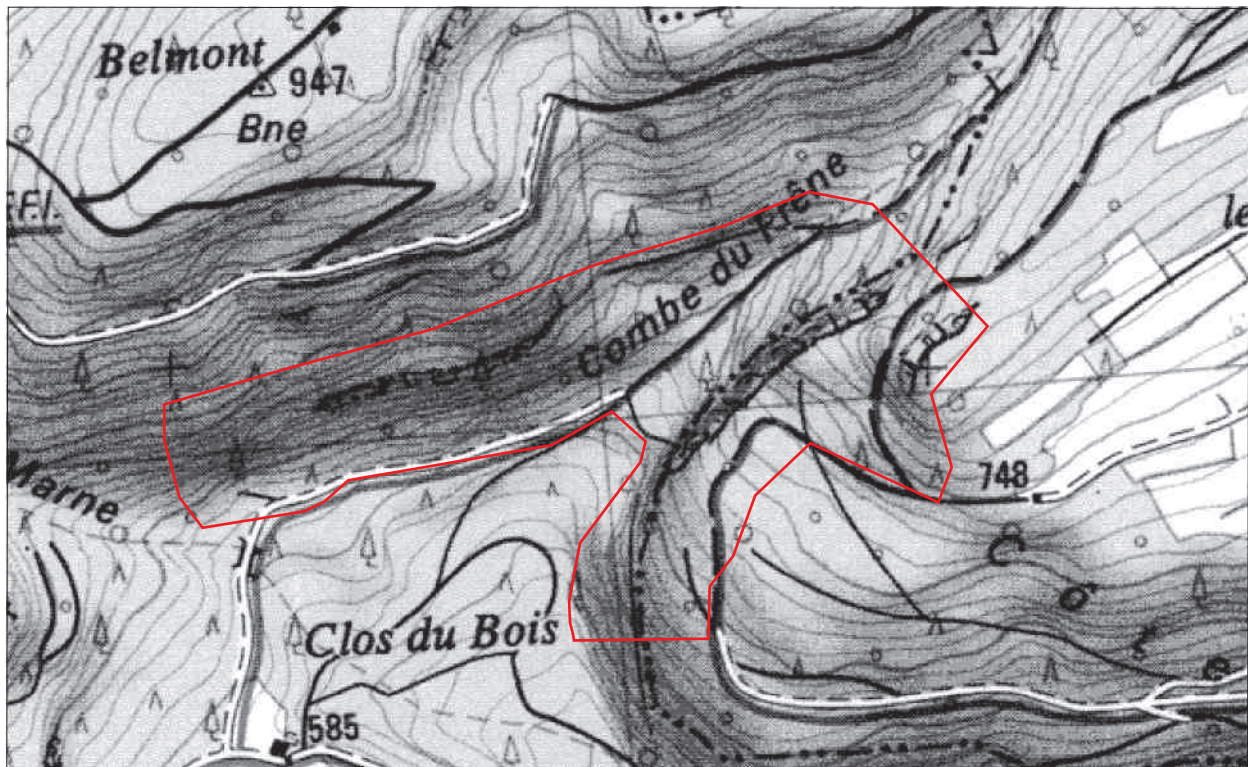


**Arrêté préfectoral 2010/SCID/N°2010 1401 00196 du 14 janvier 2010  
des corniches calcaires**

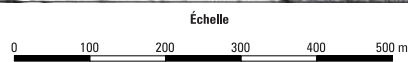
**Site 52 : Combe du Frêne**



© BDPARCELLAIRE-IGN-Paris 2007-CUEF0456 ©  
© DREAL Franche-Comté - 2010



Surface : 29 ha 62  
Communes : Pierrefontaine-les-Varans,  
Bretonvillers



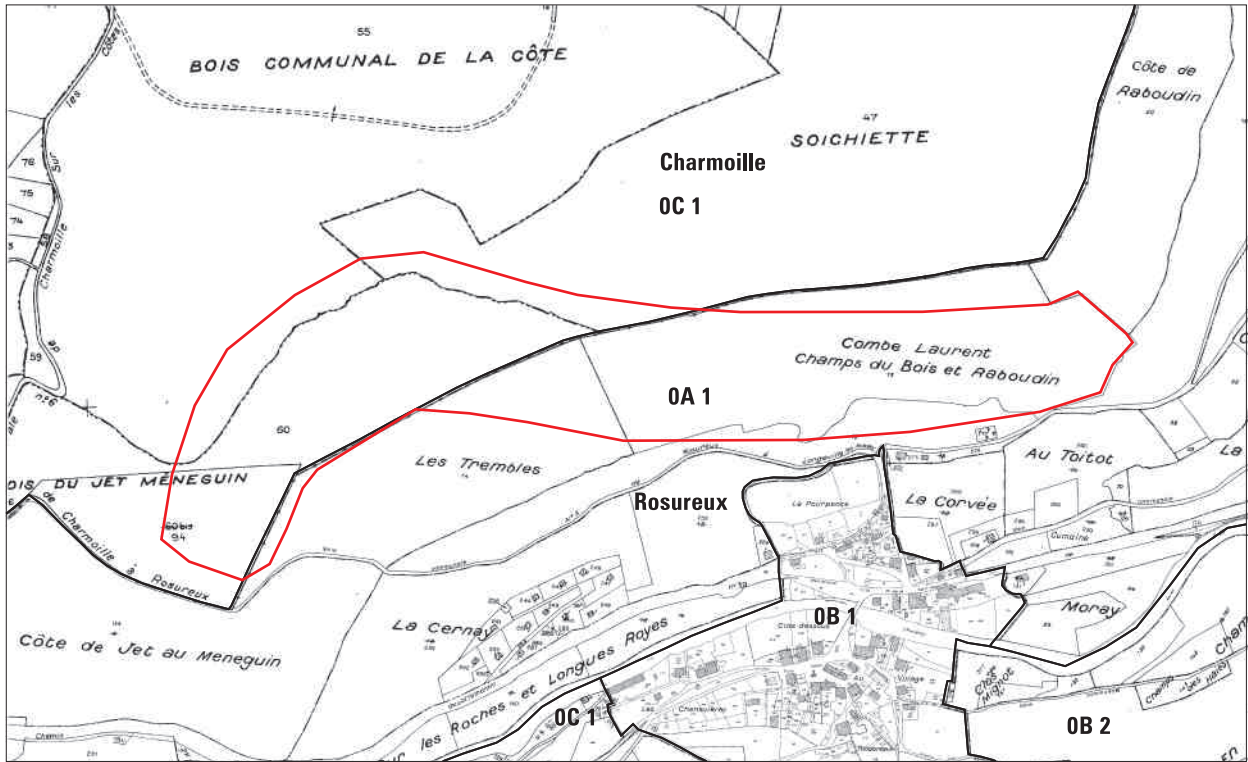
— Limite parcelle  
— Limite APB

© IGN-Paris 2008-Scan25  
© DREAL Franche-Comté - 2010

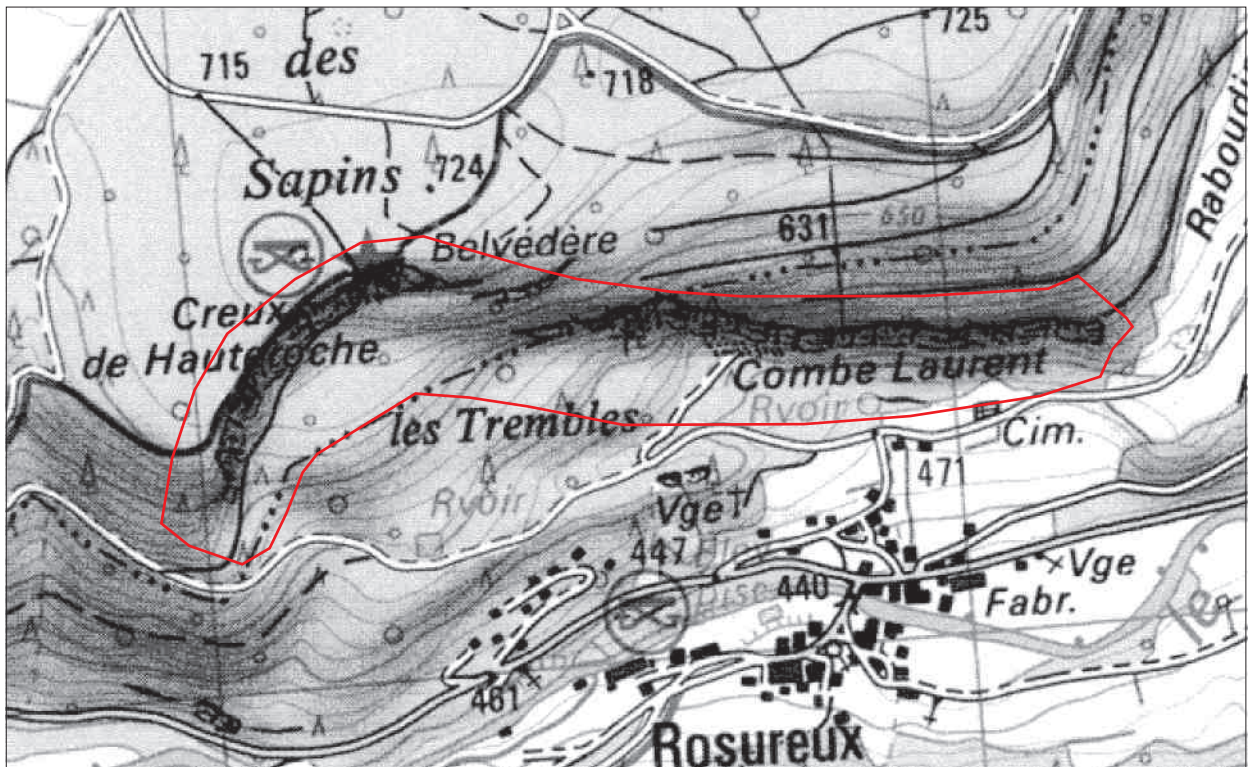


Arrêté préfectoral 2010/SCID/N°2010 1401 00196 du 14 janvier 2010  
des corniches calcaires

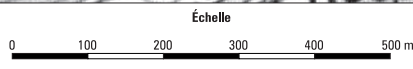
Site 53 : Falaises d'Hauteroche



© BDPARCELLAIRE-IGN-Paris 2007-CUEF0456 ®  
© DREAL Franche-Comté - 2010



Surface : 23 ha 78  
Communes : Rosureux, Charmoille



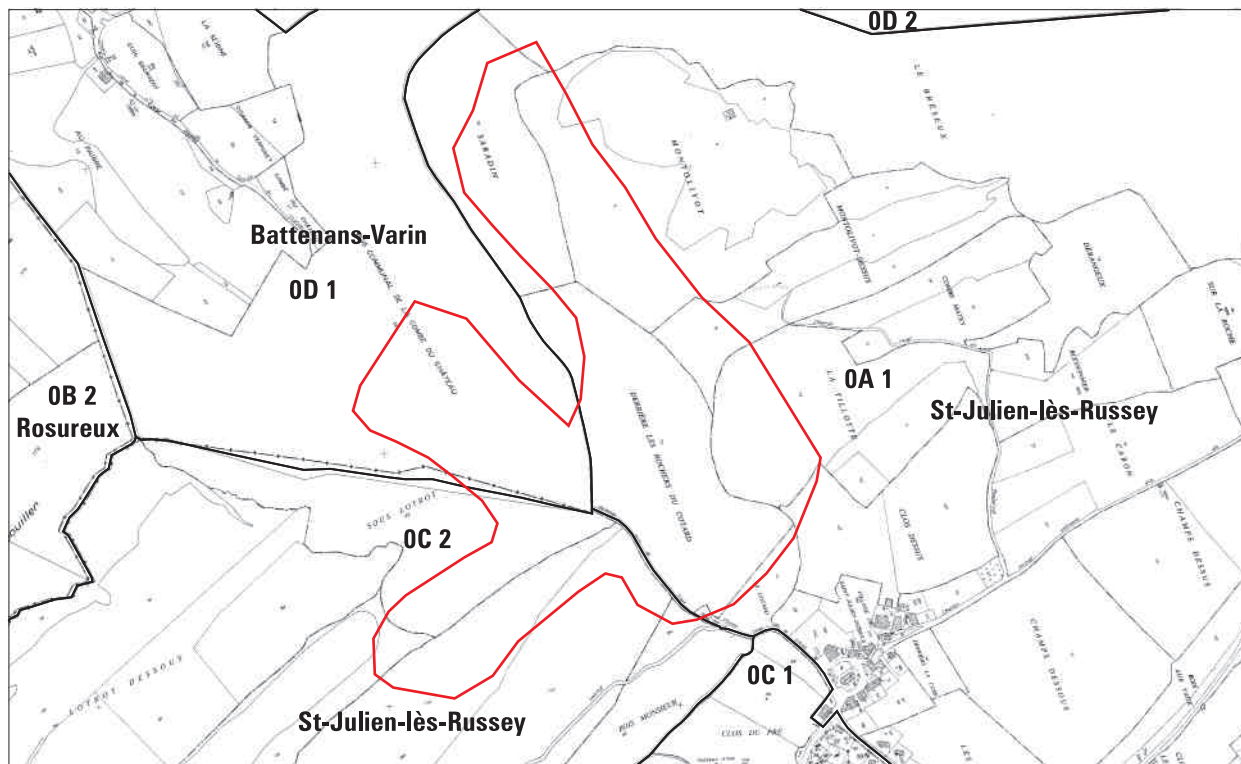
— Limite parcelle © IGN-Paris 2008-Scan25  
— Limite APB © DREAL Franche-Comté - 2010



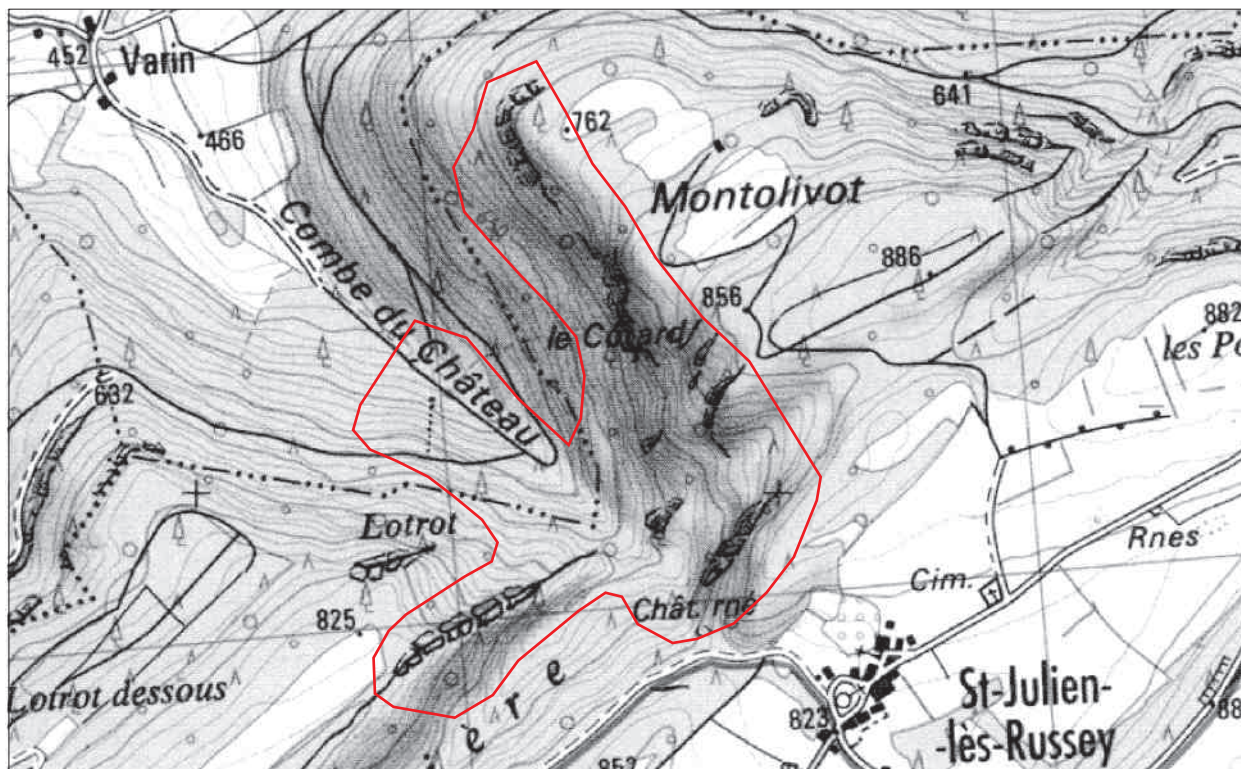


**Arrêté préfectoral 2010/SCID/N°2010 1401 00196 du 14 janvier 2010  
des corniches calcaires**

**Site 54 : Mont Olivot**



© BDPARCELLAIRE-IGN-Paris 2007-CUEF0456 ©  
© DREAL Franche-Comté - 2010



Surface : 42 ha 54  
Communes : Battenans-Varin,  
St-Julien-lès-Russey



— Limite parcelle  
— Limite APB

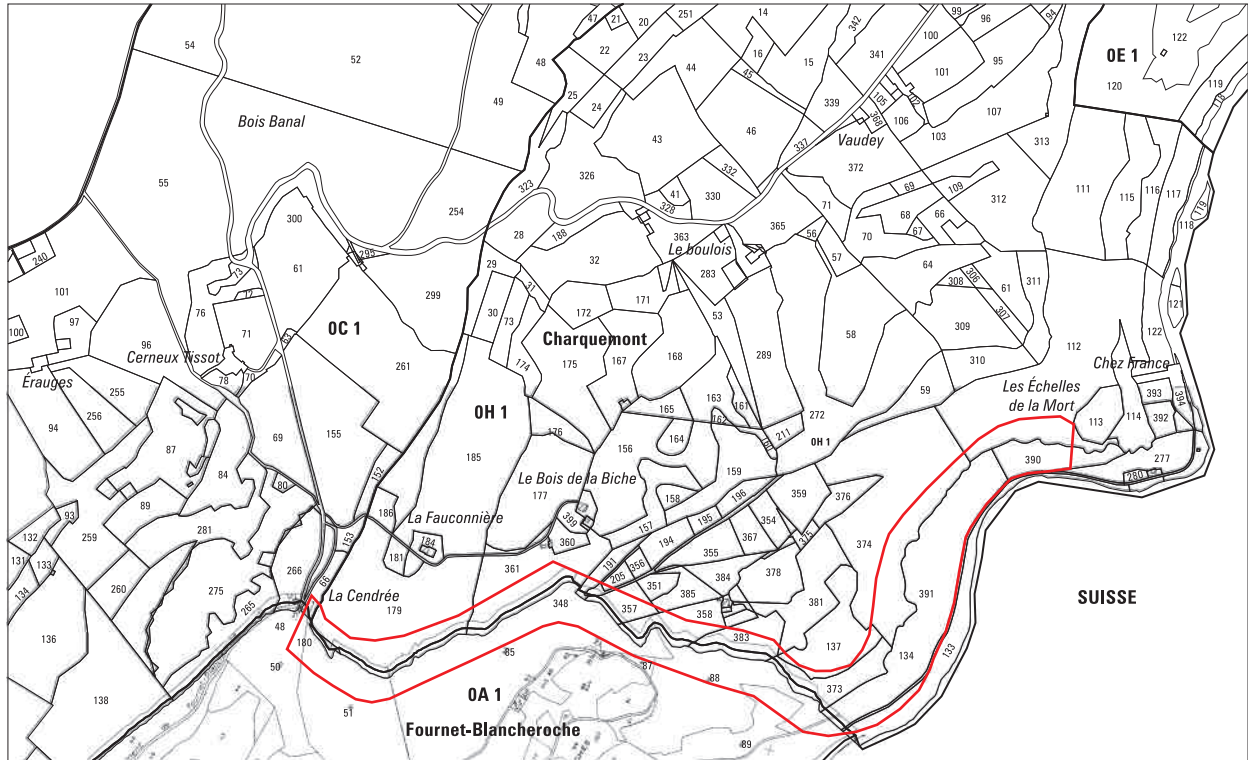
© IGN-Paris 2008-Scan25  
© DREAL Franche-Comté - 2010



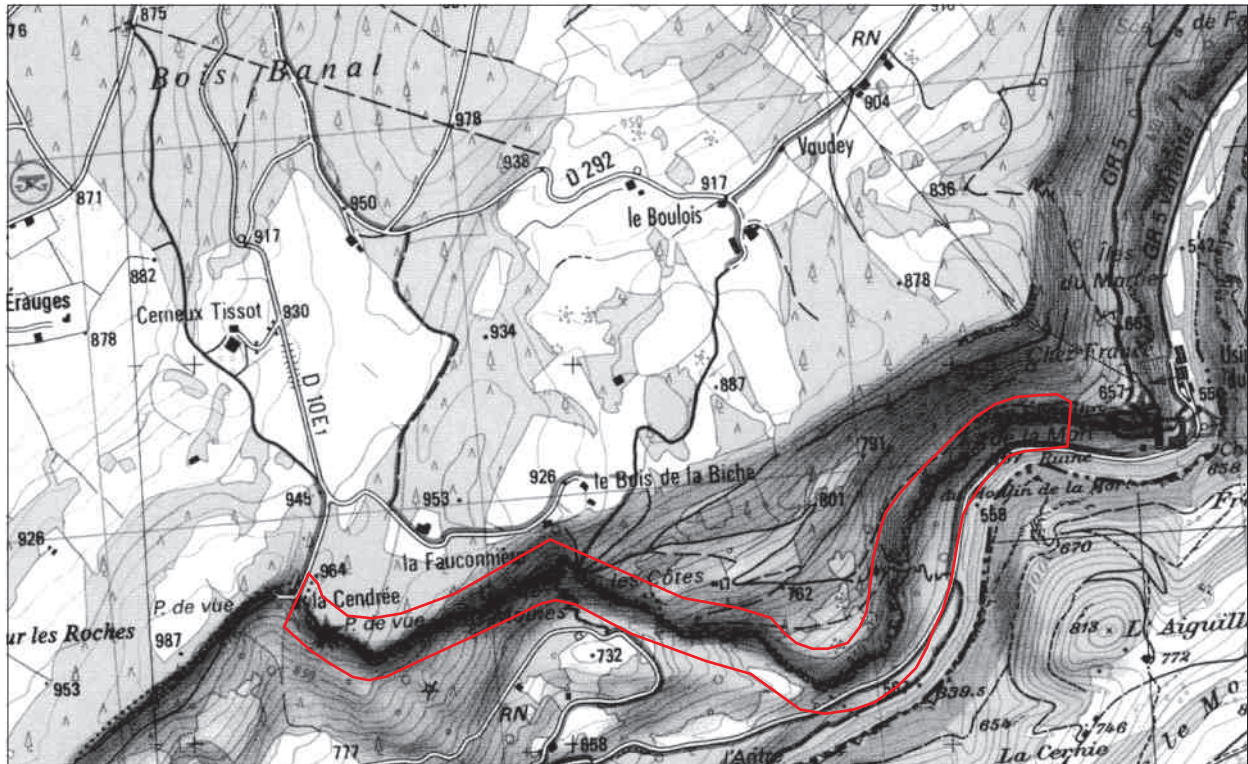


**Arrêté préfectoral 2010/SCID/N°2010 1401 00196 du 14 janvier 2010  
des corniches calcaires**

**Site 55 : La Cendrée**



© BDPARCELLAIRE-IGN-Paris 2007-CUEF0456 ©  
© DREAL Franche-Comté - 2010



Surface : 39 ha 66  
Communes : Charquemont,  
Fournet-Blancheroche



— Limite parcelle © IGN-Paris 2008-Scan25  
— Limite APB © DREAL Franche-Comté - 2010



APB



25

39

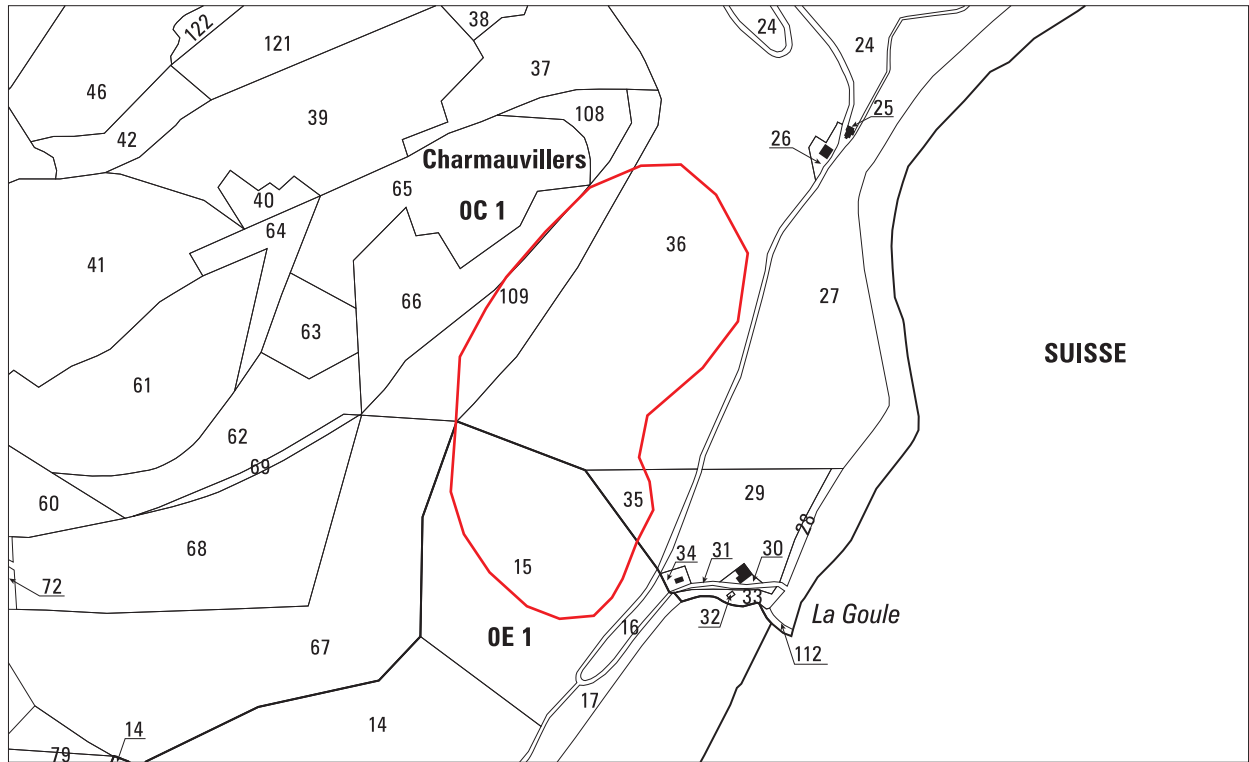
70

90

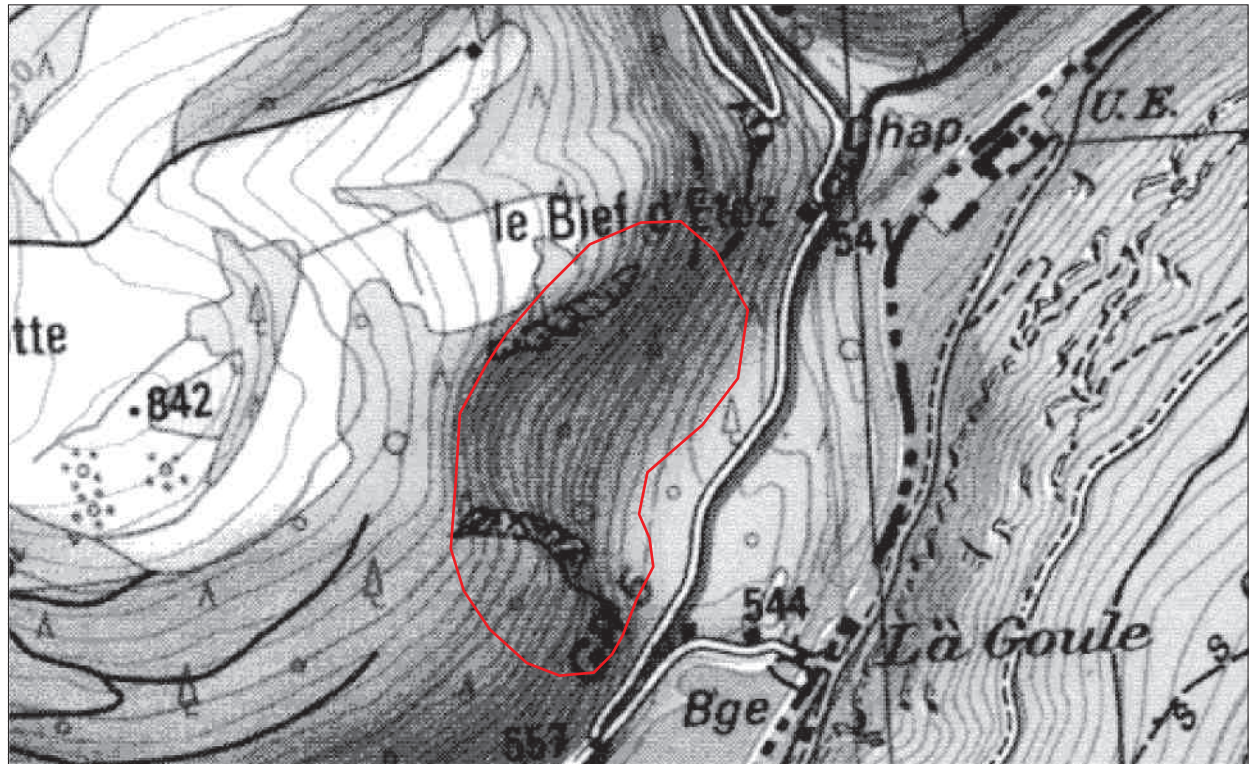
Avril 2010

**Arrêté préfectoral 2010/SCID/N°2010 1401 00196 du 14 janvier 2010  
des corniches calcaires**

**Site 56 : Le Bief d'Etoz**



© BDPARCELLAIRE-IGN-Paris 2007-CUEF0456 ©  
© DREAL Franche-Comté - 2010



Surface : 9 ha 48  
Communes : Charmauvillers

Échelle  
0 100 200 m



— Limite parcelle  
— Limite APB

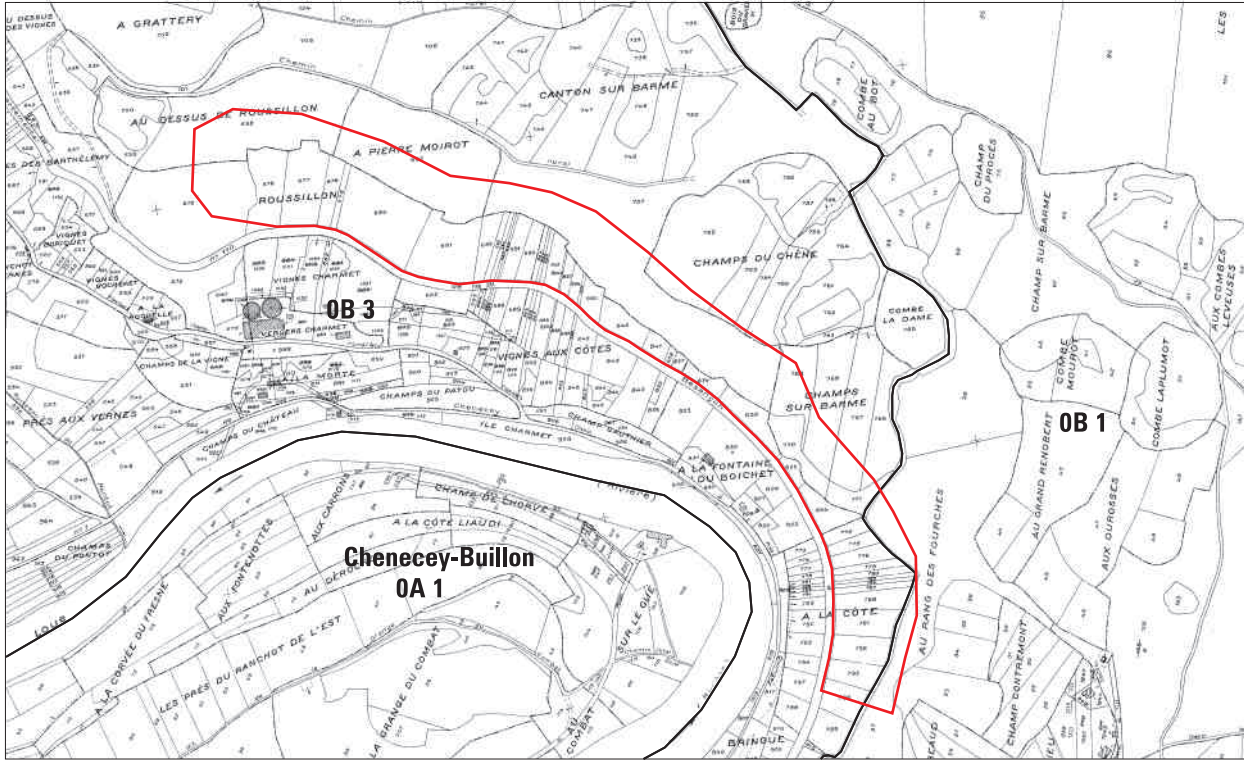
© IGN-Paris 2008-Scan25  
© DREAL Franche-Comté - 2010



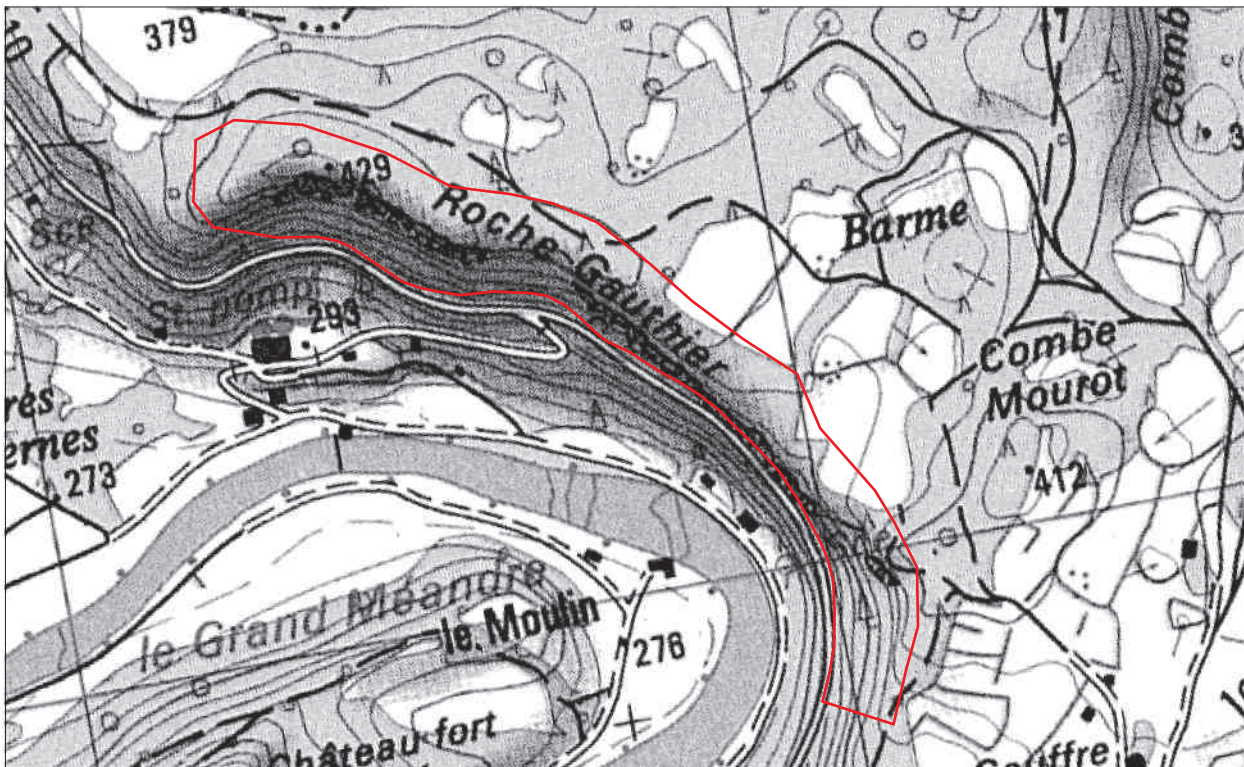


**Arrêté préfectoral 2010/SCID/N°2010 1401 00196 du 14 janvier 2010  
des corniches calcaires**

**Site 57 : Roches Gauthier**



© BDPARCELLAIRE-IGN-Paris 2007-CUEF0456 ©  
© DREAL Franche-Comté - 2010



Surface : 14 ha 78  
Communes : Chenecey-Buillon



— Limite parcelle  
— Limite APB

© IGN-Paris 2008-Scan25  
© DREAL Franche-Comté - 2010

APB

25

39

70

90

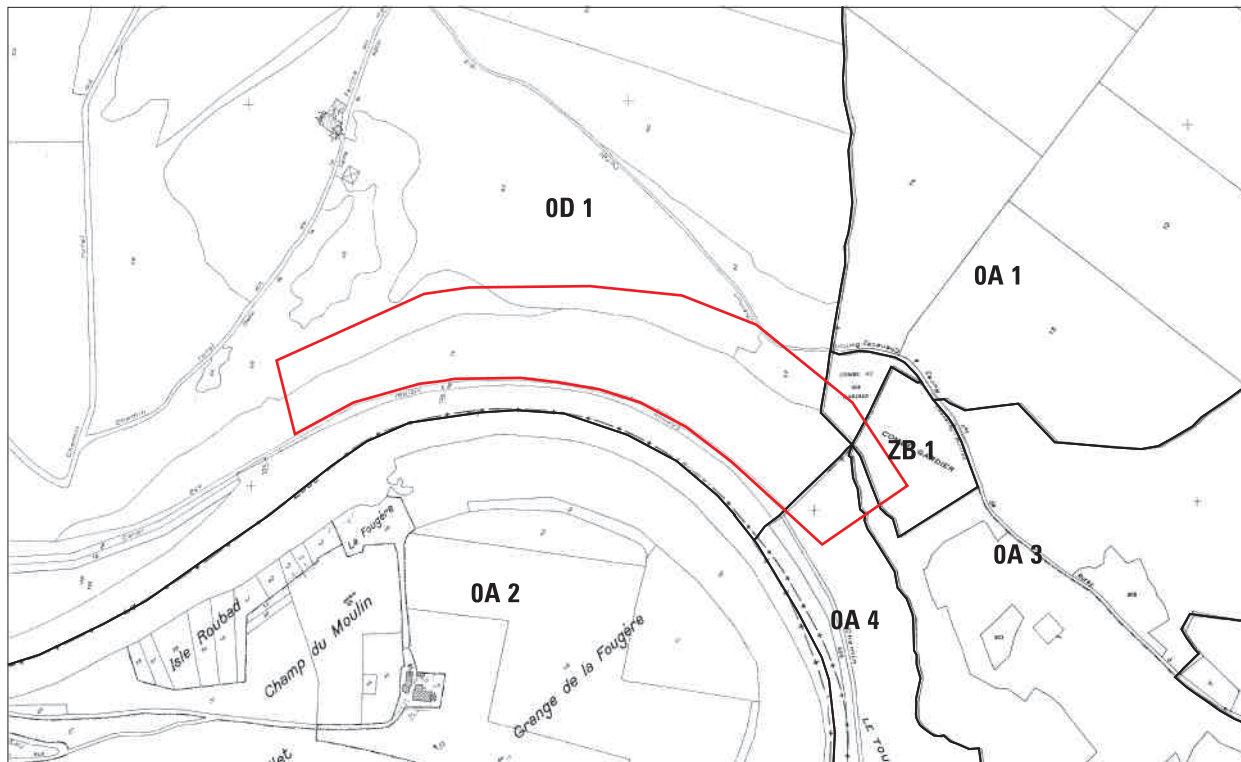


Direction régionale  
de l'Environnement,  
de l'Aménagement  
et du Logement  
FRANCHE-COMTÉ

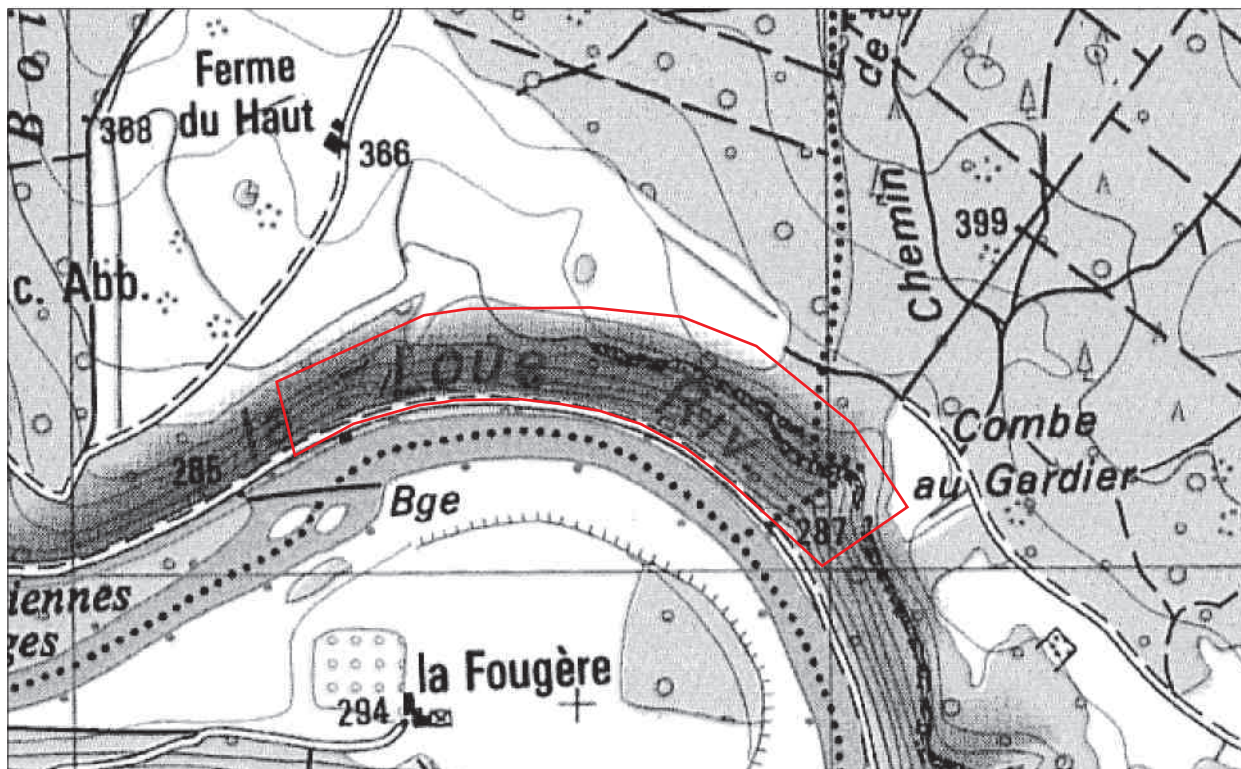


**Arrêté préfectoral 2010/SCID/N°2010 1401 00196 du 14 janvier 2010  
des corniches calcaires**

**Site 58 : Falaises de la Citadelle**



© BDPARCELLAIRE-IGN-Paris 2007-CUEF0456 ©  
© DREAL Franche-Comté - 2010



Surface : 11 ha 54  
Communes : Rurey, Chenecey-Buillon



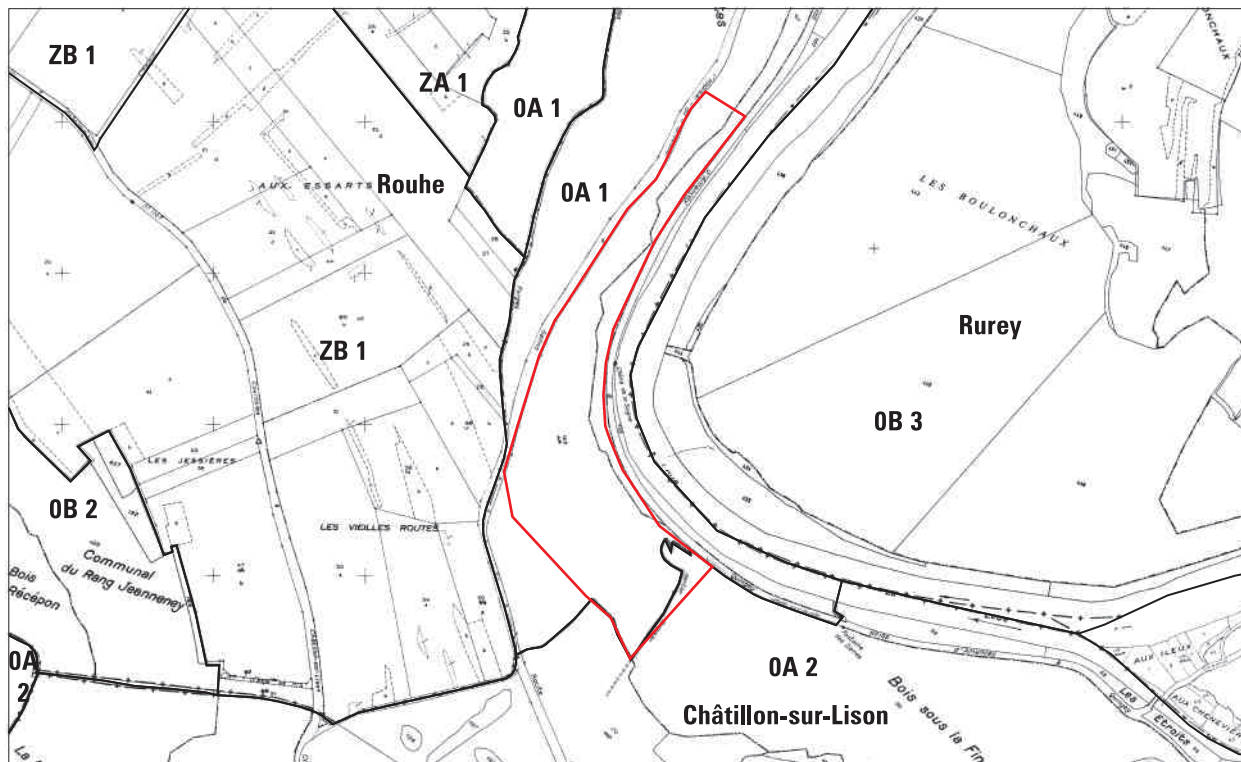
— Limite parcelle  
— Limite APB

© IGN-Paris 2008-Scan25  
© DREAL Franche-Comté - 2010

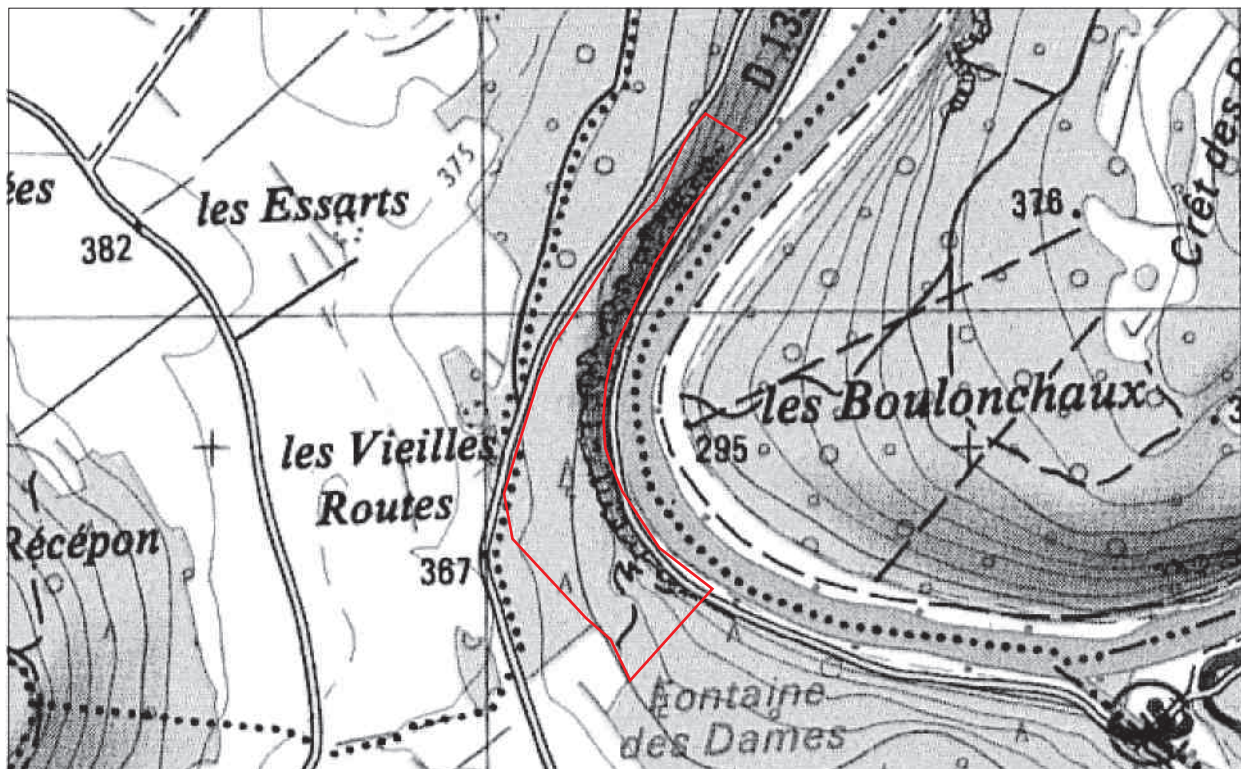


Arrêté préfectoral 2010/SCID/N°2010 1401 00196 du 14 janvier 2010  
des corniches calcaires

Site 59 : Les Vieilles Routes



© BD PARCELLAIRE-IGN-Paris 2007-CUEF0456 ©  
© DREAL Franche-Comté - 2010



Surface : 7 ha 54  
Communes : Châtillon-sur-Lison



— Limite parcelle  
— Limite APB  
© IGN-Paris 2008-Scan25  
© DREAL Franche-Comté - 2010

APB



25

39

70

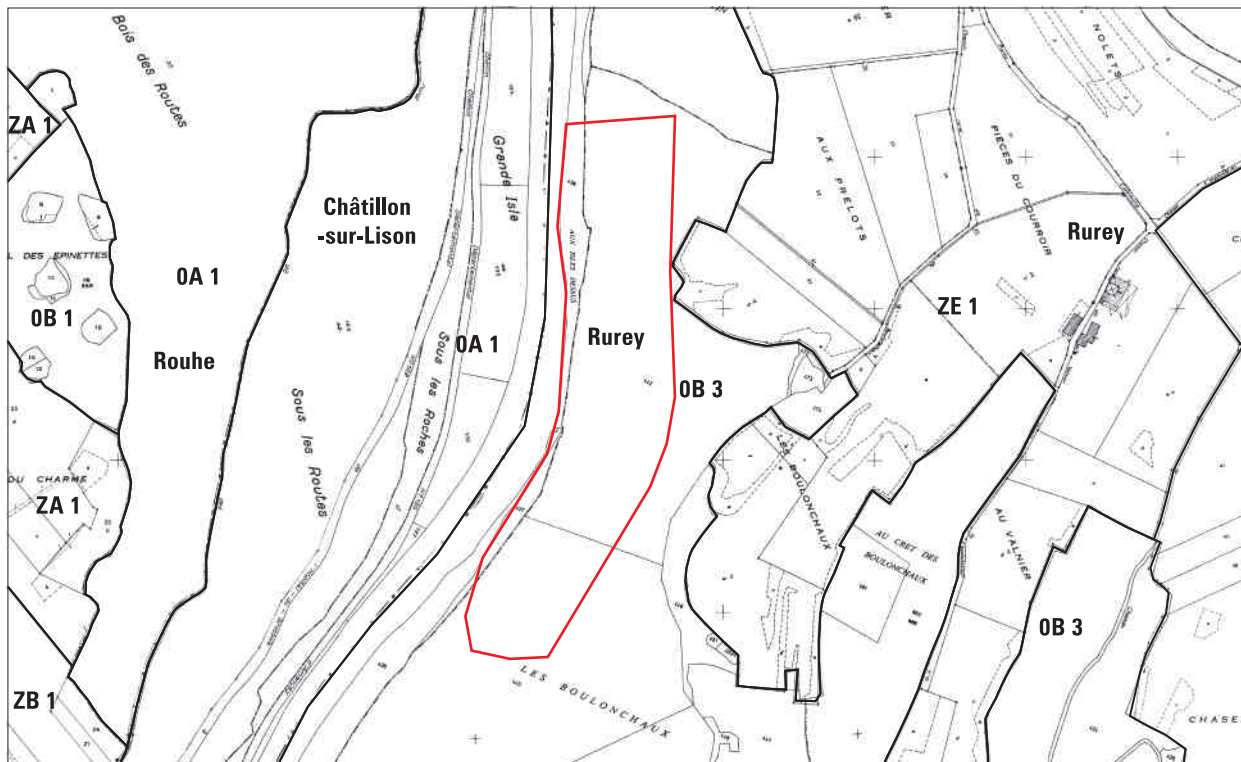
90

Avril 2010

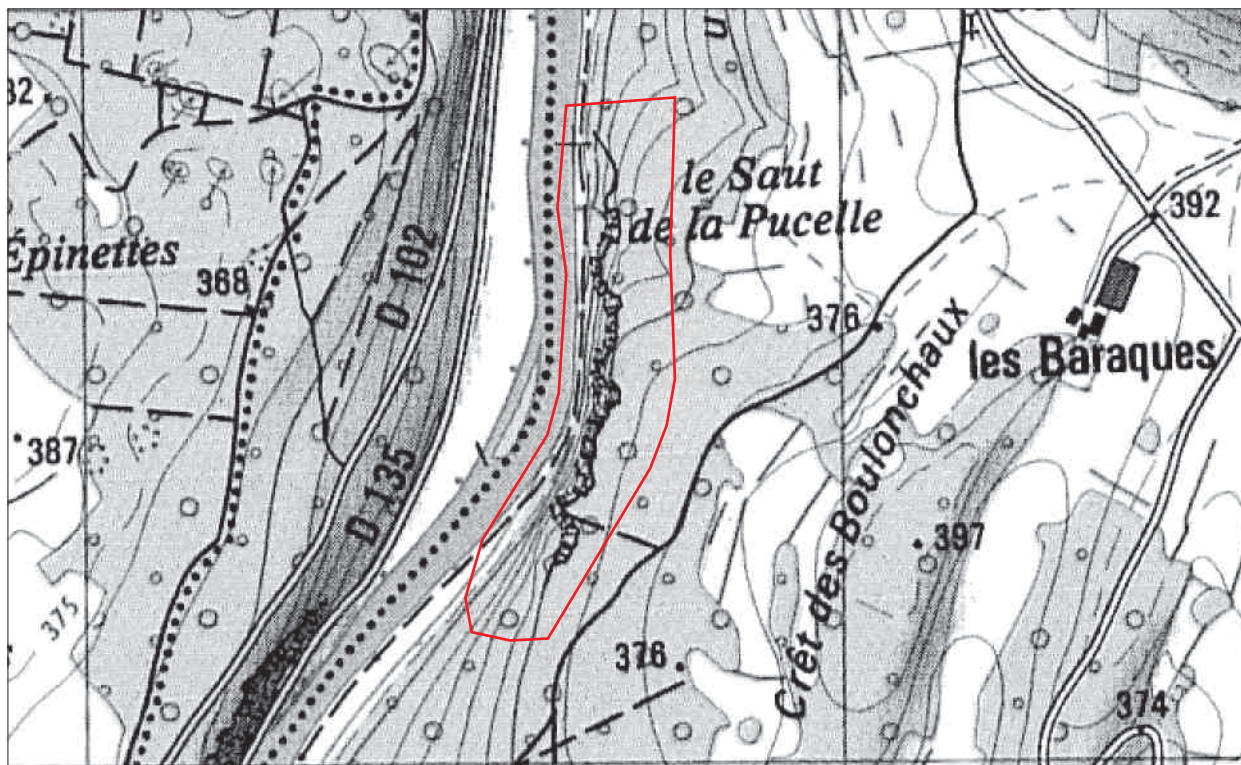


**Arrêté préfectoral 2010/SCID/N°2010 1401 00196 du 14 janvier 2010  
des corniches calcaires**

**Site 60 : Saut de la Pucelle**



© BDPARCELLAIRE-IGN-Paris 2007-CUEF0456 ©  
© DREAL Franche-Comté - 2010



Surface : 10 ha 54  
Communes : Rurey

Echelle  
0 100 200 m

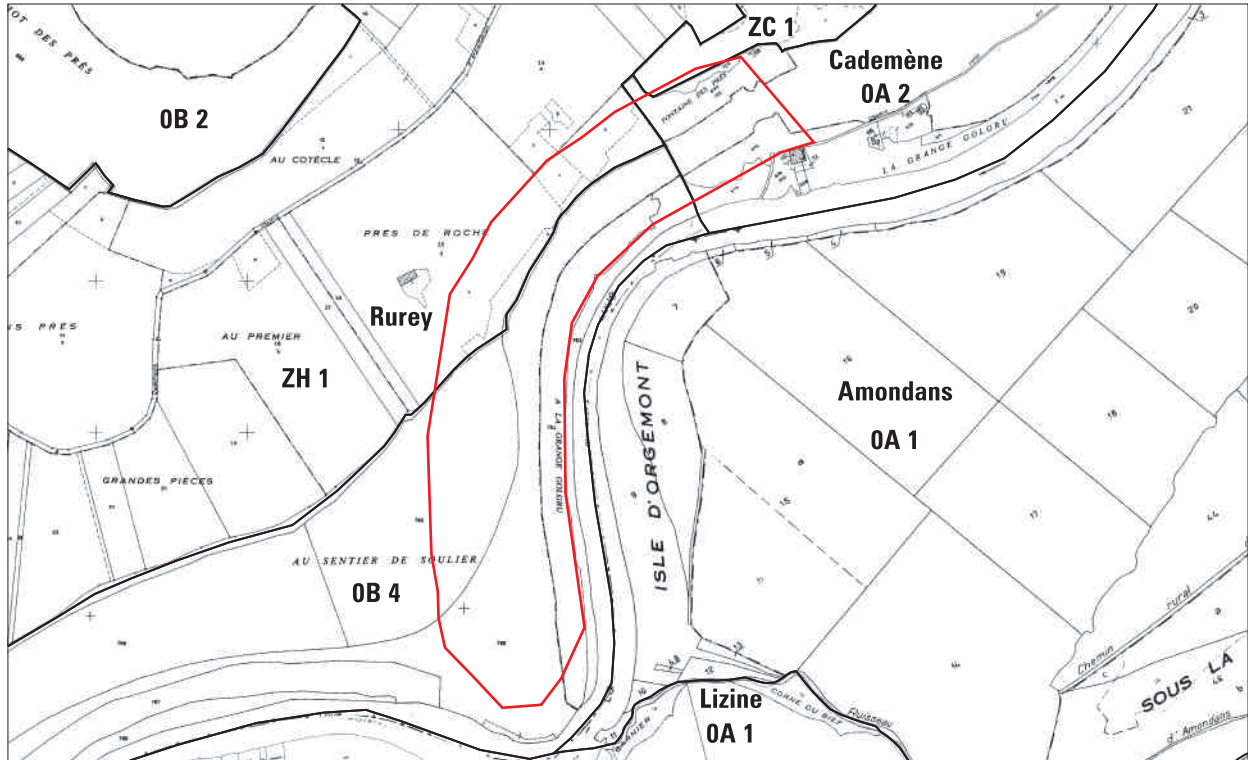


— Limite parcelle © IGN-Paris 2008-Scan25  
— Limite APB © DREAL Franche-Comté - 2010

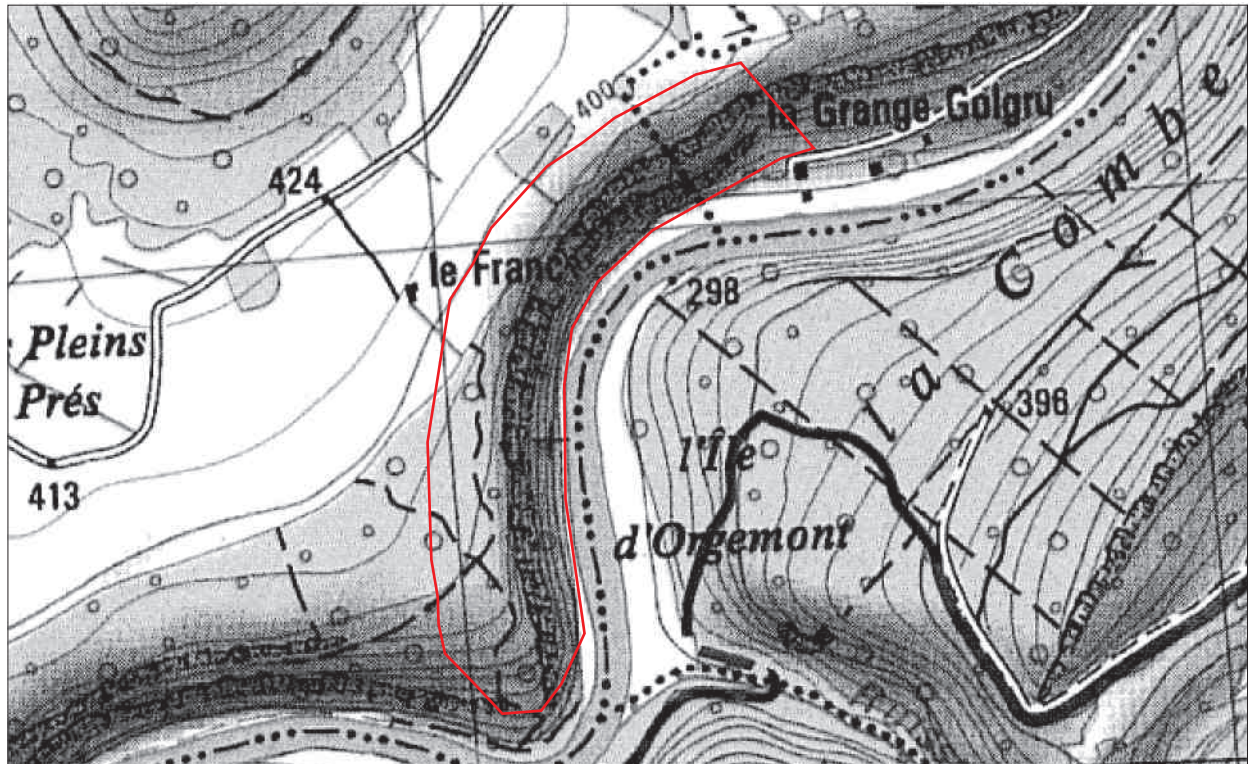


**Arrêté préfectoral 2010/SCID/N°2010 1401 00196 du 14 janvier 2010  
des corniches calcaires**

**Site 61 : Falaises de la Grange Golgru**



© BDPARCELLAIRE-IGN-Paris 2007-CUEF0456 ©  
© DREAL Franche-Comté - 2010



Surface : 15 ha 94  
Communes : Rurey, Cademène

Échelle  
0 100 200 m



— Limite parcelle © IGN-Paris 2008-Scan25  
— Limite APB © DREAL Franche-Comté - 2010

APB



25

39

70

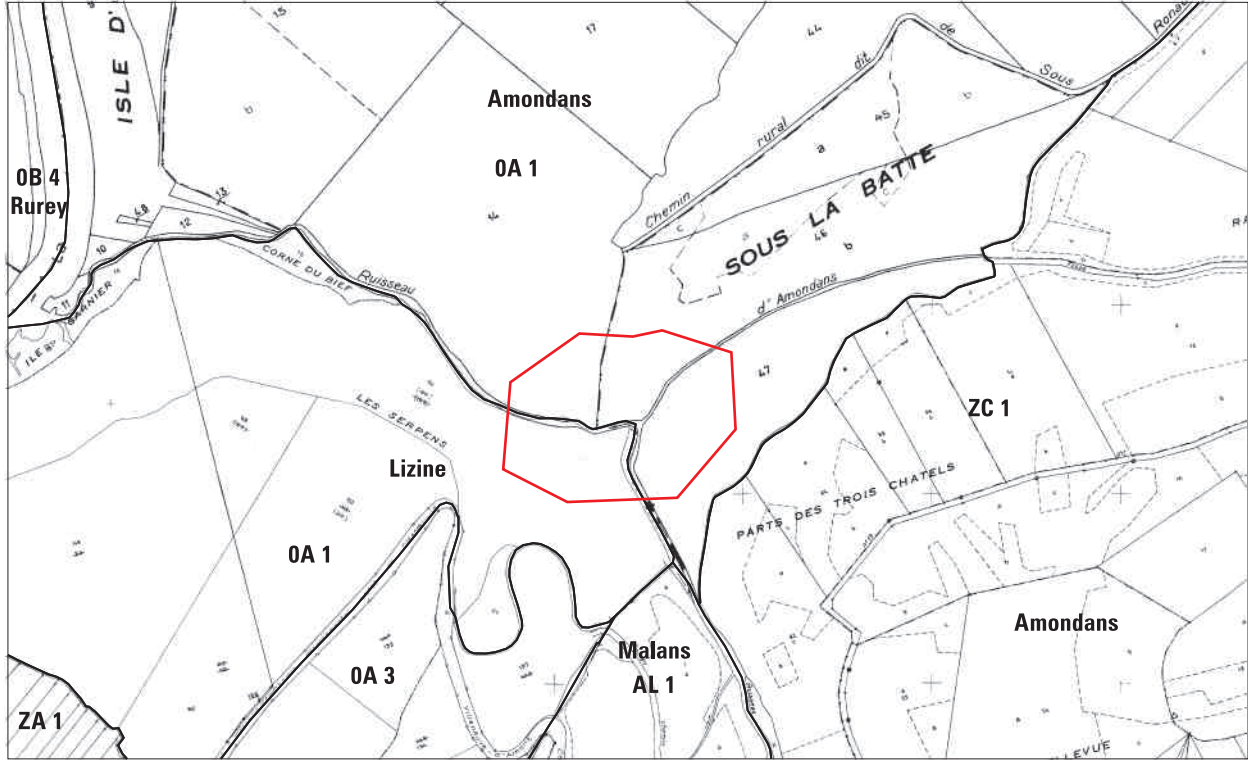
90

Avril 2010

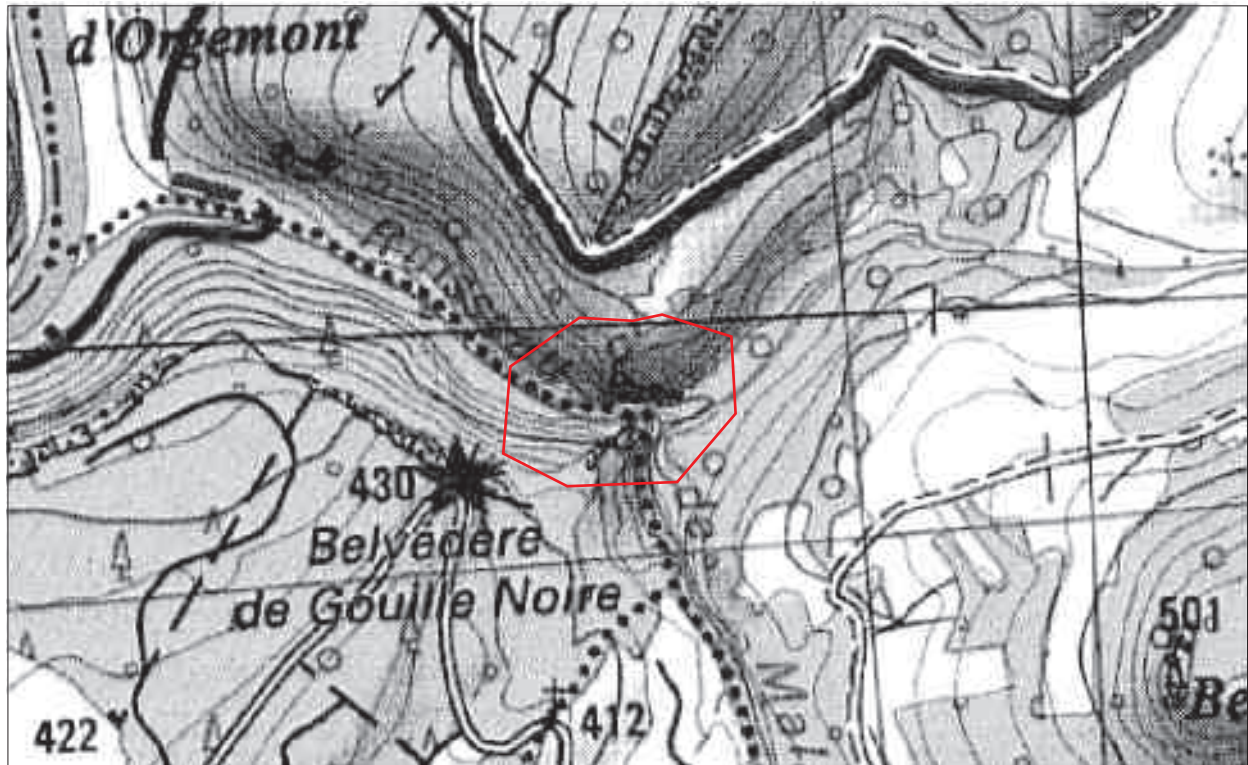


**Arrêté préfectoral 2010/SCID/N°2010 1401 00196 du 14 janvier 2010  
des corniches calcaires**

**Site 62 : La Gouille noire**



© BDPARCELLAIRE-IGN-Paris 2007-CUEF0456 ©  
© DREAL Franche-Comté - 2010



Surface : 3 ha 63  
Communes : Amondans, Lizine

Échelle  
0 100 200 m



— Limite parcelle  
— Limite APB

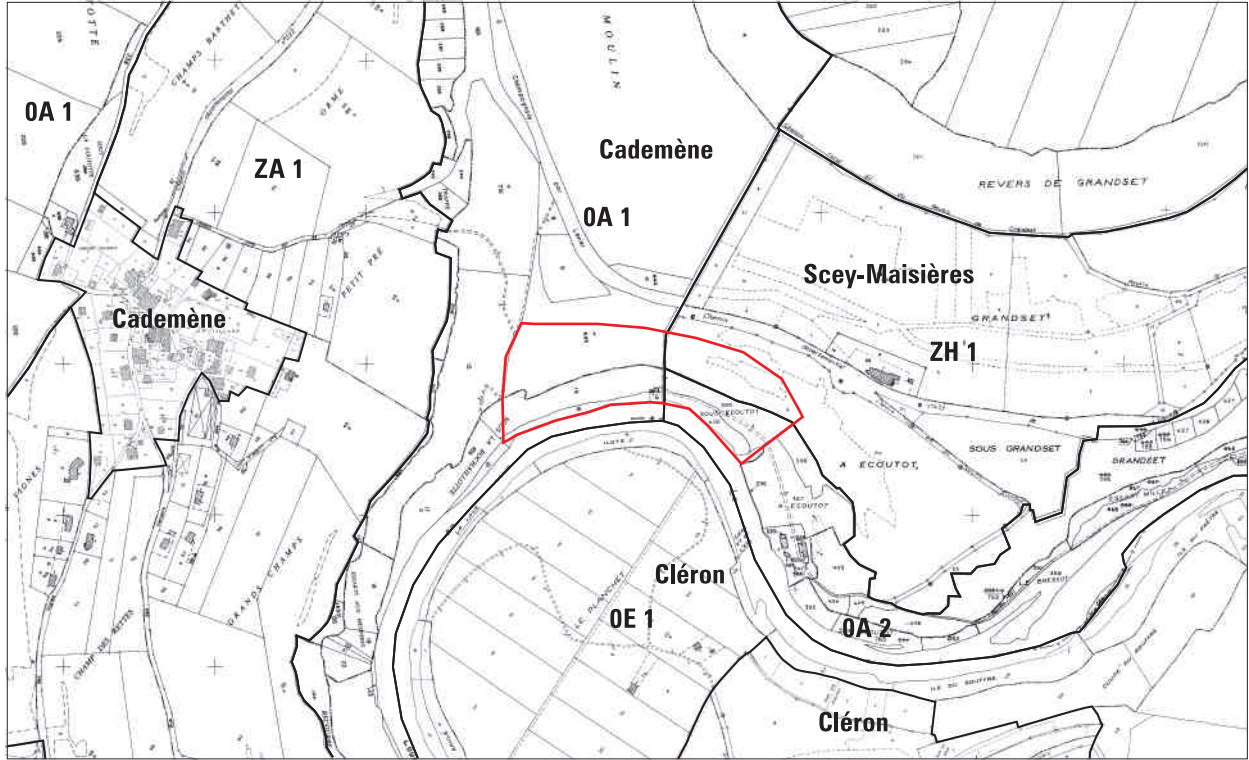
© IGN-Paris 2008-Scan25  
© DREAL Franche-Comté - 2010



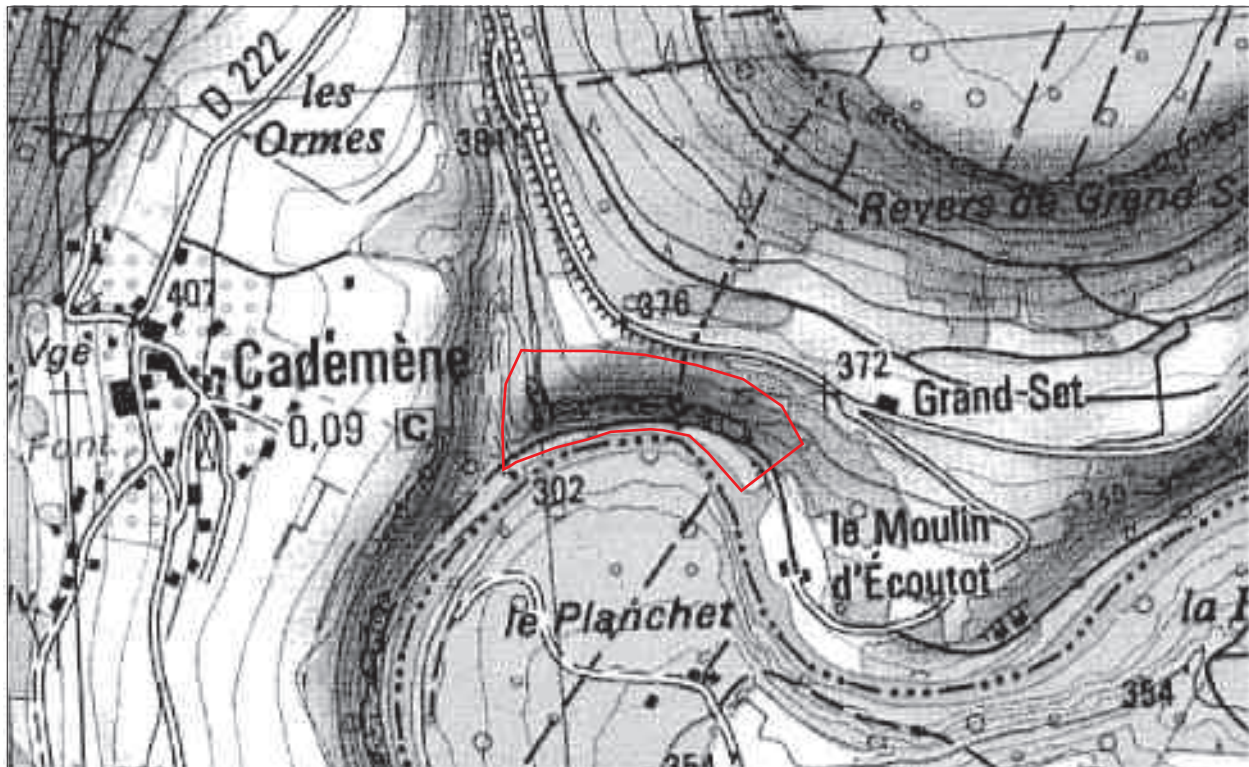


**Arrêté préfectoral 2010/SCID/N°2010 1401 00196 du 14 janvier 2010  
des corniches calcaires**

**Site 63 : Moulin d'Écoutot**



© BDPARCELLAIRE-IGN-Paris 2007-CUEF0456 ©  
© DREAL Franche-Comté - 2010



Surface : 4 ha 32  
Communes : Cademène, Scey-Maisières

Échelle  
0 100 200 m



— Limite parcelle  
— Limite APB

© IGN-Paris 2008-Scan25  
© DREAL Franche-Comté - 2010

APB  
25  
39  
70  
90



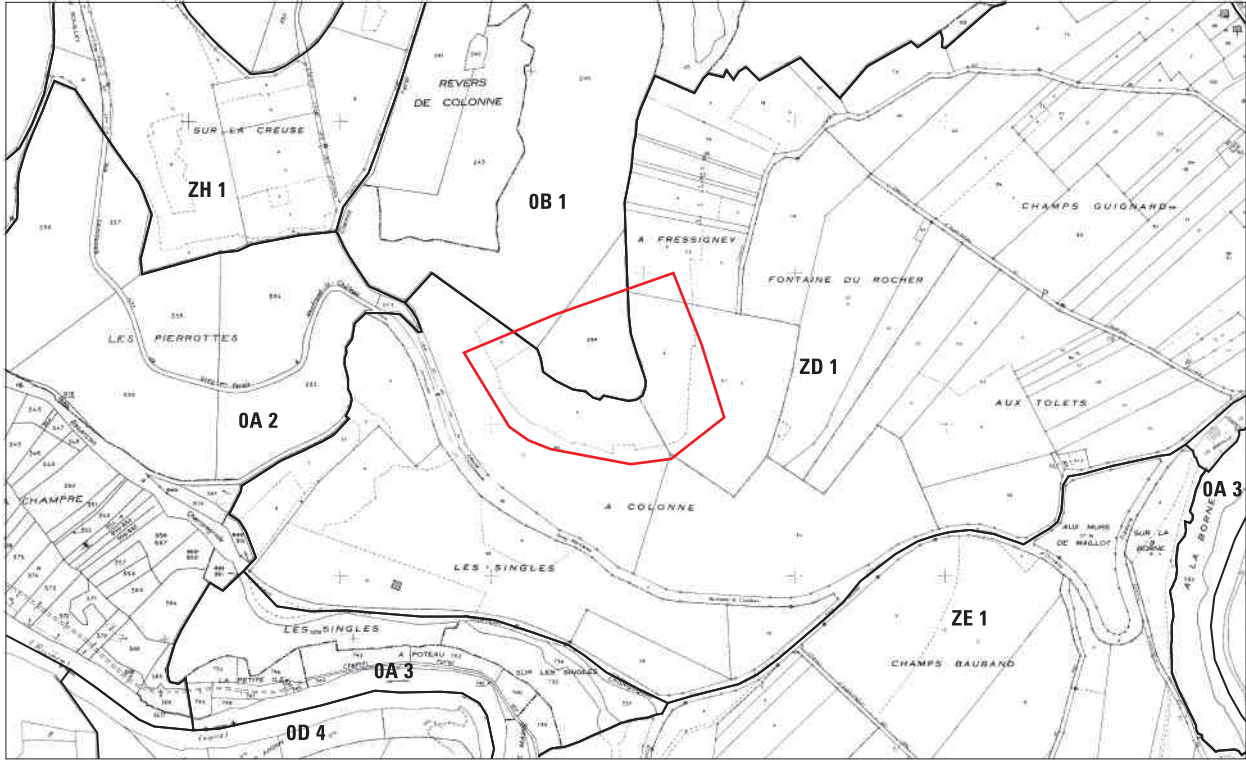
Direction régionale  
de l'Environnement,  
de l'Aménagement  
et du Logement  
FRANCHE-COMTÉ

Avril 2010

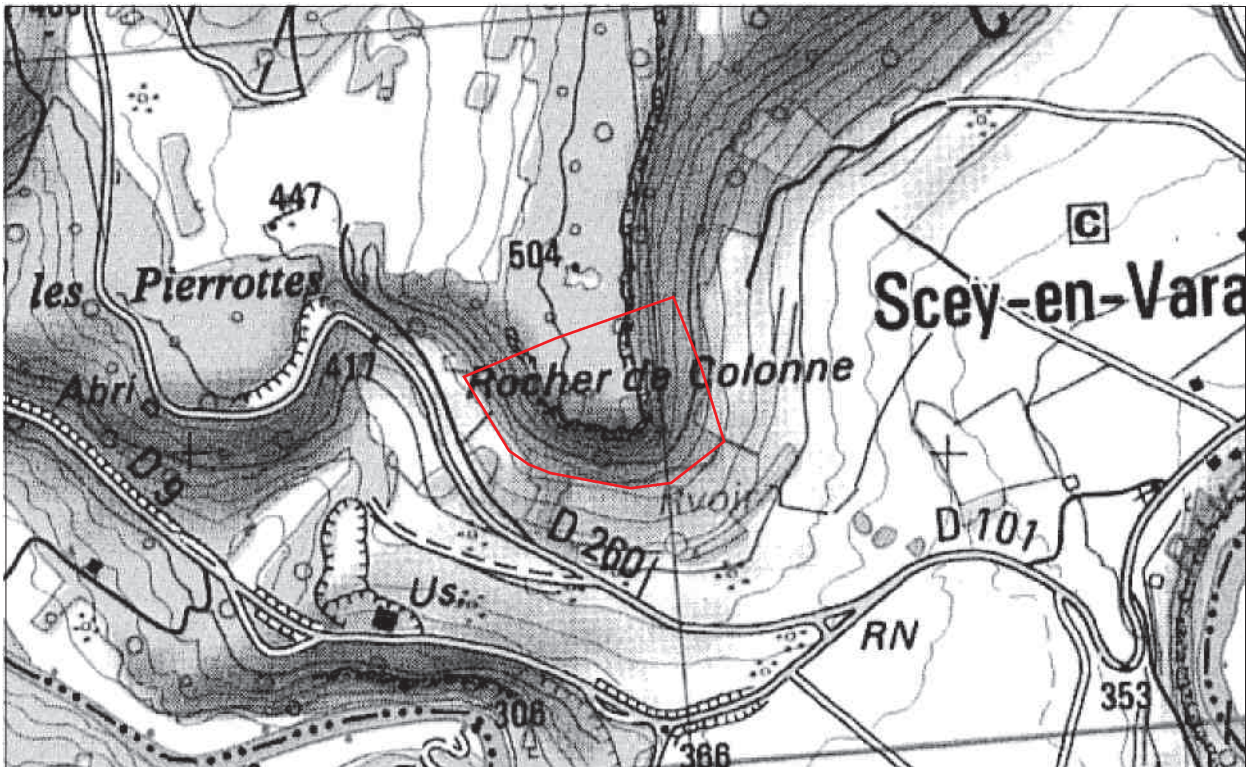


**Arrêté préfectoral 2010/SCID/N°2010 1401 00196 du 14 janvier 2010  
des corniches calcaires**

**Site 64 : Rocher de Colonne**



© BDPARCELLAIRE-IGN-Paris 2007-CUEF0456 ©  
© DREAL Franche-Comté - 2010



Surface : 5 ha 57  
Communes : Scey-Maisières

Échelle  
0 100 200 m



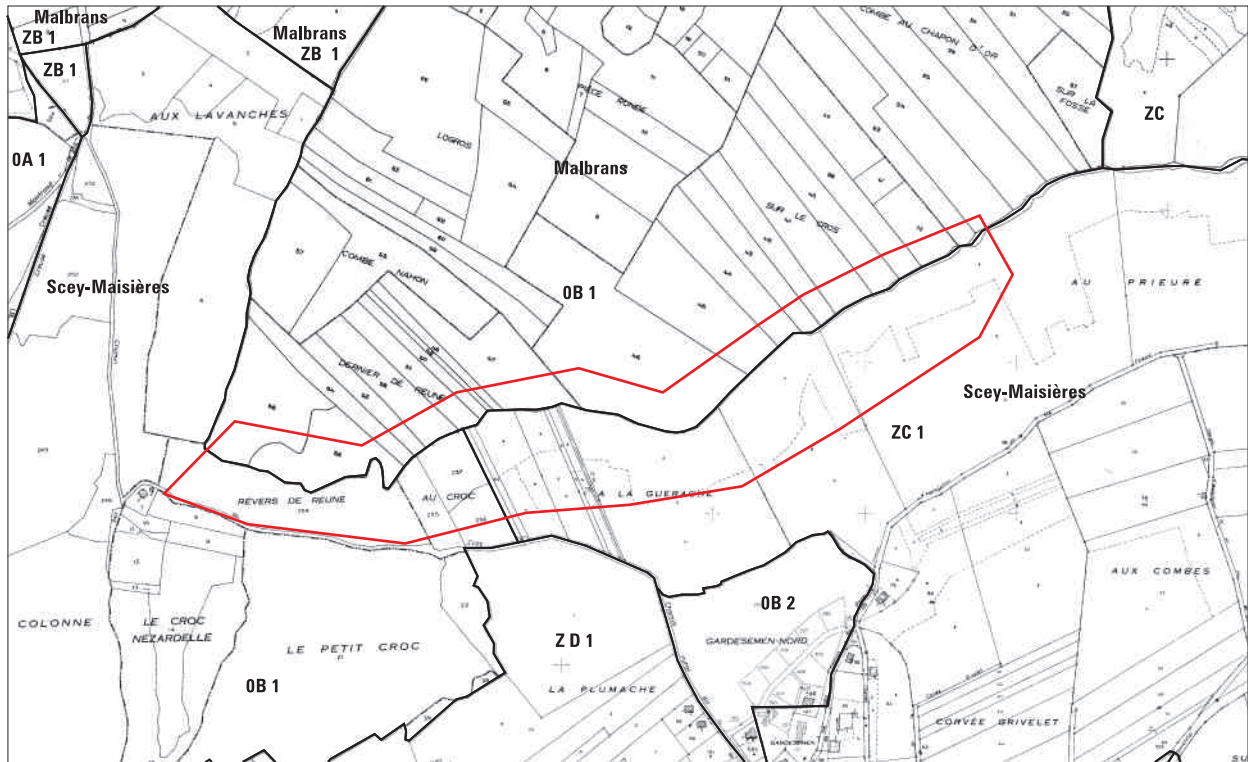
— Limite parcelle © IGN-Paris 2008-Scan25  
— Limite APB © DREAL Franche-Comté - 2010



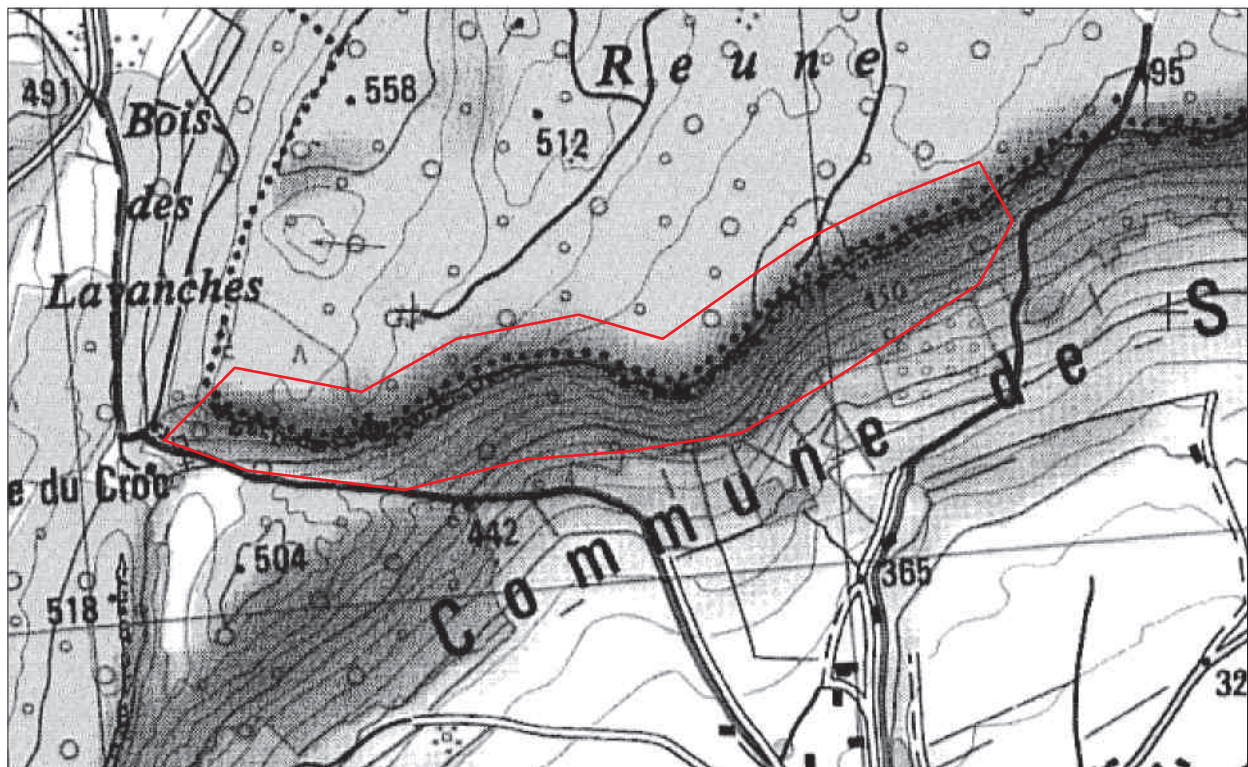


**Arrêté préfectoral 2010/SCID/N°2010 1401 00196 du 14 janvier 2010  
des corniches calcaires**

**Site 65 : Reune**



© BDPARCELLAIRE-IGN-Paris 2007-CUEF0456 ©  
© DREAL Franche-Comté - 2010



Surface : 17 ha 64  
Communes : Scey-Maisières, Malbrans



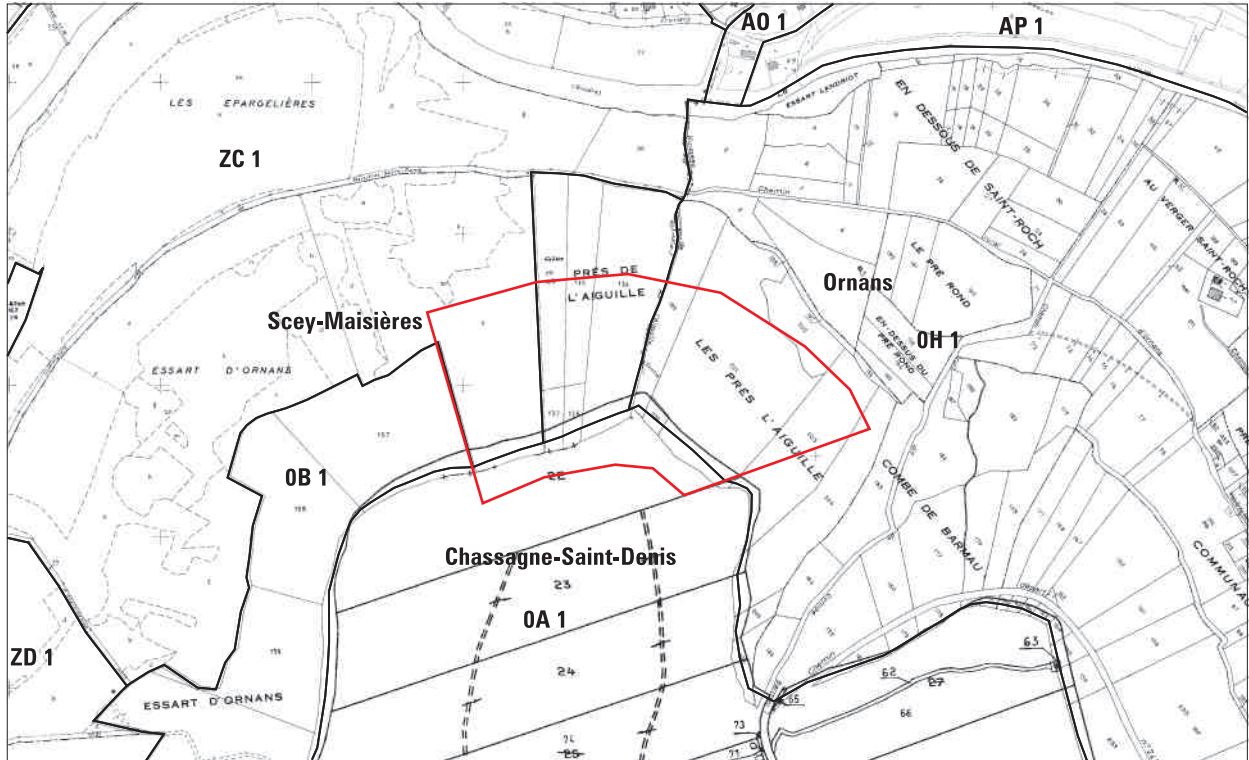
— Limite parcelle © IGN-Paris 2008-Scan25  
— Limite APB © DREAL Franche-Comté - 2010

APB  
25  
39  
70  
90

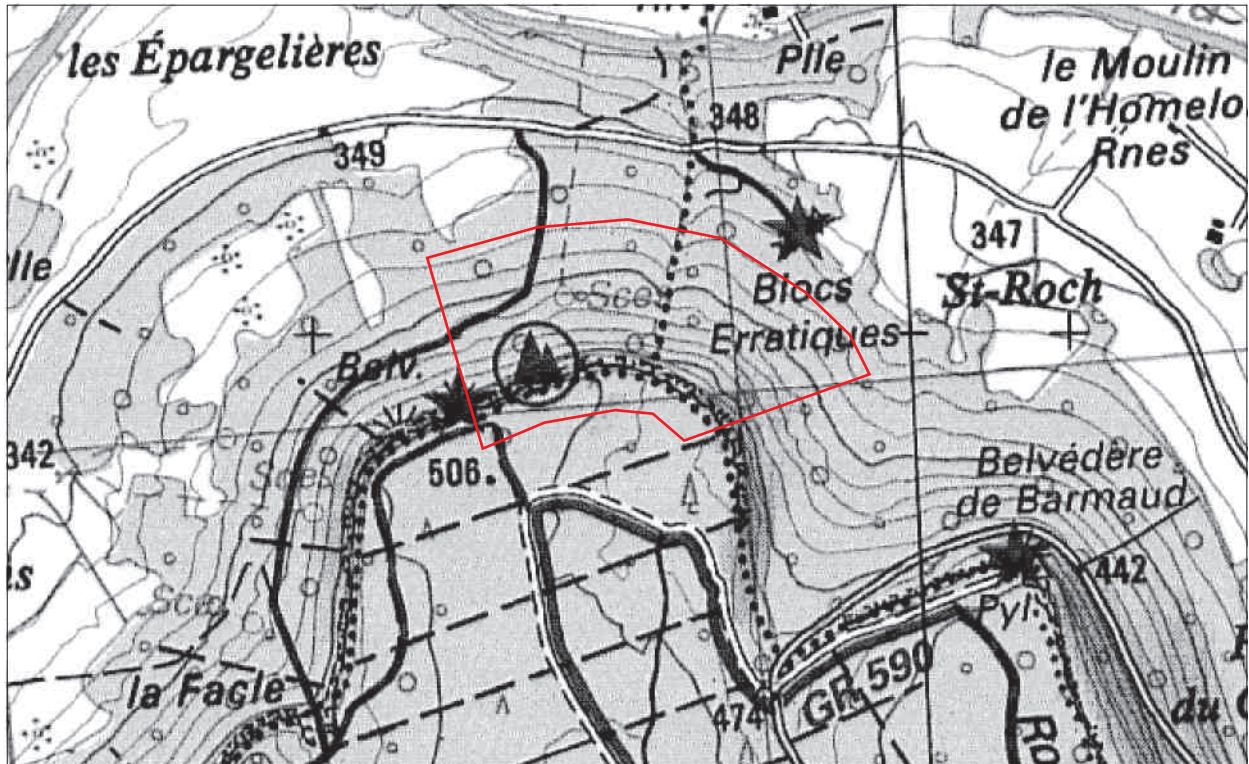


**Arrêté préfectoral 2010/SCID/N°2010 1401 00196 du 14 janvier 2010  
des corniches calcaires**

**Site 66 : Grand Barmaud**



© BDPARCELLAIRE-IGN-Paris 2007-CUEF0456 ©  
© DREAL Franche-Comté - 2010



Surface : 12 ha 04  
Communes : Ornans, Scey-Maisières

Échelle  
0 100 200 m



— Limite parcelle  
— Limite APB

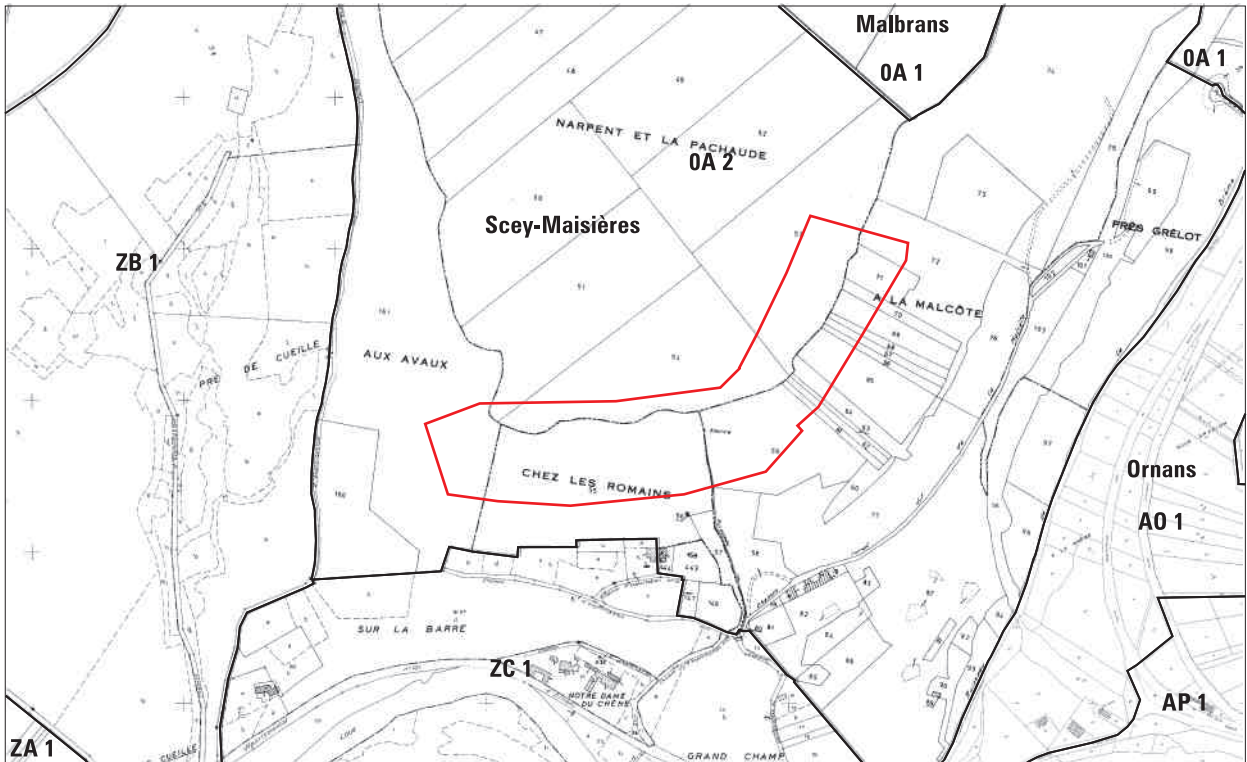
© IGN-Paris 2008-Scan25  
© DREAL Franche-Comté - 2010



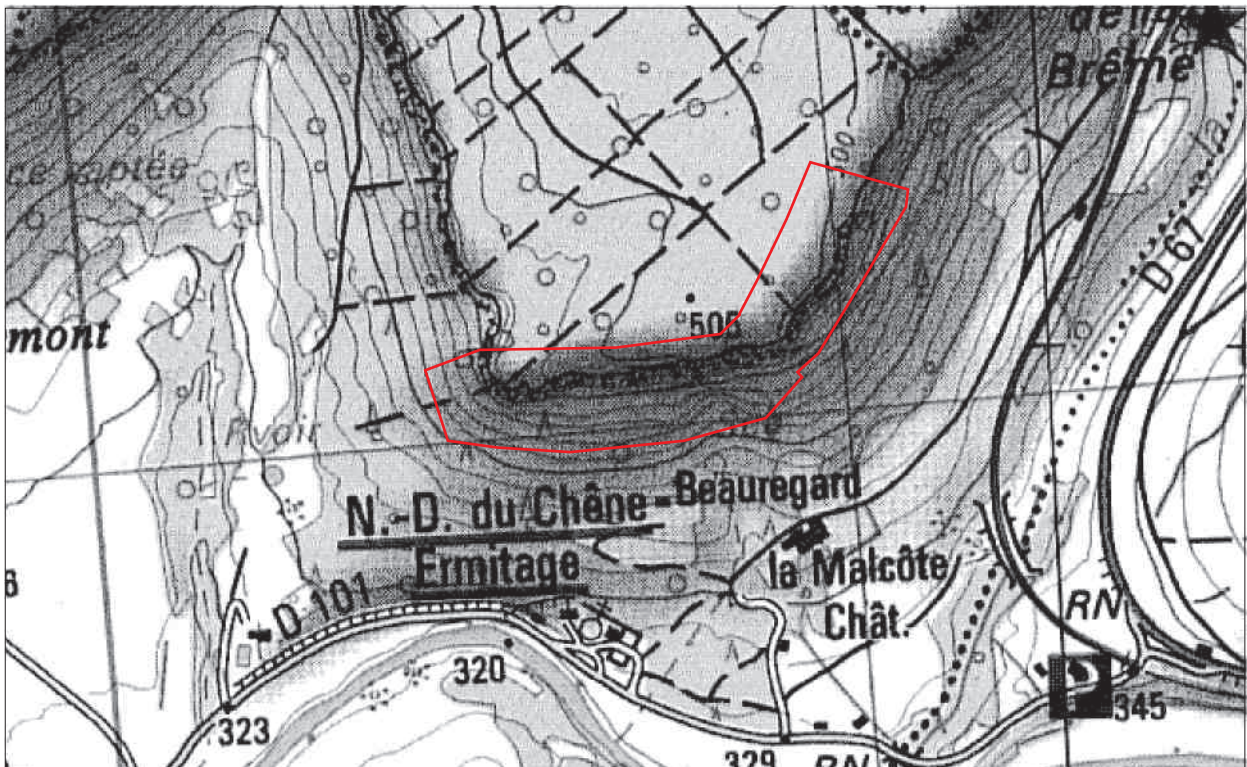


**Arrêté préfectoral 2010/SCID/N°2010 1401 00196 du 14 janvier 2010  
des corniches calcaires**

**Site 67 : Falaises du Bois de Narpent**



© BDPARCELLAIRE-IGN-Paris 2007-CUEF0456 ®  
© DREAL Franche-Comté - 2010



Surface : 9 ha 08  
Communes : Sceaux-Maisières



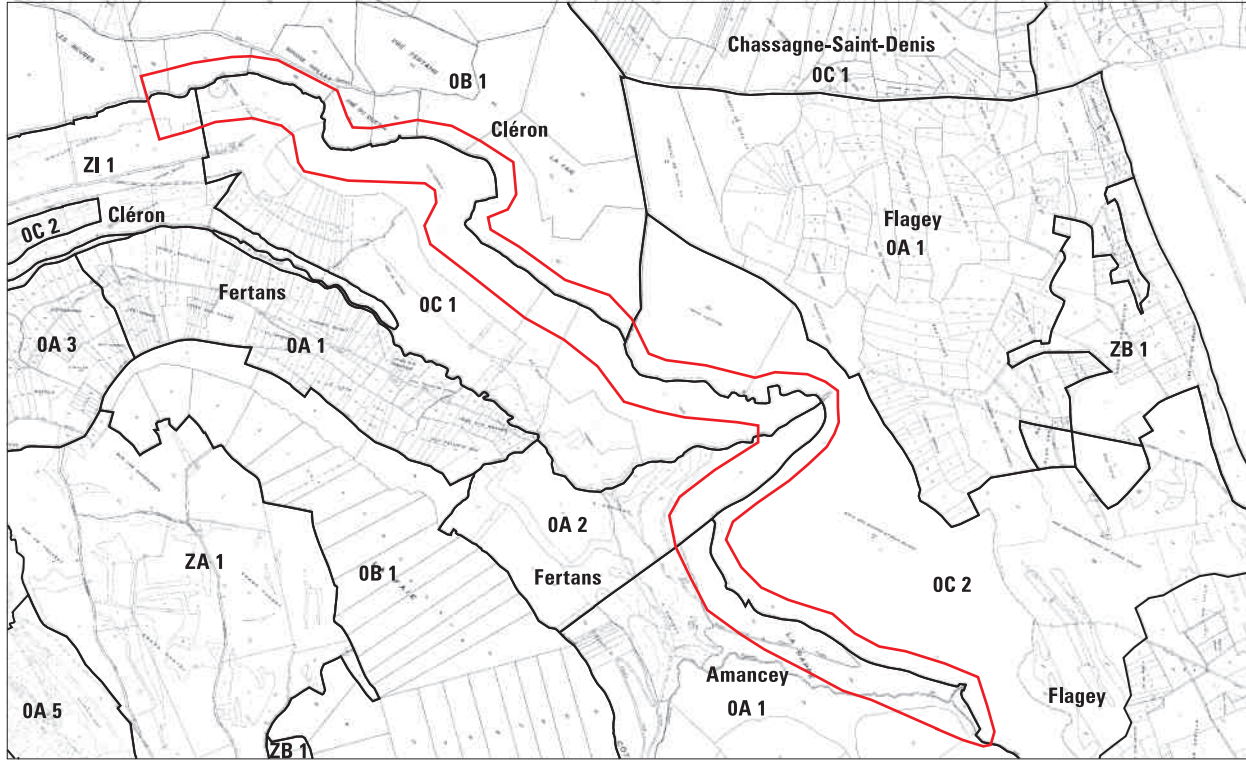
— Limite parcelle © IGN-Paris 2008-Scan25  
— Limite APB © DREAL Franche-Comté - 2010

APB  
25  
39  
70  
90

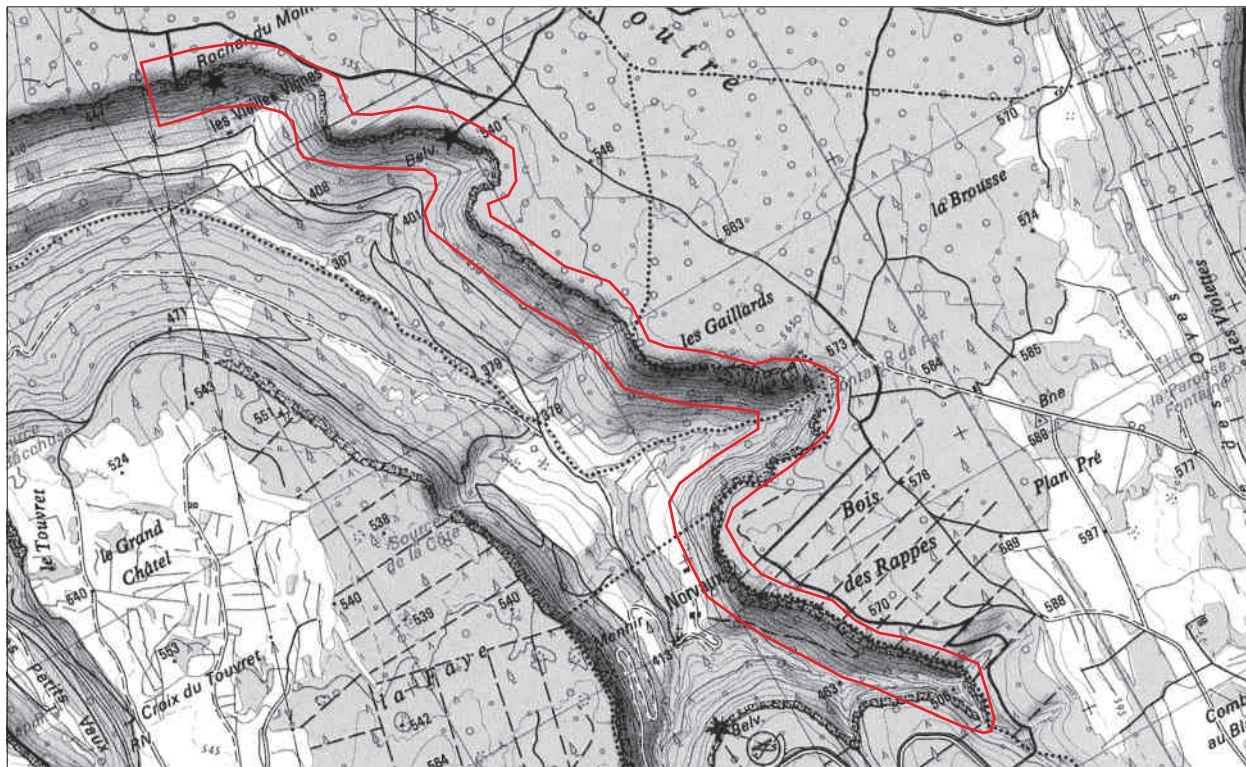


**Arrêté préfectoral 2010/SCID/N°2010 1401 00196 du 14 janvier 2010  
des corniches calcaires**

**Site 68 : Reculée de Norvaux**



© BDPARCELLAIRE-IGN-Paris 2007-CUEF0456 ©  
© DREAL Franche-Comté - 2010



Surface : 84 ha 81  
Communes : Cléron, Amancey, Fertans, Flagey

Échelle  
0 100 200 300 400 500 m



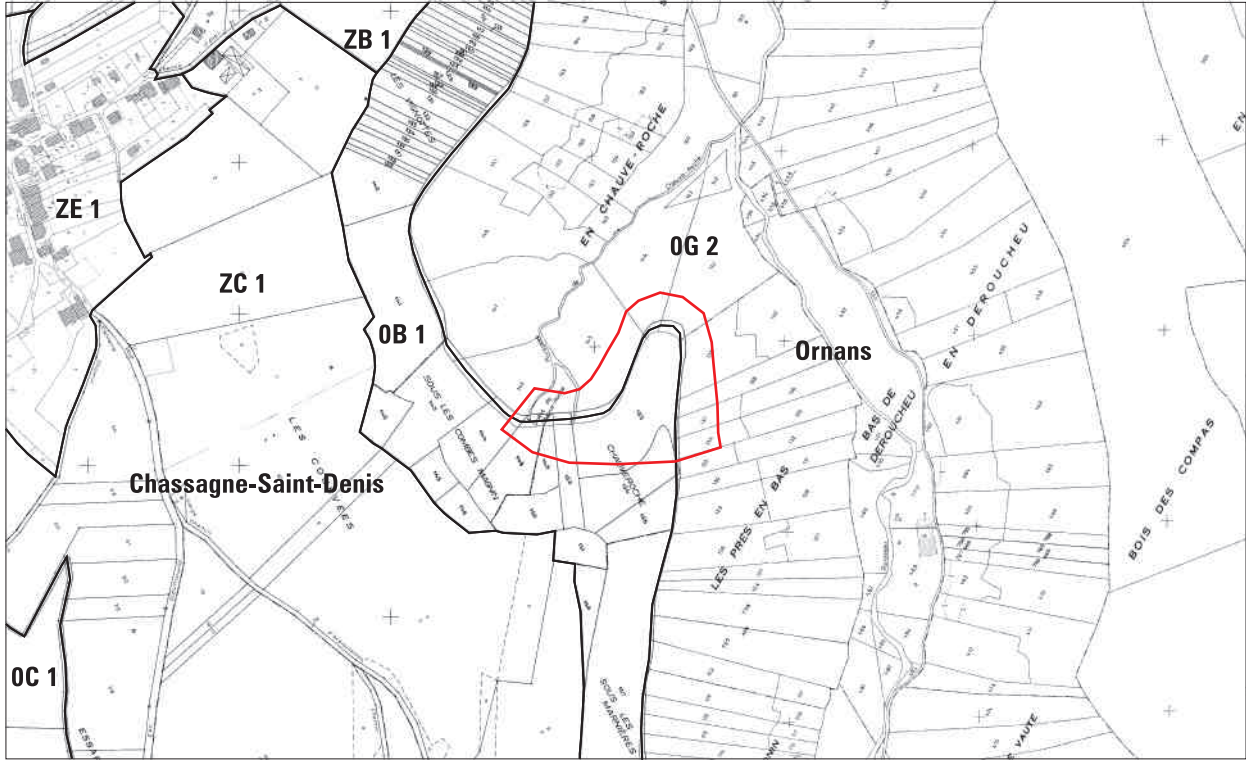
— Limite parcelle  
— Limite APB

© IGN-Paris 2008-Scan25  
© DREAL Franche-Comté - 2010

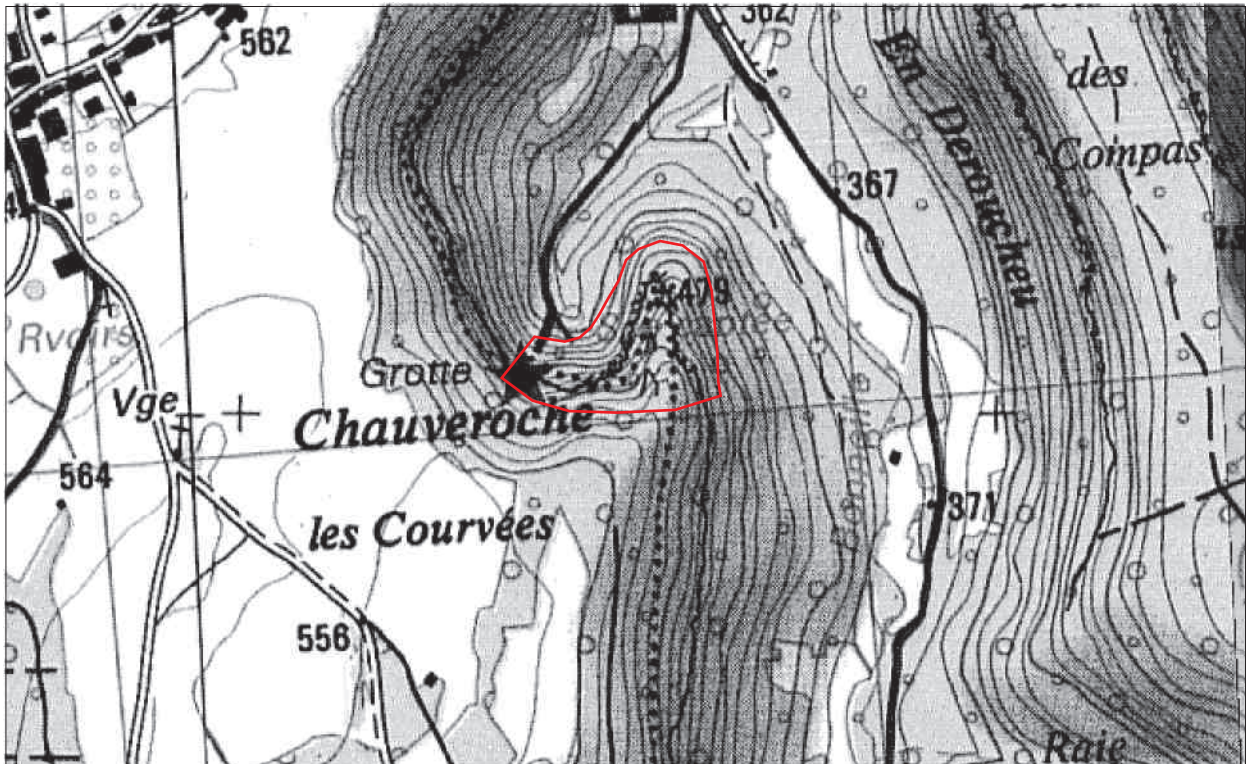


**Arrêté préfectoral 2010/SCID/N°2010 1401 00196 du 14 janvier 2010  
des corniches calcaires**

**Site 69 : Chauveroché**



© BDPARCELLAIRE-IGN-Paris 2007-CUEF0456 ©  
© DREAL Franche-Comté - 2010



Surface : 4 ha 02  
Communes : Chassagne-St-Denis, Ormans

Échelle  
0 100 200 m



— Limite parcelle © IGN-Paris 2008-Scan25  
— Limite APB © DREAL Franche-Comté - 2010



Direction régionale  
de l'Environnement,  
de l'Aménagement  
et du Logement  
FRANCHE-COMTÉ

APB

25

39

70

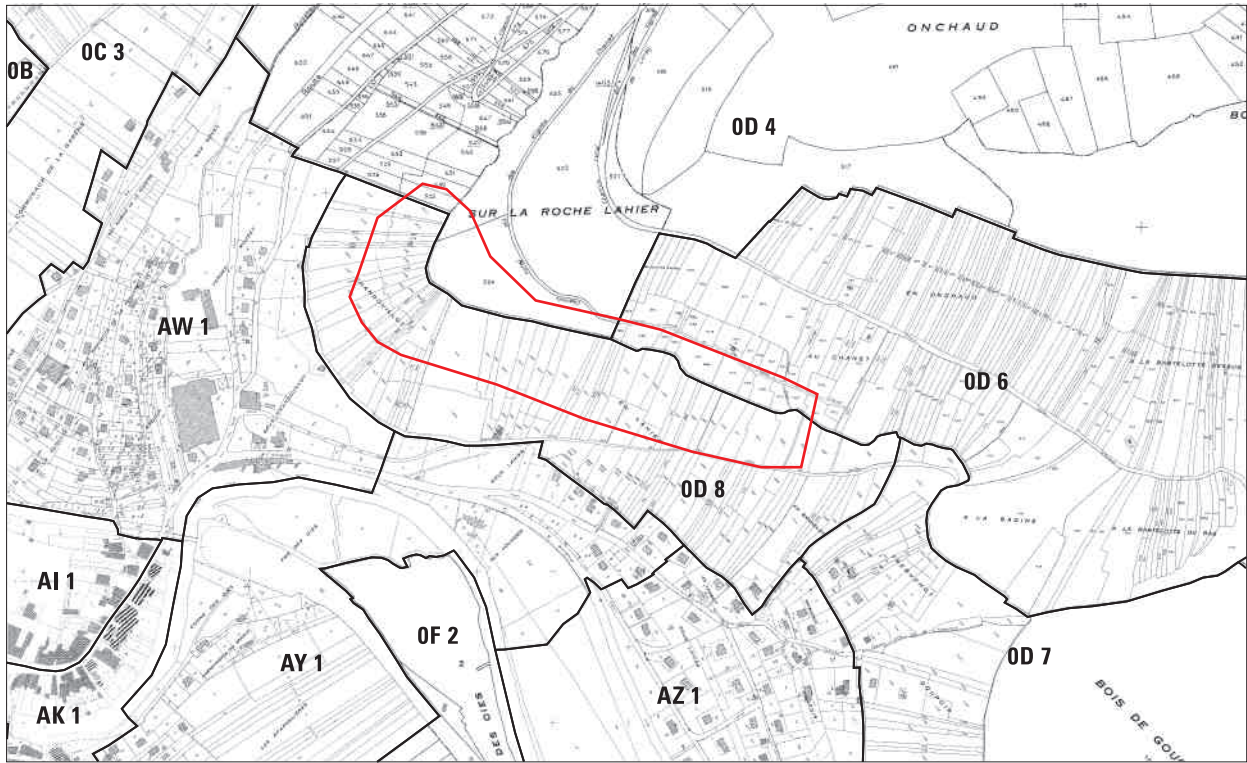
90

Avril 2010

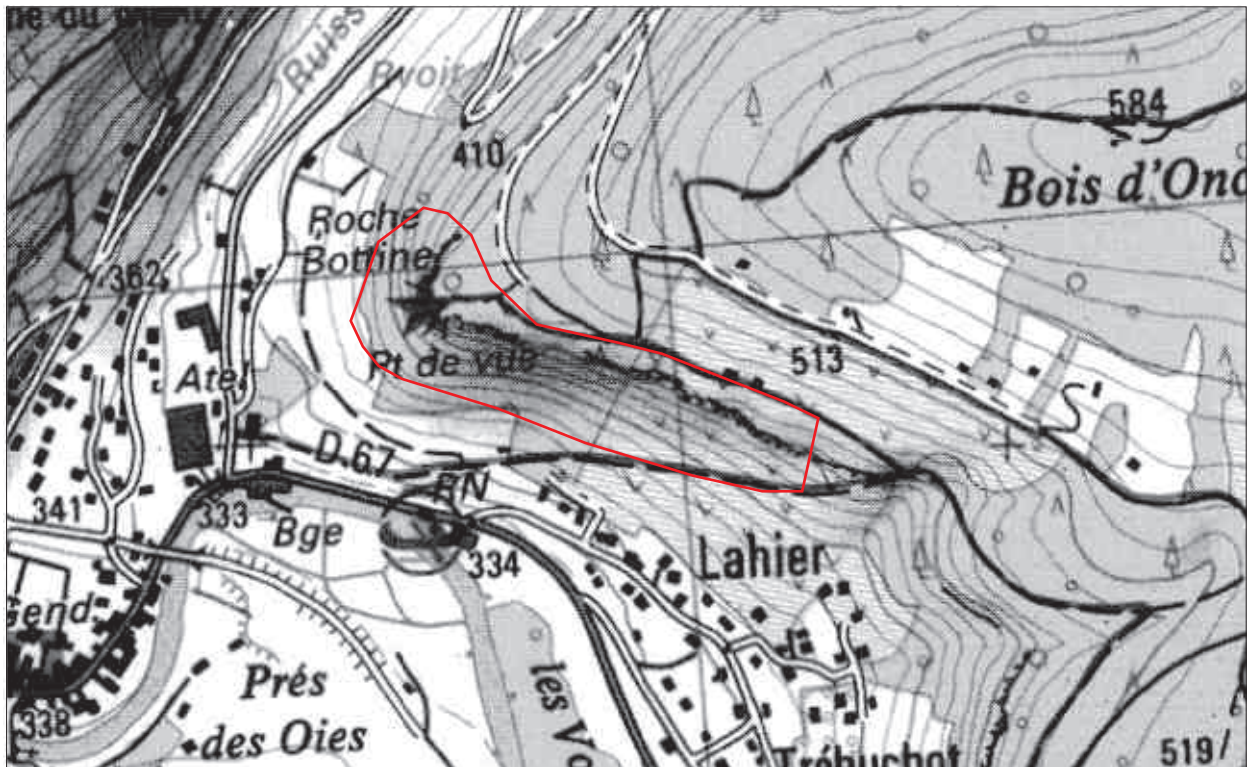


**Arrêté préfectoral 2010/SCID/N°2010 1401 00196 du 14 janvier 2010  
des corniches calcaires**

**Site 70 : Roche Bottine**



© BDPARCELLAIRE-IGN-Paris 2007-CUEF0456 ©  
© DREAL Franche-Comté - 2010



Surface : 9 ha 35  
Communes : Ormans



— Limite parcelle  
— Limite APB

© IGN-Paris 2008-Scan25  
© DREAL Franche-Comté - 2010

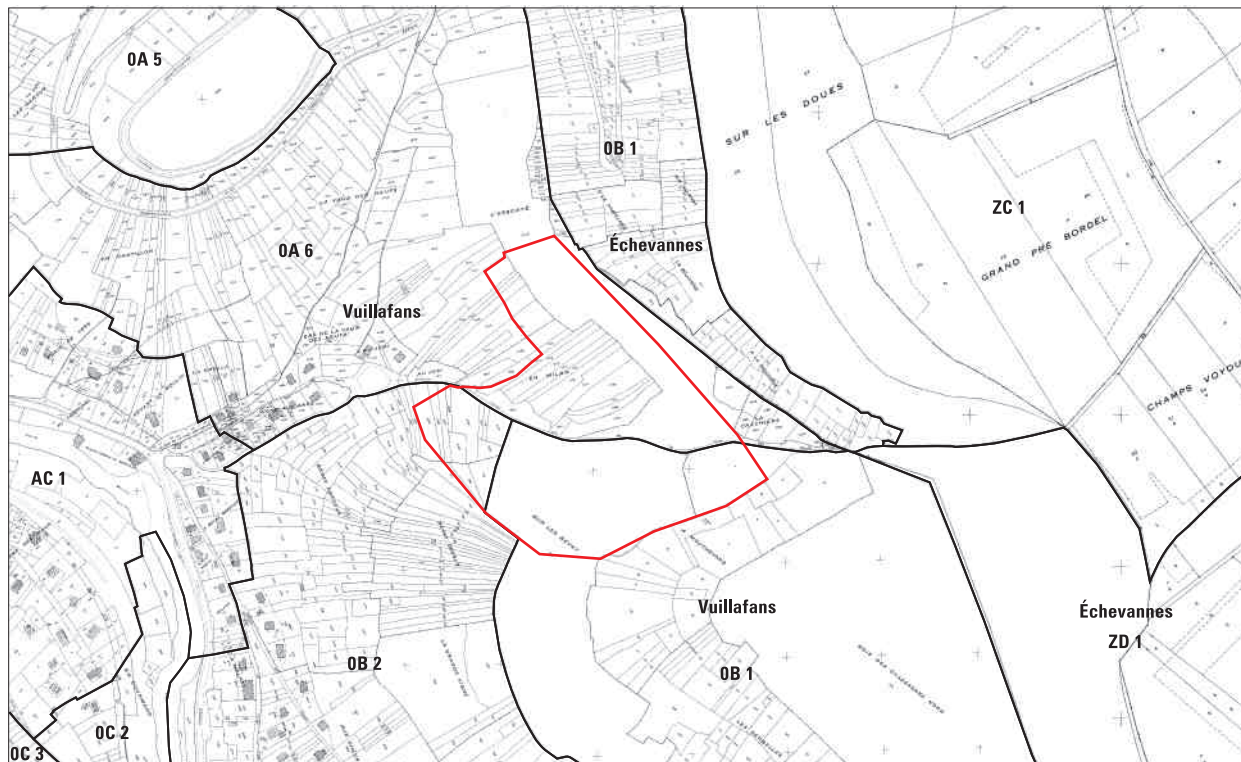


Direction régionale  
de l'Environnement,  
de l'Aménagement  
et du Logement  
FRANCHE-COMTÉ

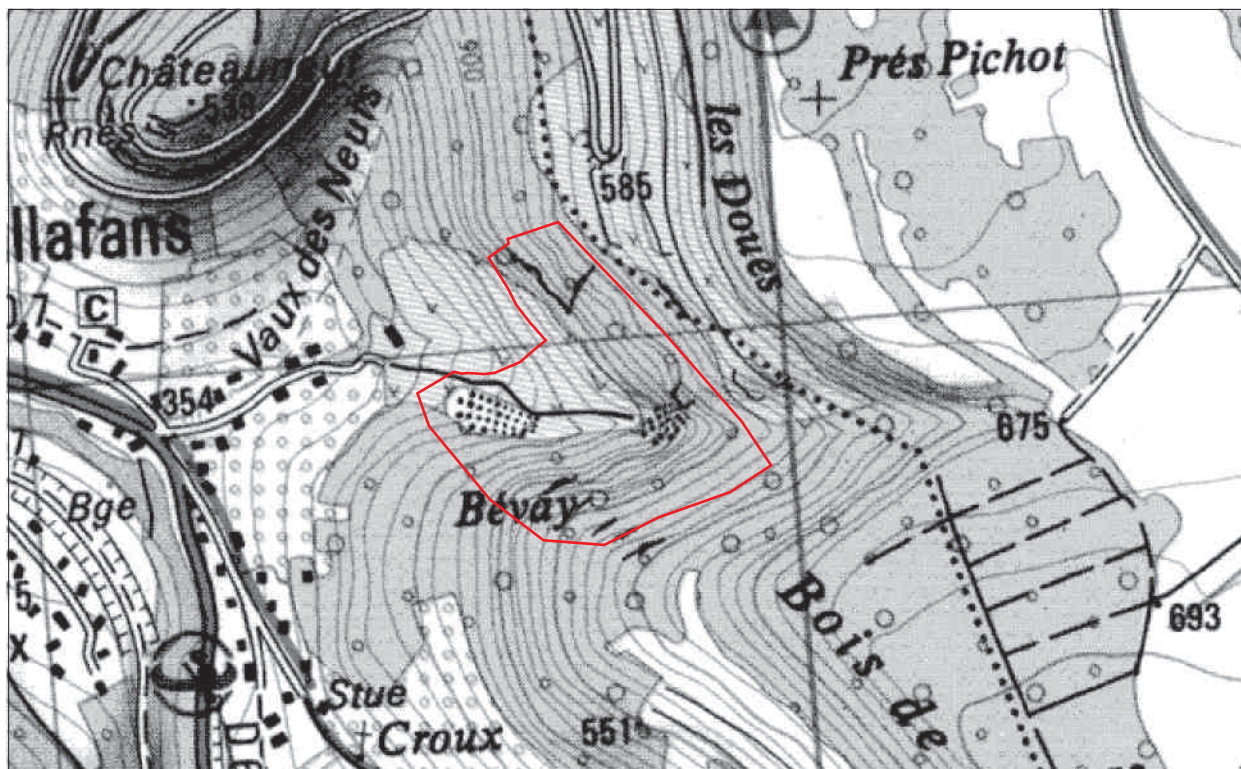


**Arrêté préfectoral 2010/SCID/N°2010 1401 00196 du 14 janvier 2010  
des corniches calcaires**

**Site 71 : Bevay**



© BDPARCELLAIRE-IGN-Paris 2007-CUEF0456 ©  
© DREAL Franche-Comté - 2010



Surface : 10 ha 49  
Communes : Vuillafans

Échelle  
0 100 200 m



— Limite parcelle  
— Limite APB

© IGN-Paris 2008-Scan25  
© DREAL Franche-Comté - 2010

APB

25

39

70

90

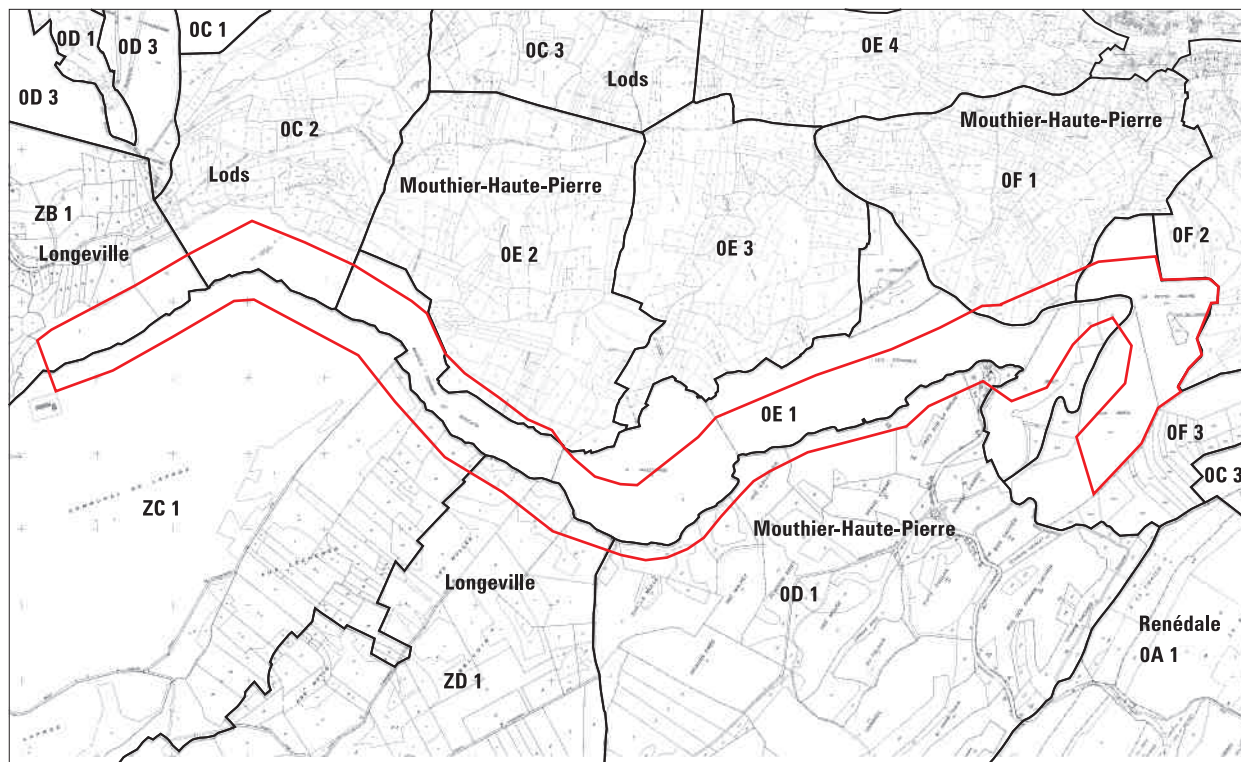
Avril 2010



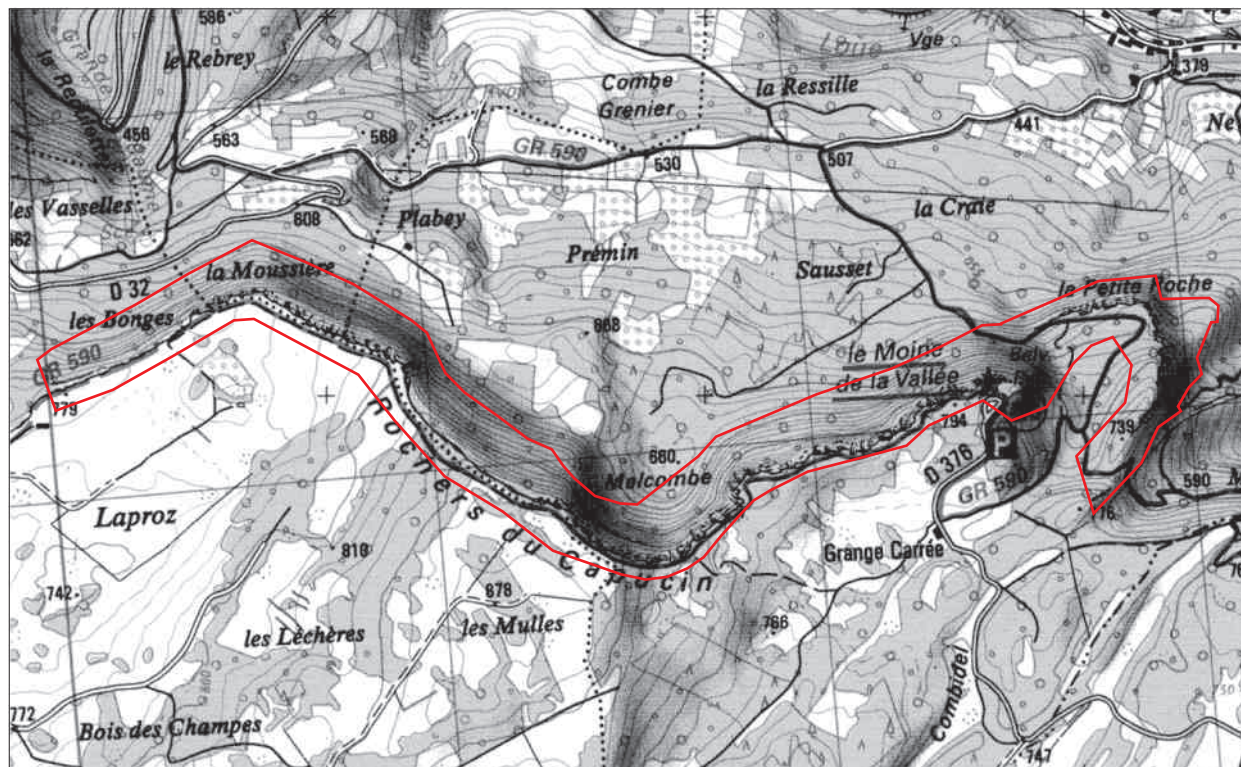


**Arrêté préfectoral 2010/SCID/N°2010 1401 00196 du 14 janvier 2010  
des corniches calcaires**

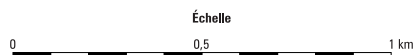
**Site 72 : Rochers du capucin**



© BDPARCELLAIRE-IGN-Paris 2007-CUEF0456 ©  
© DREAL Franche-Comté - 2010



Surface : 72 ha 76  
Communes : Mouthier-Haute-pierre,  
Longeville, Lods



— Limite parcelle  
— Limite APB

© IGN-Paris 2008-Scan25  
© DREAL Franche-Comté - 2010

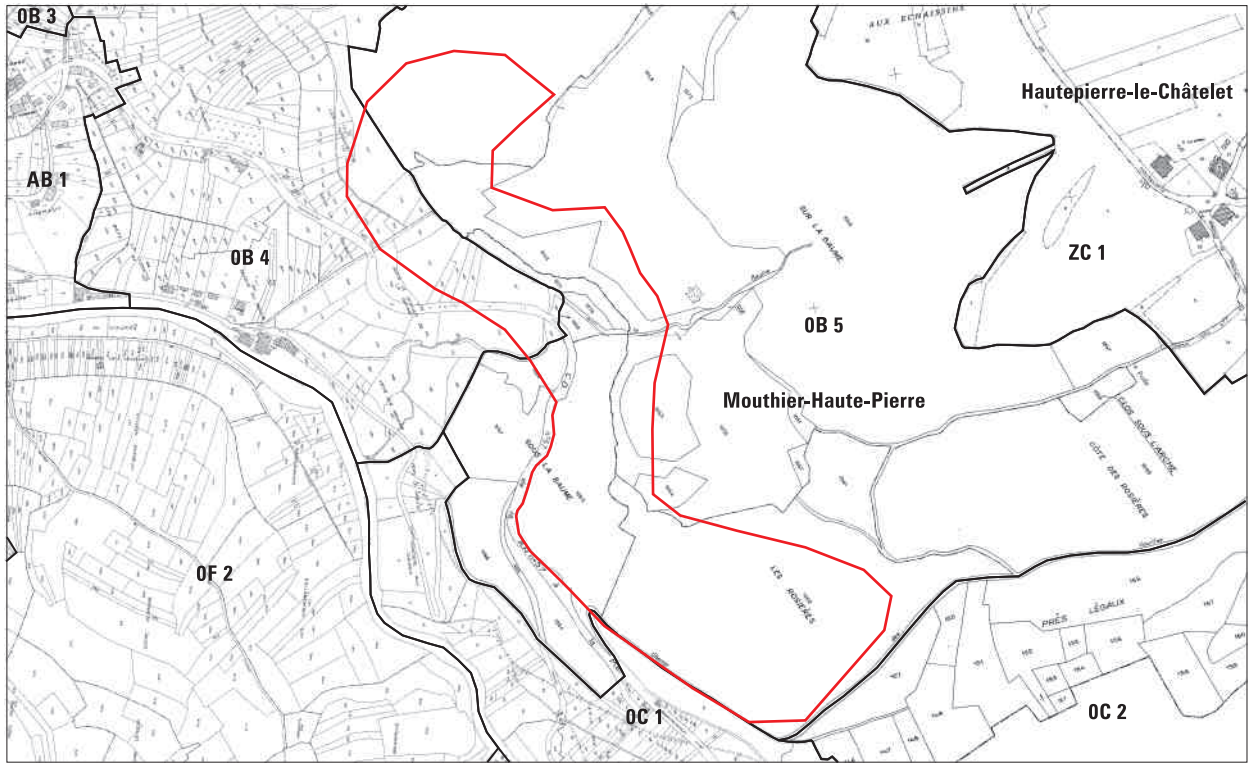
Avril 2010





**Arrêté préfectoral 2010/SCID/N°2010 1401 00196 du 14 janvier 2010  
des corniches calcaires**

**Site 73 : Falaise de la Baume**



© BDPARCELLAIRE-IGN-Paris 2007-CUEF0456 ©  
© DREAL Franche-Comté - 2010



Surface : 21 ha 02  
Communes : Mouthier-Haute-pierre

Échelle  
0 100 200 m



— Limite parcelle © IGN-Paris 2008-Scan25  
© DREAL Franche-Comté - 2010  
— Limite APB

APB

25

39

70

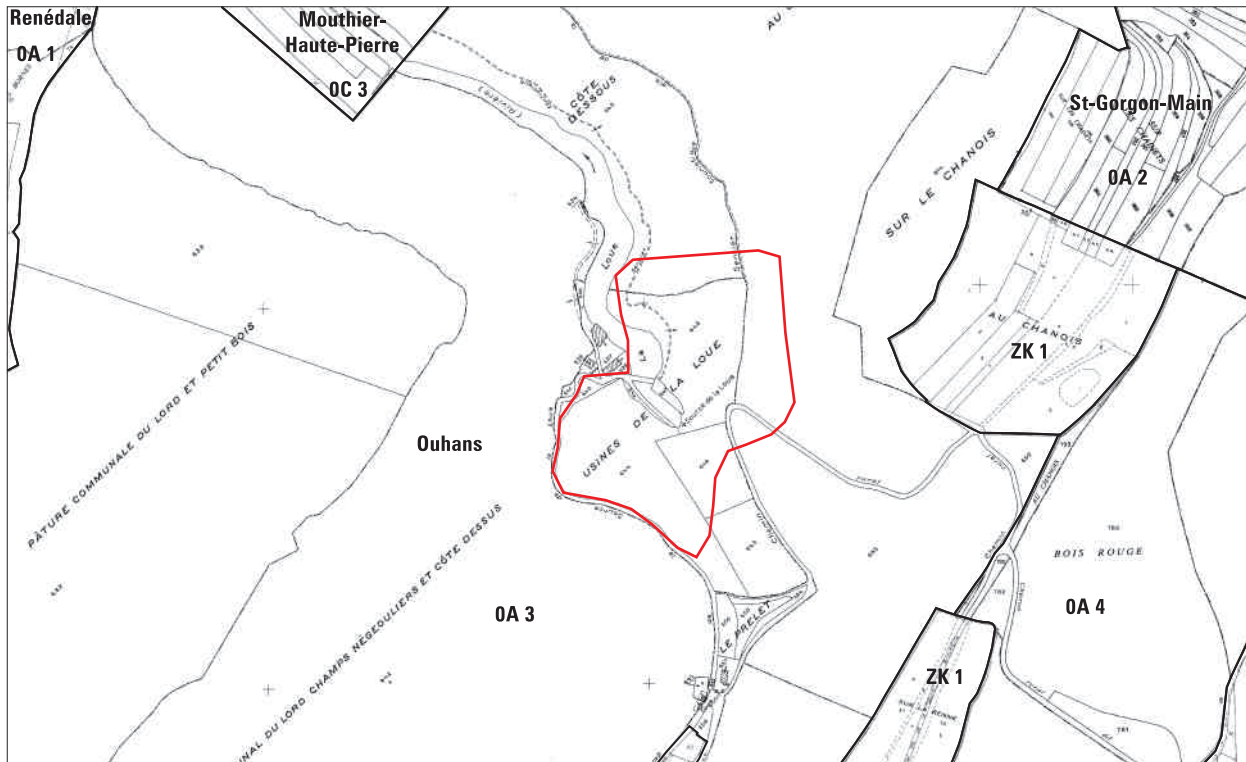
90

Avril 2010

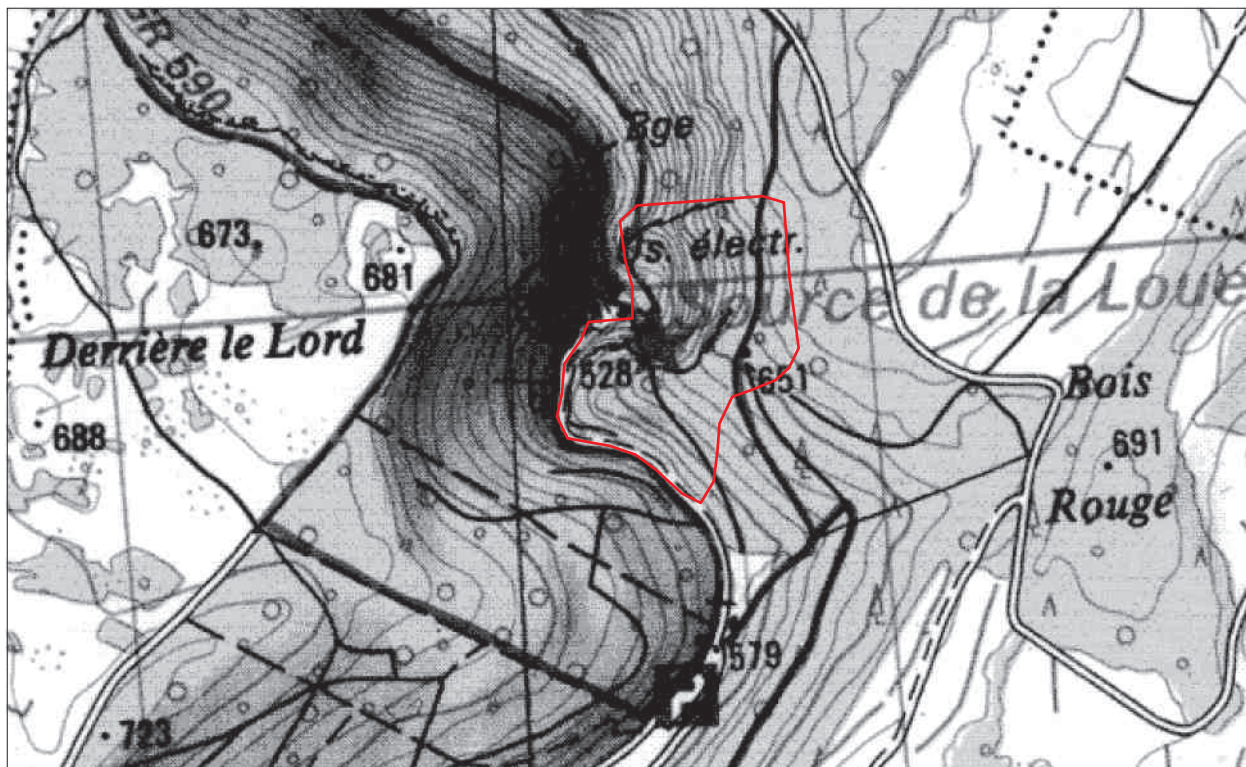


Arrêté préfectoral 2010/SCID/N°2010 1401 00196 du 14 janvier 2010  
des corniches calcaires

Site 74 : Source de la Loue



© BDPARCELLAIRE-IGN-Paris 2007-CUEF0456 ©  
© DREAL Franche-Comté - 2010



Surface : 8 ha 10  
Communes : Ouhans

Échelle  
0 100 200 m



— Limite parcelle  
— Limite APB

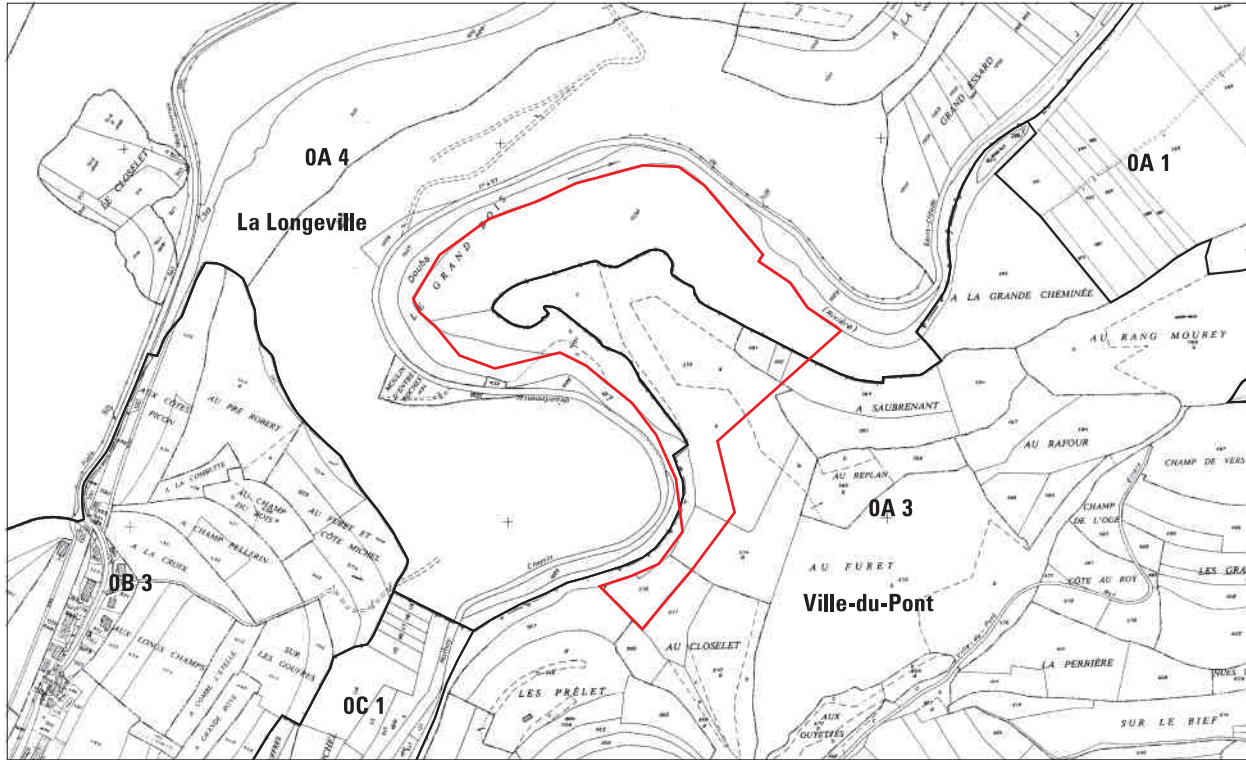
© IGN-Paris 2008-Scan25  
© DREAL Franche-Comté - 2010



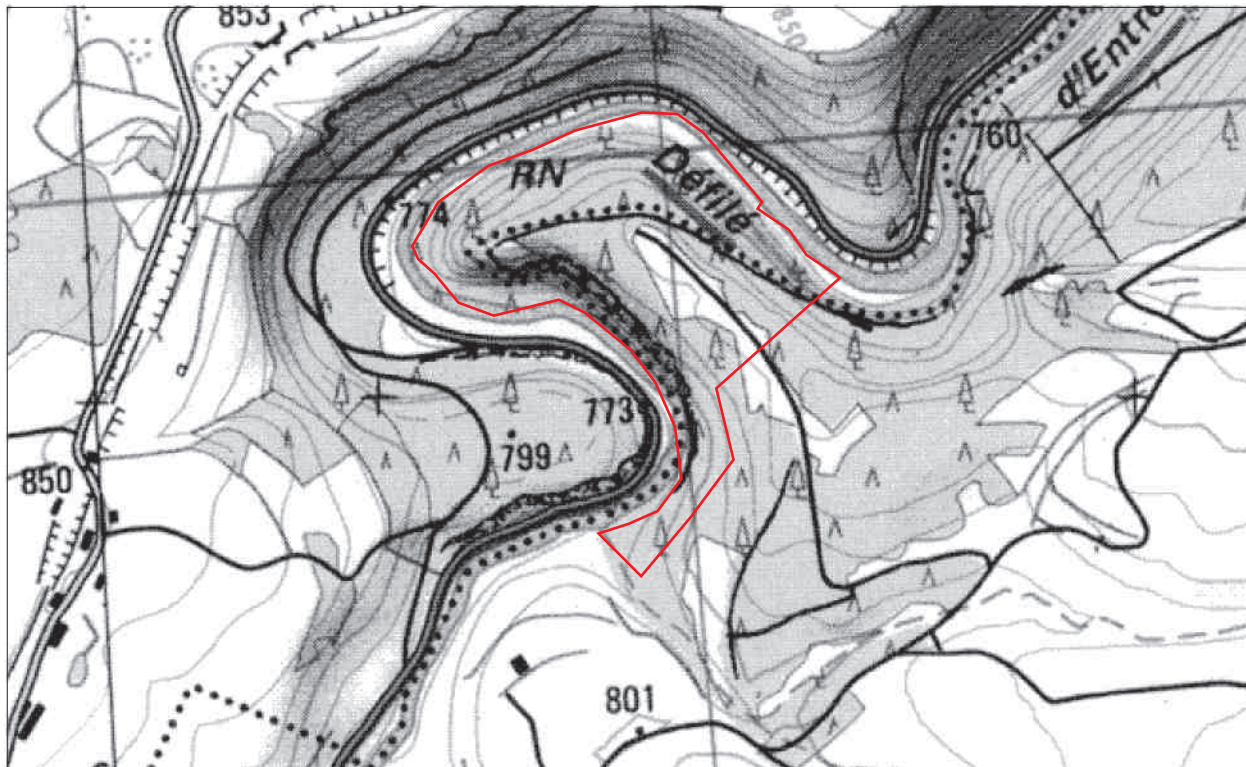


**Arrêté préfectoral 2010/SCID/N°2010 1401 00196 du 14 janvier 2010  
des corniches calcaires**

**Site 75 : Défilé d'Entre Roches**



© BDPARCELLAIRE-IGN-Paris 2007-CUEF0456 ©  
© DREAL Franche-Comté - 2010



Surface : 13 ha 52  
Communes : La Longeville, Ville-du-Pont

Échelle  
0 100 200 m



— Limite parcelle  
— Limite APB

© IGN-Paris 2008-Scan25  
© DREAL Franche-Comté - 2010

APB



25

39

70

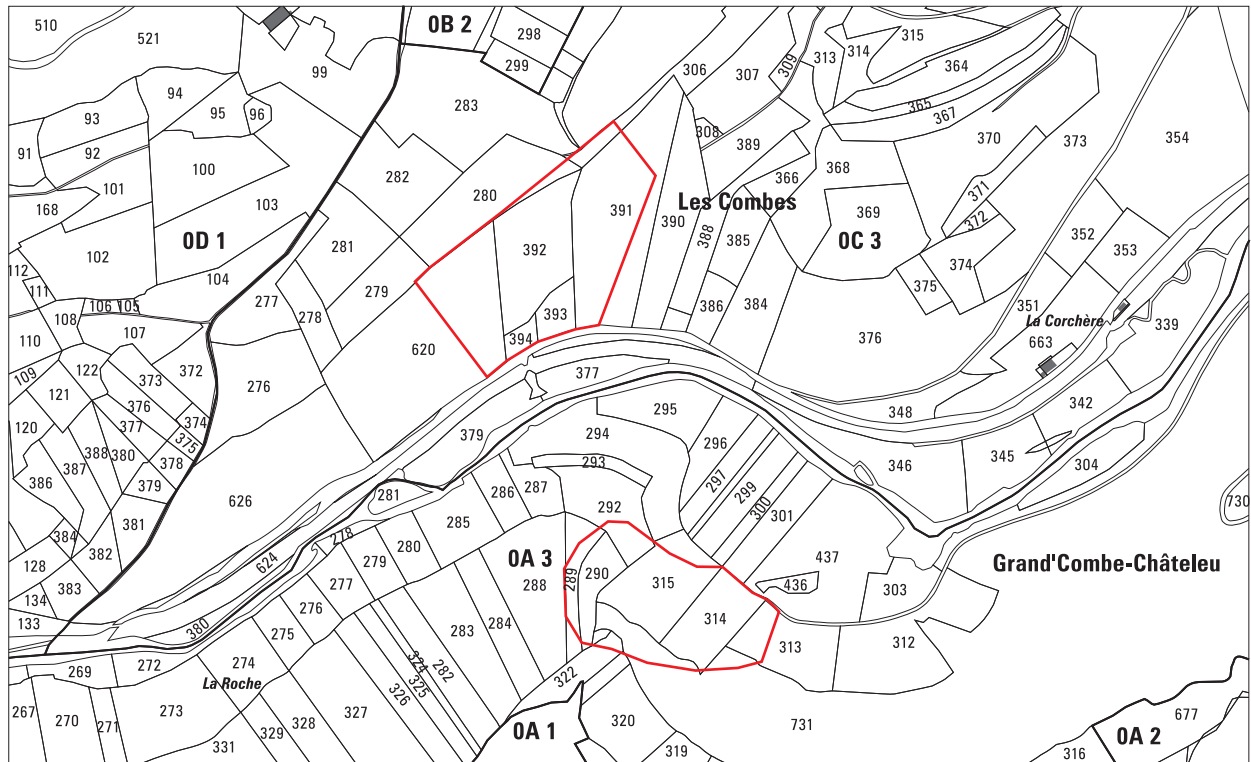
90

Avril 2010

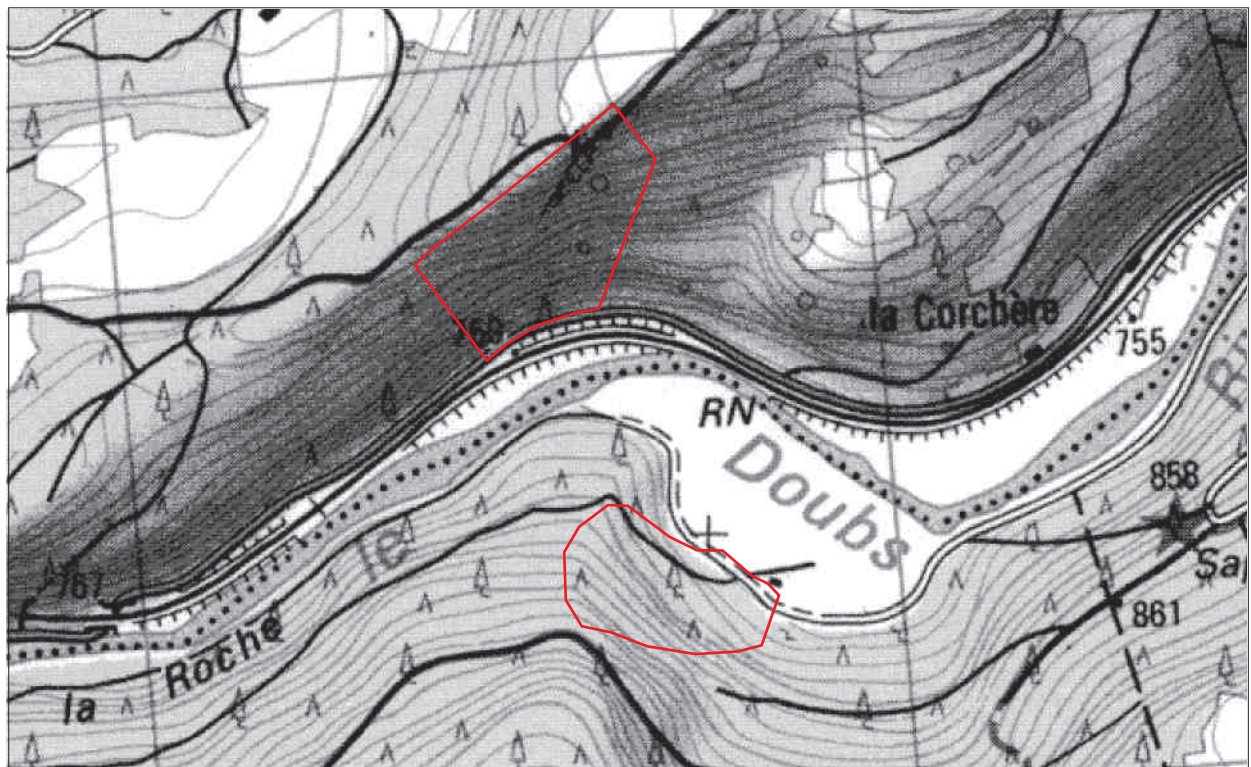


**Arrêté préfectoral 2010/SCID/N°2010 1401 00196 du 14 janvier 2010  
des corniches calcaires**

**Site 76 : Falaises de la Corchère**



© BDPARCELLAIRE-IGN-Paris 2007-CUEF0456 ©  
© DREAL Franche-Comté - 2010



Surface : 9 ha 03  
Communes : Grand'Combe Chateleu, Les Combes

Échelle  
0 100 200 m



— Limite parcelle  
— Limite APB

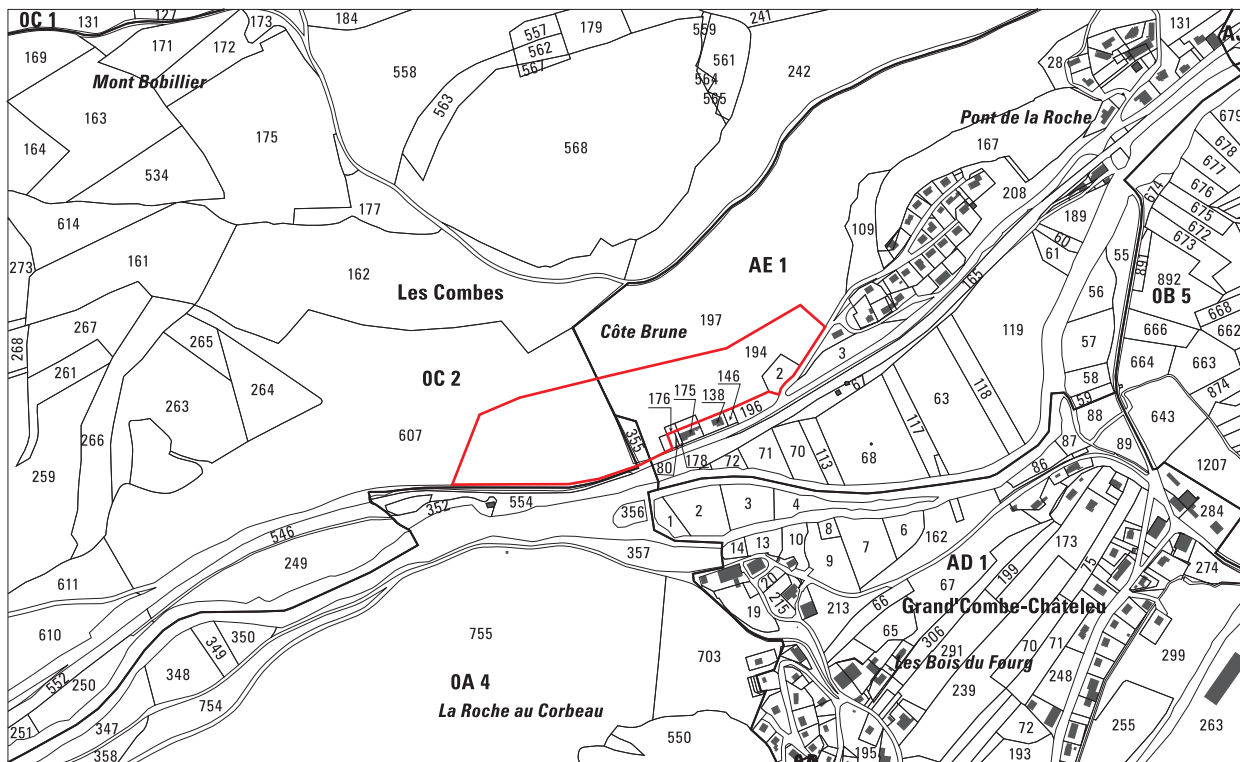
© IGN-Paris 2008-Scan25  
© DREAL Franche-Comté - 2010



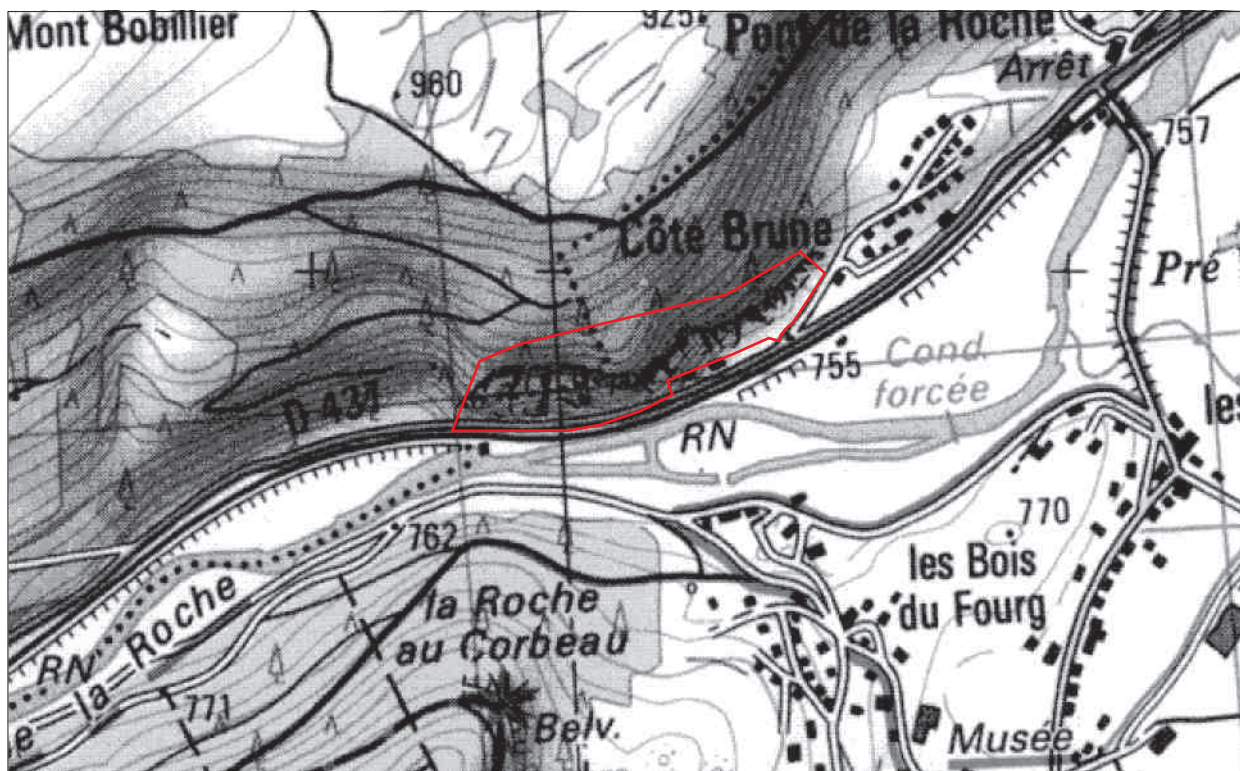


**Arrêté préfectoral 2010/SCID/N°2010 1401 00196 du 14 janvier 2010  
des corniches calcaires**

**Site 77 : Pont de la Roche**



© BDPARCELLAIRE-IGN-Paris 2007-CUEF0456 ©  
© DREAL Franche-Comté - 2010



Surface : 4 ha 88  
Communes : Grand'Combe Chateleu, Les Combes

Échelle  
0 100 200 m



— Limite parcelle © IGN-Paris 2008-Scan25  
— Limite APB © DREAL Franche-Comté - 2010



APB

25

39

70

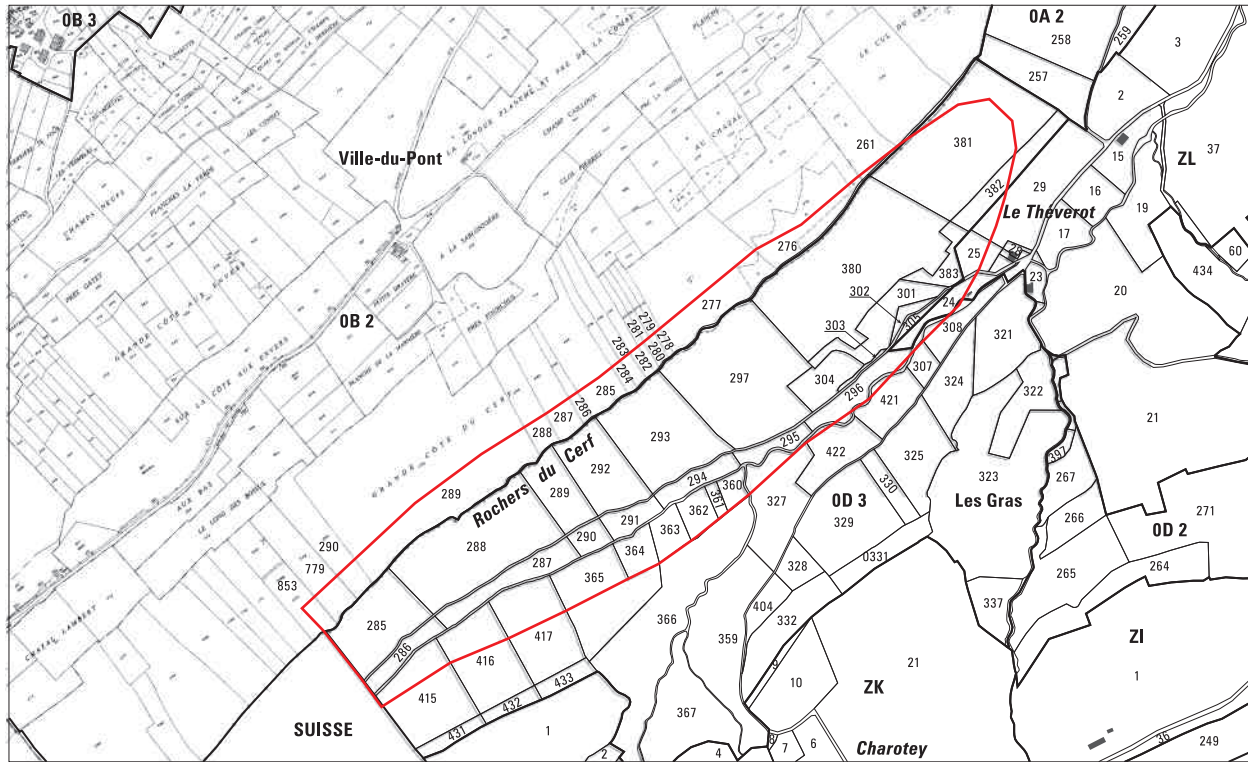
90

Avril 2010

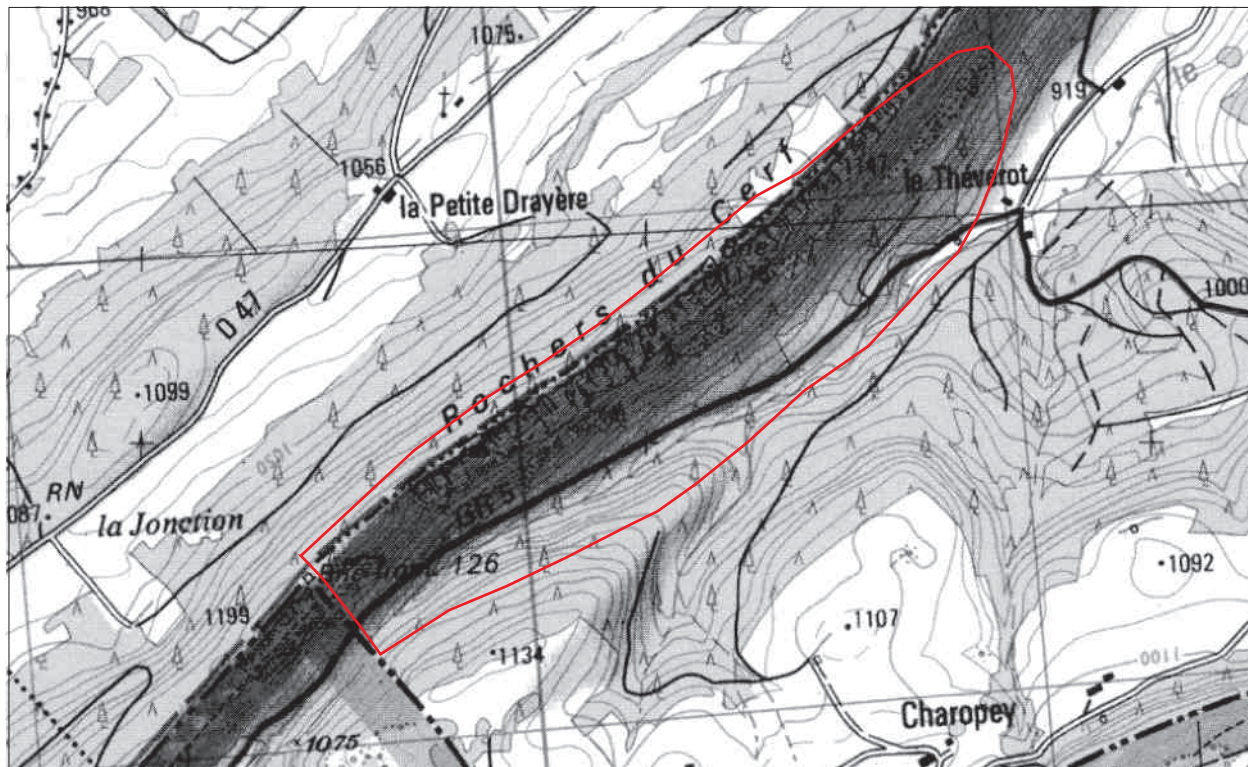


**Arrêté préfectoral 2010/SCID/N°2010 1401 00196 du 14 janvier 2010  
des corniches calcaires**

**Site 78 : Les Rochers du Cerf**



© BDPARCELLAIRE-IGN-Paris 2007-CUEF0456 ©  
© DREAL Franche-Comté - 2010



Surface : 54 ha 62  
Communes : Les Gras, Ville du Pont

Échelle  
0 100 200 300 400 500 m



— Limite parcelle  
— Limite APB

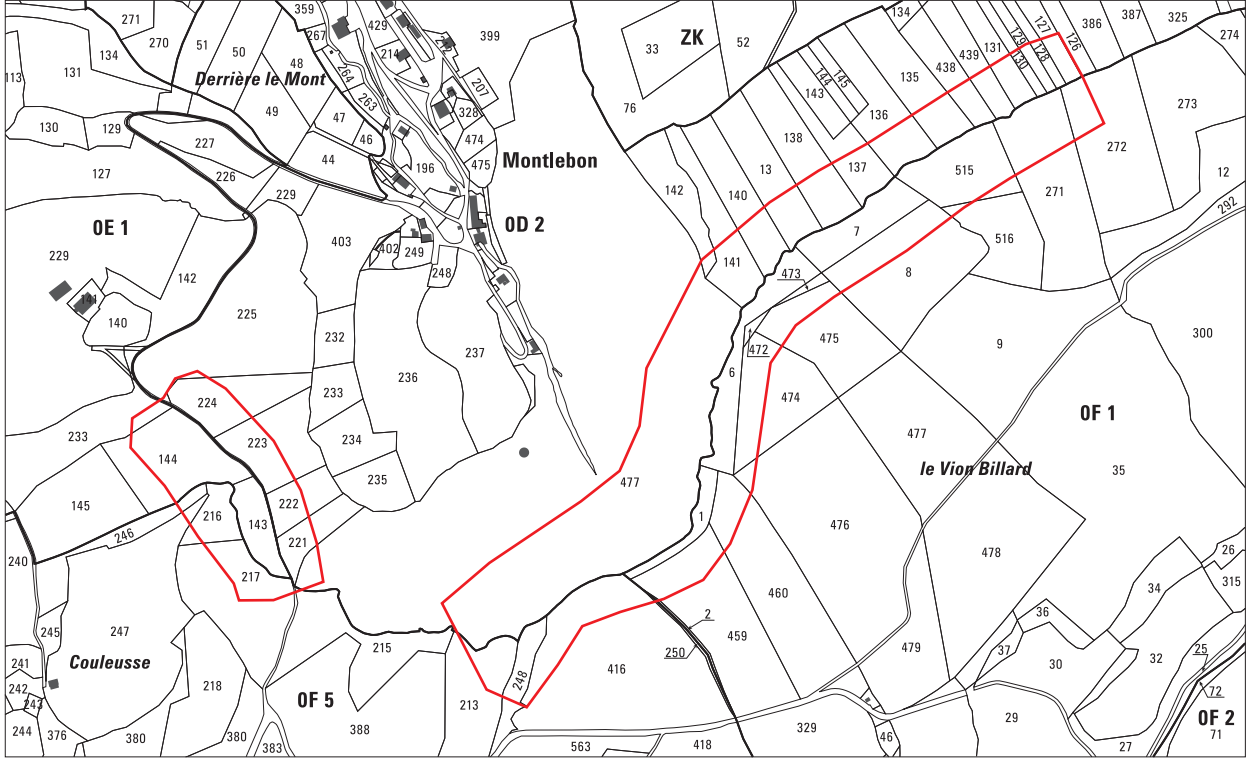
© IGN-Paris 2008-Scan25  
© DREAL Franche-Comté - 2010



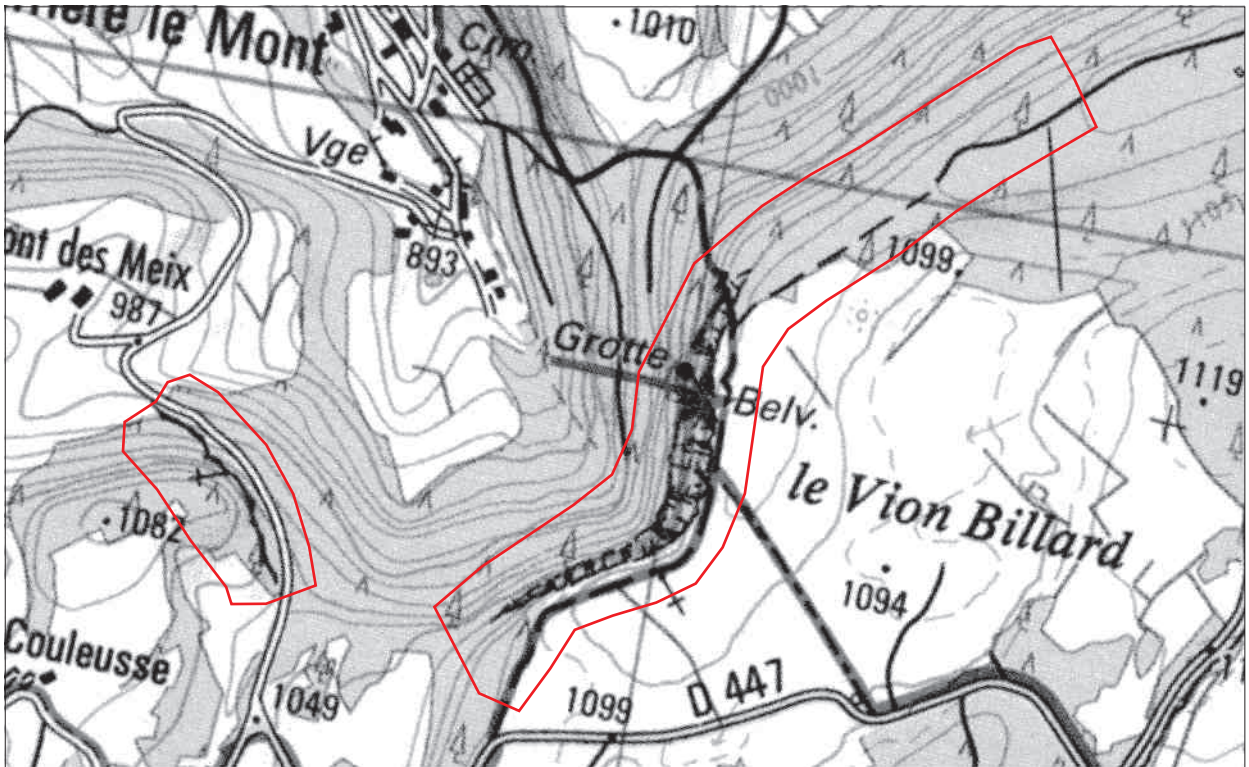


**Arrêté préfectoral 2010/SCID/N°2010 1401 00196 du 14 janvier 2010  
des corniches calcaires**

**Site 79 : Falaises de derrière le Mont**



© BDPARCELLAIRE-IGN-Paris 2007-CUEF0456 ©  
© DREAL Franche-Comté - 2010



Surface : 22 ha 14  
Communes : Montlebon



— Limite parcelle  
— Limite APB

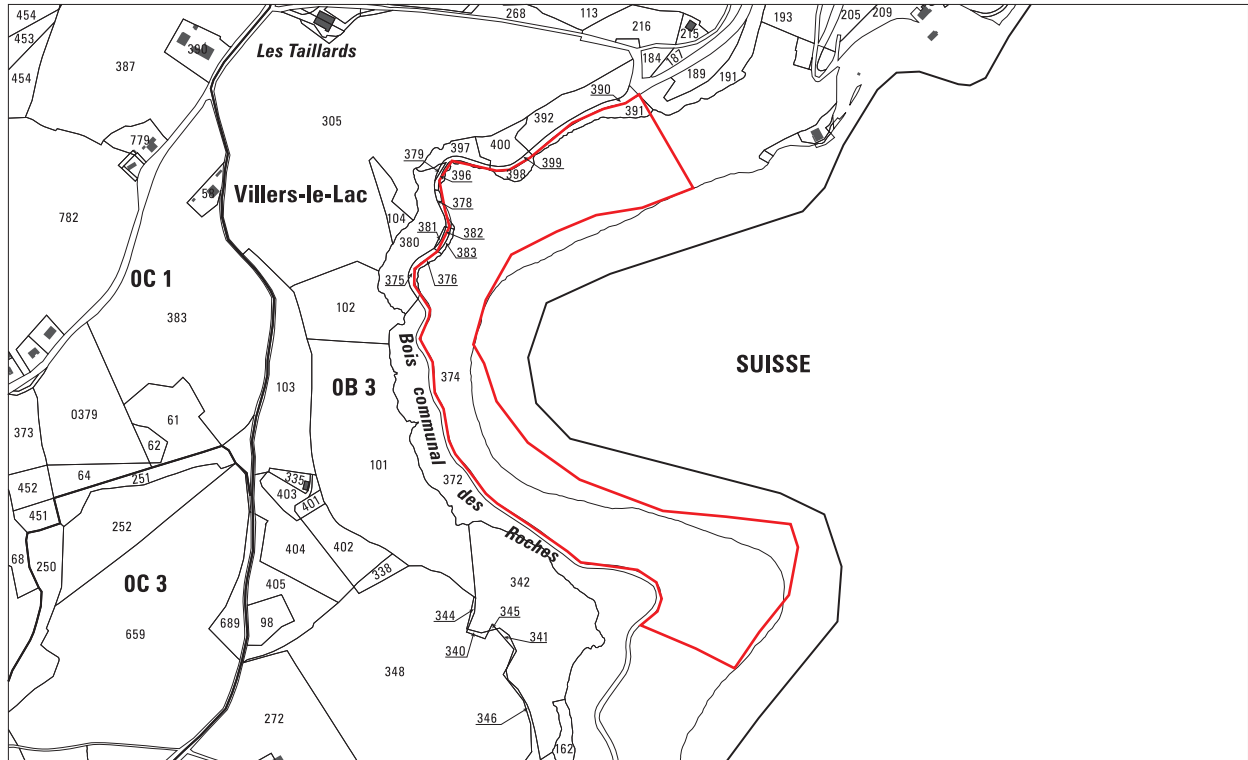
© IGN-Paris 2008-Scan25  
© DREAL Franche-Comté - 2010



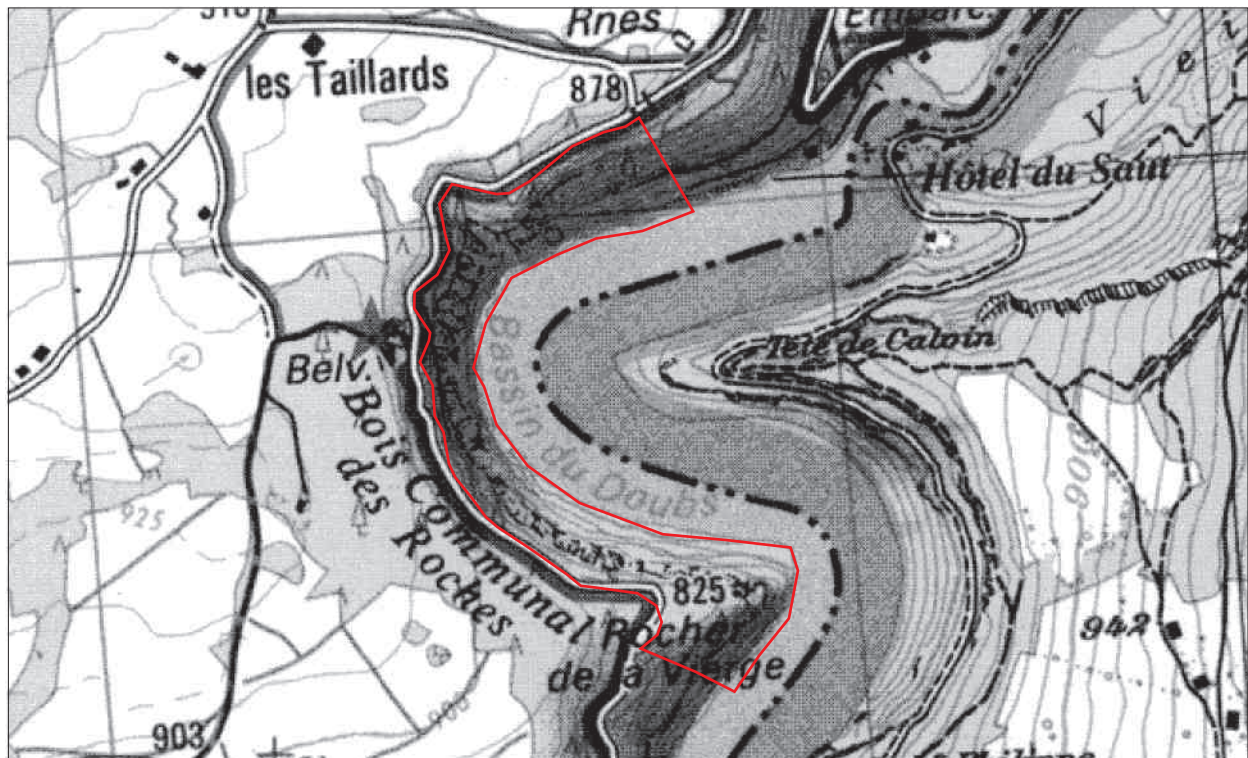


**Arrêté préfectoral 2010/SCID/N°2010 1401 00196 du 14 janvier 2010  
des corniches calcaires**

**Site 80 : Rocher de la Vierge**



© BDPARCELLAIRE-IGN-Paris 2007-CUEF0456 ©  
© DREAL Franche-Comté - 2010



Surface : 11 ha 23  
Communes : Villers-le-Lac

Échelle  
0 100 200 m

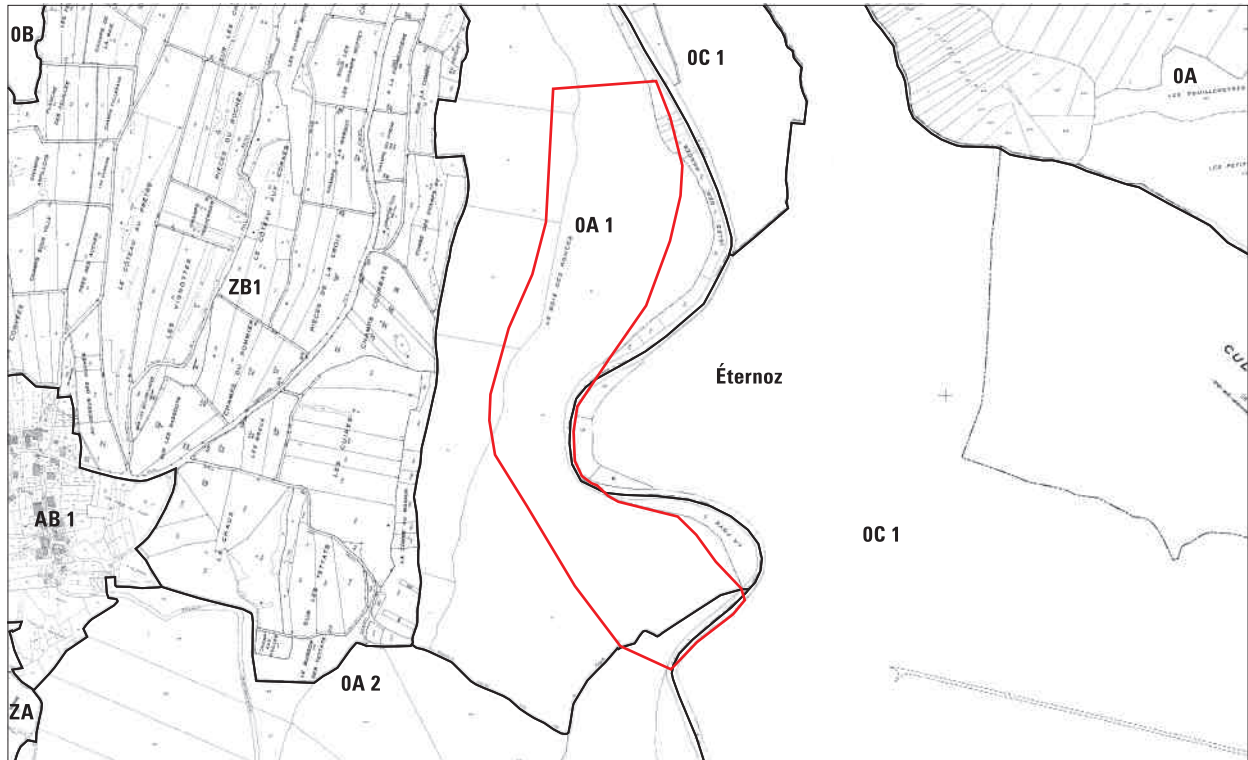


— Limite parcelle © IGN-Paris 2008-Scan25  
— Limite APB © DREAL Franche-Comté - 2010

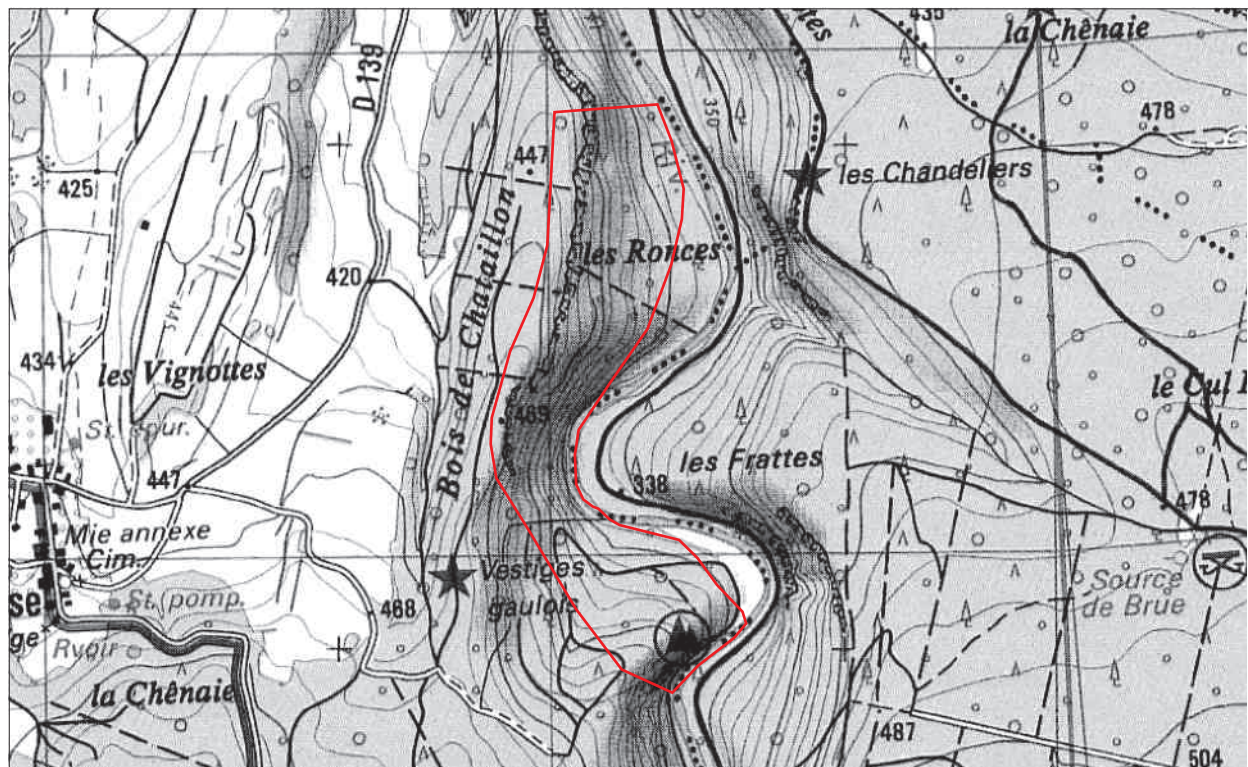


**Arrêté préfectoral 2010/SCID/N°2010 1401 00196 du 14 janvier 2010  
des corniches calcaires**

**Site 81 : Vestiges gaulois**



© BDPARCELLAIRE-IGN-Paris 2007-CUEF0456 ©  
© DREAL Franche-Comté - 2010



Surface : 26 ha 64  
Communes : Éternoz



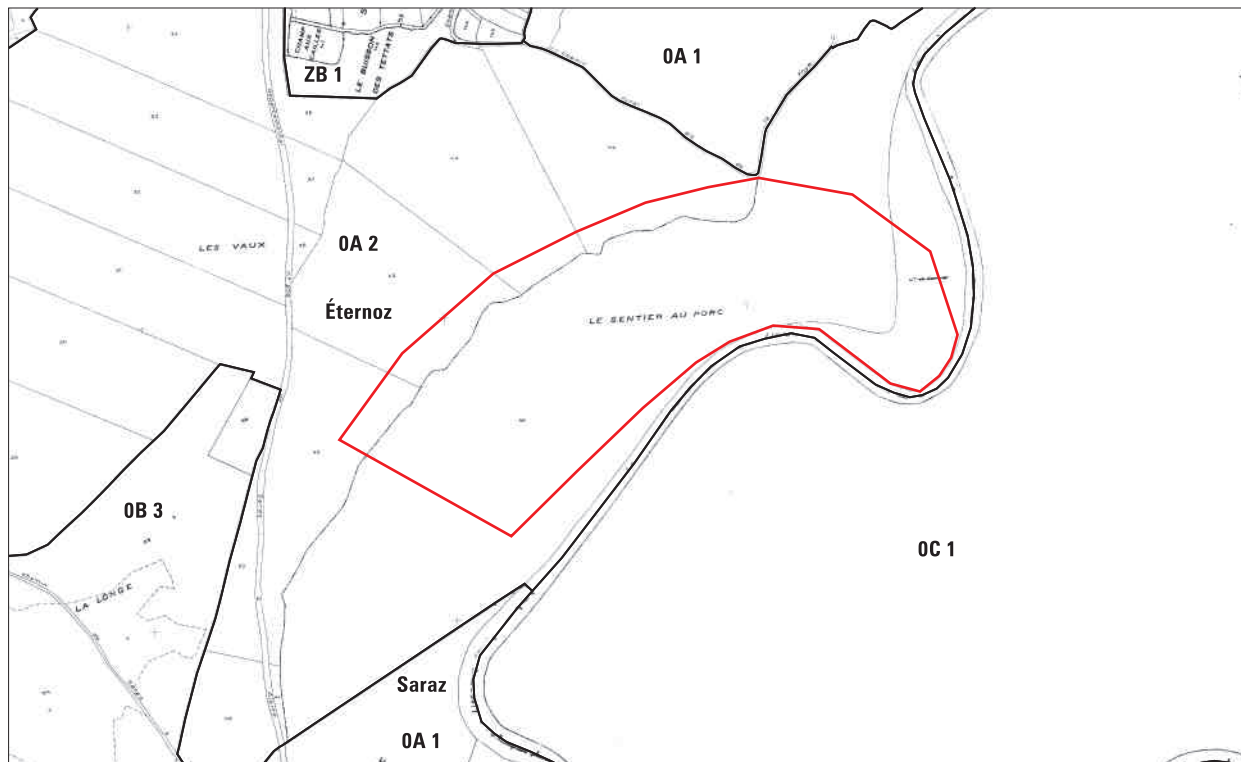
— Limite parcelle © IGN-Paris 2008-Scan25  
© DREAL Franche-Comté - 2010  
— Limite APB



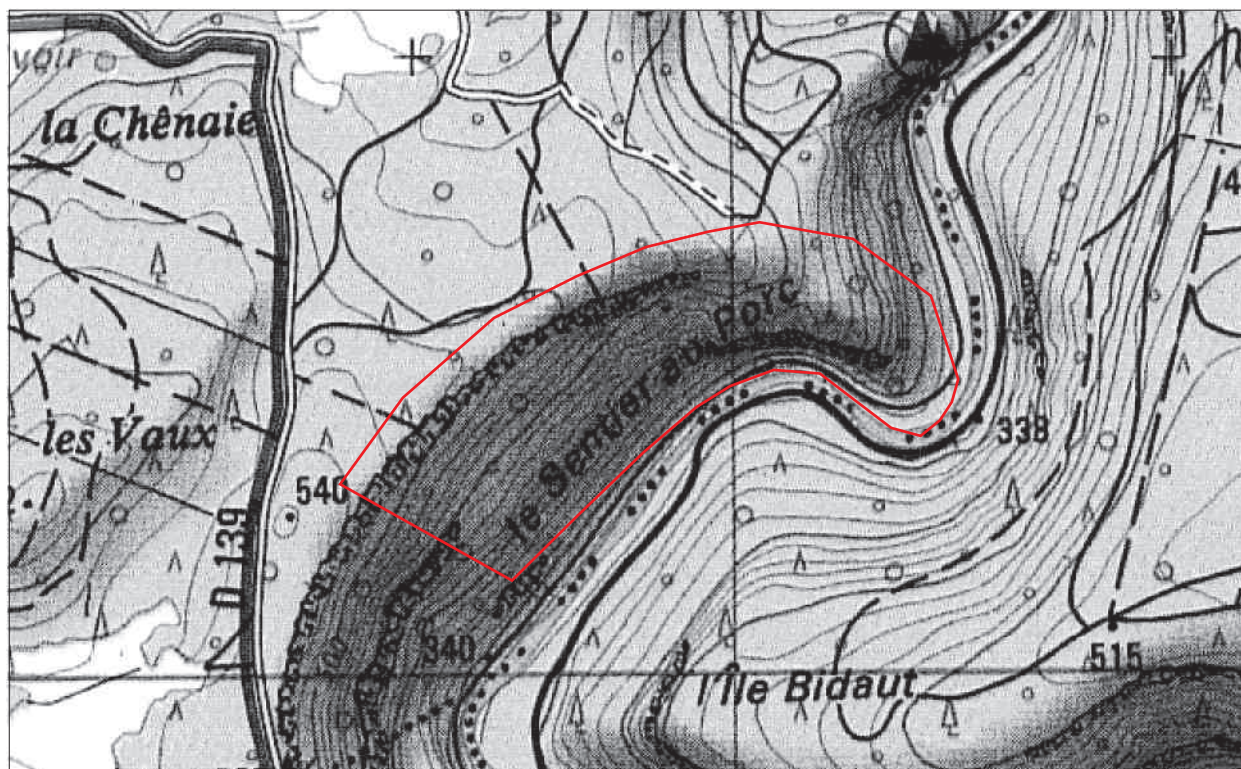


**Arrêté préfectoral 2010/SCID/N°2010 1401 00196 du 14 janvier 2010  
des corniches calcaires**

**Site 82 : Le Sentier aux Porcs**



© BDPARCELLAIRE-IGN-Paris 2007-CUEF0456 ©  
© DREAL Franche-Comté - 2010



Surface : 18 ha 36  
Communes : Éternoz

Échelle  
0 100 200 m



— Limite parcelle  
— Limite APB

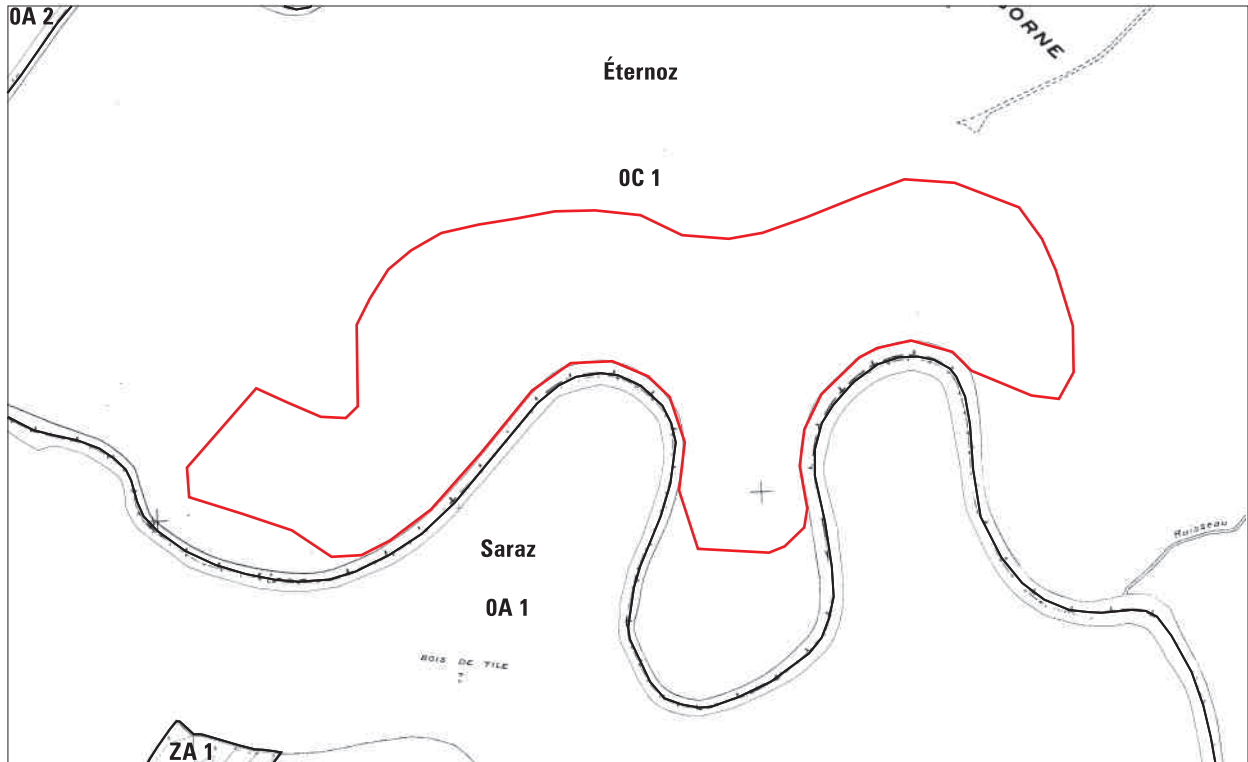
© IGN-Paris 2008-Scan25  
© DREAL Franche-Comté - 2010



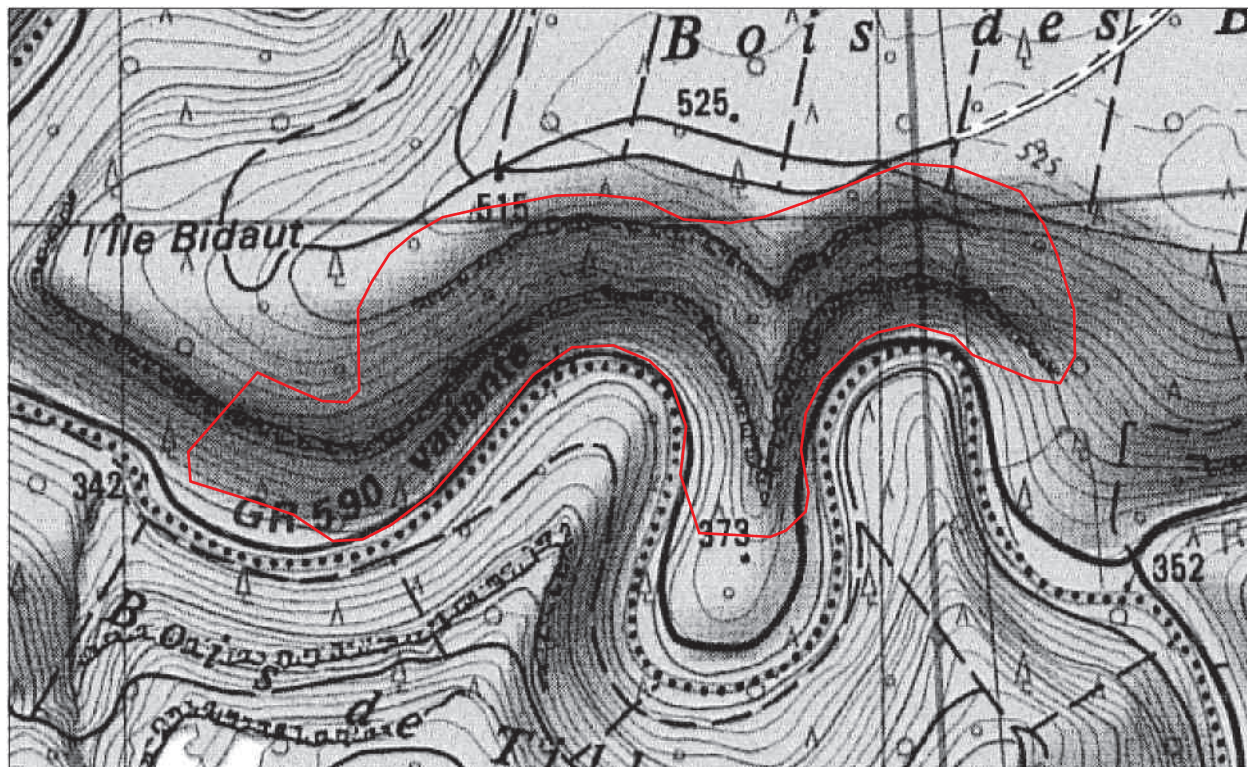


Arrêté préfectoral 2010/SCID/N°2010 1401 00196 du 14 janvier 2010  
des corniches calcaires

Site 83 : La Côte des Aiguillons



© BDPARCELLAIRE-IGN-Paris 2007-CUEF0456 ©  
© DREAL Franche-Comté - 2010



Surface : 29 ha 35  
Communes : Éternoz

Échelle  
0 100 200 m



— Limite parcelle © IGN-Paris 2008-Scan25  
— Limite APB © DREAL Franche-Comté - 2010



APB

25

39

70

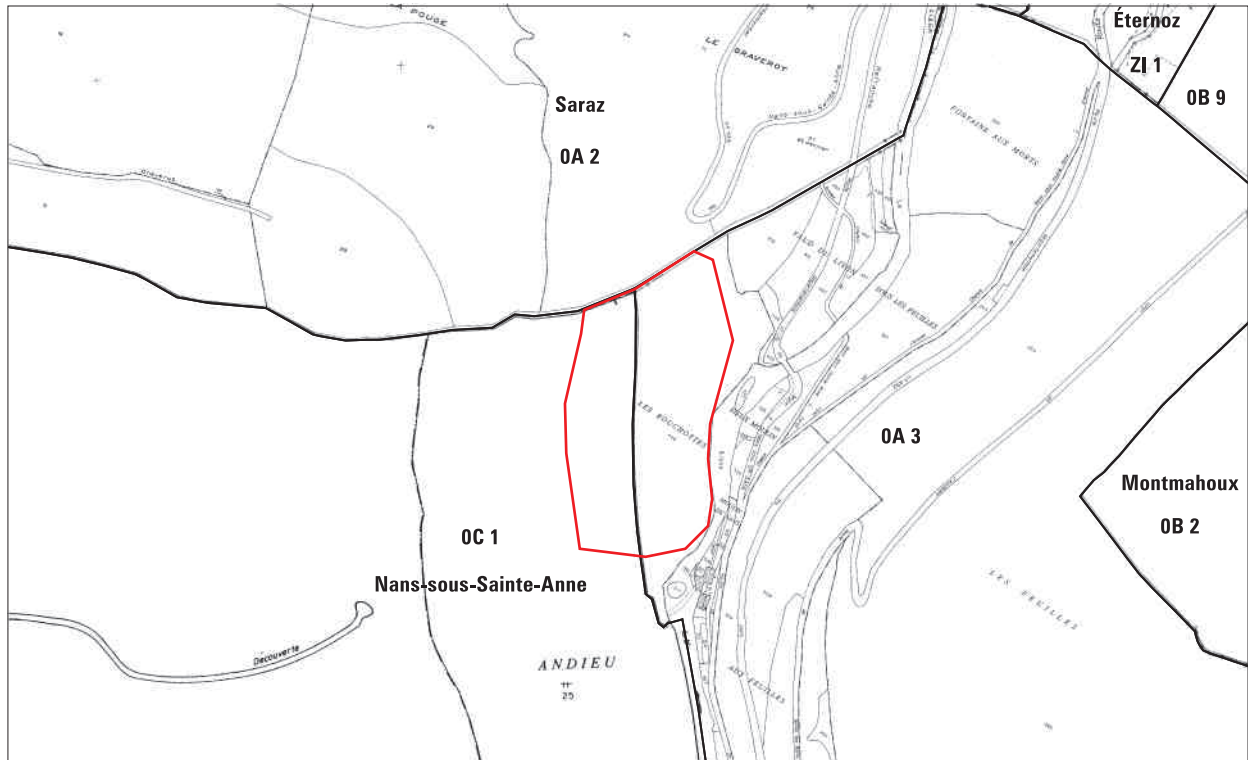
90

Avril 2010

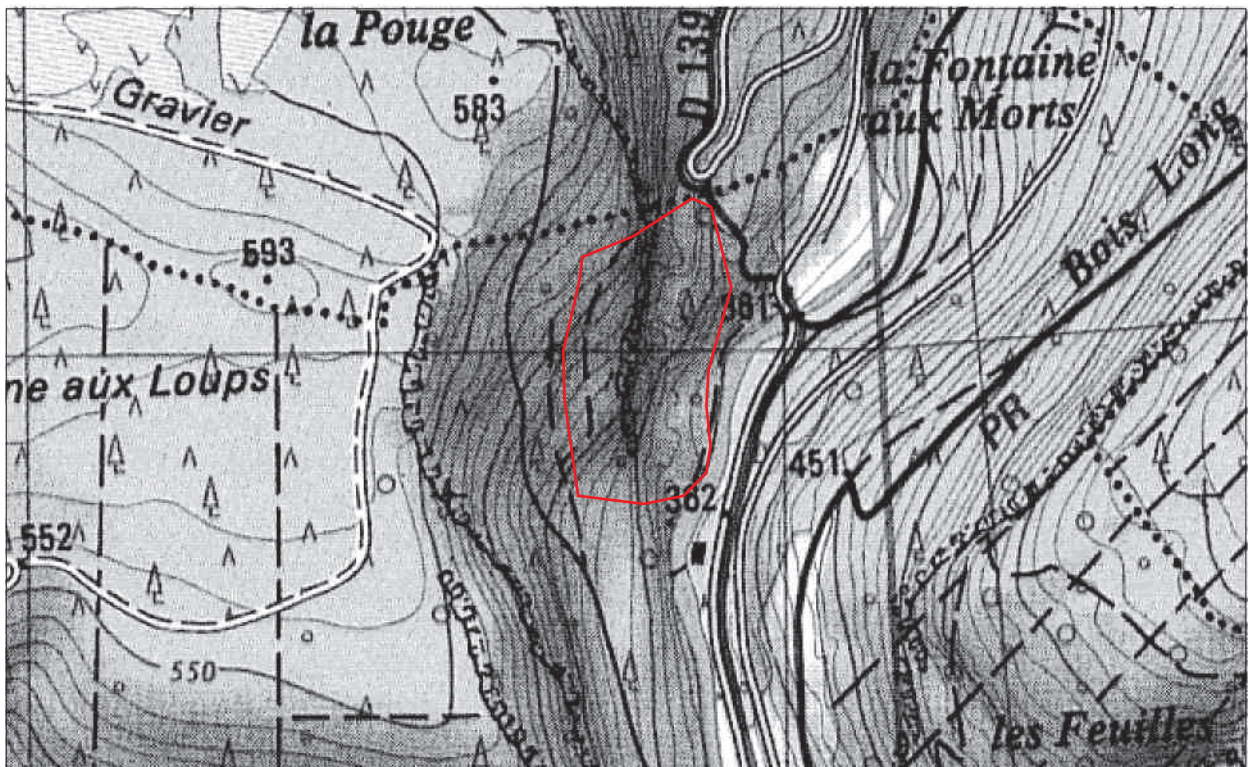


**Arrêté préfectoral 2010/SCID/N°2010 1401 00196 du 14 janvier 2010  
des corniches calcaires**

**Site 84 : Pont de Sarraz**



© BDPARCELLAIRE-IGN-Paris 2007-CUEF0456 ©  
© DREAL Franche-Comté - 2010



Surface : 6 ha 77  
Communes : Nans-sous-Sainte-Anne

Échelle  
0 100 200 m



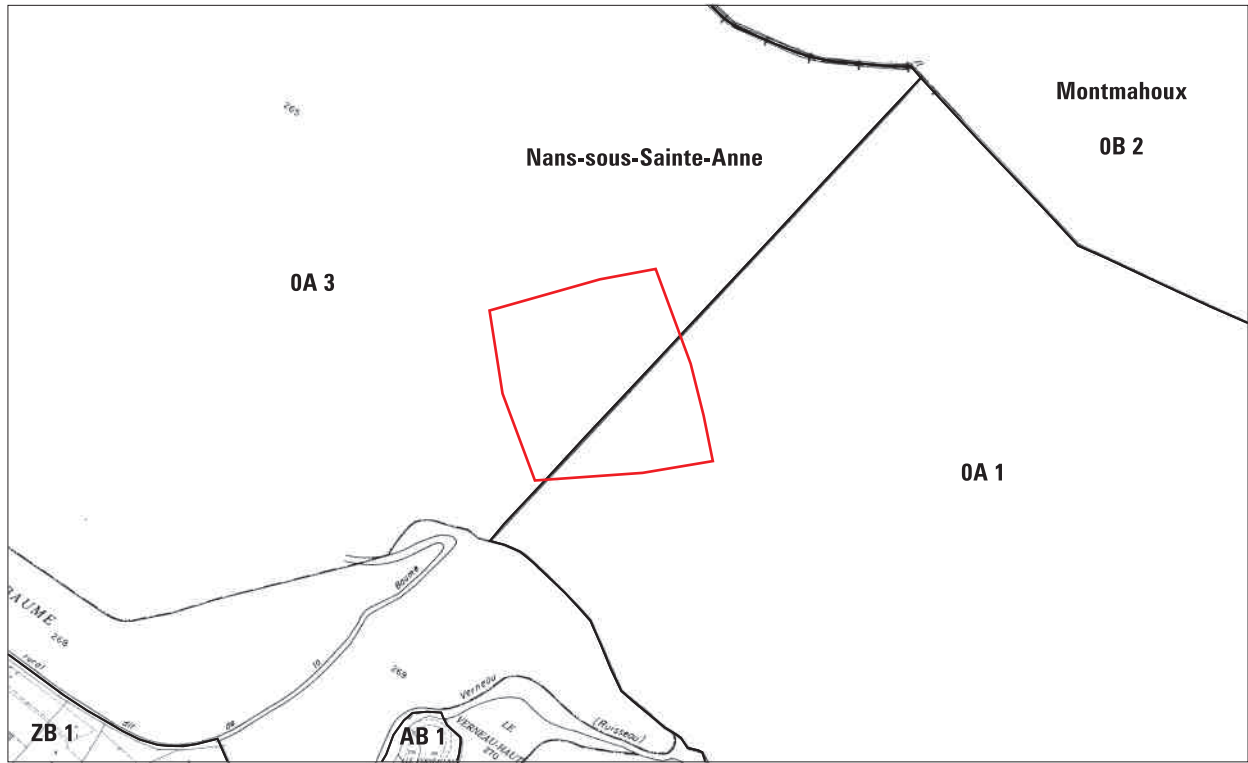
— Limite parcelle  
— Limite APB

© IGN-Paris 2008-Scan25  
© DREAL Franche-Comté - 2010

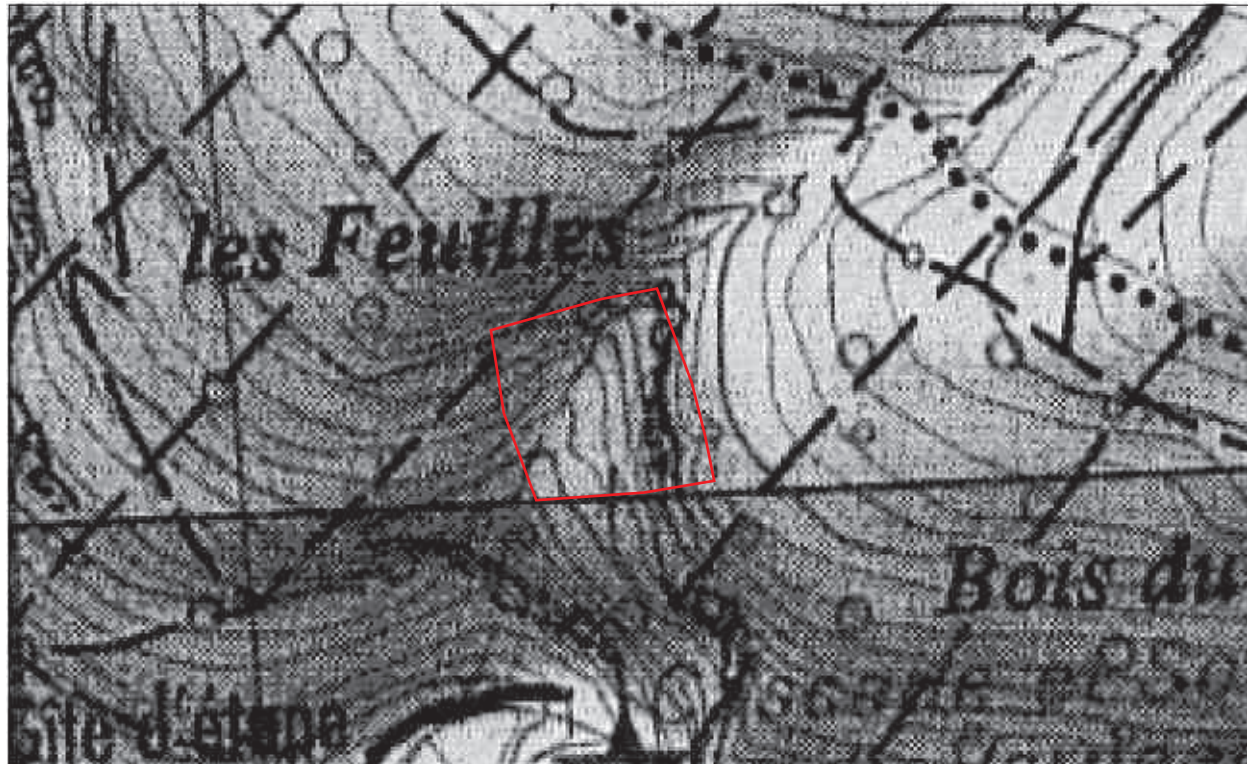


**Arrêté préfectoral 2010/SCID/N°2010 1401 00196 du 14 janvier 2010  
des corniches calcaires**

**Site 85 : Piton du Verneau**



© BDPARCELLAIRE-IGN-Paris 2007-CUEF0456 ©  
© DREAL Franche-Comté - 2010



Surface : 1 ha 52  
Communes : Nans-sous-Sainte-Anne

Échelle  
0 50 100 m



— Limite parcelle  
— Limite APB

© IGN-Paris 2008-Scan25  
© DREAL Franche-Comté - 2010

APB



25

39

70

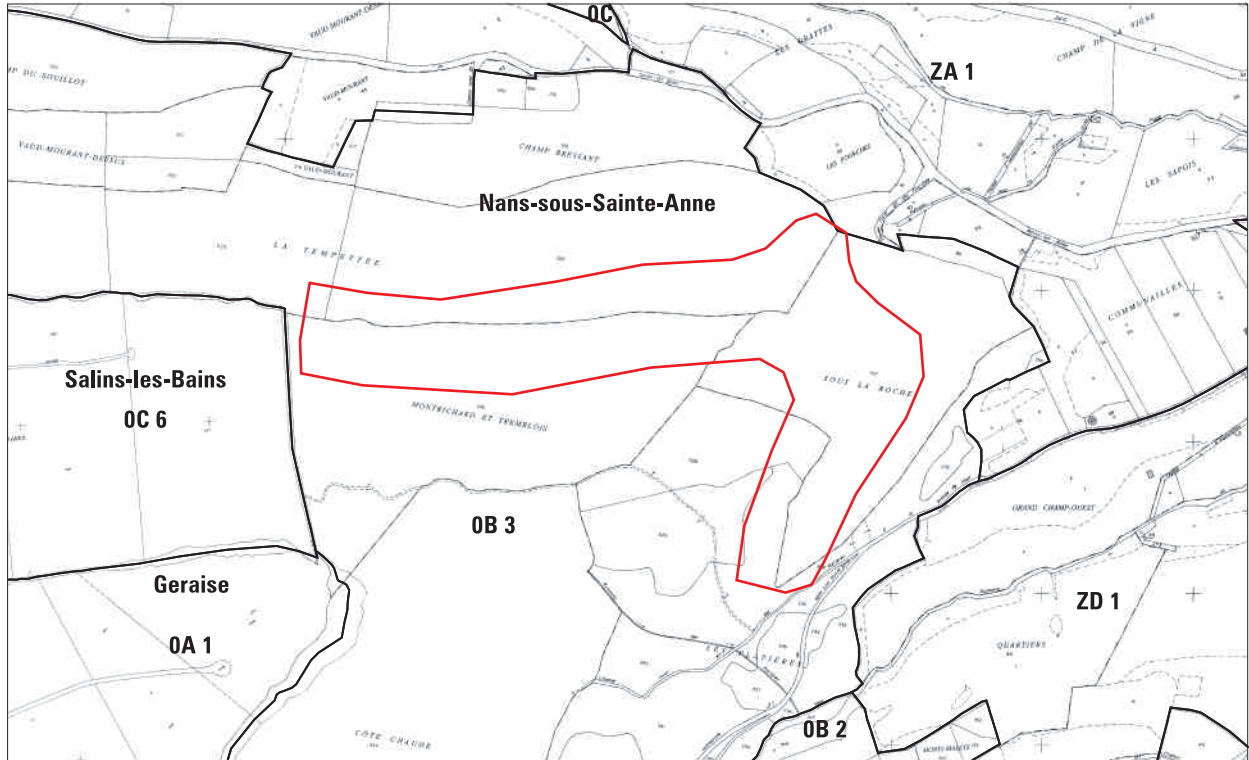
90

Avril 2010

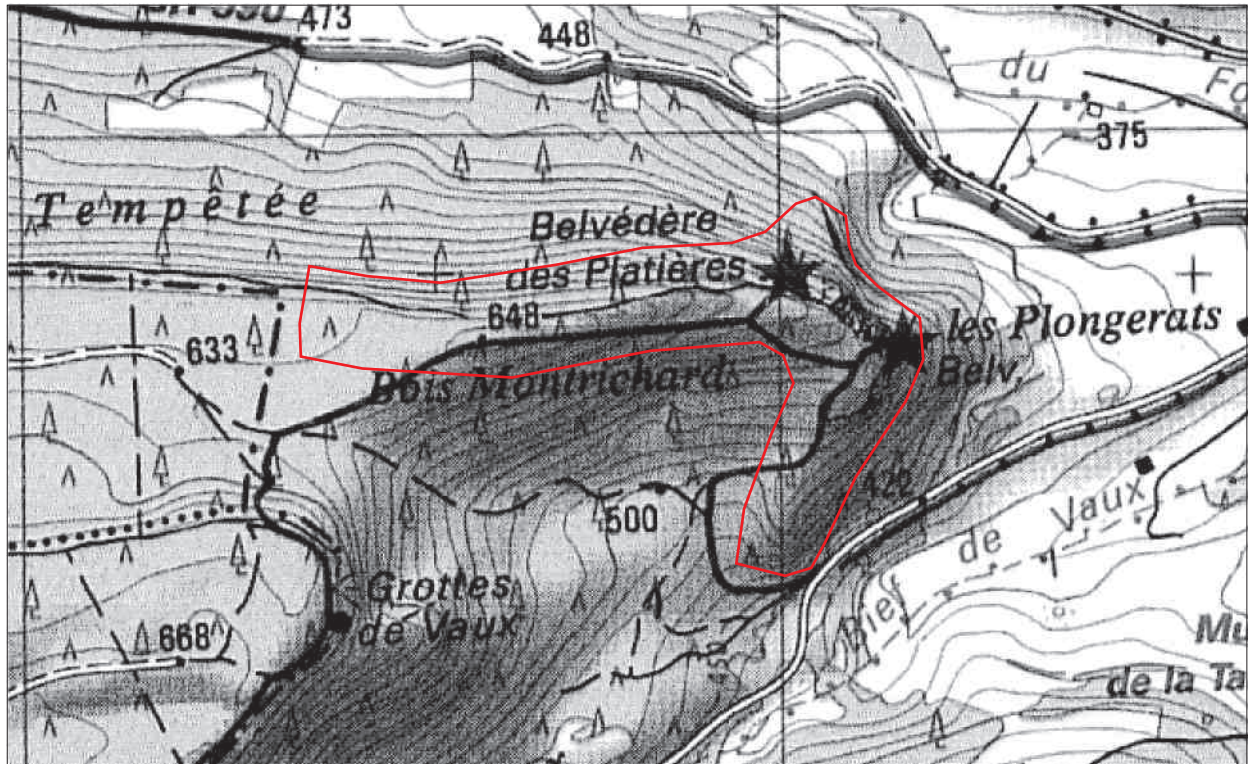


Arrêté préfectoral 2010/SCID/N°2010 1401 00196 du 14 janvier 2010  
des corniches calcaires

Site 86 : Bois de Montrichard



© BDPARCELLAIRE-IGN-Paris 2007-CUEF0456 ©  
© DREAL Franche-Comté - 2010



Surface : 14 ha 95  
Communes : Nans-sous-Sainte-Anne

Échelle  
0 100 200 m



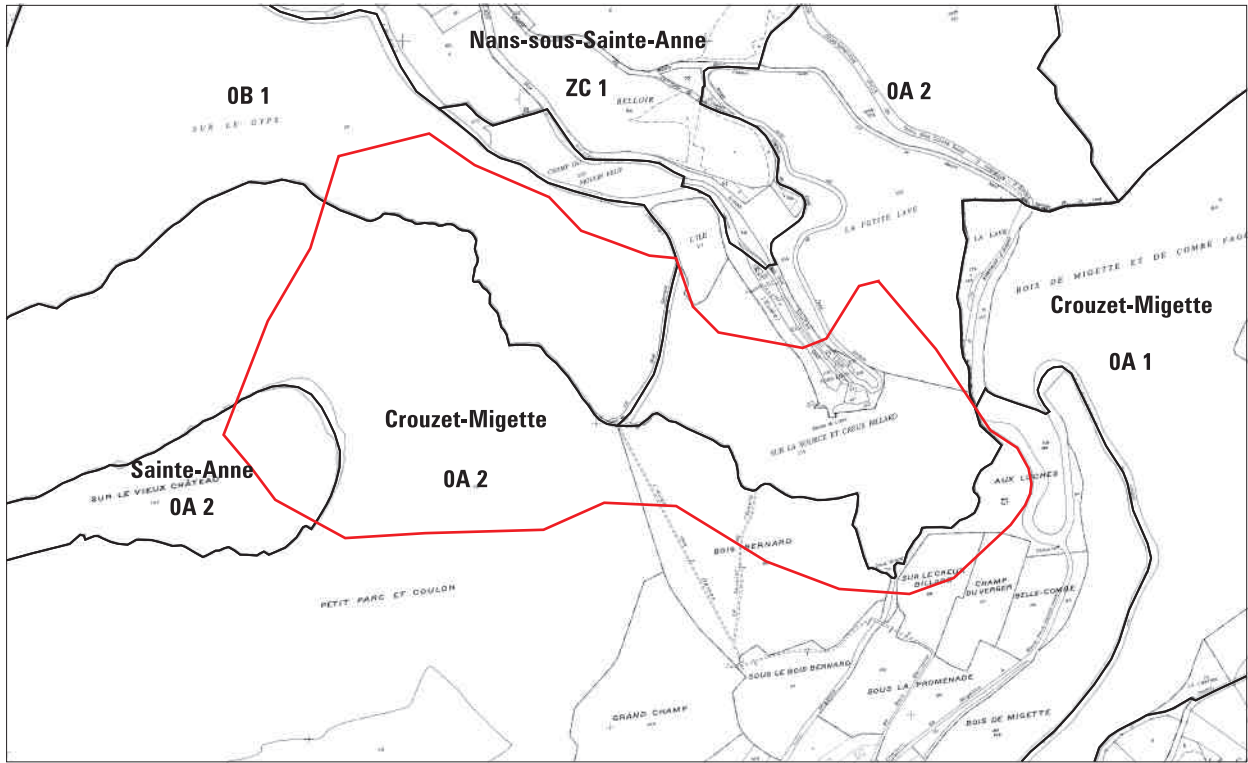
— Limite parcelle  
— Limite APB

© IGN-Paris 2008-Scan25  
© DREAL Franche-Comté - 2010

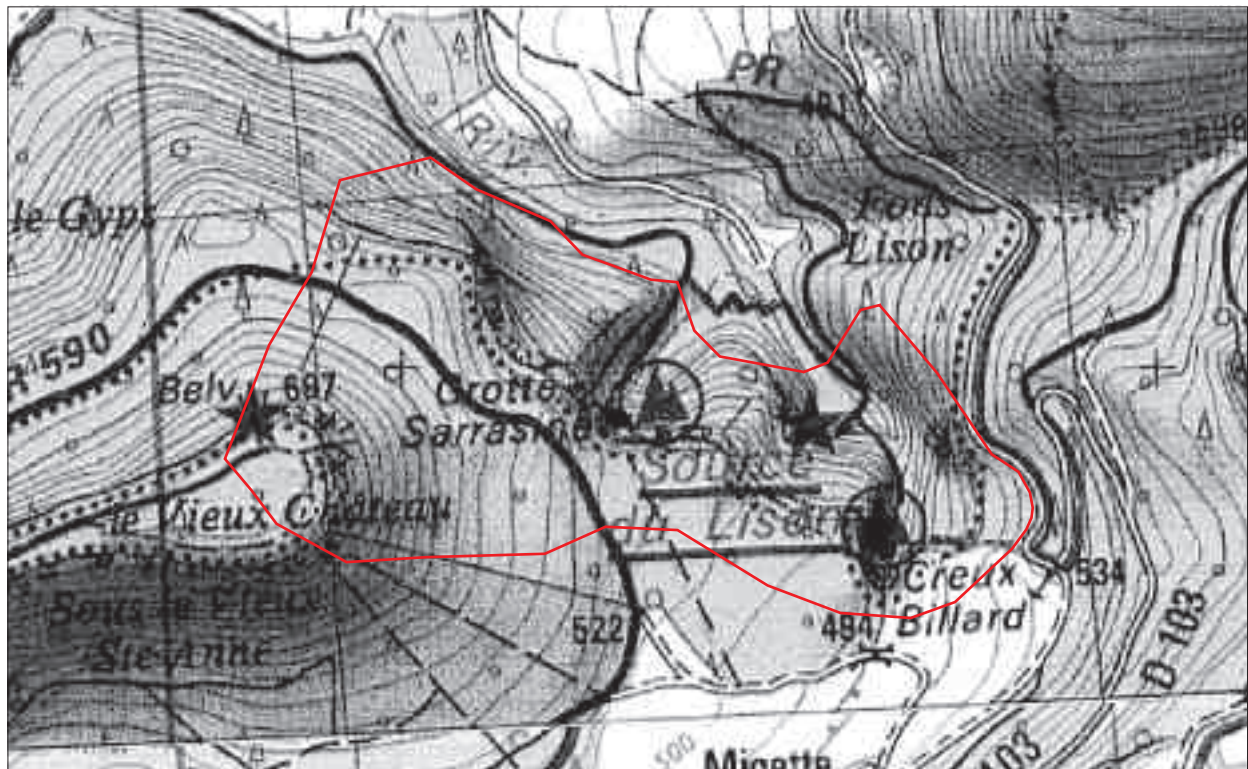


**Arrêté préfectoral 2010/SCID/N°2010 1401 00196 du 14 janvier 2010  
des corniches calcaires**

**Site 87 : Source du Lison**



© BDPARCELLAIRE-IGN-Paris 2007-CUEF0456 ©  
© DREAL Franche-Comté - 2010



Surface : 37 ha 08  
Communes : Nans-sous-Sainte-Anne  
Crouzet-Migette, Sainte-Anne

Échelle  
0 100 200 m



— Limite parcelle  
— Limite APB

© IGN-Paris 2008-Scan25  
© DREAL Franche-Comté - 2010

APB

25

39

70

90

Avril 2010



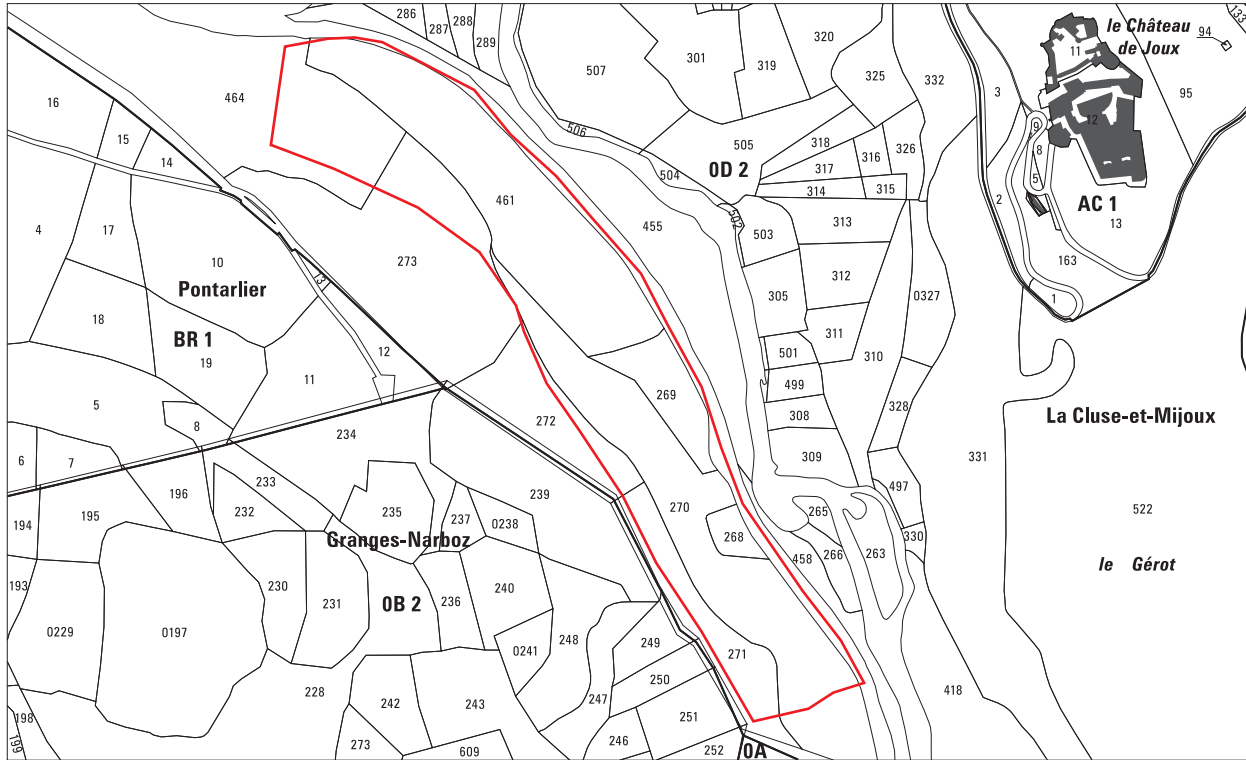




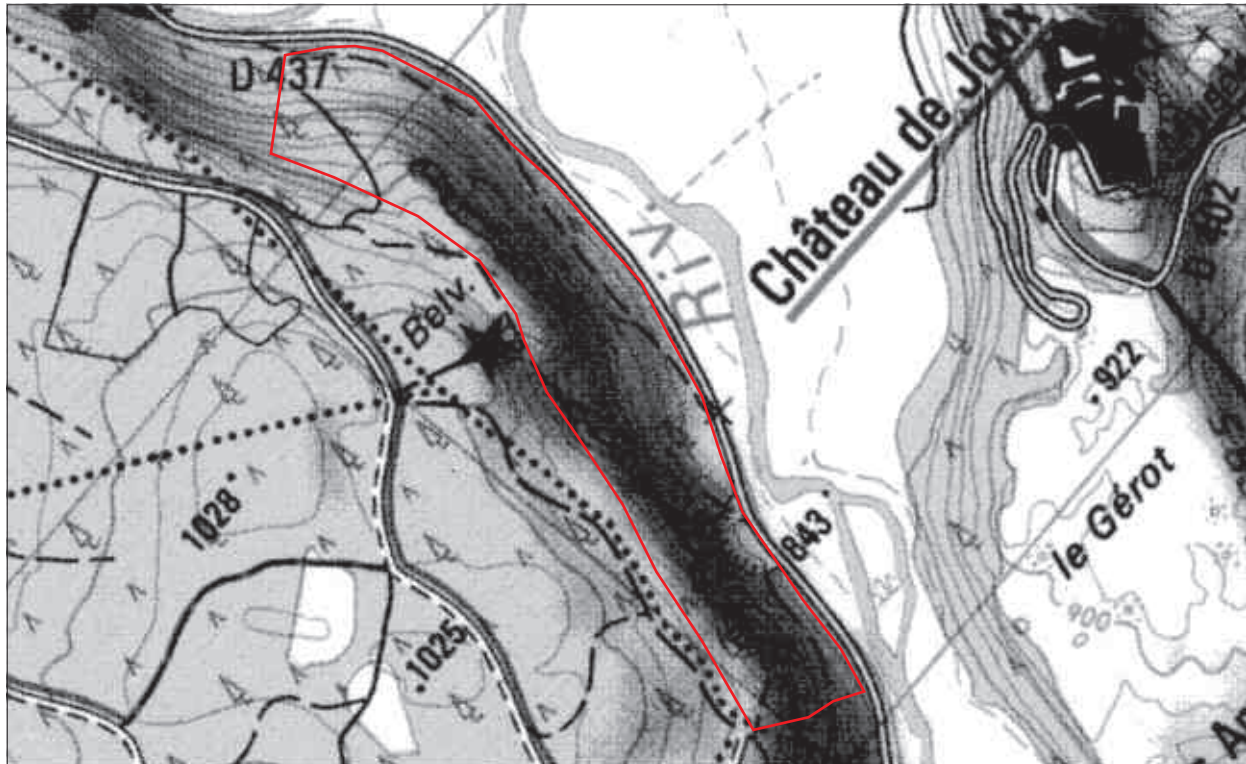


**Arrêté préfectoral 2010/SCID/N°2010 1401 00196 du 14 janvier 2010  
des corniches calcaires**

**Site 89 : Falaises de la Fauconnière**



© BDPARCELLAIRE-IGN-Paris 2007-CUEF0456 ©  
© DREAL Franche-Comté - 2010



Surface : 17 ha 51  
Communes : La Cluse-et-Mijoux

Échelle  
0 100 200 m



— Limite parcelle  
— Limite APB

© IGN-Paris 2008-Scan25  
© DREAL Franche-Comté - 2010



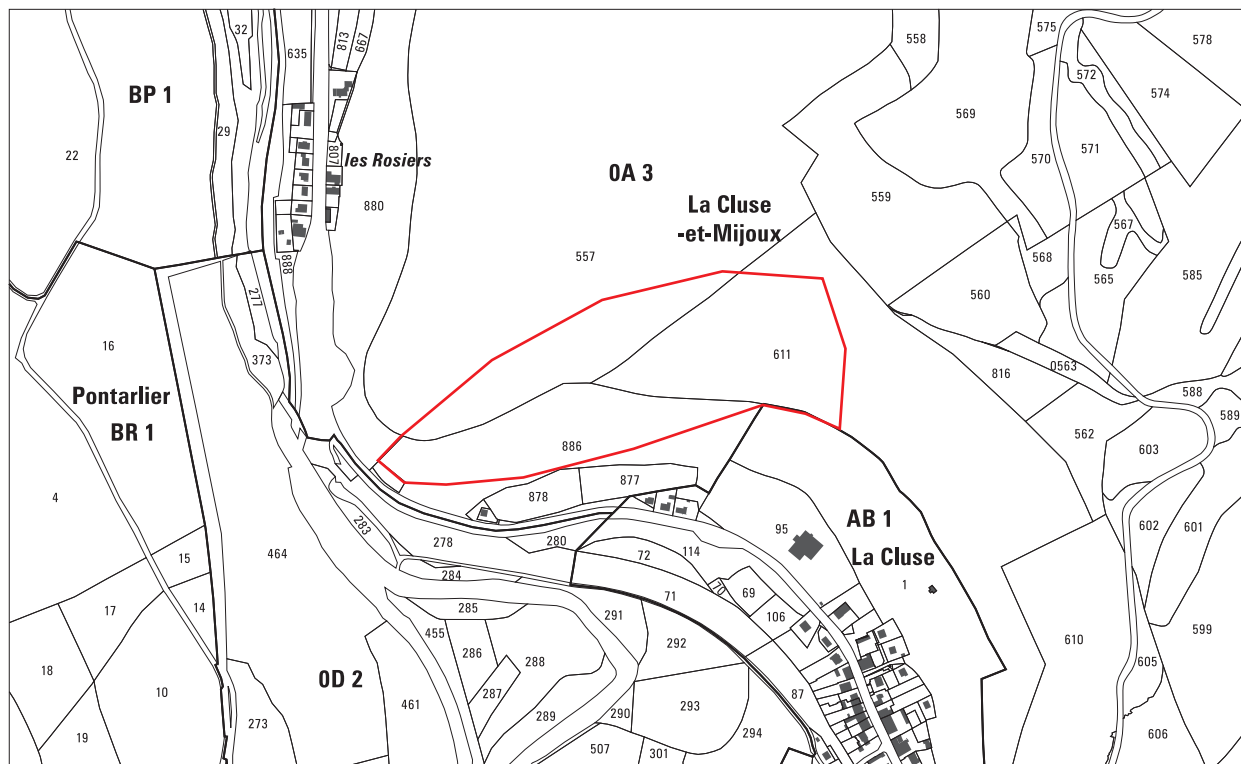
APB  
25  
39  
70  
90

Avril 2010

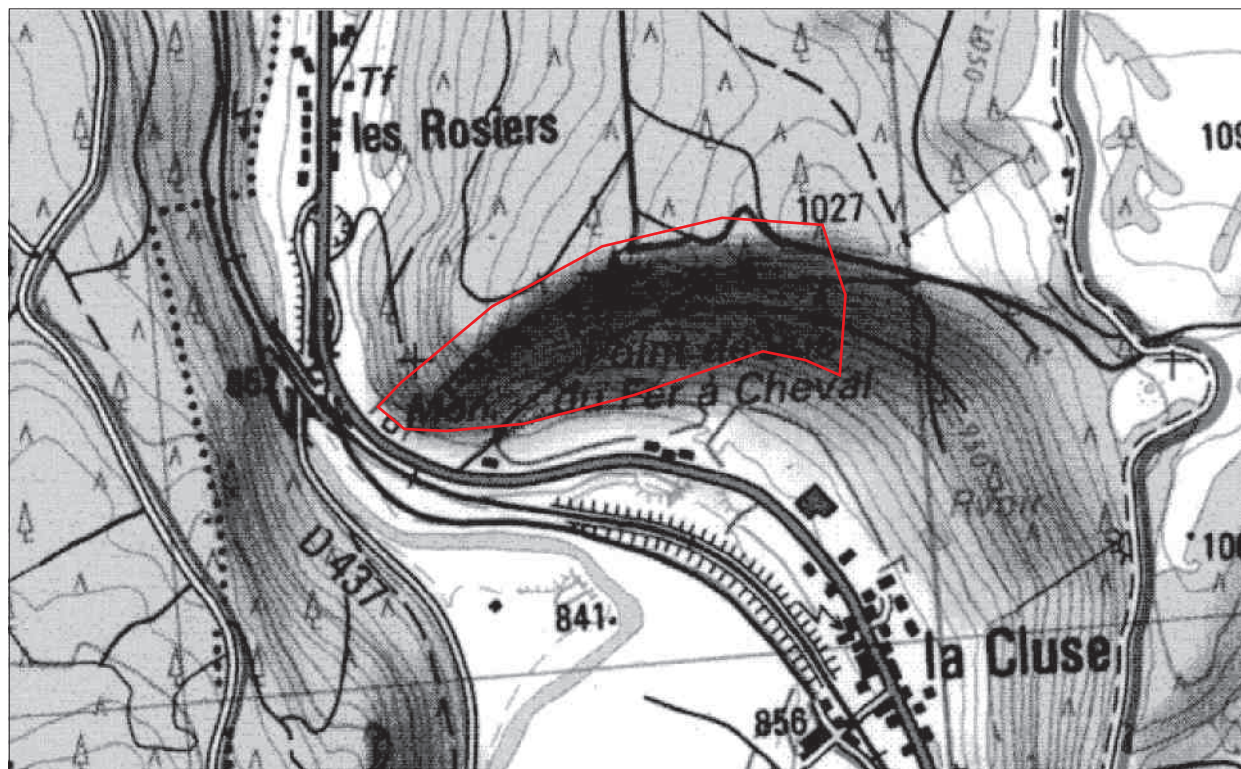


**Arrêté préfectoral 2010/SCID/N°2010 1401 00196 du 14 janvier 2010  
des corniches calcaires**

**Site 90 : Mont du Fer à cheval**



© BDPARCELLAIRE-IGN-Paris 2007-CUEF0456 ©  
© DREAL Franche-Comté - 2010



Surface : 10 ha 17  
Communes : La Cluse-et-Mijoux

Échelle  
0 100 200 m



— Limite parcelle  
— Limite APB

© IGN-Paris 2008-Scan25  
© DREAL Franche-Comté - 2010

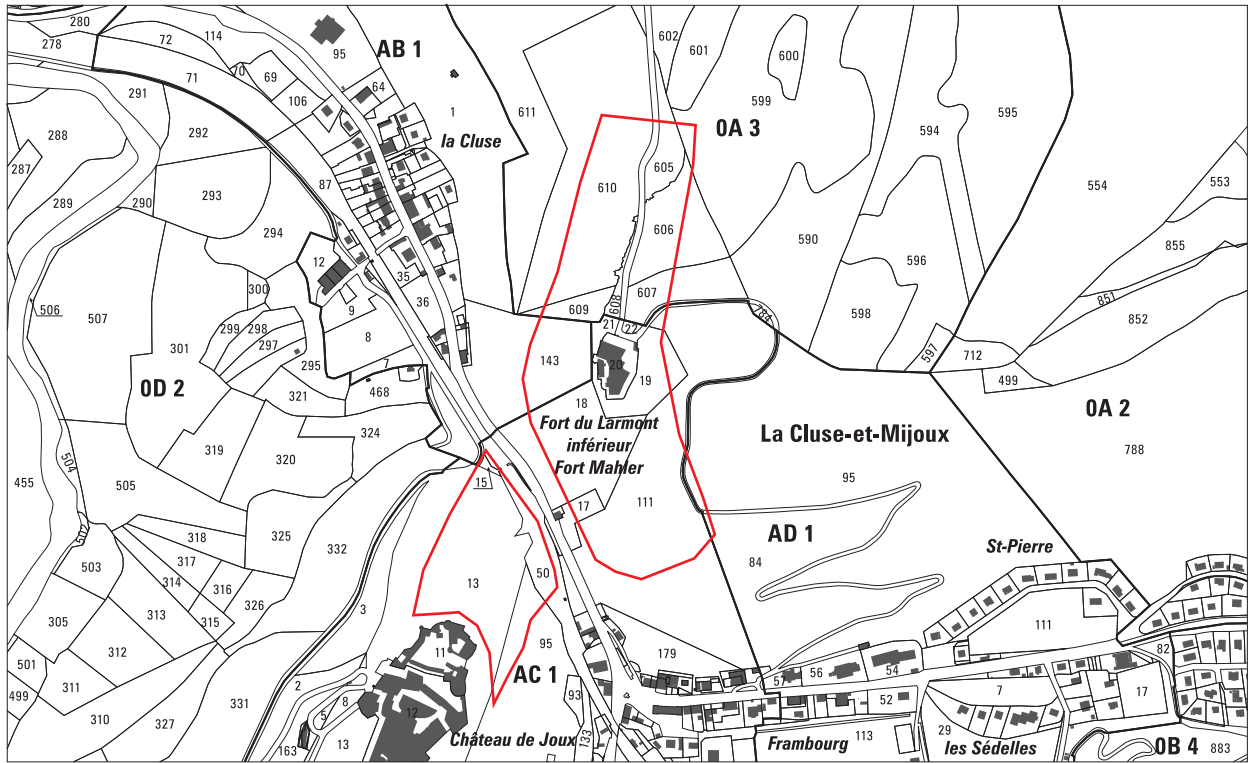


Direction régionale  
de l'Environnement,  
de l'Aménagement  
et du Logement  
FRANCHE-COMTÉ

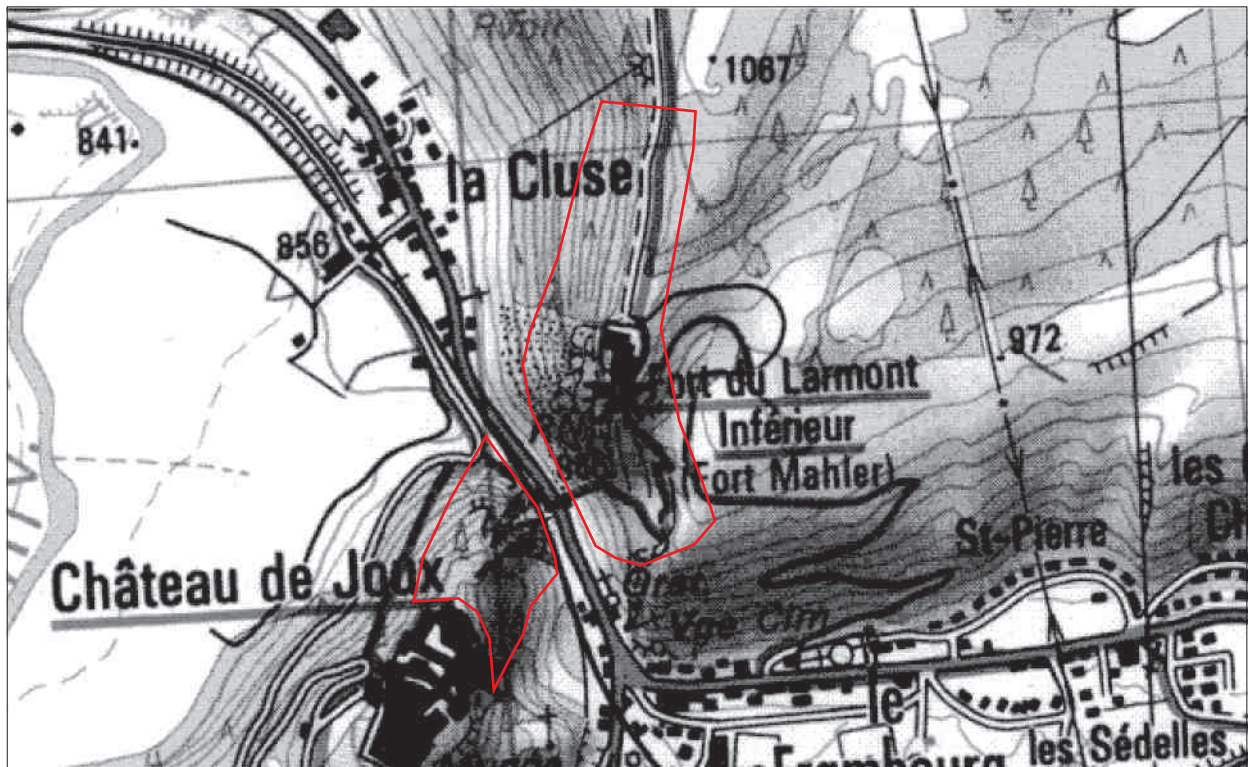


**Arrêté préfectoral 2010/SCID/N°2010 1401 00196 du 14 janvier 2010  
des corniches calcaires**

**Site 91 : Falaises du Larmont et Fort de Joux**



© BDPARCELLAIRE-IGN-Paris 2007-CUEF0456 ©  
© DREAL Franche-Comté - 2010



Surface : 12 ha 78  
Communes : La Cluse-et-Mijoux



— Limite parcelle  
— Limite APB

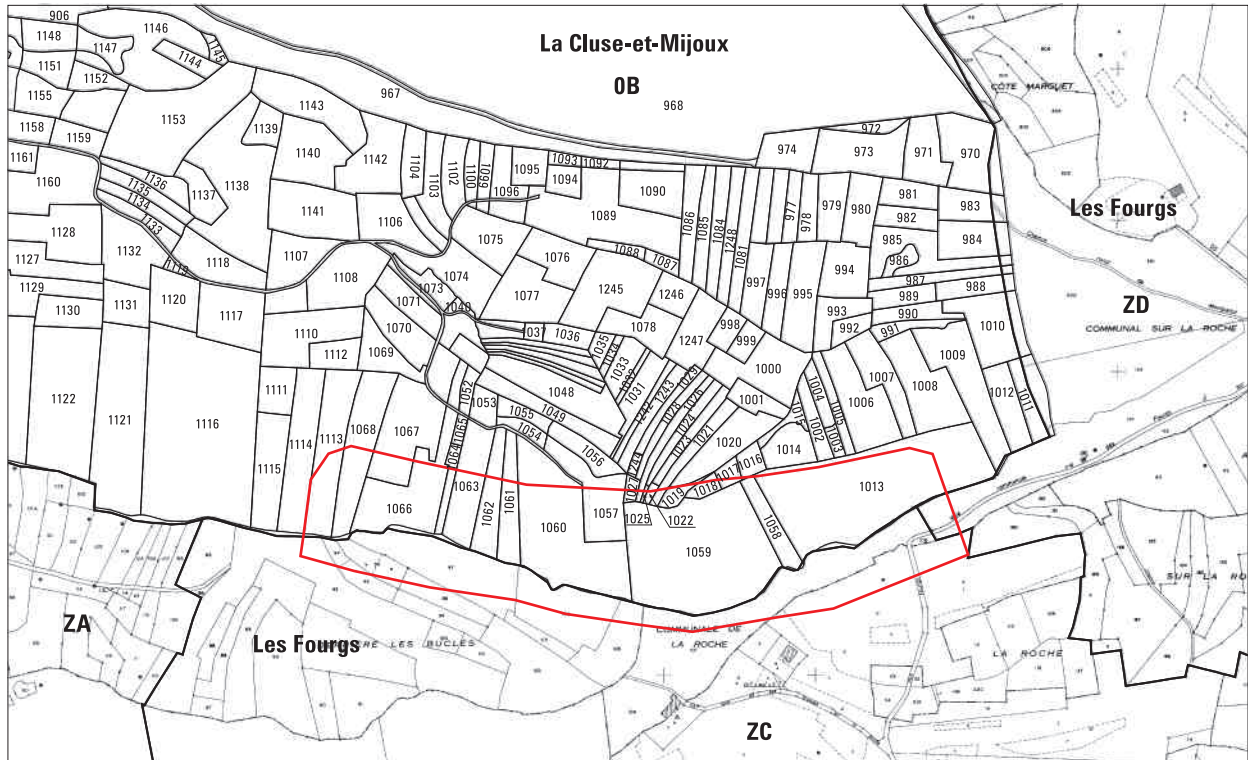
© IGN-Paris 2008-Scan25  
© DREAL Franche-Comté - 2010



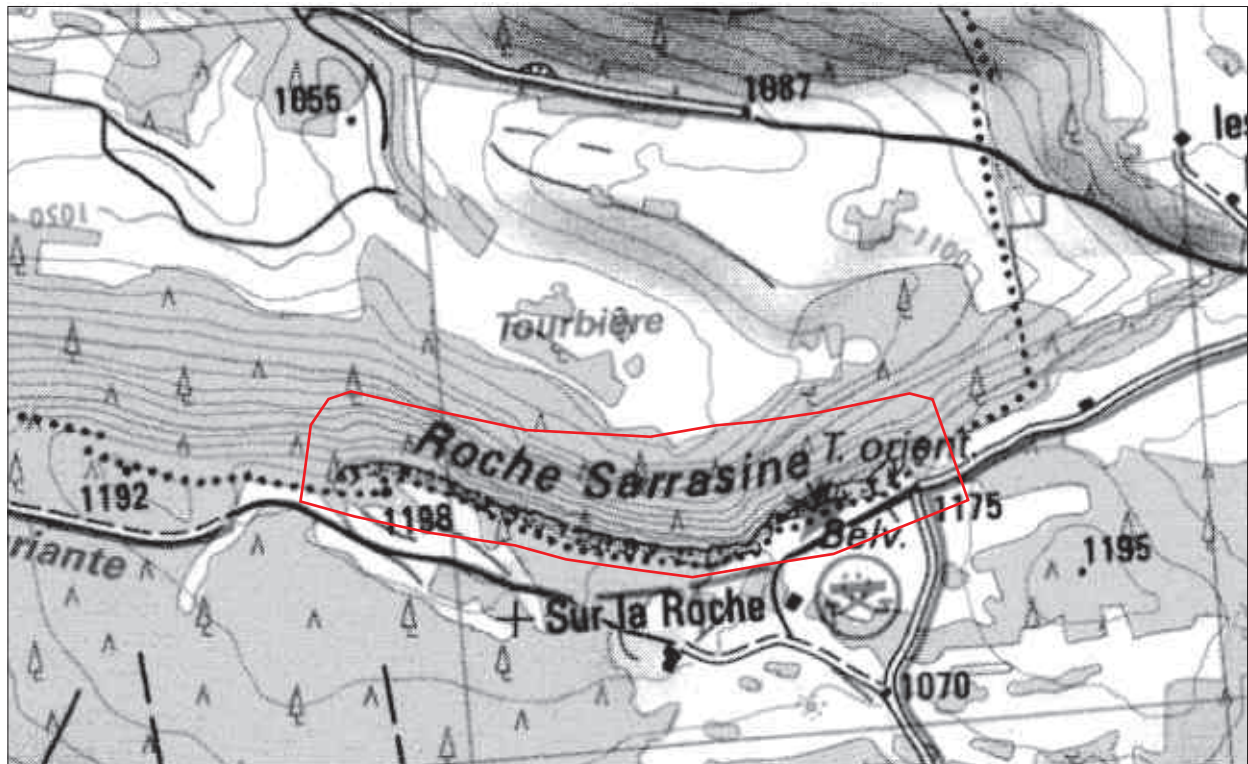


**Arrêté préfectoral 2010/SCID/N°2010 1401 00196 du 14 janvier 2010  
des corniches calcaires**

**Site 92 : Roche Sarrasine**



© BDPARCELLAIRE-IGN-Paris 2007-CUEF0456 ©  
© DREAL Franche-Comté - 2010



Surface : 14 ha 65  
Communes : La Cluse-et-Mijoux, Les Fourgs

Echelle  
0 100 200 m



— Limite parcelle  
— Limite APB

© IGN-Paris 2008-Scan25  
© DREAL Franche-Comté - 2010

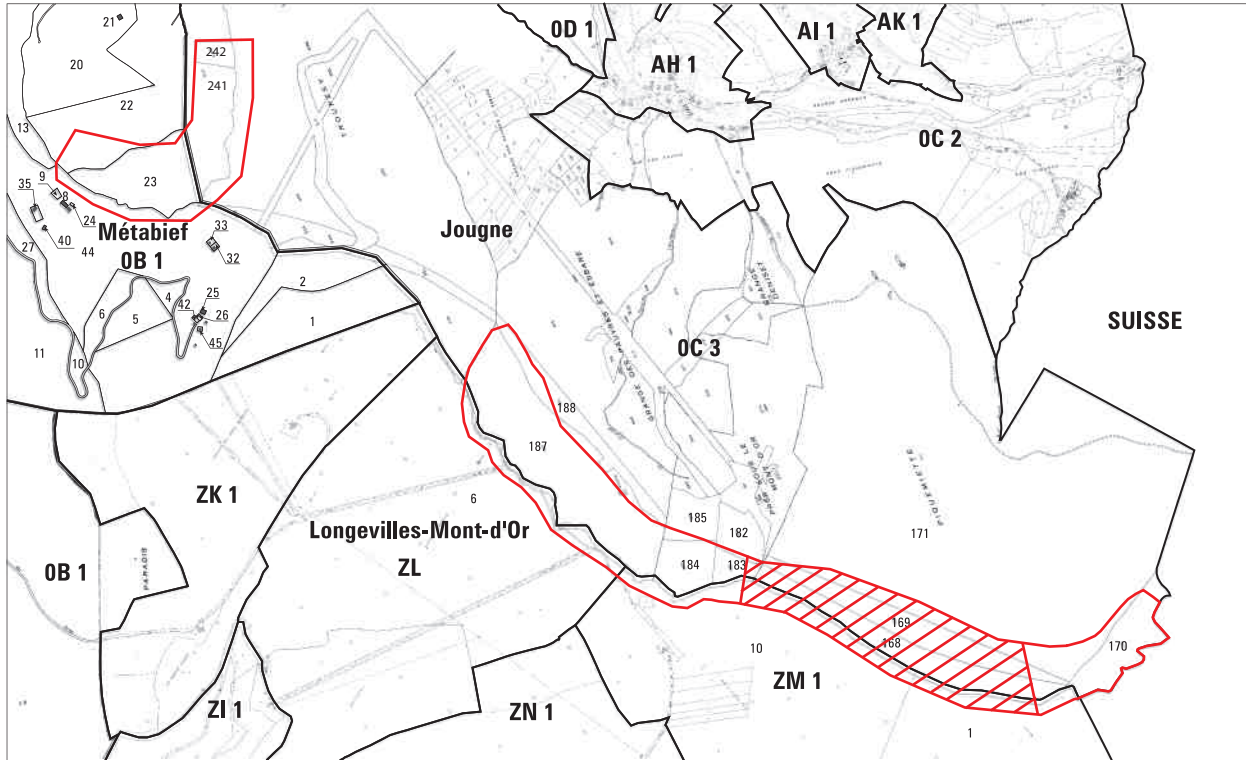


Direction régionale  
de l'Environnement,  
de l'Aménagement  
et du Logement  
FRANCHE-COMTÉ

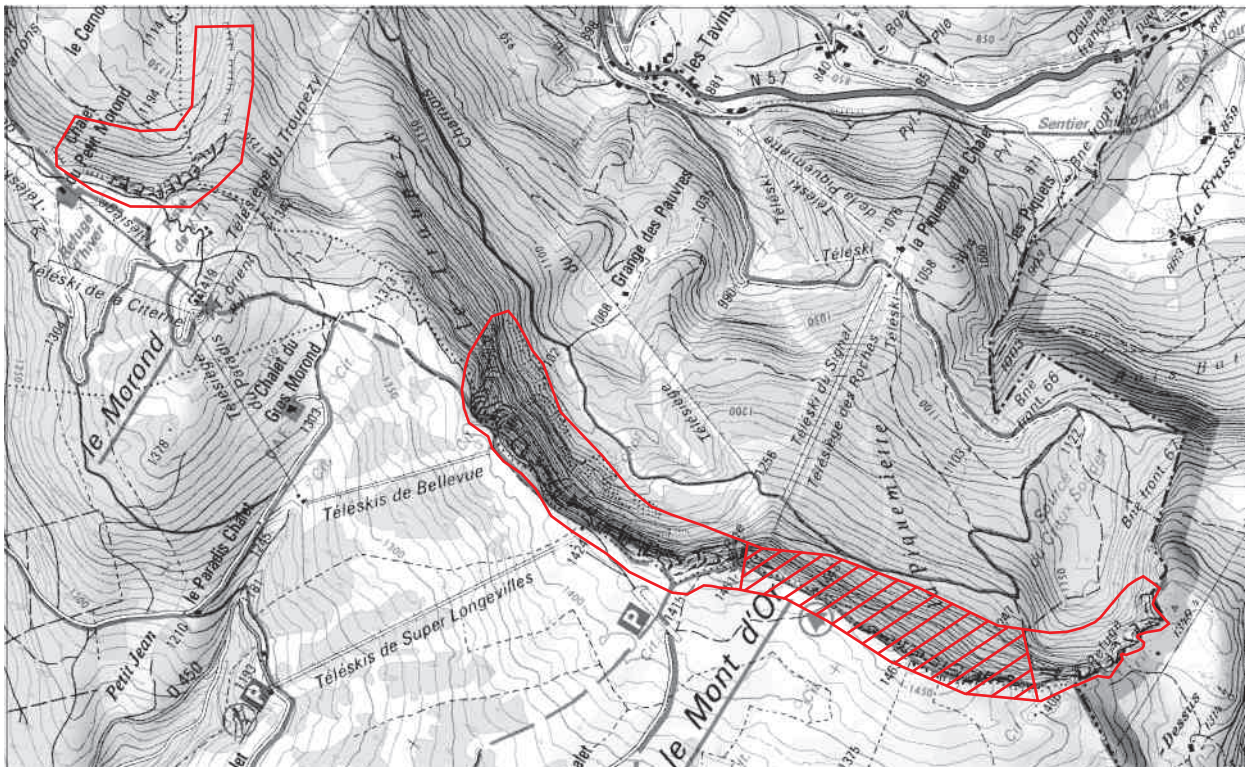


**Arrêté préfectoral 2010/SCID/N°2010 1401 00196 du 14 janvier 2010  
des corniches calcaires**

**Site 93 : Falaises du Mont d'Or**



© BDPARCELLAIRE-IGN-Paris 2007-CUEF0456 ©  
© DREAL Franche-Comté - 2010



Surface : 79 ha 96  
Communes : Jougne, Métabief,  
Longevilles-Mt-d'Or

Échelle  
0 100 200 300 400 500 m

- Limite parcelle
- Limite APB
- ▨ Pratique du vol libre autorisée toute l'année

© IGN-Paris 2008-Scan25  
© DREAL Franche-Comté - 2010

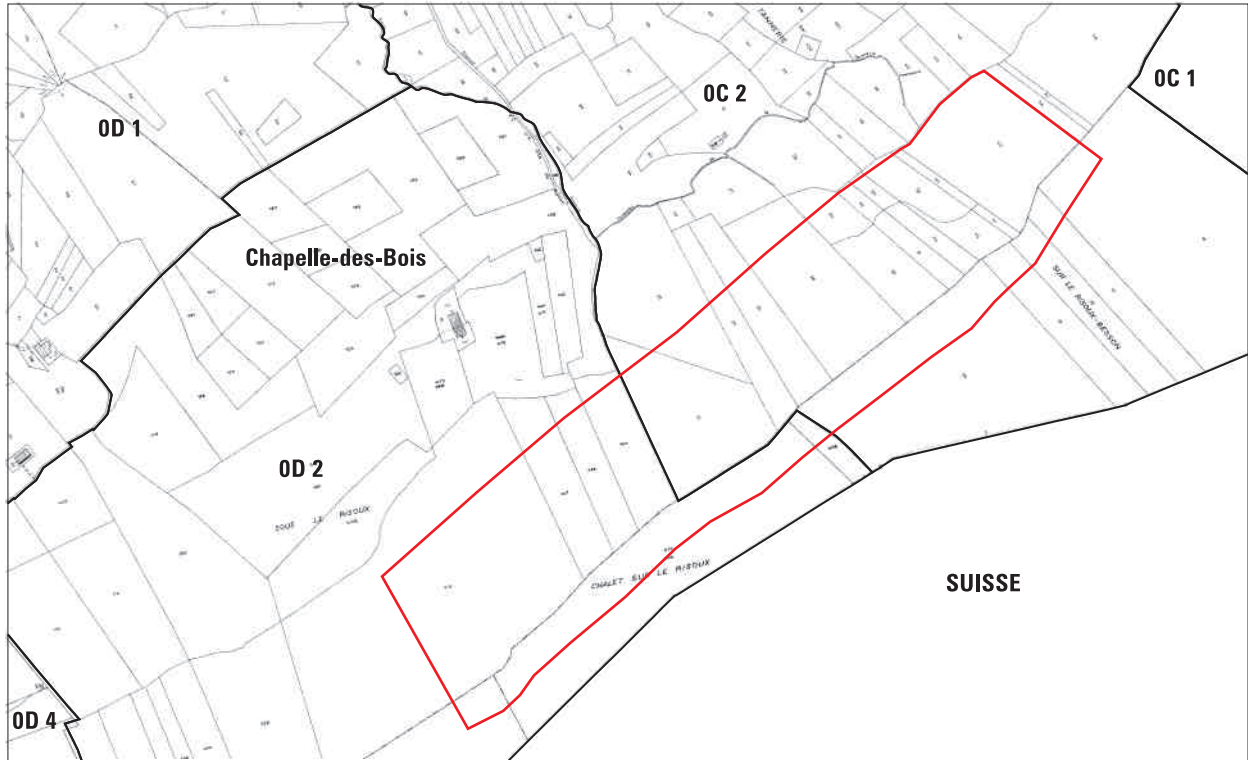


APB  
25  
39  
70  
90

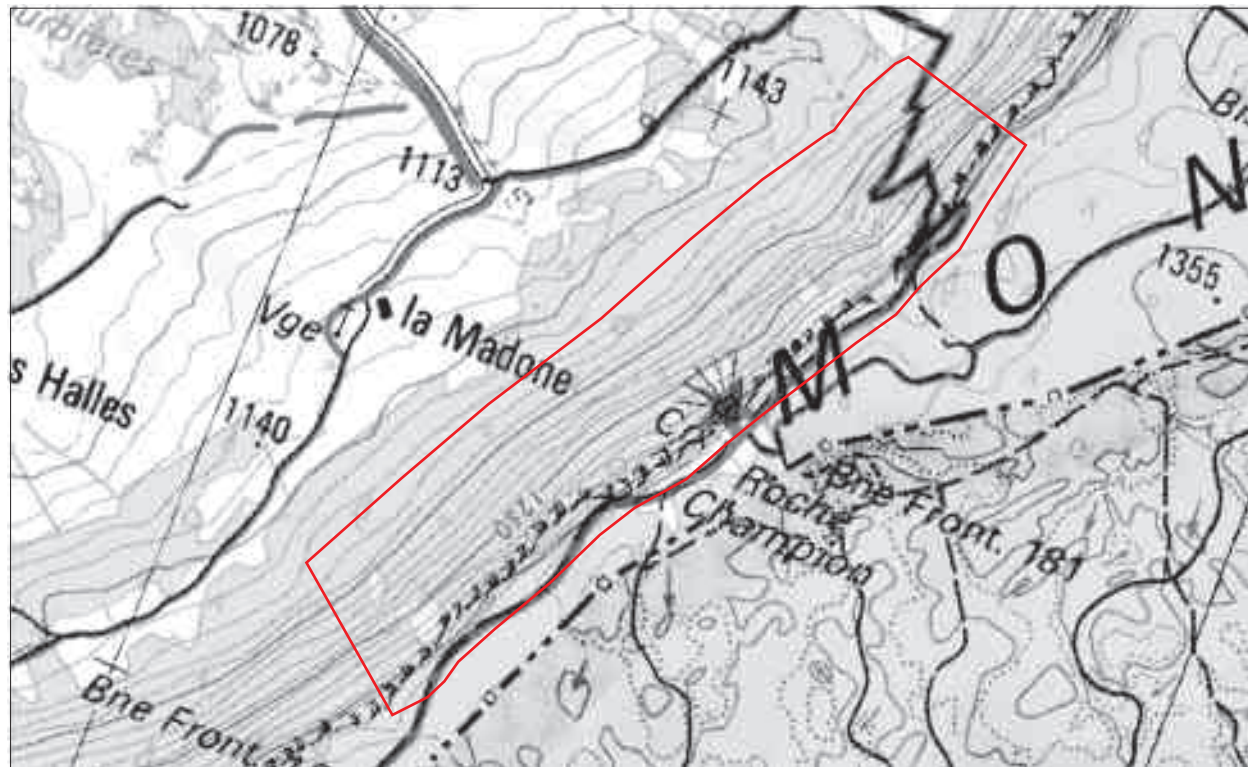


**Arrêté préfectoral 2010/SCID/N°2010 1401 00196 du 14 janvier 2010  
des corniches calcaires**

**Site 94 : Roche Champion**



© BDPARCELLAIRE-IGN-Paris 2007-CUEF0456 ©  
© DREAL Franche-Comté - 2010



Surface : 25 ha 30  
Communes : Chapelle-des-Bois



— Limite parcelle  
— Limite APB

© IGN-Paris 2008-Scan25  
© DREAL Franche-Comté - 2010