

DEPARTEMENT DES ALPES-MARITIMES  
COMMUNE DE CAGNES-SUR-MER  
CARROS  
GATTIERES  
LA GAUDE  
SAINT-JEANNET  
SAINT-LAURENT-DU-VAR

VU pour être annexé à mon  
arrêté en date de ce jour.  
NICE, le 27 AVR. 2017

Pour le Préfet,  
Le Secrétaire Général  
DRCLC 1713



Frédéric MAC KAIN



Affaire : CANAL DE LA RIVE DROITE DU VAR

### PLAN DE DETAIL DE LA SERVITUDE

Echelle : 1/1000

#### LEGENDE:

- - - - - Simple représentation fiscale de la parcelle (application cadastrale)
- --- Simple représentation fiscale de la section cadastrale ou de la limite entre Communes
-  Identification de la parcelle cadastrale (par ex: E2 = section et 747 = n° de parcelle)
-  Position du canal principal et des conduites secondaires issue soit:
  - d'un relevé topographique effectué sur site (entre septembre 2013 et octobre 2015)
  - d'un récolement de plans fournis par la Société du Canal de la Rive Droite du Var
  - d'une extrapolation supposée entre deux points relevés

-  Servitude de 3.00 m de large (canal principal) à créer
-  Servitude de 3.00 m de large (conduites secondaires) à créer

DOSSIER N° 14- 14235 / 1663

Dressé le : 02/12/2014    Modifié le : 24/08/2016

**BUREAU SECONDAIRE**  
5, avenue des Moulins  
06670 SAINT-MARTIN-DU-VAR

**BUREAU PRINCIPAL**  
40, Chemin du Pilon  
06390 CONTES

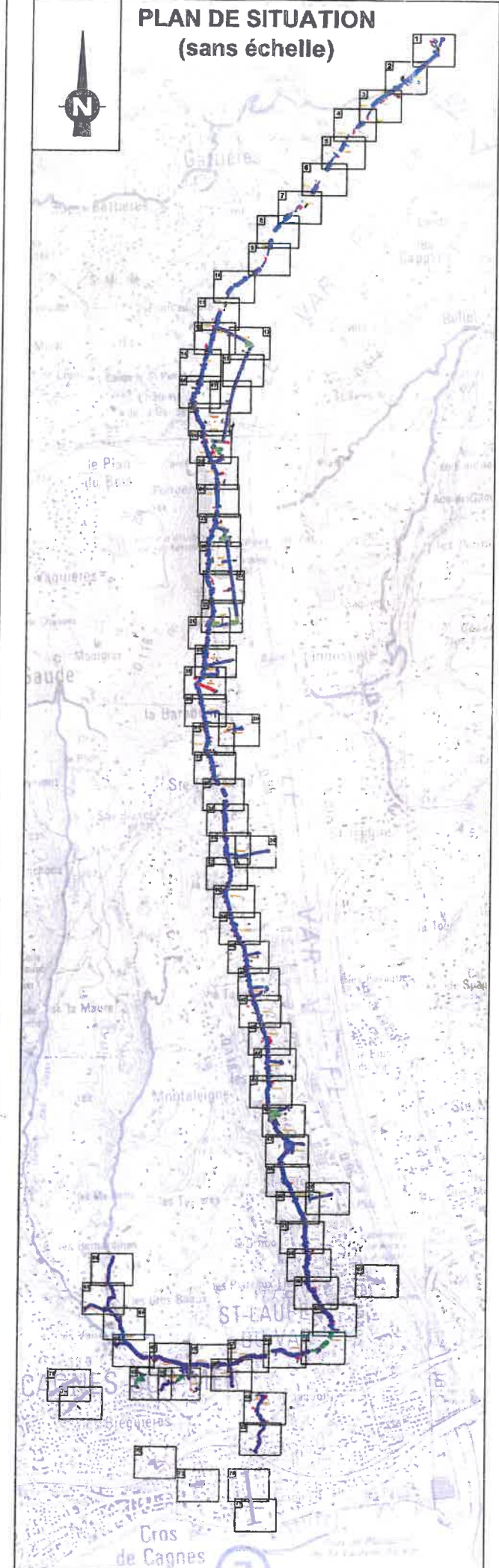
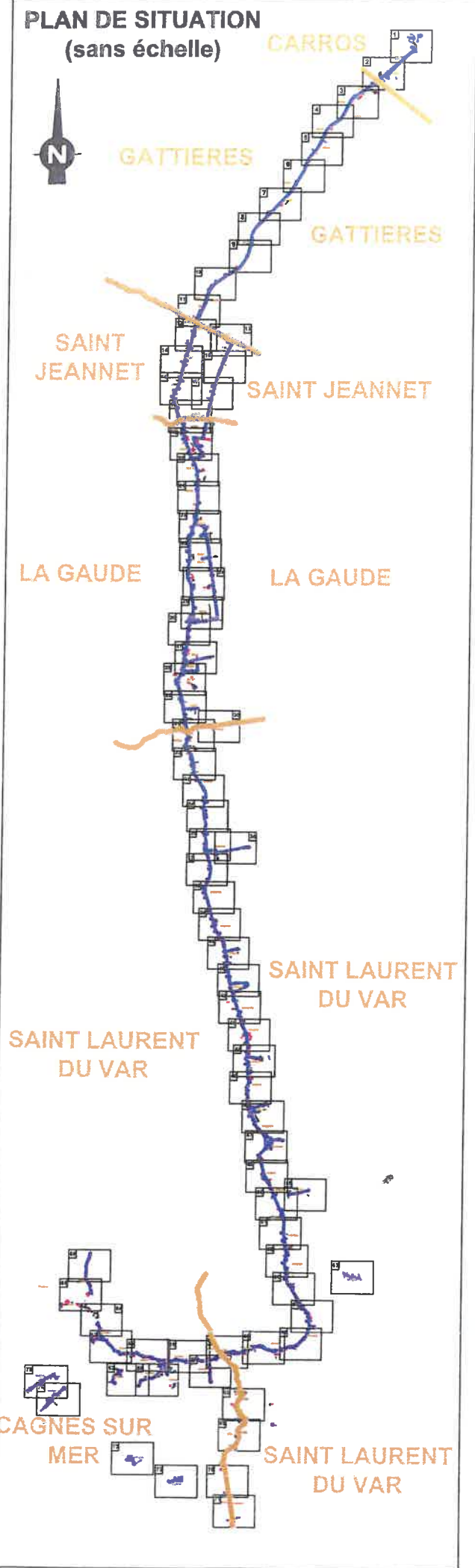
**BUREAU PERMANENCE**  
50 Avenue Virginie Hériot  
06190 ROQUEBRUNE-CAP-MARTIN

**Jean-Michel LUGHERINI**  
Géomètre - Expert  
Ingénieur Géomètre - Topographe  
Expert Judiciaire près la Cour  
d'Appel d'Aix-en-Provence



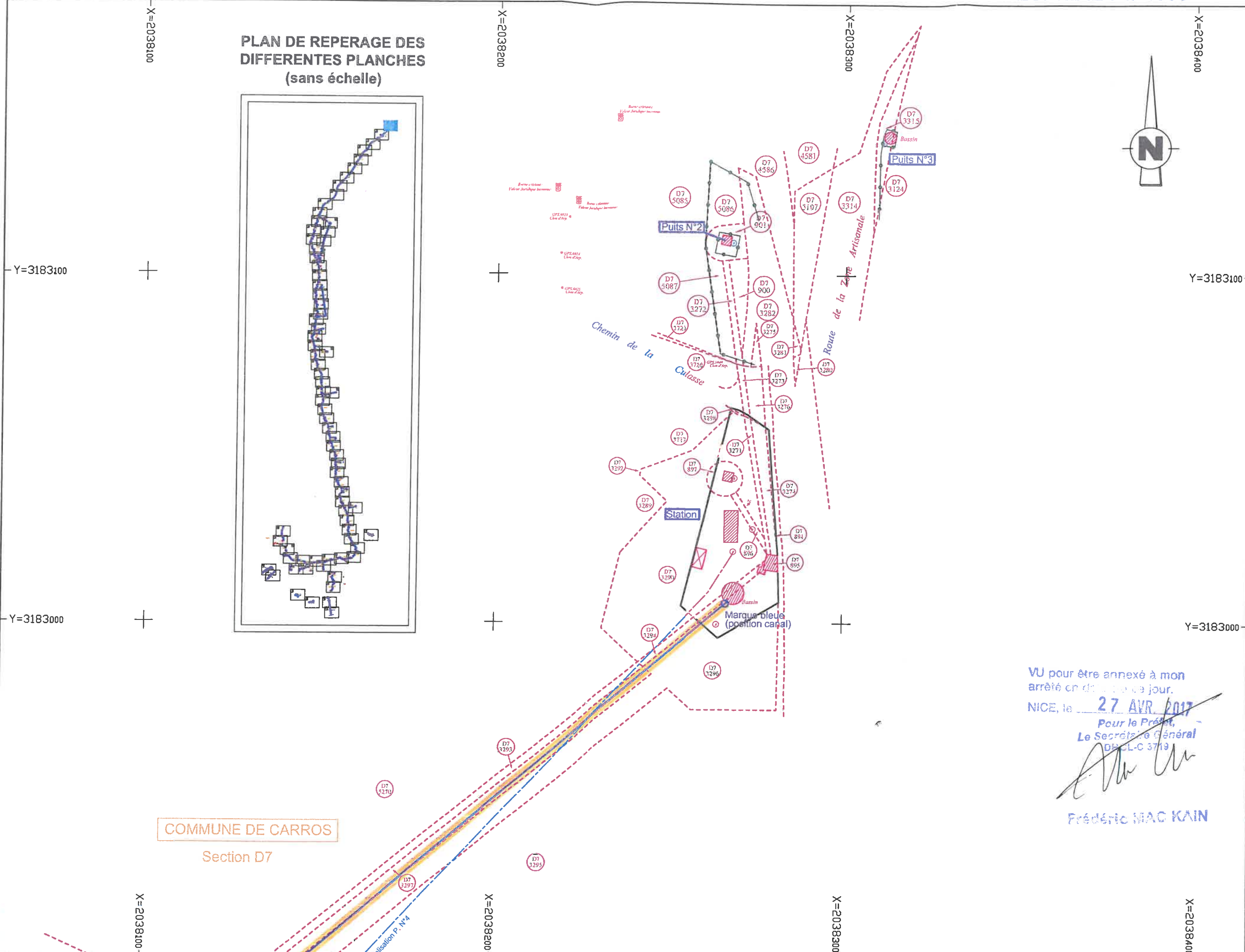
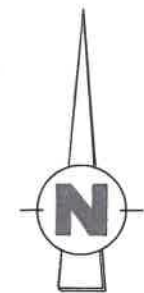
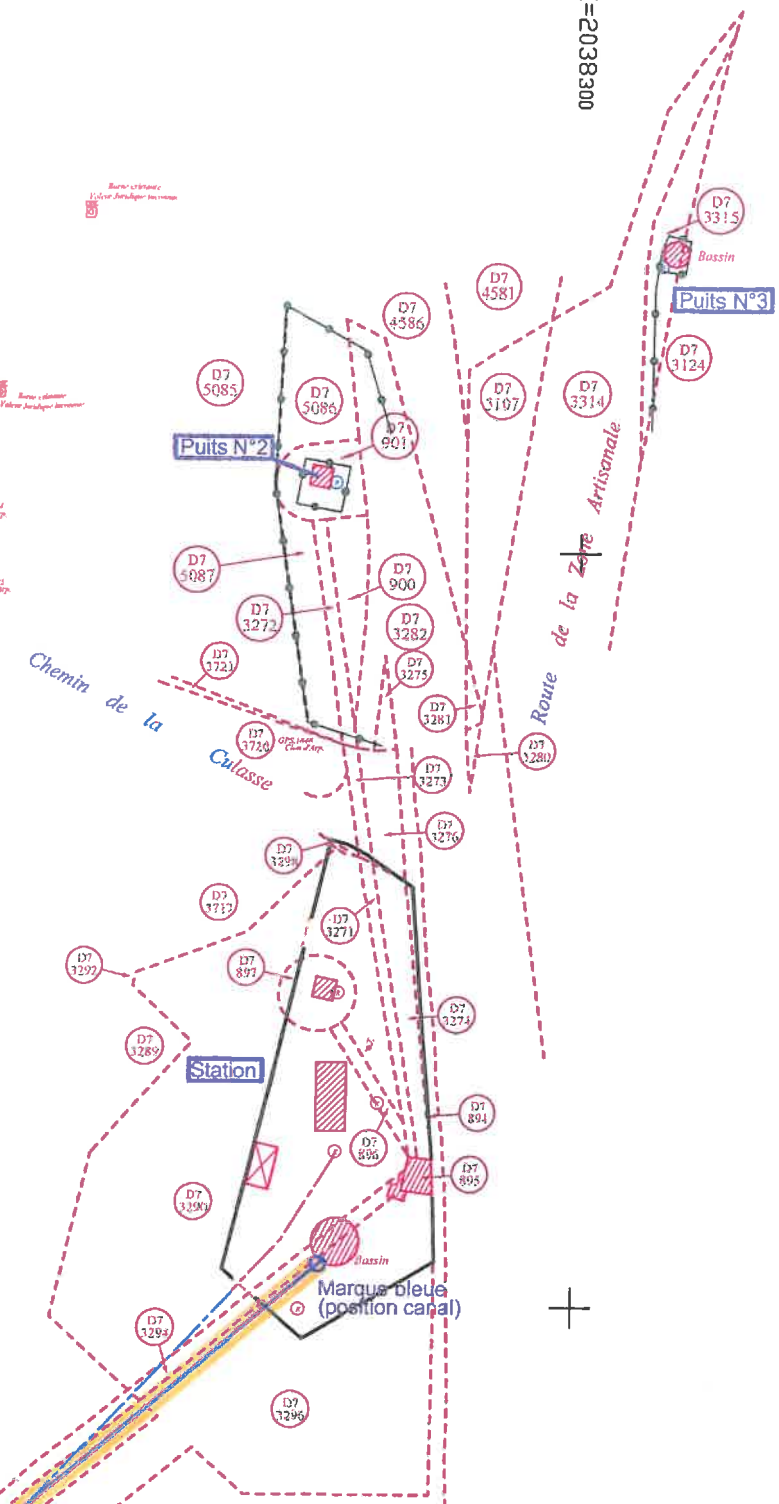
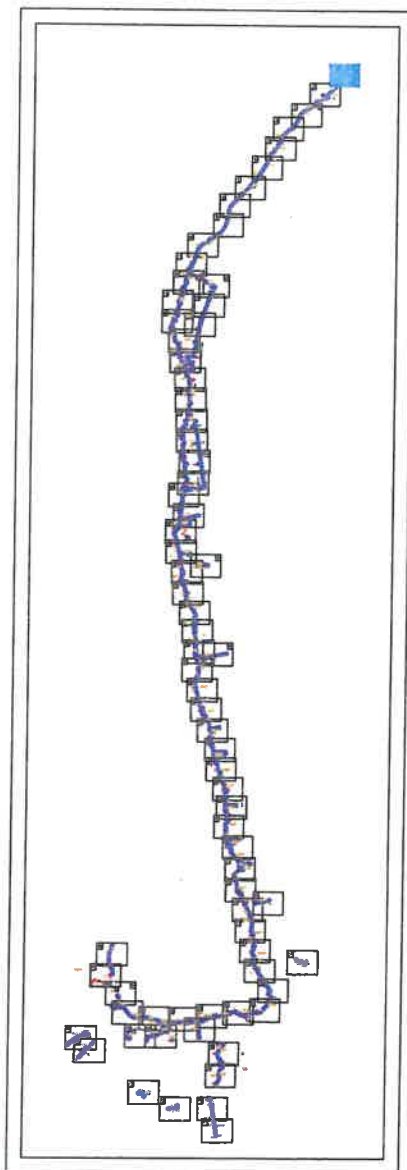
**GEOMETRE-EXPERT**  
CONSEILLER VALORISER GARANTIR

Toutes correspondances à adresser au bureau principal  
TEL: 04 93 79 12 33    FAX: 04 93 79 13 62    e-mail: [contact@geometre-expert-lugherini.com](mailto:contact@geometre-expert-lugherini.com)  
SITE INTERNET : <http://www.geometre-expert-lugherini.com>



SEUL UN BORNAGE CONTRADICTOIRE GARANTIT LES LIMITES DE PROPRIÉTÉ. LES LIMITES CADASTRALES N'ONT AUCUNE VALEUR JURIDIQUE.

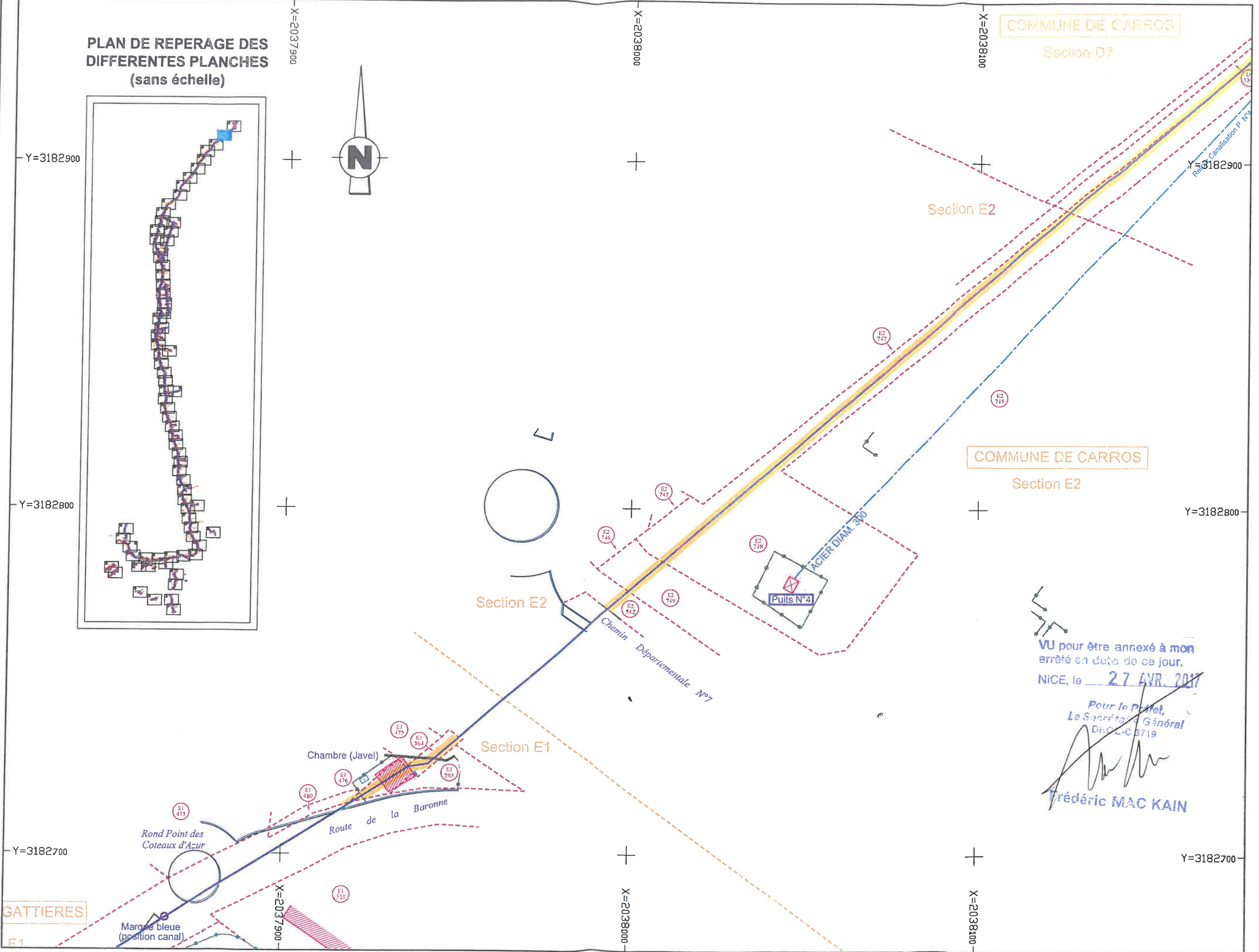
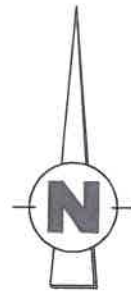
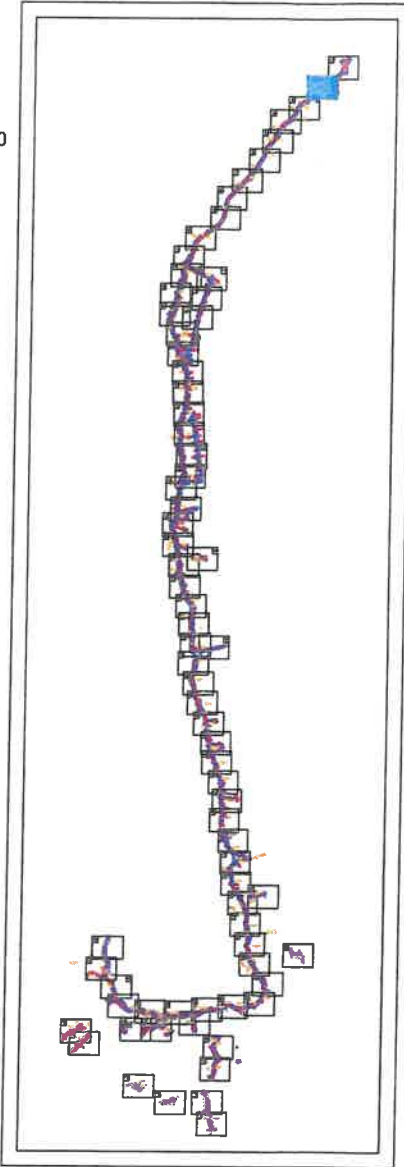
PLAN DE REPERAGE DES DIFFERENTES PLANCHES (sans échelle)



COMMUNE DE CARROS  
Section D7

VU pour être annexé à mon arrêté en date de ce jour.  
NICE, le 27 AVR 2017  
Pour le Préfet,  
Le Secrétaire Général  
DNL-C 3719  
*[Signature]*  
Frédéric MAC KAIN

PLAN DE REPERAGE DES DIFFERENTES PLANCHES (sans échelle)



COMMUNE DE CARROS

Section D7

Section E2

COMMUNE DE CARROS

Section E2

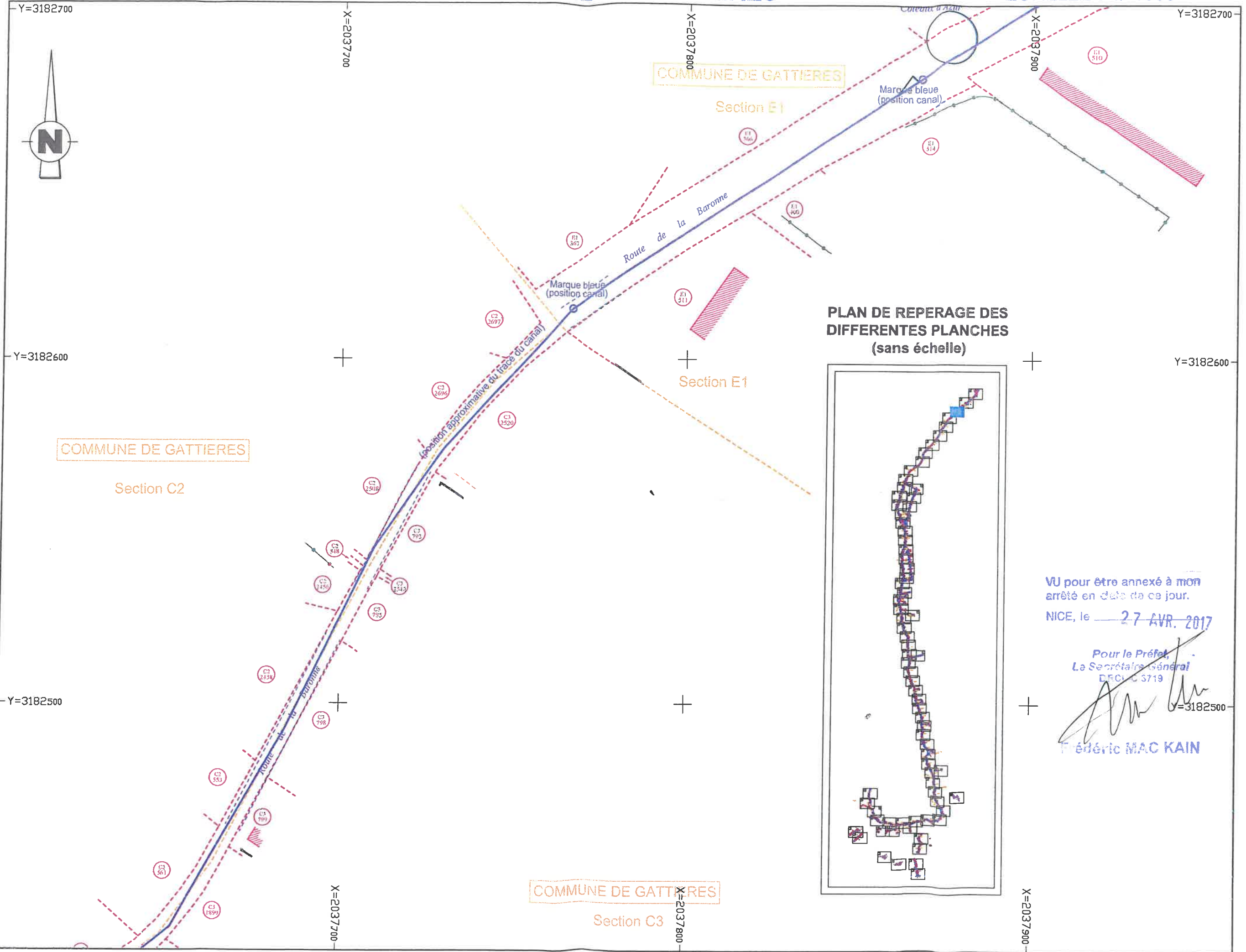
Section E2

Section E1

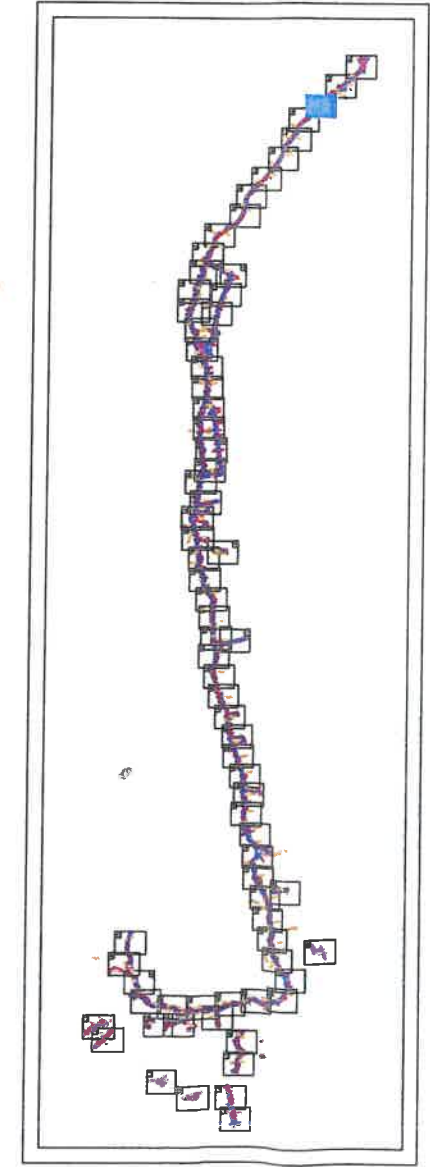
GATTIERES

VU pour être annexé à mon arrêté en date de ce jour.  
NICE, le 27 AVR. 2017

Pour le Préfet,  
Le Secrétaire Général  
DnCL-C 8719  
*Frédéric MAC KAIN*



PLAN DE REPERAGE DES DIFFERENTES PLANCHES (sans échelle)

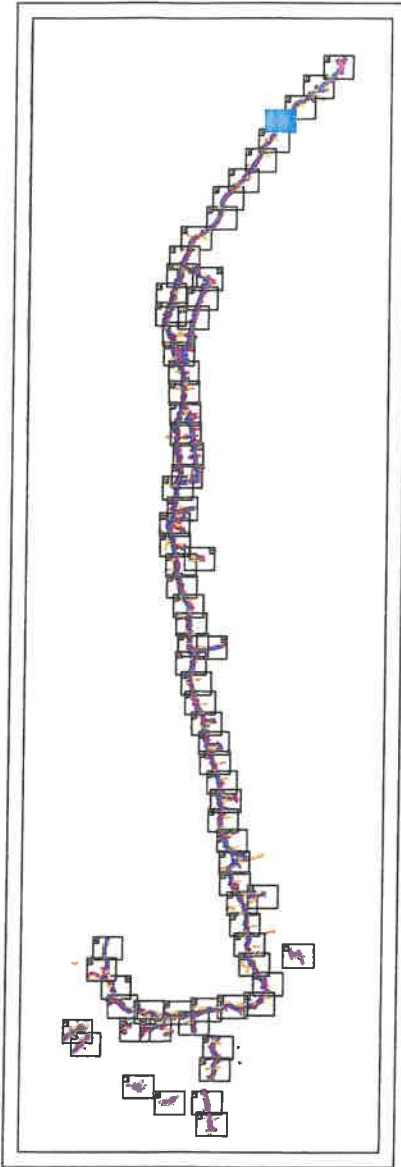


VU pour être annexé à mon  
arrêté en date de ce jour.  
NICE, le 27 AVR. 2017

Pour le Préfet,  
Le Secrétaire Général  
D.F.C.I.C 3719

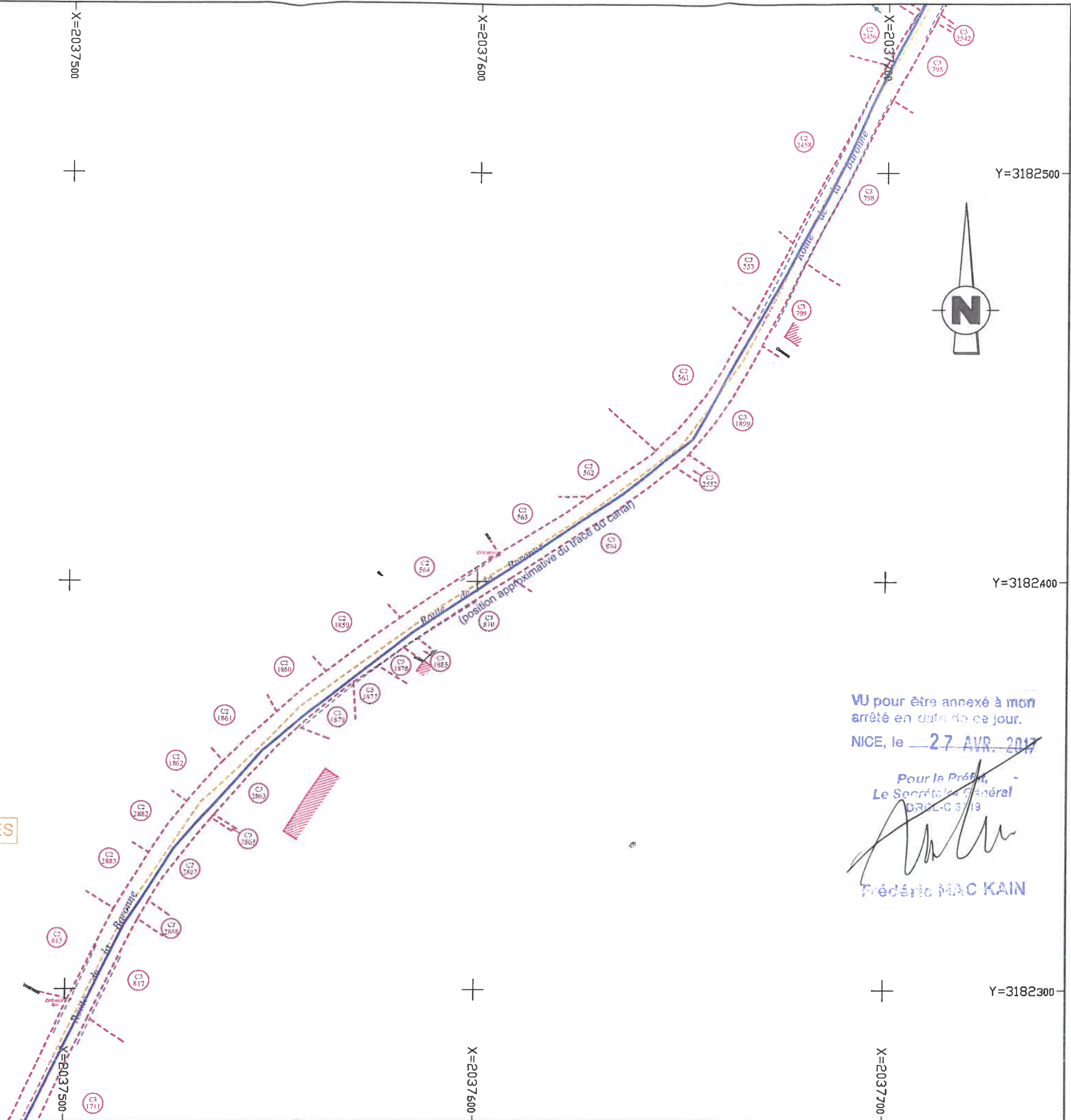
*Frédéric MAC KAIN*  
Frédéric MAC KAIN

PLAN DE REPERAGE DES DIFFERENTES PLANCHES (sans échelle)



COMMUNE DE GATTIERES

Section C2

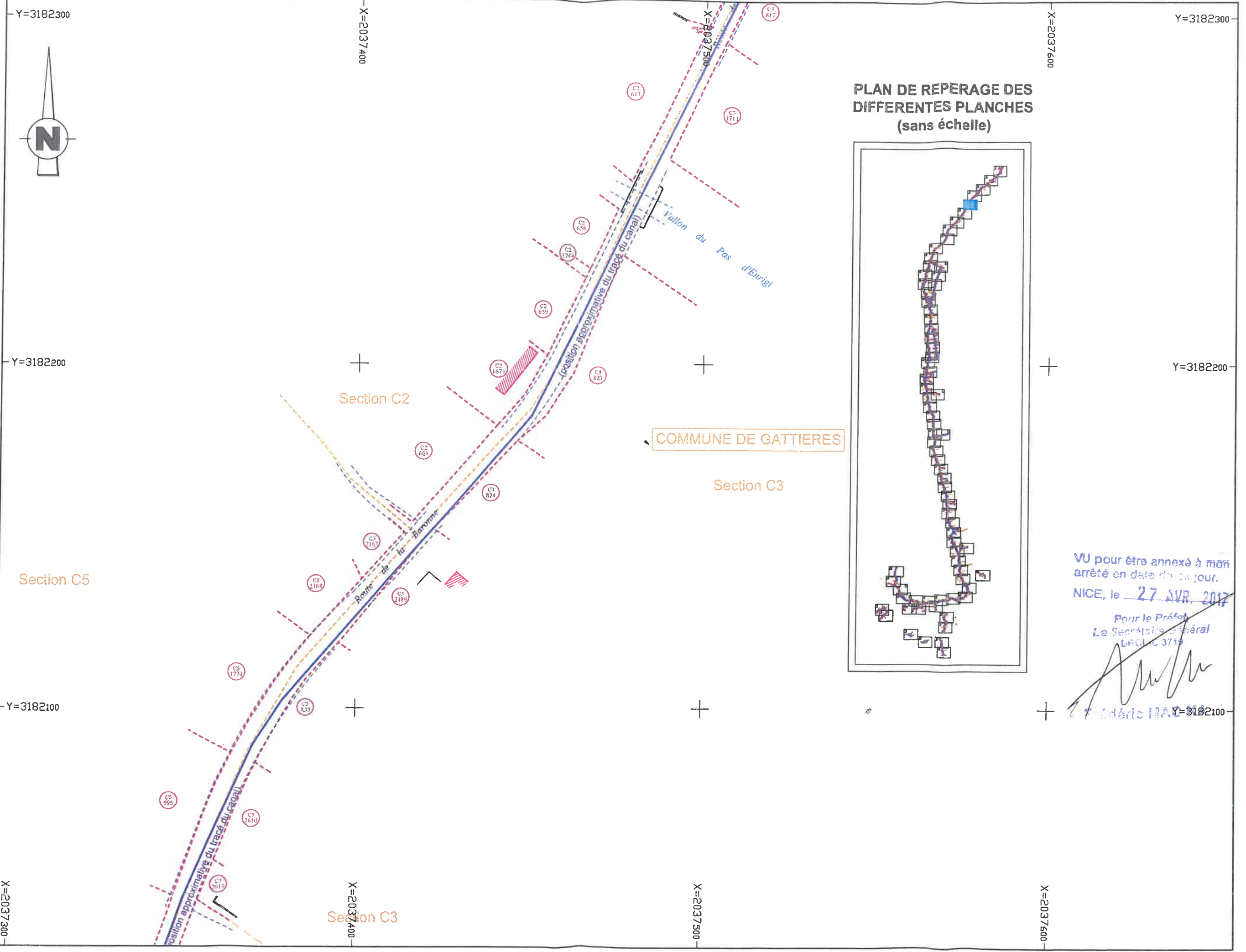


VU pour être annexé à mon arrêté en date de ce jour.

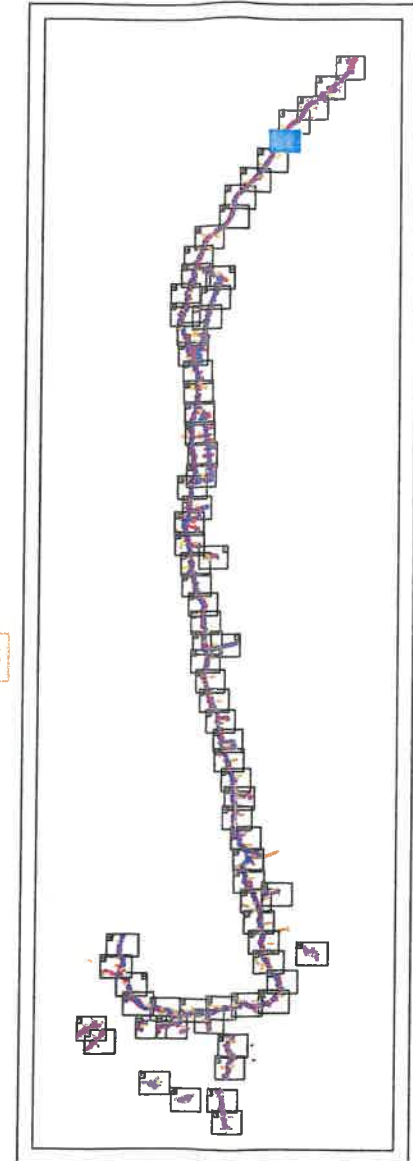
NICE, le 27 AVR. 2017

Pour le Préfet, Le Secrétaire Général

Frédéric MAC KAIN

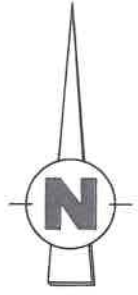


PLAN DE REPERAGE DES DIFFERENTES PLANCHES (sans échelle)



VU pour être annexé à mon arrêté en date du ce jour.  
 NICE, le 27 AVR. 2017

Pour le Préfet  
 Le Secrétaire Général  
 DEGL C 3719  
*[Signature]*  
 Frédéric MAC



VU pour être annexé à mon arrêté en date de ce jour.

NICE, le 27 AVR 2017

Pour le Préfet,  
Le Secrétaire Général  
D'AD C 3719

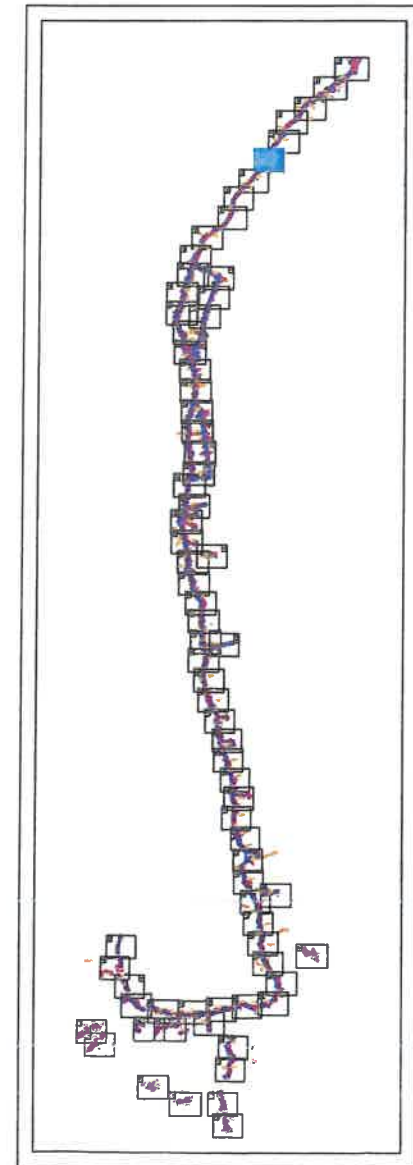
Frédéric MAC KAIN

Y=3182000

Section C3

Section C4

PLAN DE REPERAGE DES  
DIFFERENTES PLANCHES  
(sans échelle)



Y=3181900

Y=3182000

Y=3181900

COMMUNE DE GATTIERES

Section C5

X=2037200

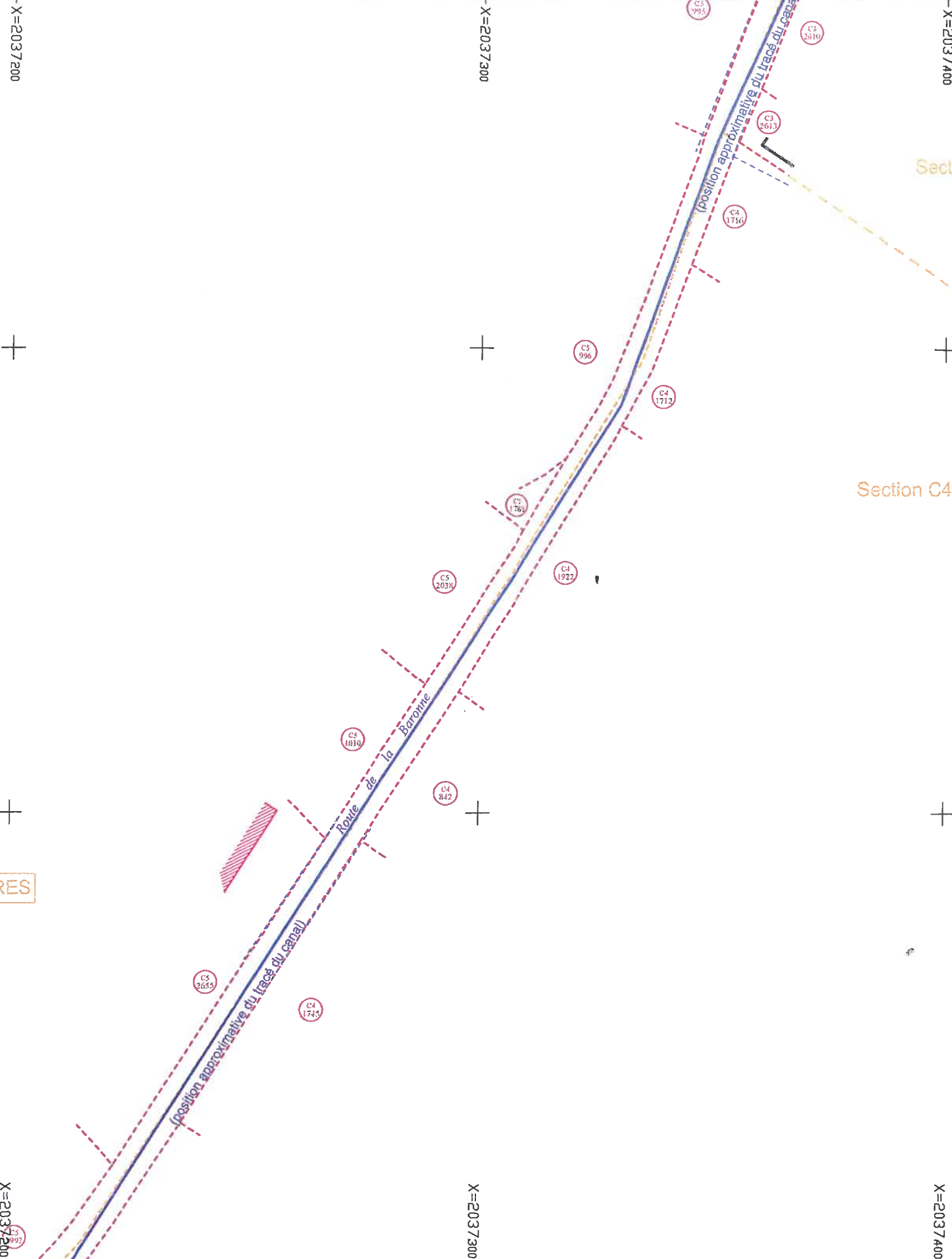
X=2037300

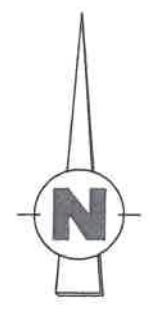
X=2037400

X=2037200

X=2037300

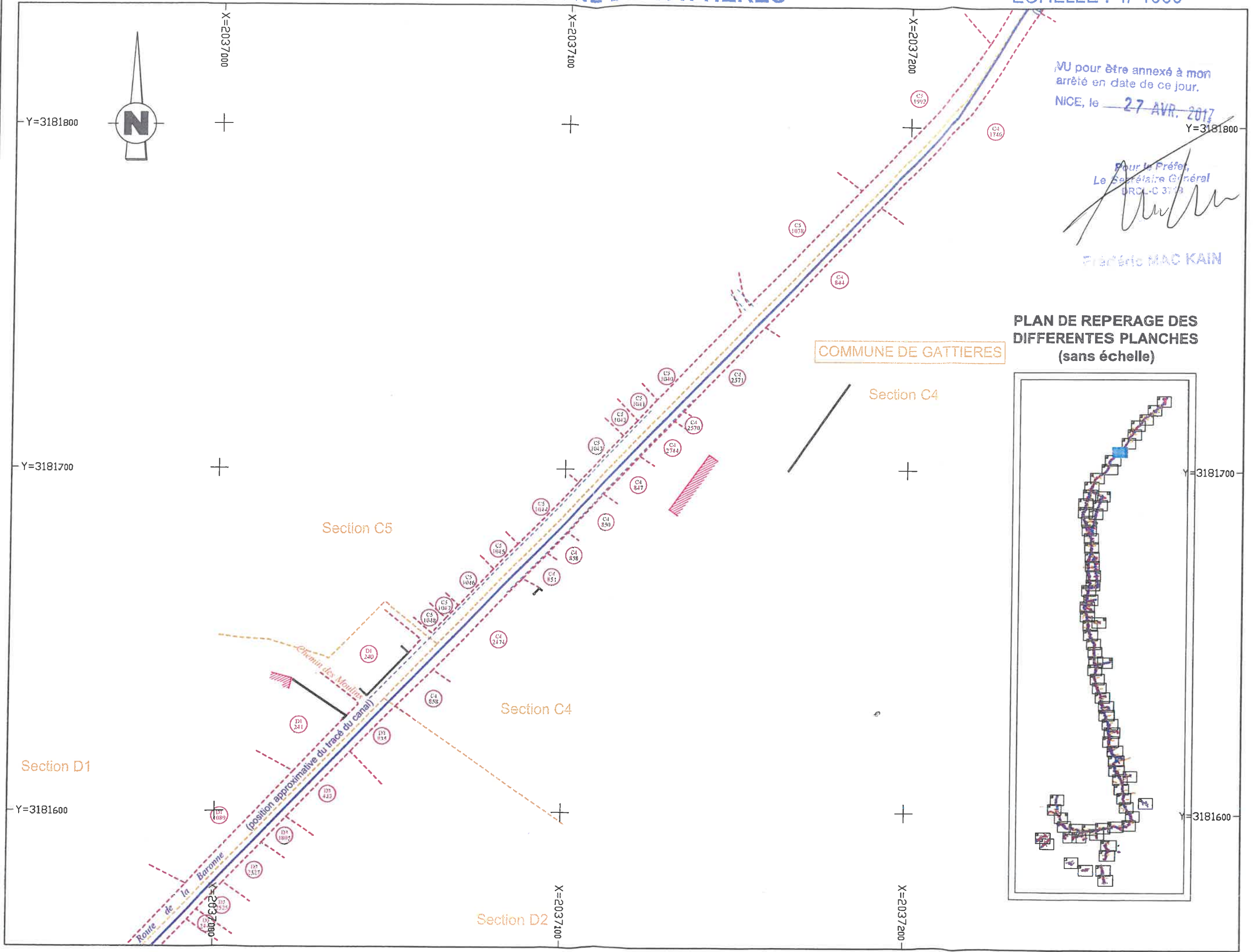
X=2037400





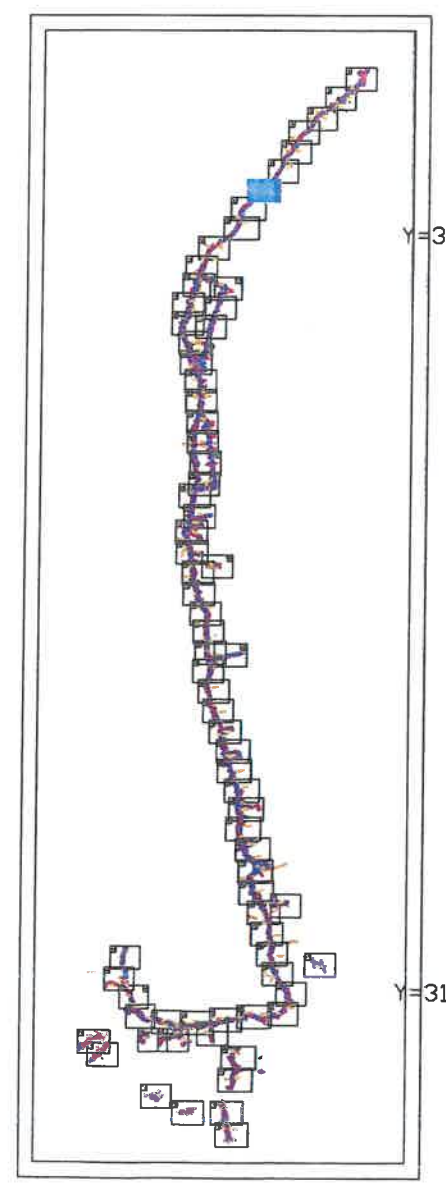
MU pour être annexé à mon arrêté en date de ce jour.  
NICE, le 27 AVR. 2017

Pour le Préfet,  
Le Secrétaire Général  
URCL-C 3119  
*Frédéric MAC KAIN*  
Frédéric MAC KAIN

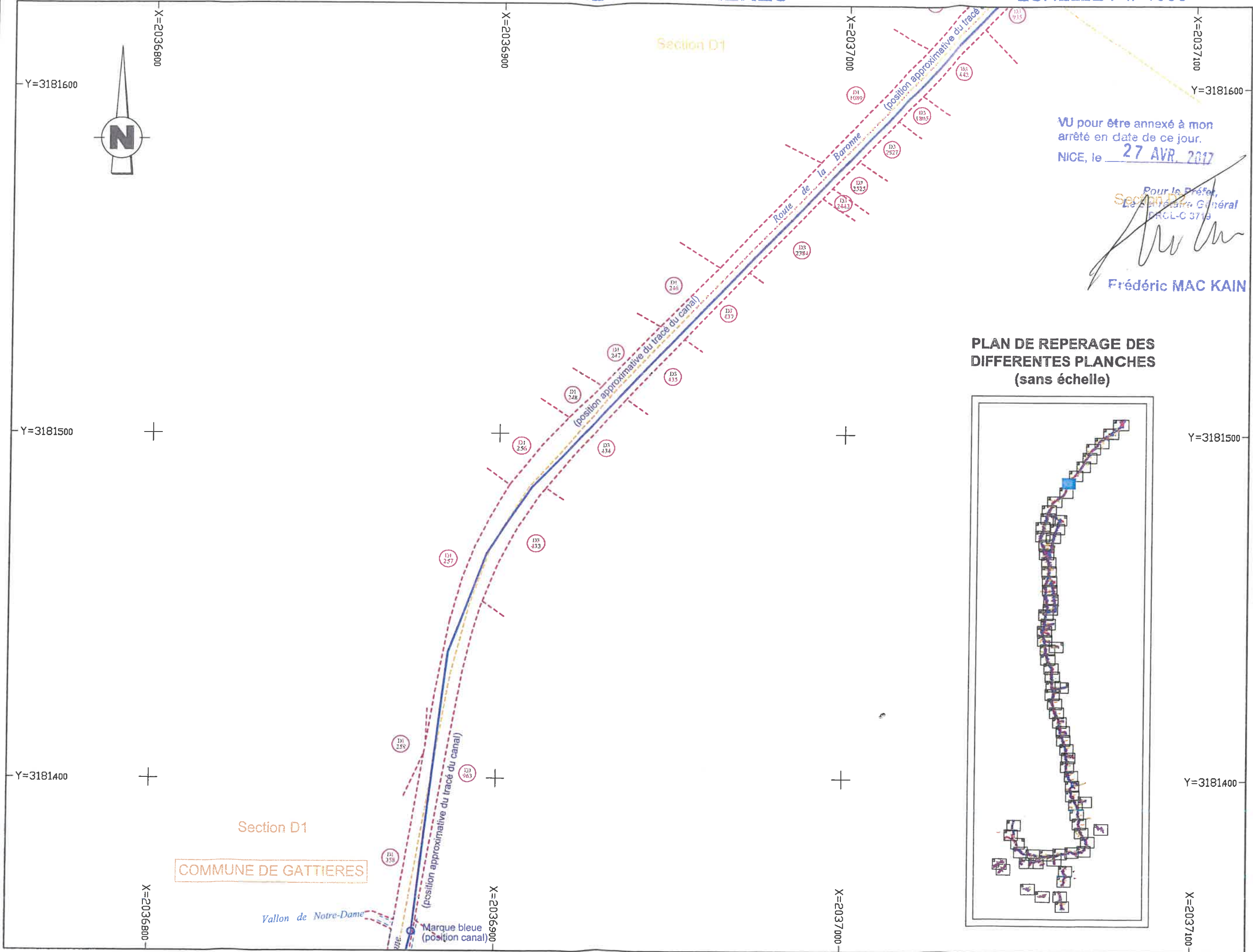


COMMUNE DE GATTIERES


PLAN DE REPERAGE DES DIFFERENTES PLANCHES (sans échelle)



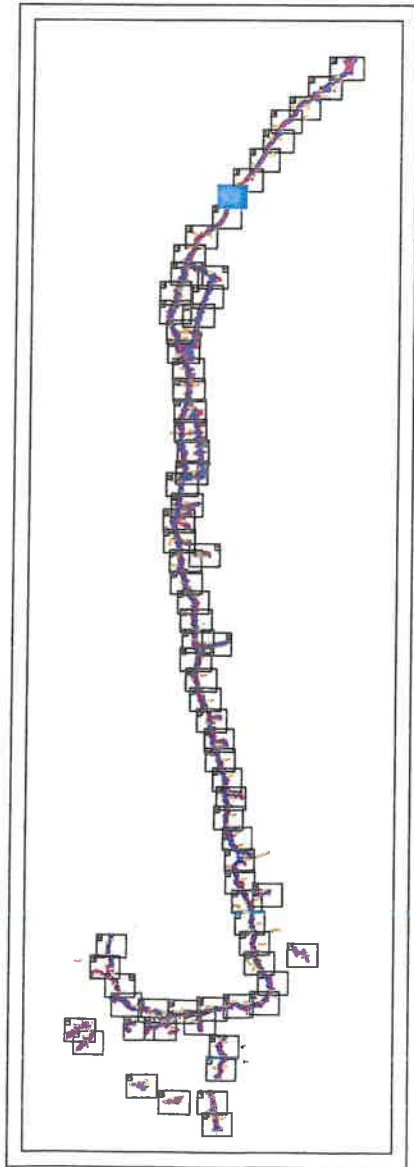


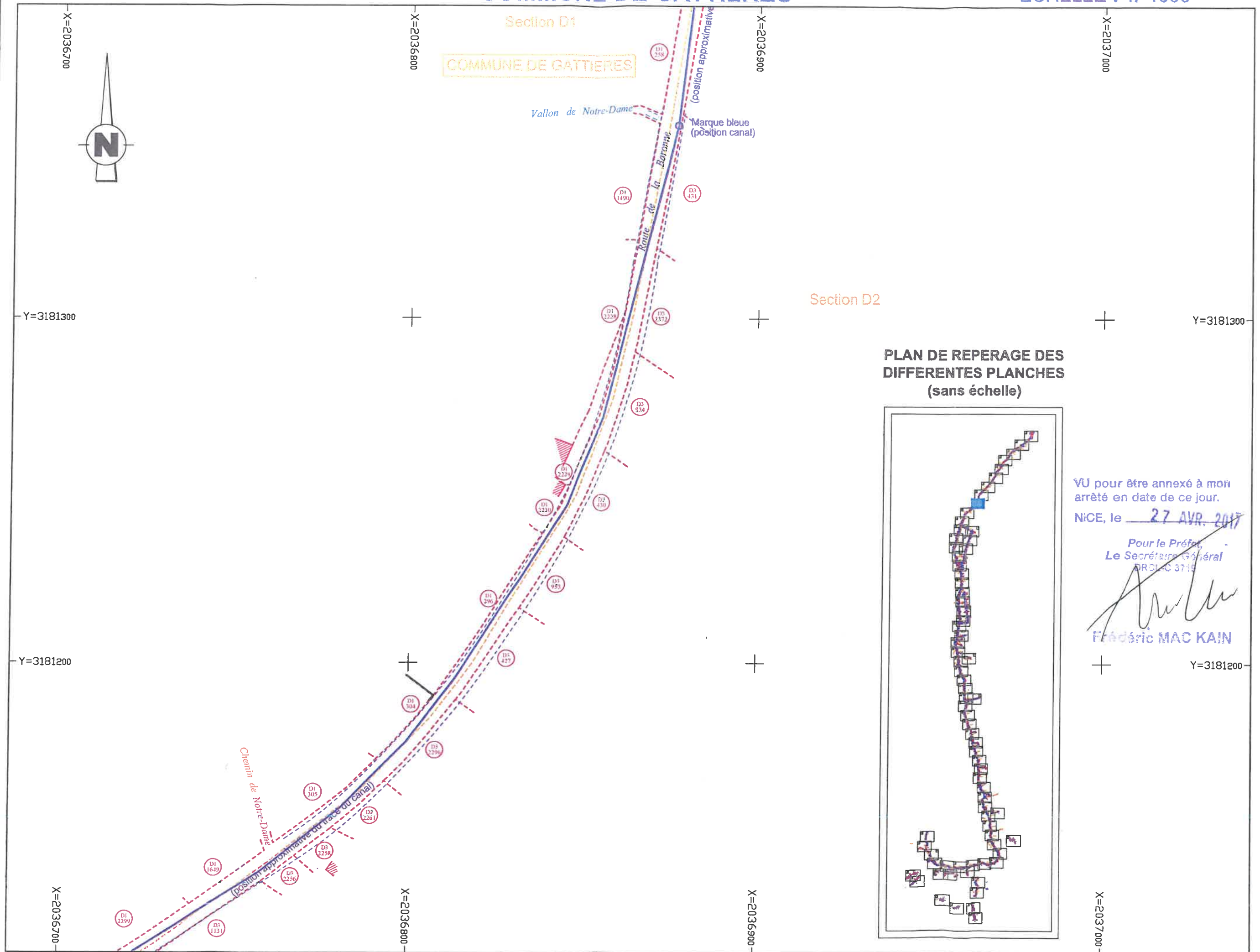
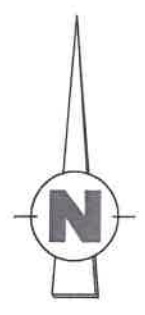


VU pour être annexé à mon arrêté en date de ce jour.  
 NICE, le 27 AVR. 2017

Pour le Préfet,  
 Le Secrétaire Général  
 P.F.C.L.-G 3719  
  
 Frédéric MAC KAIN

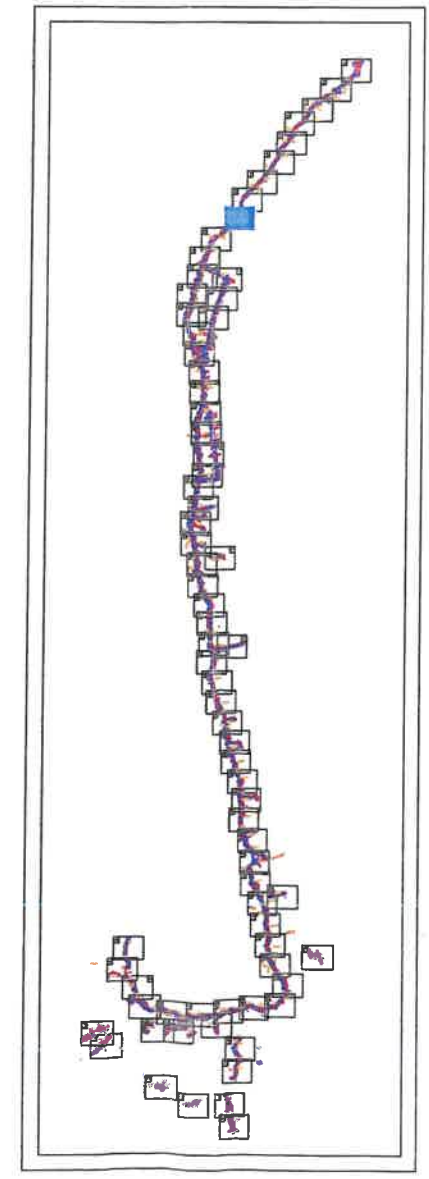
PLAN DE REPERAGE DES DIFFERENTES PLANCHES (sans échelle)





Section D2

PLAN DE REPERAGE DES DIFFERENTES PLANCHES (sans échelle)



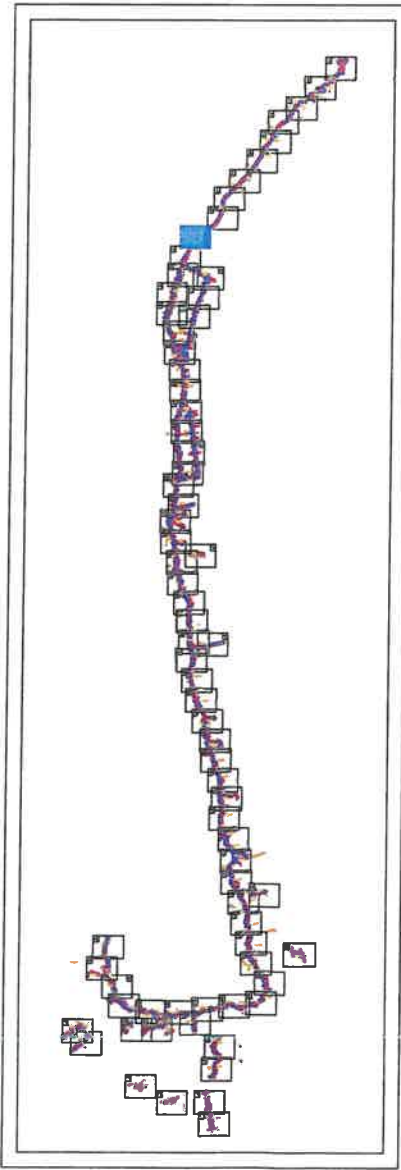
VU pour être annexé à mon arrêté en date de ce jour.  
NICE, le 27 AVR. 2017

Pour le Préfet,  
Le Secrétaire Général  
PRC/IC 3719  
*Frédéric MAC KAIN*  
Frédéric MAC KAIN


Y=3181200



PLAN DE REPERAGE DES DIFFERENTES PLANCHES (sans échelle)



COMMUNE DE GATTIERES



VU pour être annexé à mon arrêté en date de ce jour.

NICE, le 27 AVR. 2017

Pour le Préfet,  
Le Secrétaire Général  
DR2L-C 3715

*Frédéric MAC KAIN*  
Frédéric MAC KAIN

Y=3180900

X=2036300

X=2036400

X=2036500

X=2036600

Y=3180800

Y=3180800

Y=3180700

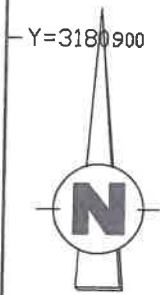
Y=3180700

X=2036300

X=2036400

X=2036500

X=2036600



COMMUNE DE GATTIERES

Section D4

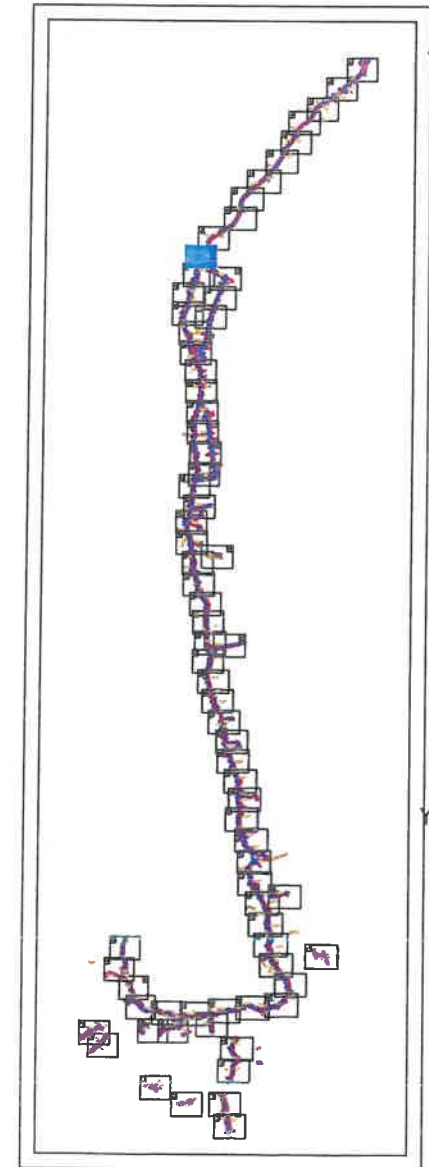
COMMUNE DE GATTIERES

Section D3

COMMUNE DE SAINT JEANNET

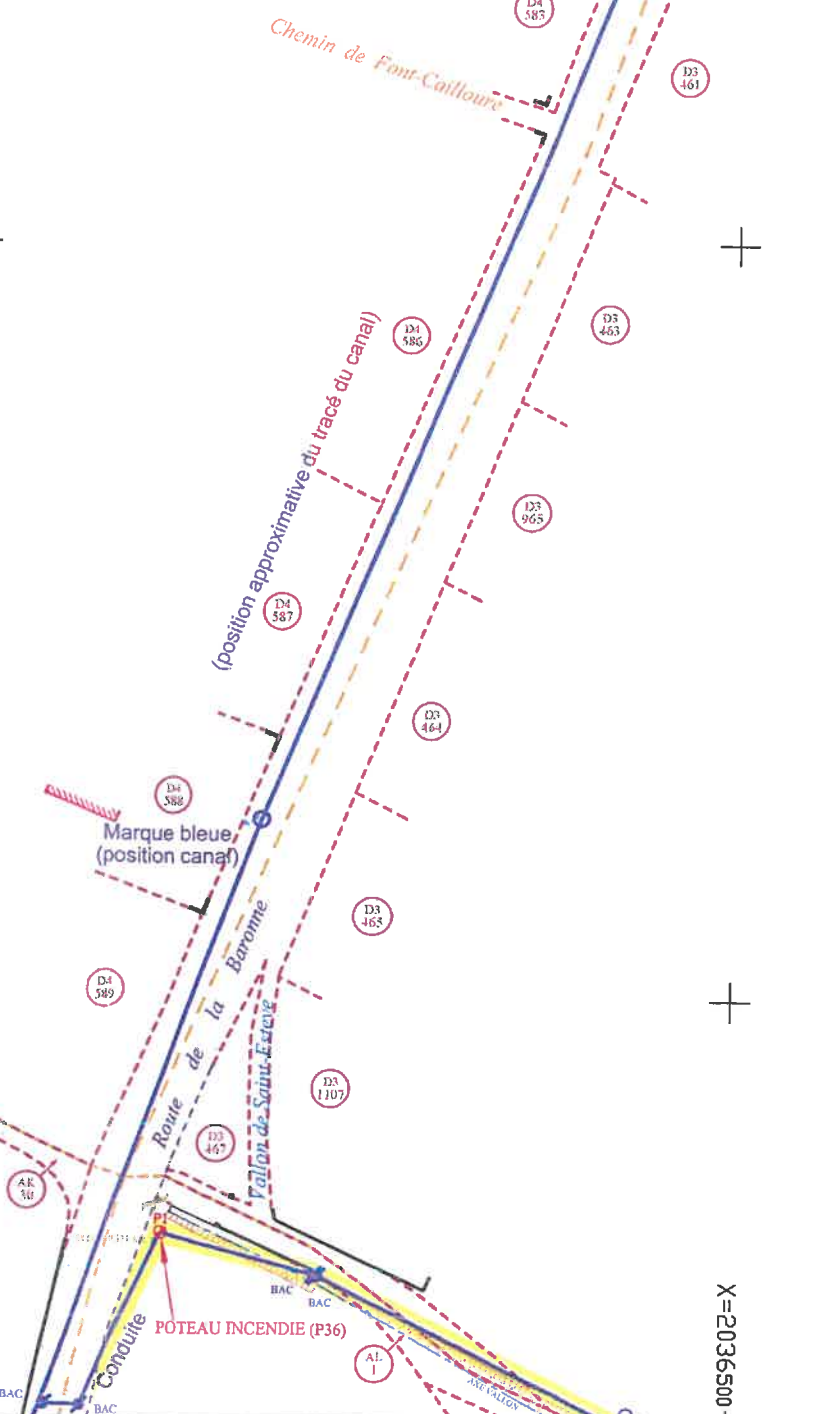
Section AK

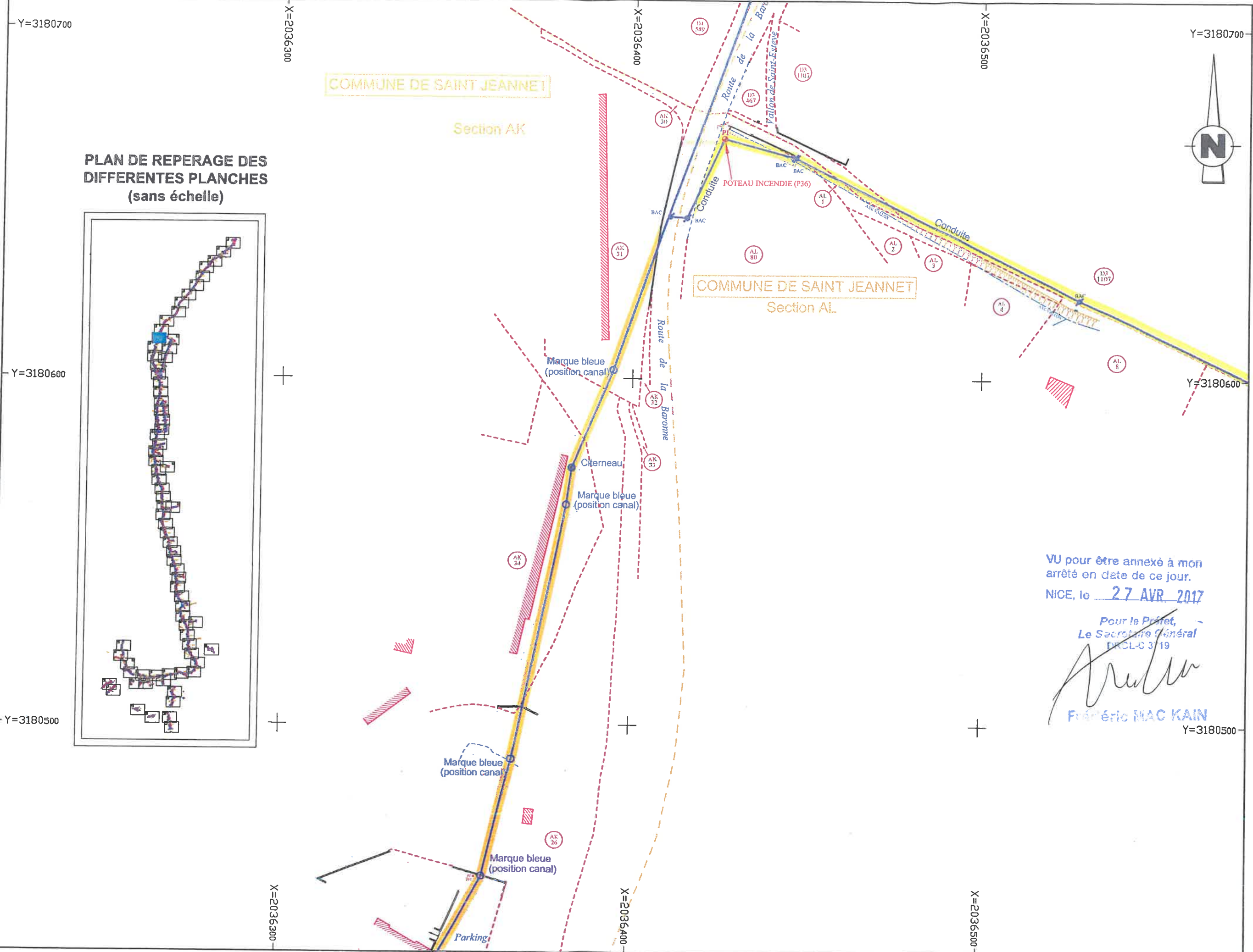
PLAN DE REPERAGE DES DIFFERENTES PLANCHES (sans échelle)



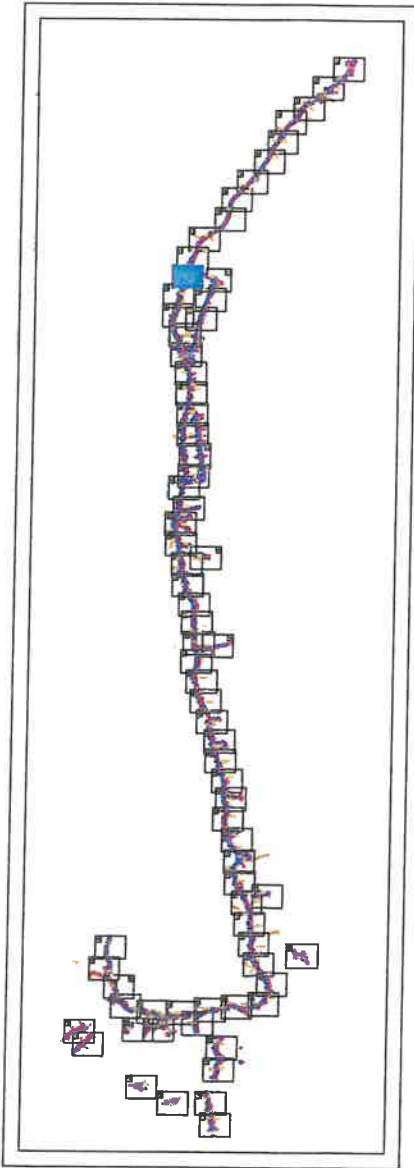
VU pour être annexé à mon arrêté en date de ce jour.  
NICE, le 27 AVRIL 2012  
Le Secrétaire Général  
DRC-C 3711

*[Signature]*





PLAN DE REPERAGE DES DIFFERENTES PLANCHES (sans échelle)



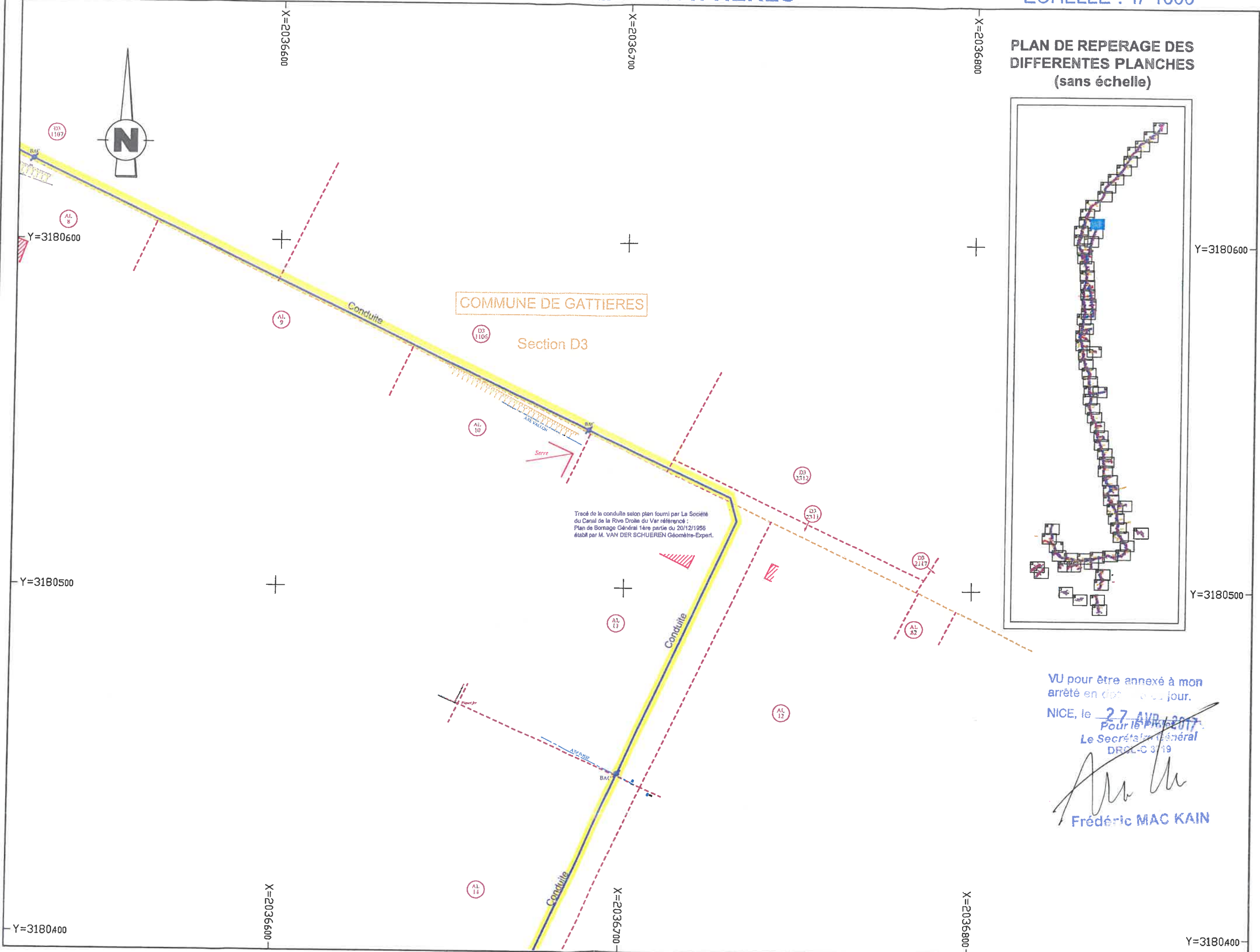
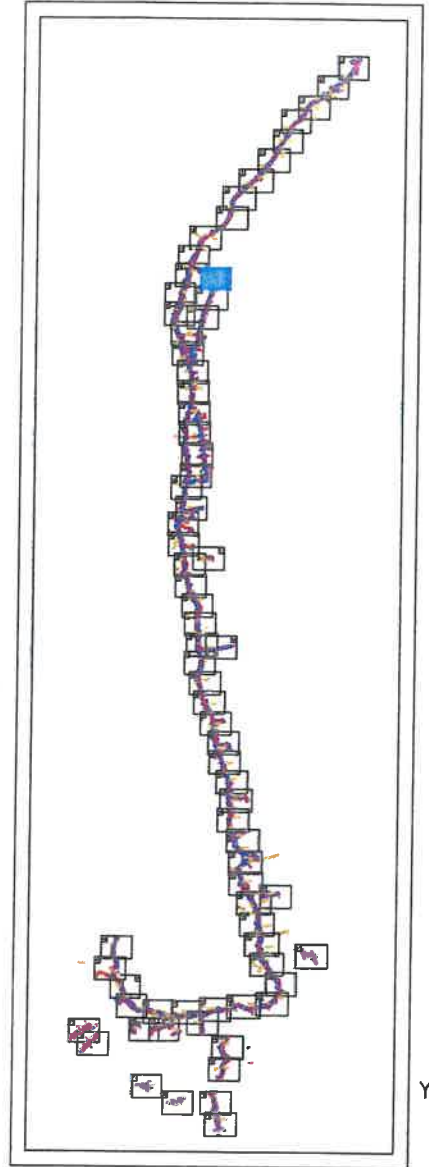
VU pour être annexé à mon arrêté en date de ce jour.  
NICE, le 27 AVR 2017

Pour le Préfet,  
Le Secrétaire Général  
MCLC 3/19

*Frédéric Mac Kain*  
Frédéric MAC KAIN

Y=3180500

PLAN DE REPERAGE DES DIFFERENTES PLANCHES (sans échelle)



VU pour être annexé à mon arrêté en date de ce jour.  
NICE, le 27 AVR 2017  
Pour le Préfet  
Le Secrétaire Général  
DRCL-C 3/19

*Frédéric Mac Kain*  
Frédéric MAC KAIN

X=2036100

X=2036200

X=2036300

X=2036400

Y=3180400

Y=3180400

Y=3180300

Y=3180300

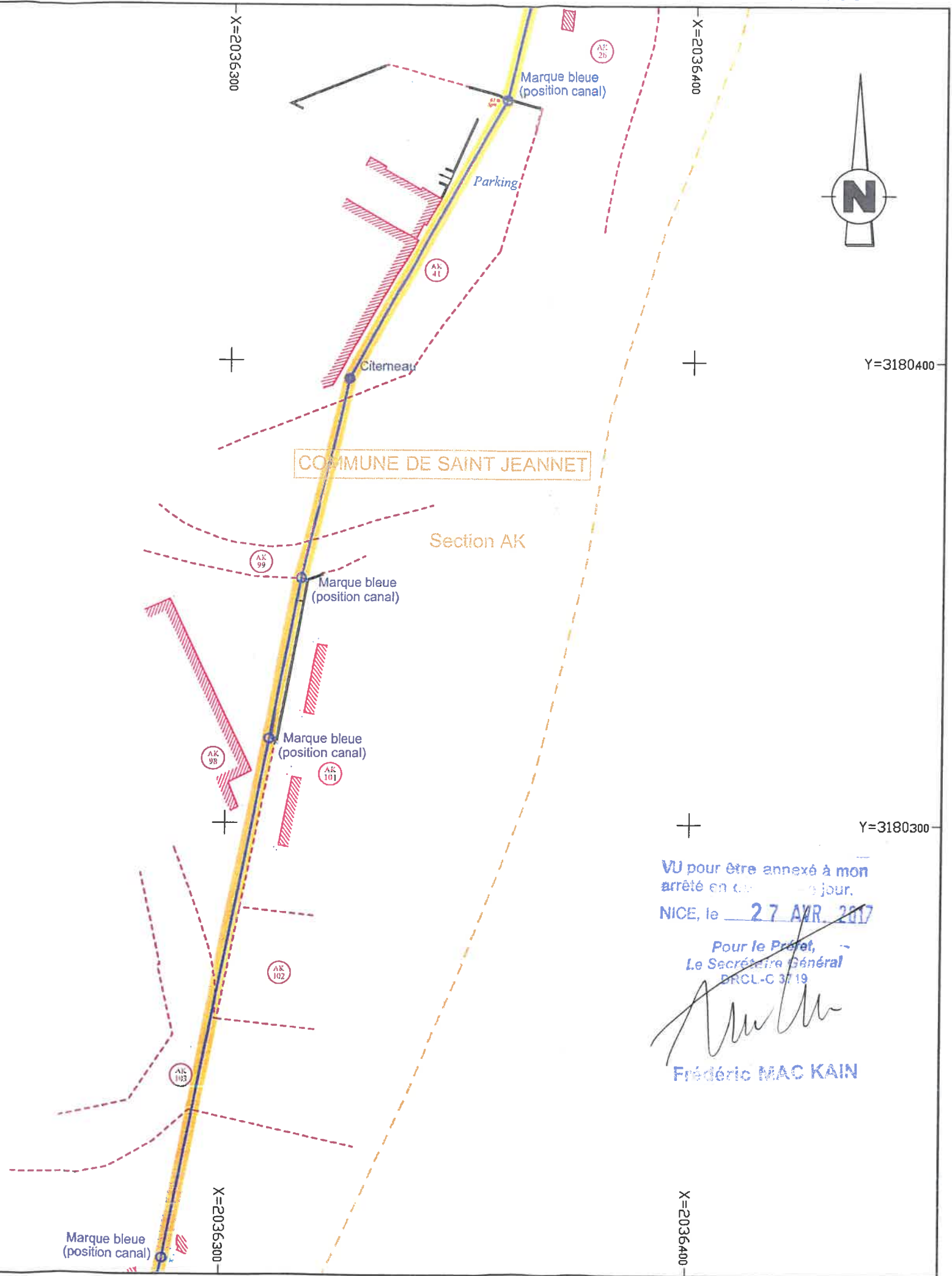
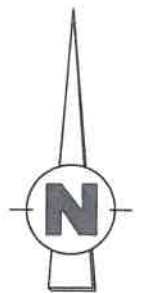
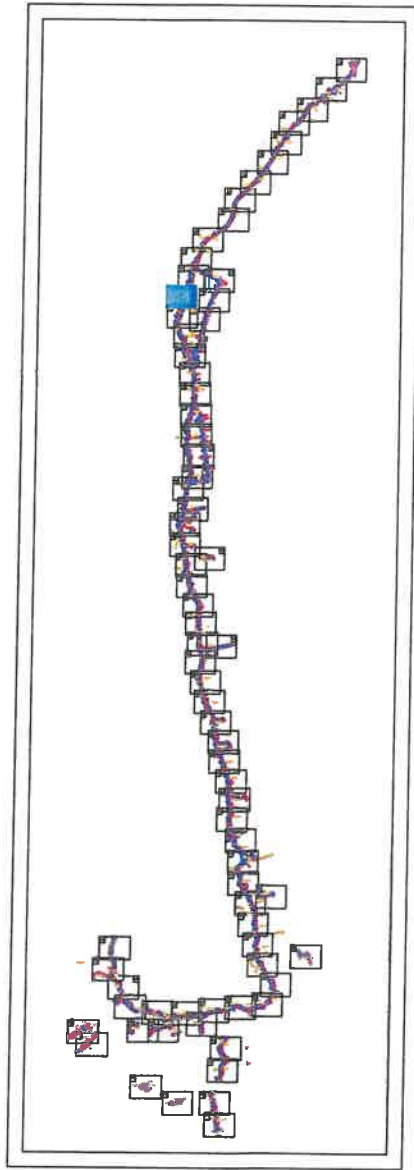
X=2036100

X=2036200

X=2036300

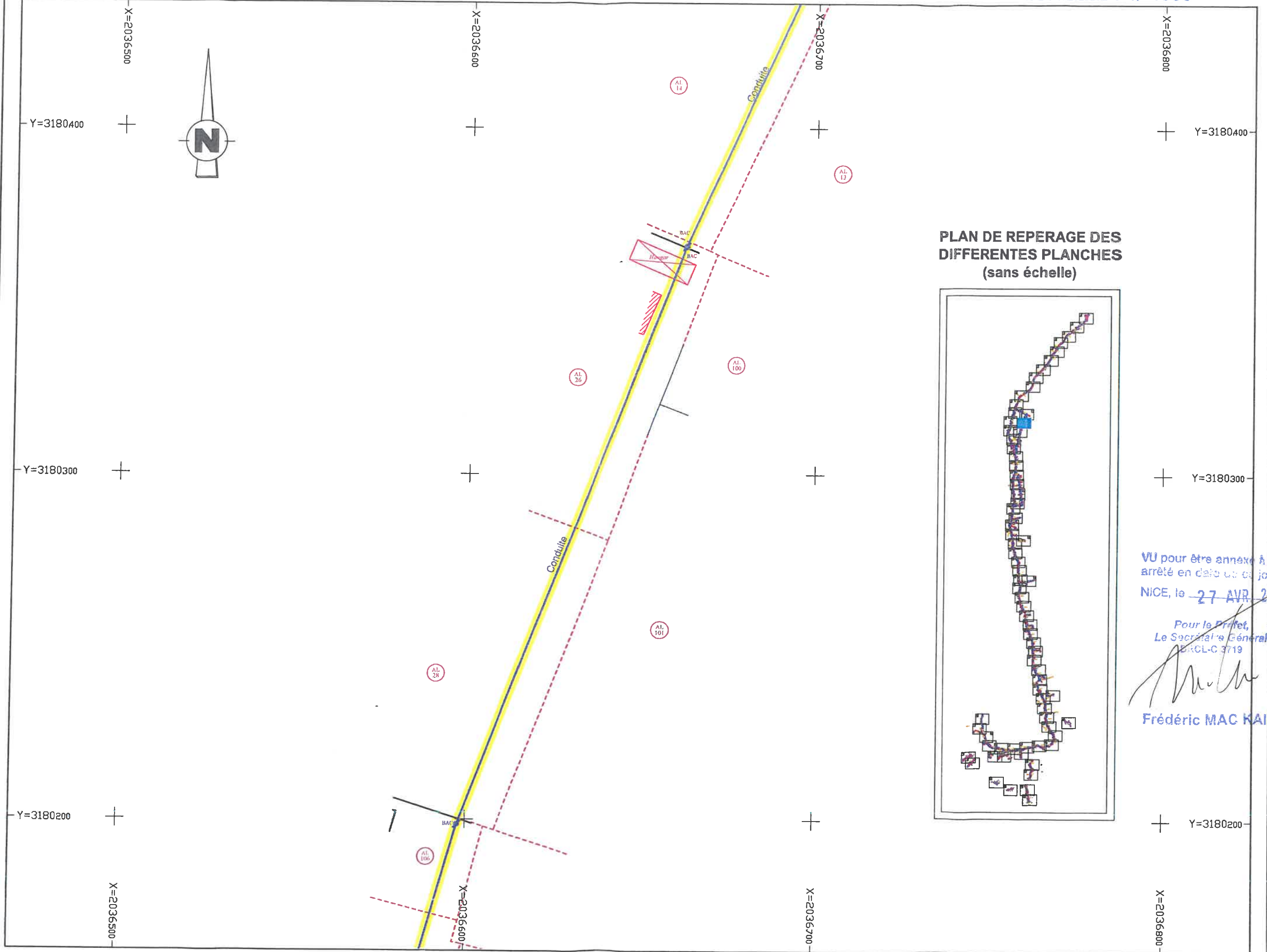
X=2036400

PLAN DE REPERAGE DES DIFFERENTES PLANCHES (sans échelle)

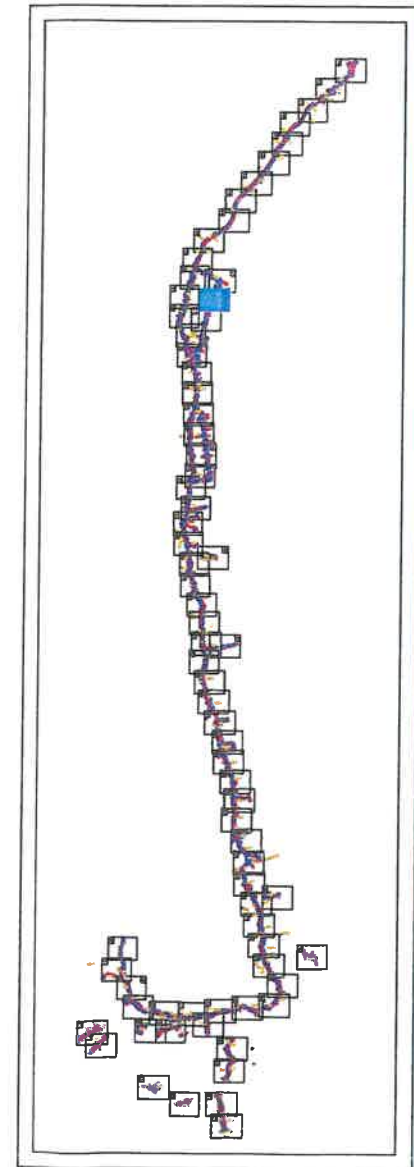


VU pour être annexé à mon arrêté en date du ... jour.  
NICE, le 27 AVR. 2017

Pour le Préfet,  
Le Secrétaire Général  
DRCL-C 37 19  
*Frédéric MAC KAIN*  
Frédéric MAC KAIN



PLAN DE REPERAGE DES DIFFERENTES PLANCHES (sans échelle)

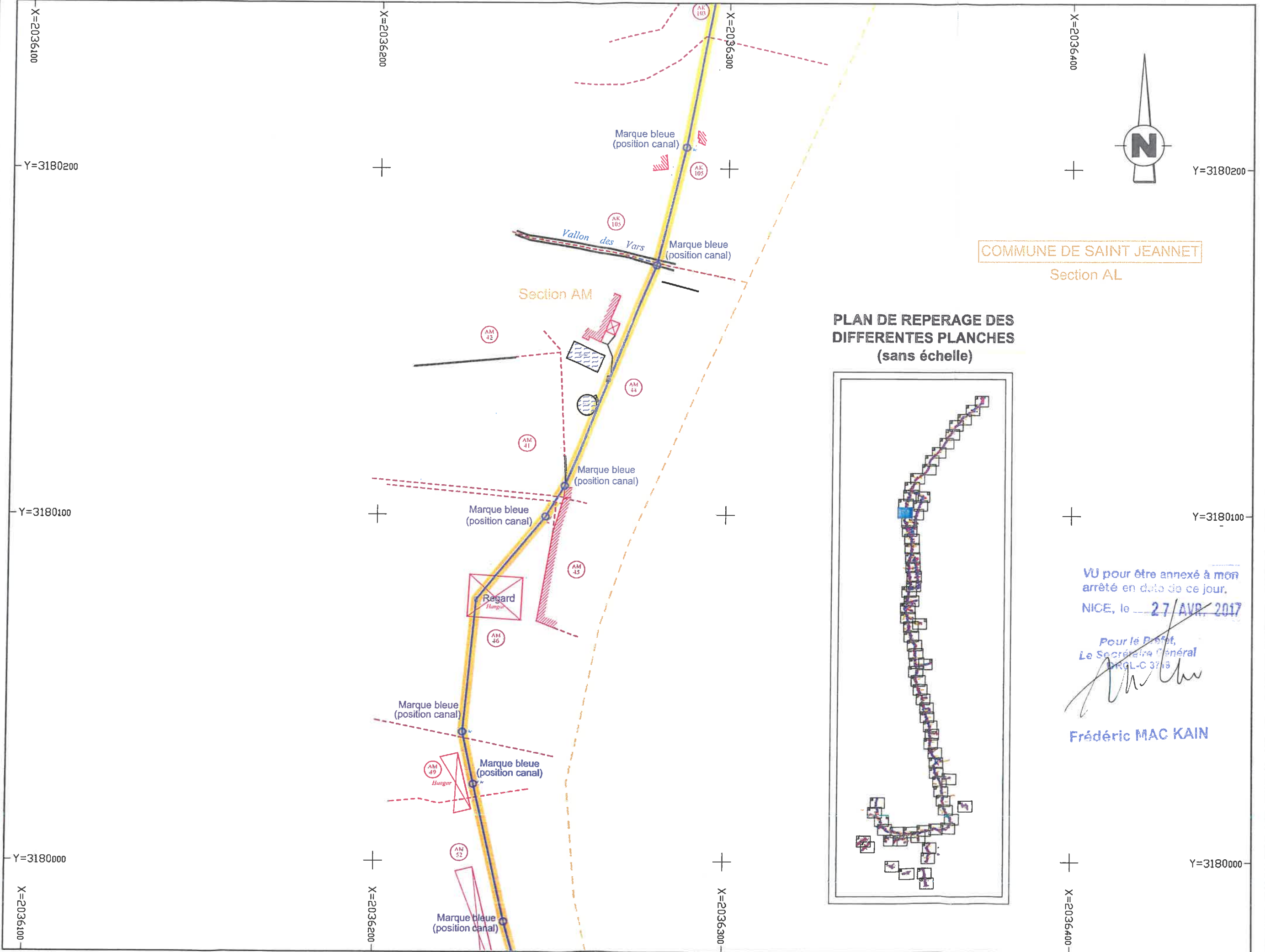


VU pour être annexé à MDR  
arrêté en date de ce jour.  
NICE, le 27 AVR. 2017.

Pour le Préfet,  
Le Secrétaire Général  
SARCL-C 3719

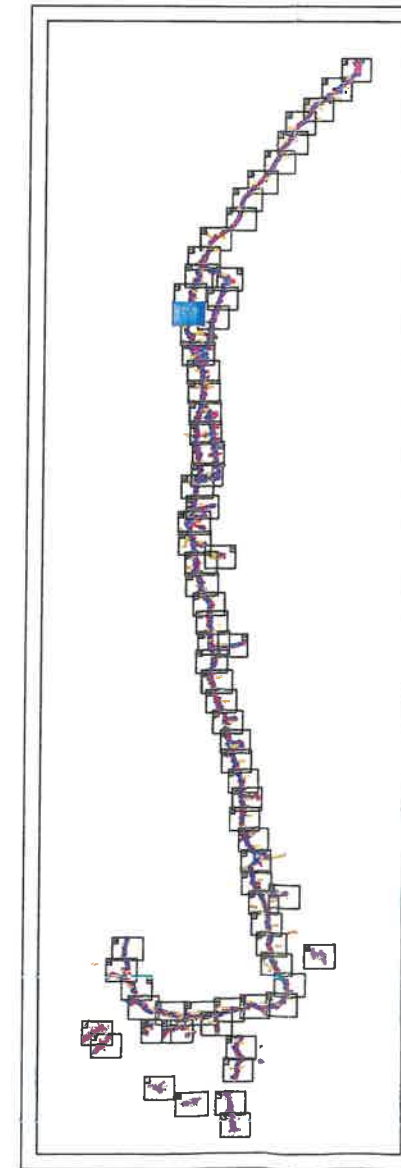
*[Signature]*  
Frédéric MAC KAIN





COMMUNE DE SAINT JEANNET  
Section AL

PLAN DE REPERAGE DES  
DIFFERENTES PLANCHES  
(sans échelle)



VU pour être annexé à mon  
arrêté en date de ce jour.  
NICE, le 27 AVR. 2017

Pour le Préfet,  
Le Secrétaire Général  
DRL-C 3713

Frédéric MAC KAIN

Y=3180200

X=2036400

X=2036500

X=2036600

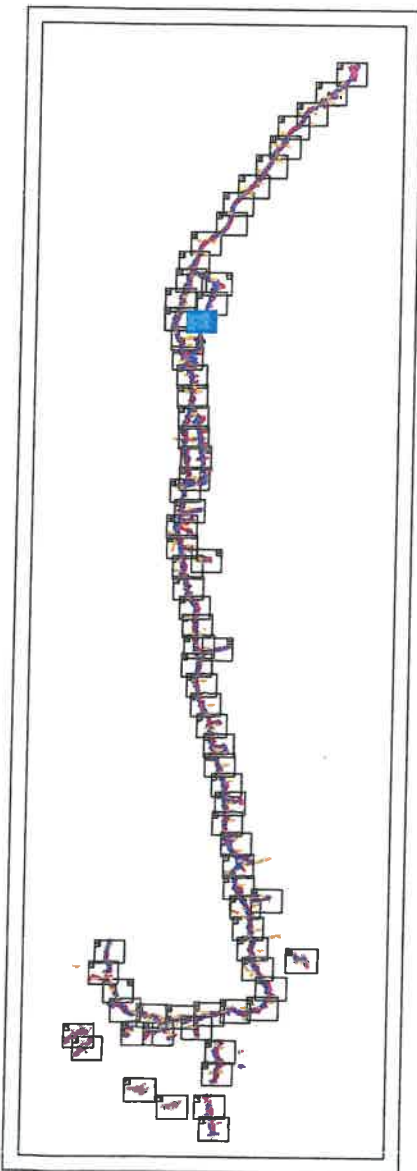
X=2036700

COMMUNE DE SAINT JEANNET

Section AL



PLAN DE REPERAGE DES DIFFERENTES PLANCHES (sans échelle)



Y=3180100

Y=3180100

Y=3180000

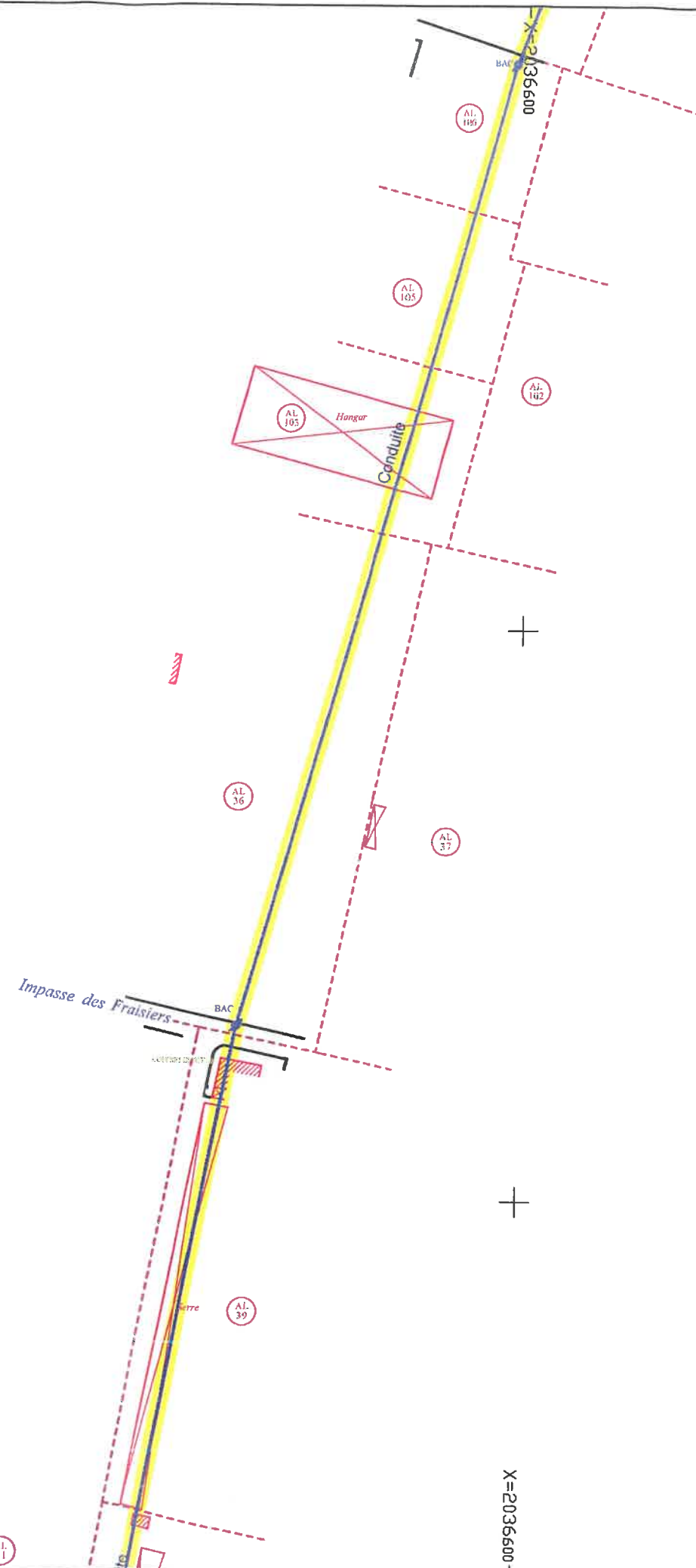
Y=3180000

X=2036400

X=2036500

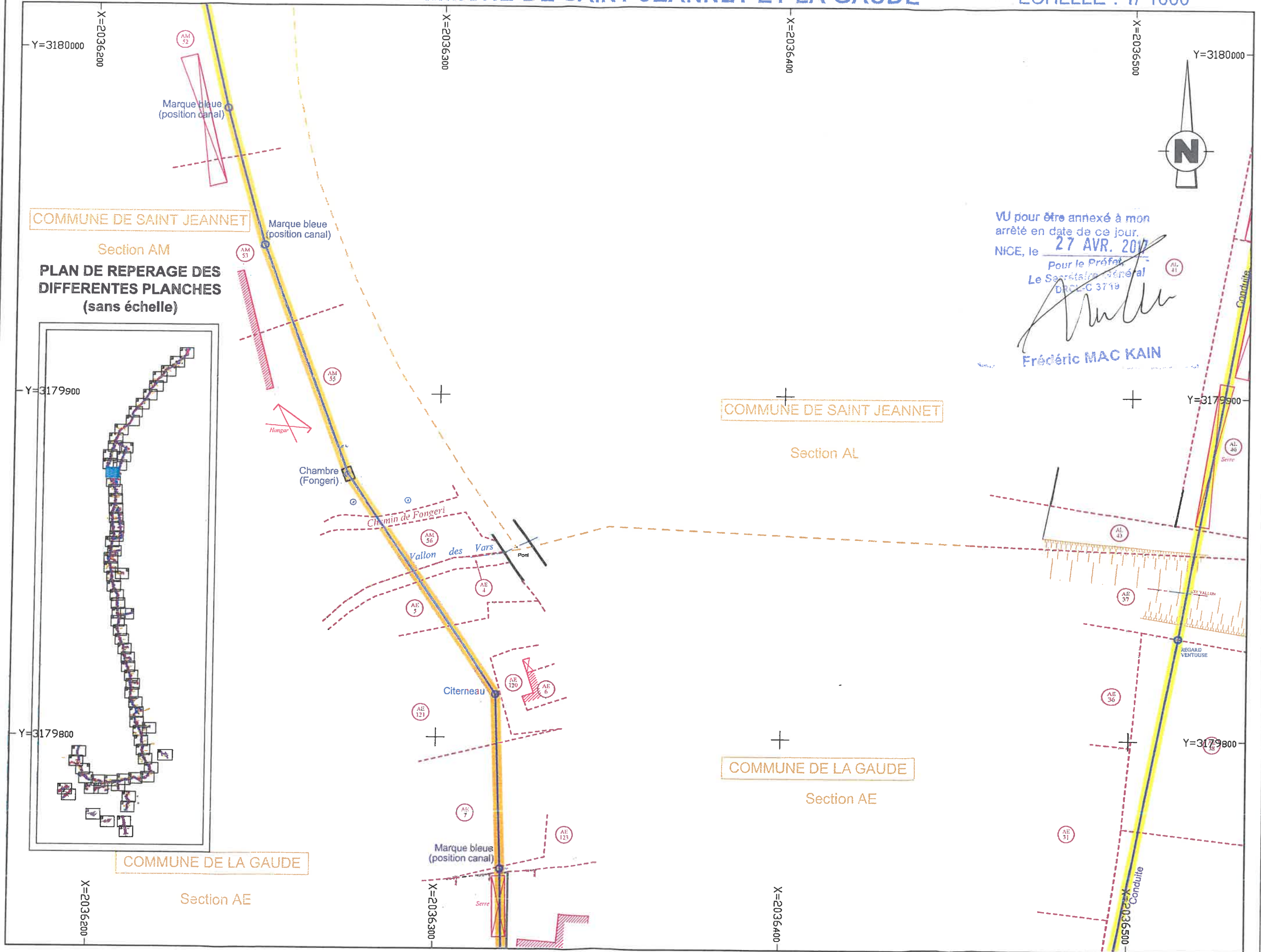
X=2036500

X=2036700



VU pour être annexé à mon arrêté en date du ce jour.  
NICE, le 27 AVR. 2017

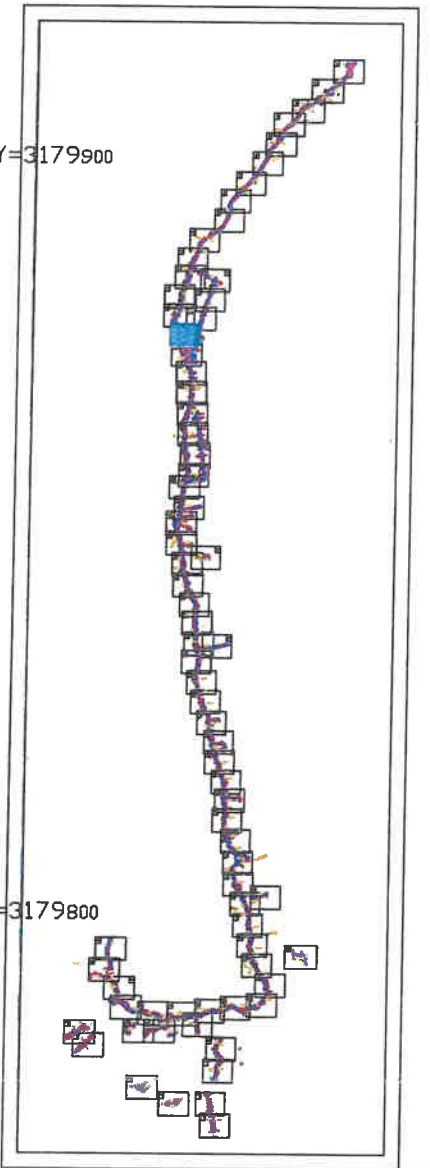
Pour le Préfet  
Le Secrétaire Général  
BRCEC 3719  
*Frédéric MAC KAIN*  
Frédéric MAC KAIN



COMMUNE DE SAINT JEANNET

Section AM

PLAN DE REPERAGE DES DIFFERENTES PLANCHES (sans échelle)



COMMUNE DE LA GAUDE

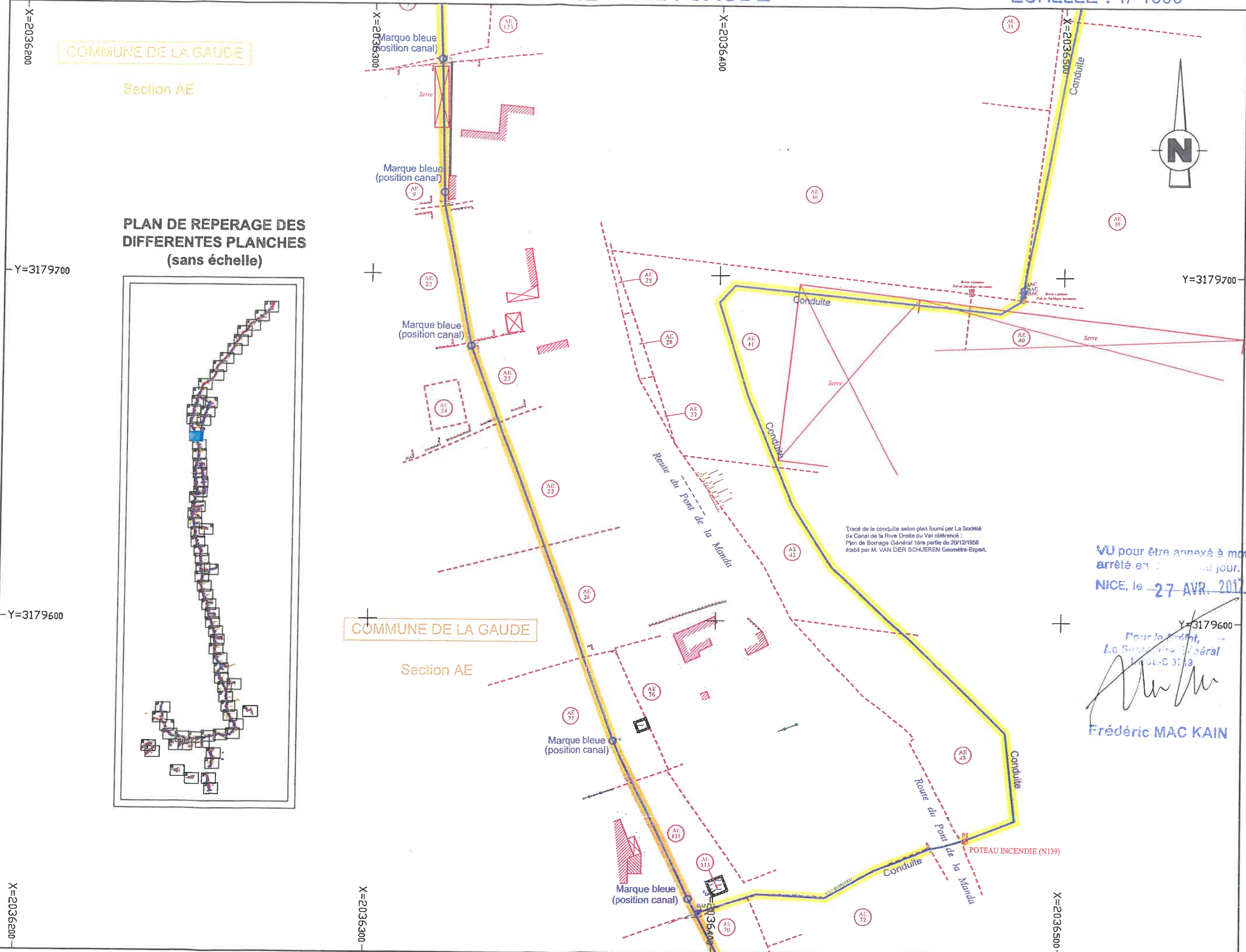
Section AE

COMMUNE DE SAINT JEANNET

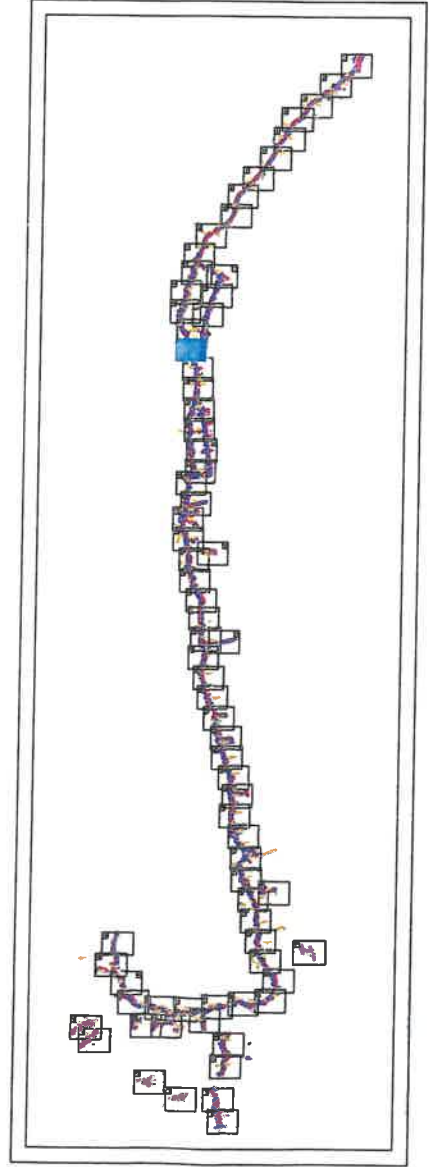
Section AL

COMMUNE DE LA GAUDE

Section AE



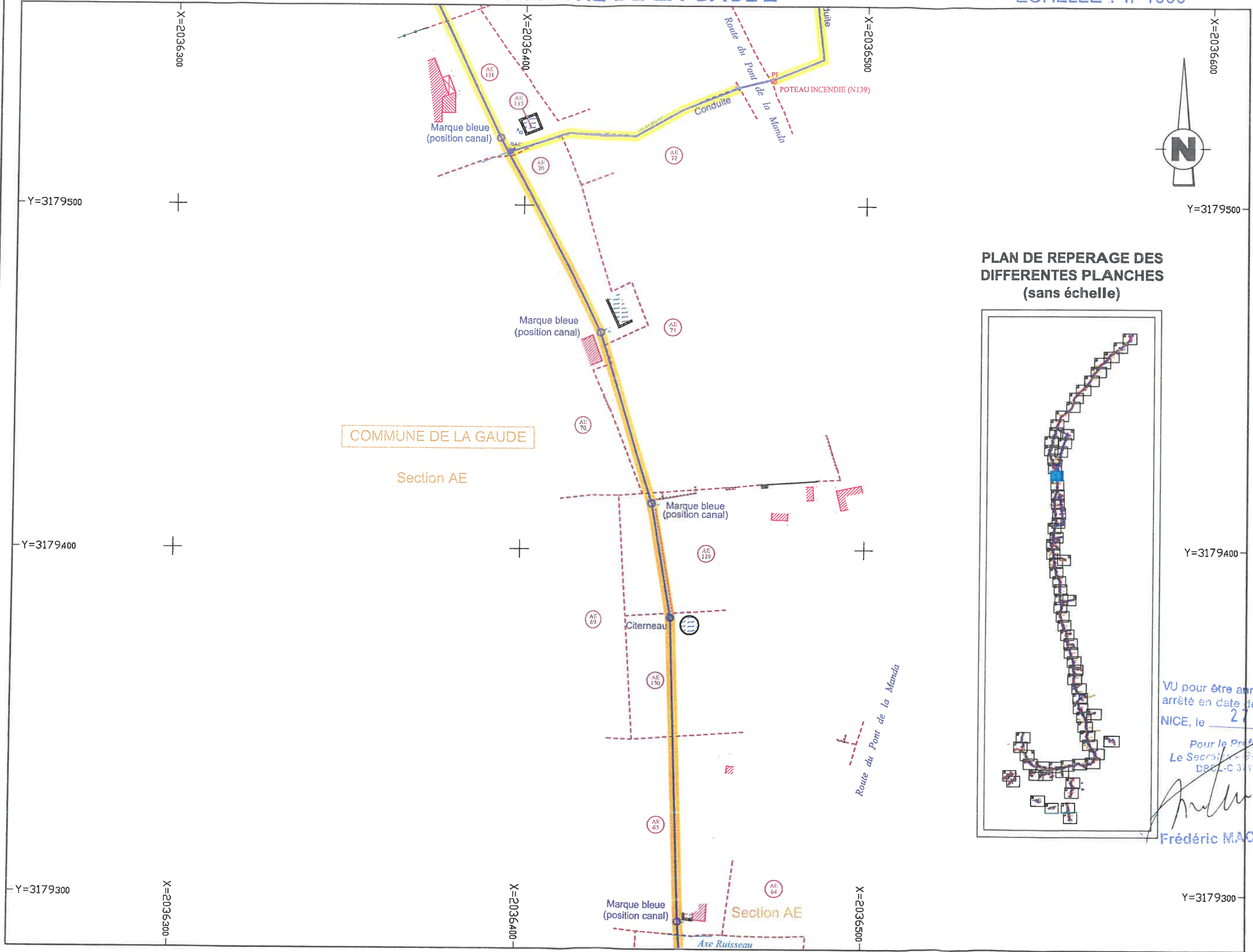
PLAN DE REPERAGE DES DIFFERENTES PLANCHES (sans échelle)



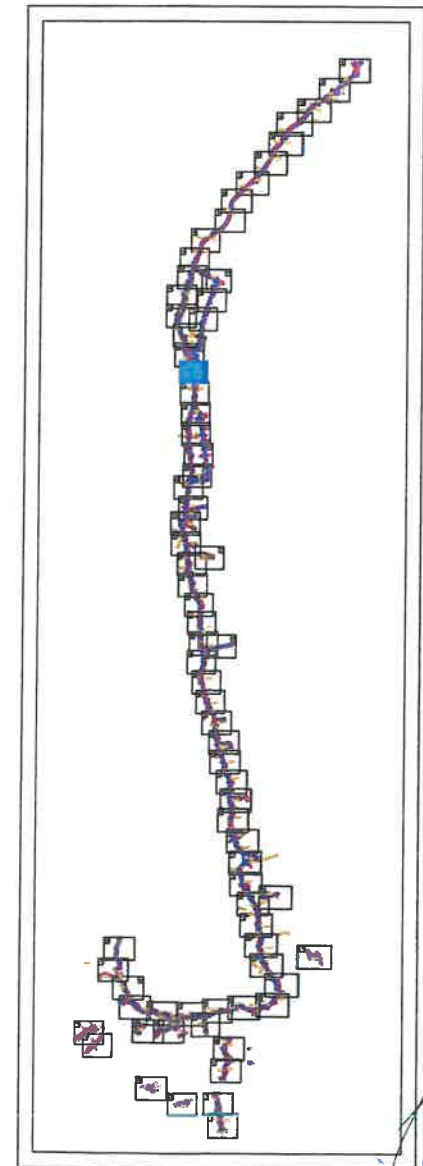
Tracé de la conduite selon plan fourni par La Société de Canal de la Rive Droite du Var rétrécissant : Plan de Bontage Général 1ère partie du 20/12/1956 établi par M. VAN DER SCHUEREN Géomètre-Expert.

VU pour être annexé à mon arrêté en : ... jour.  
NICE, le 27 AVR. 2017

Pour le Préfet,  
Le Secrétaire Général  
M. L. C. 37/19  
*Frédéric MAC KAIN*  
Frédéric MAC KAIN



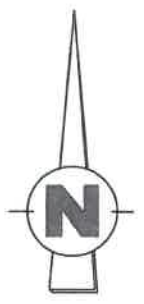
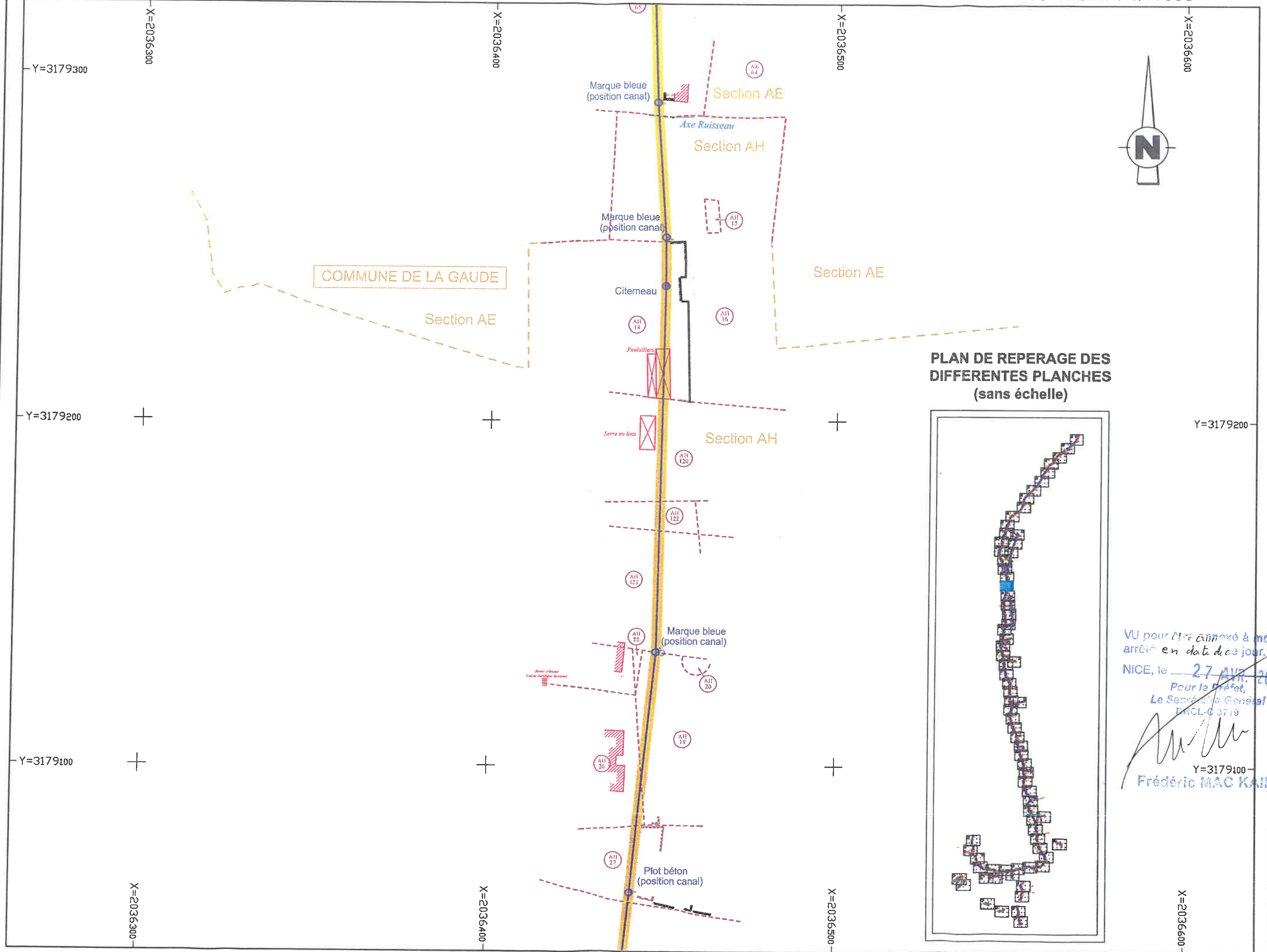
PLAN DE REPERAGE DES DIFFERENTES PLANCHES (sans échelle)



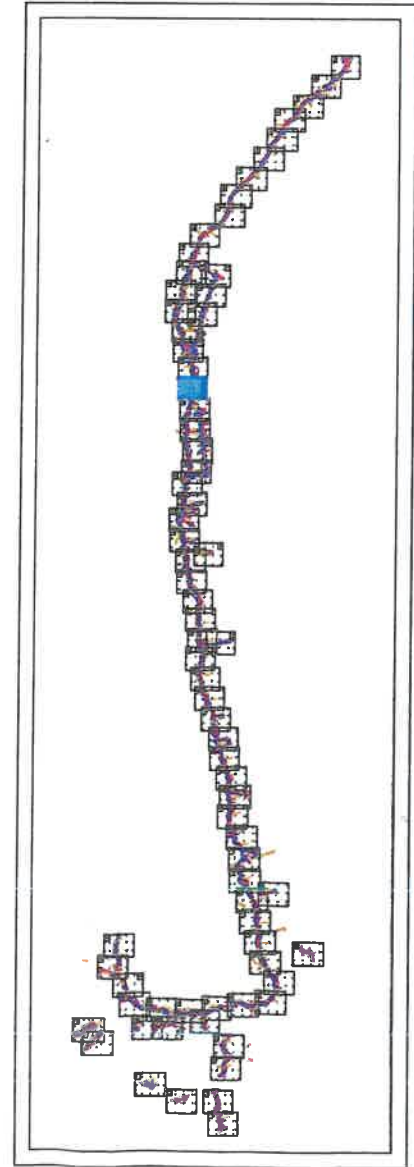
VU pour être annexé à m  
arrêté en date de ce jour  
NICE, le 27 AVR. 2

Pour le Préfet  
Le Secrétaire Général  
DDE-C 3119

*Frédéric MAC KAIN*  
Frédéric MAC KAIN

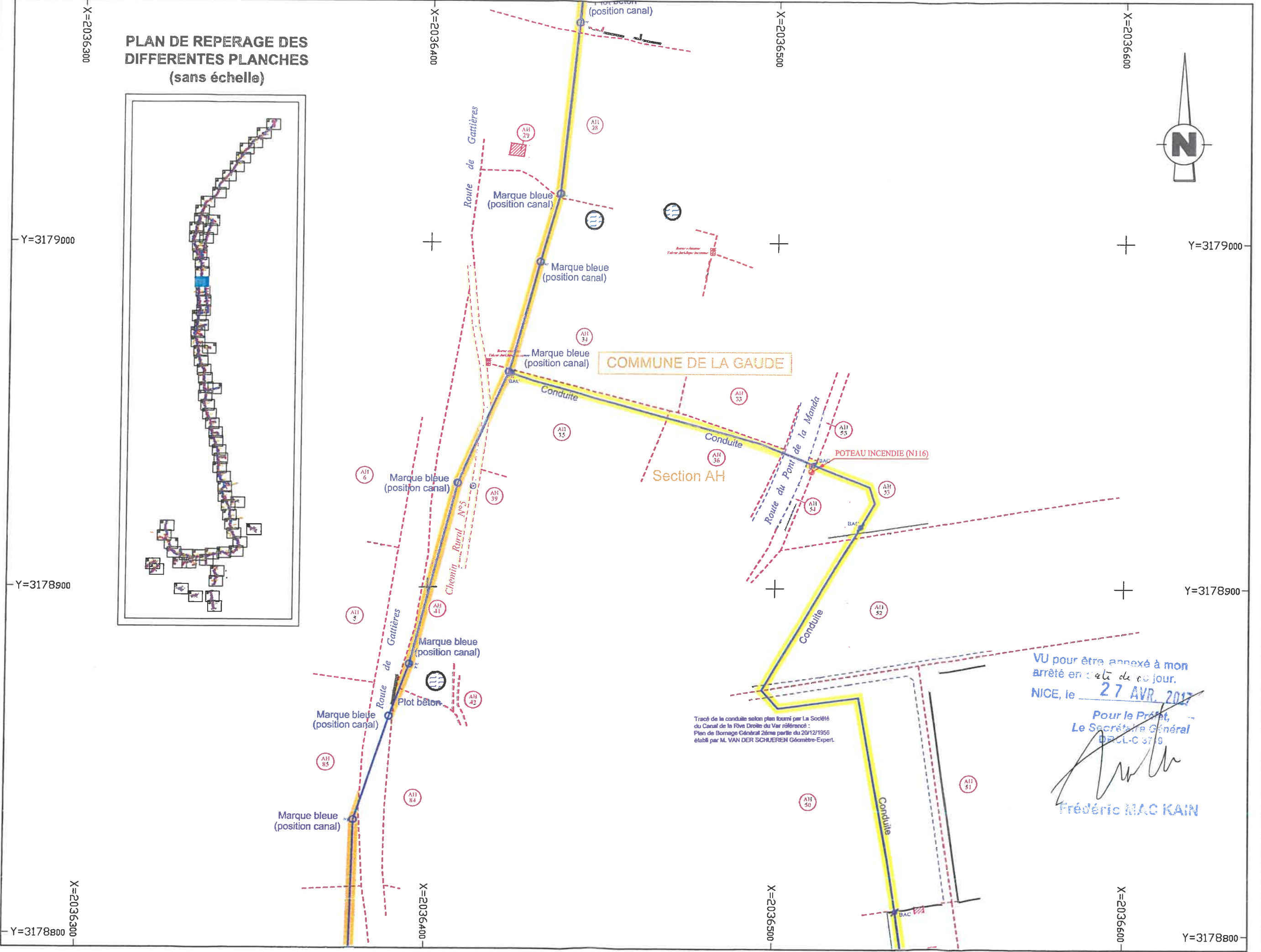
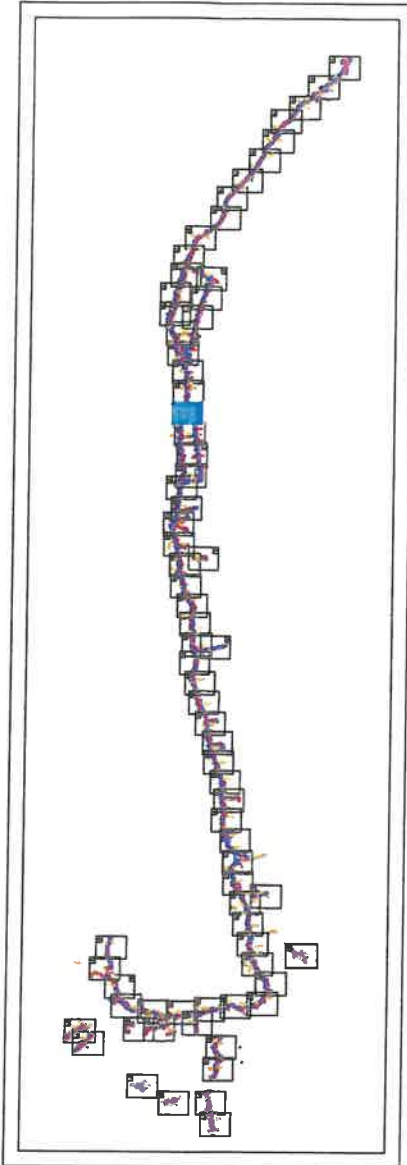


PLAN DE REPERAGE DES DIFFERENTES PLANCHES (sans échelle)



VU pour être annexé à mon arrêté en date de ce jour,  
 NICE, le 27 AVR. 2017  
 Pour le Préfet,  
 Le Secrétaire Général  
 FRCL-C 3719  
 Frédéric MAC KAIN

PLAN DE REPERAGE DES DIFFERENTES PLANCHES (sans échelle)



COMMUNE DE LA GAUDE

Section AH

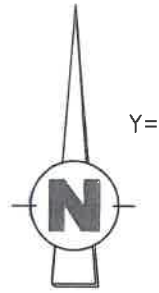
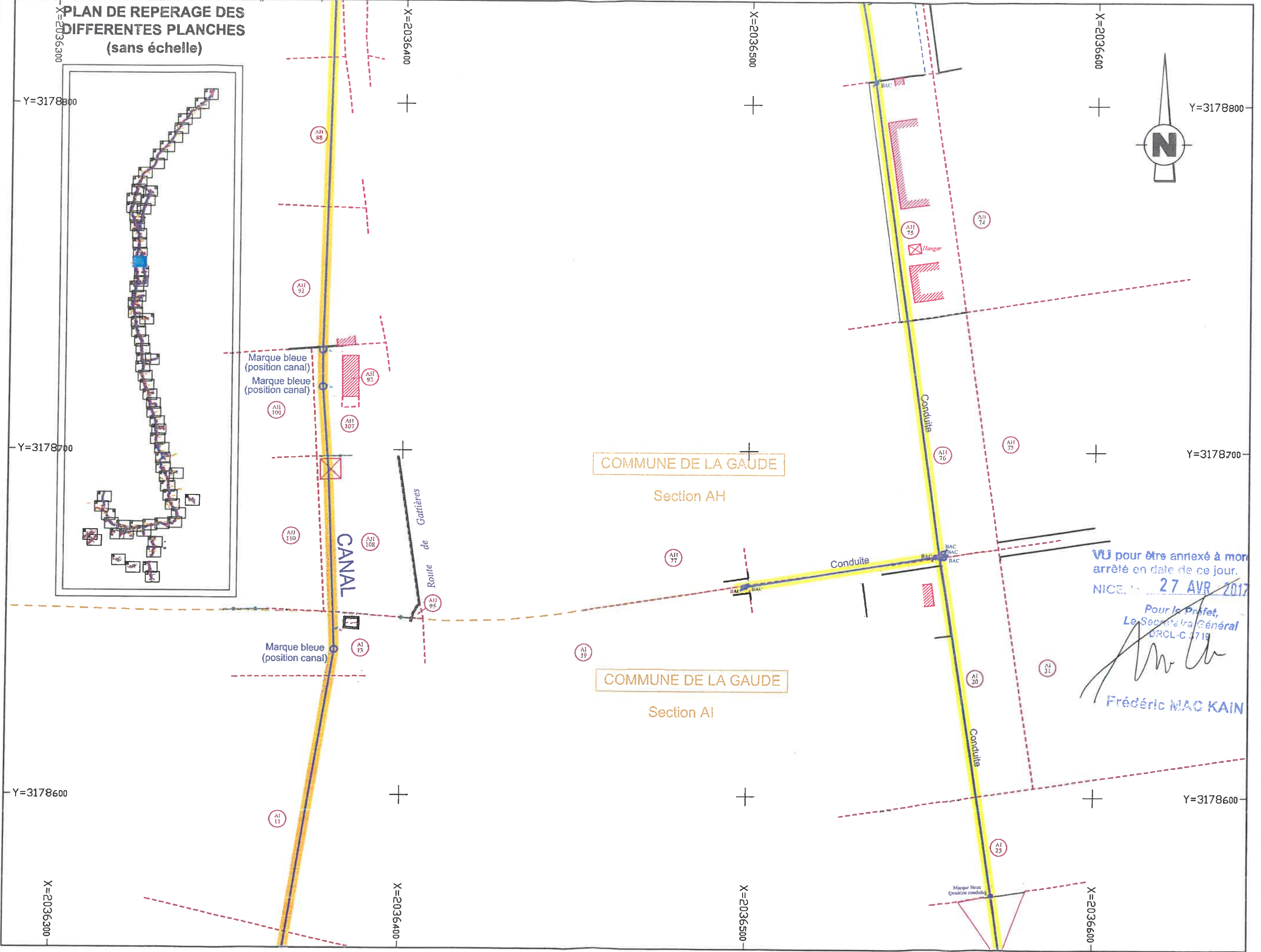
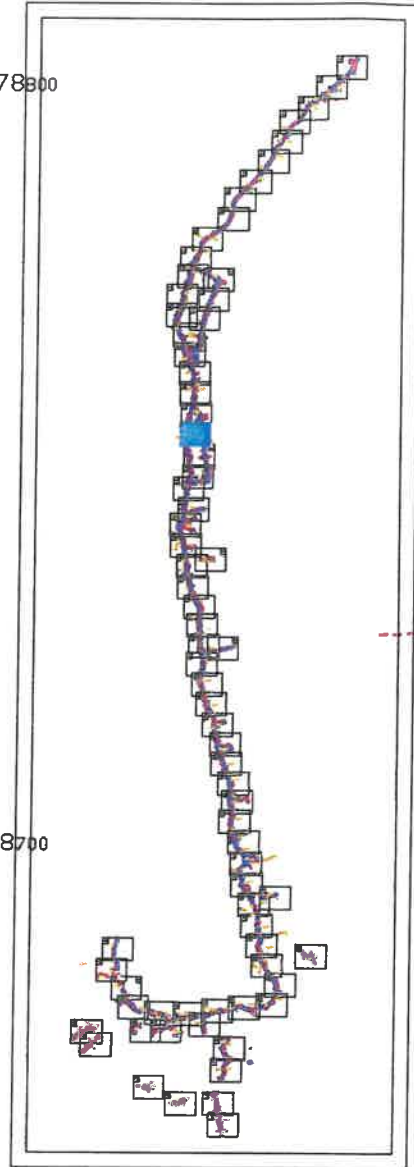
Tracé de la conduite selon plan fourni par La Société du Canal de la Rive Droite du Var référencé : Plan de Bannage Général 2ème partie du 20/12/1956 établi par M. VAN DER SCHUEREN Géomètre-Expert.

VU pour être annexé à mon arrêté en date de ce jour. NICE, le 27 AVR. 2017

Pour le Préfet, Le Secrétaire Général DCL-C 5718

Frédéric MAC KAIN

PLAN DE REPERAGE DES  
DIFFERENTES PLANCHES  
(sans échelle)



COMMUNE DE LA GAUDE

Section AH

COMMUNE DE LA GAUDE

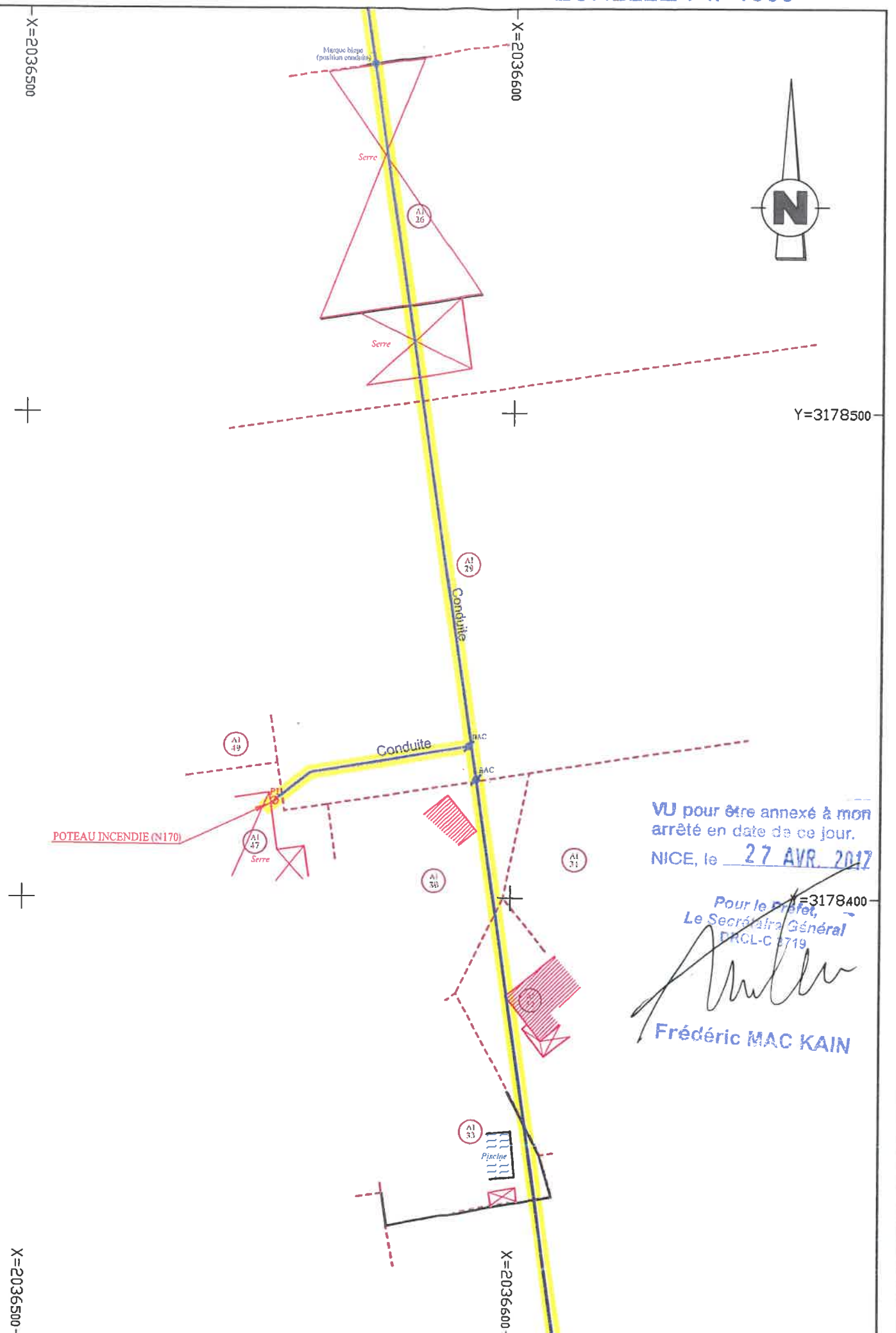
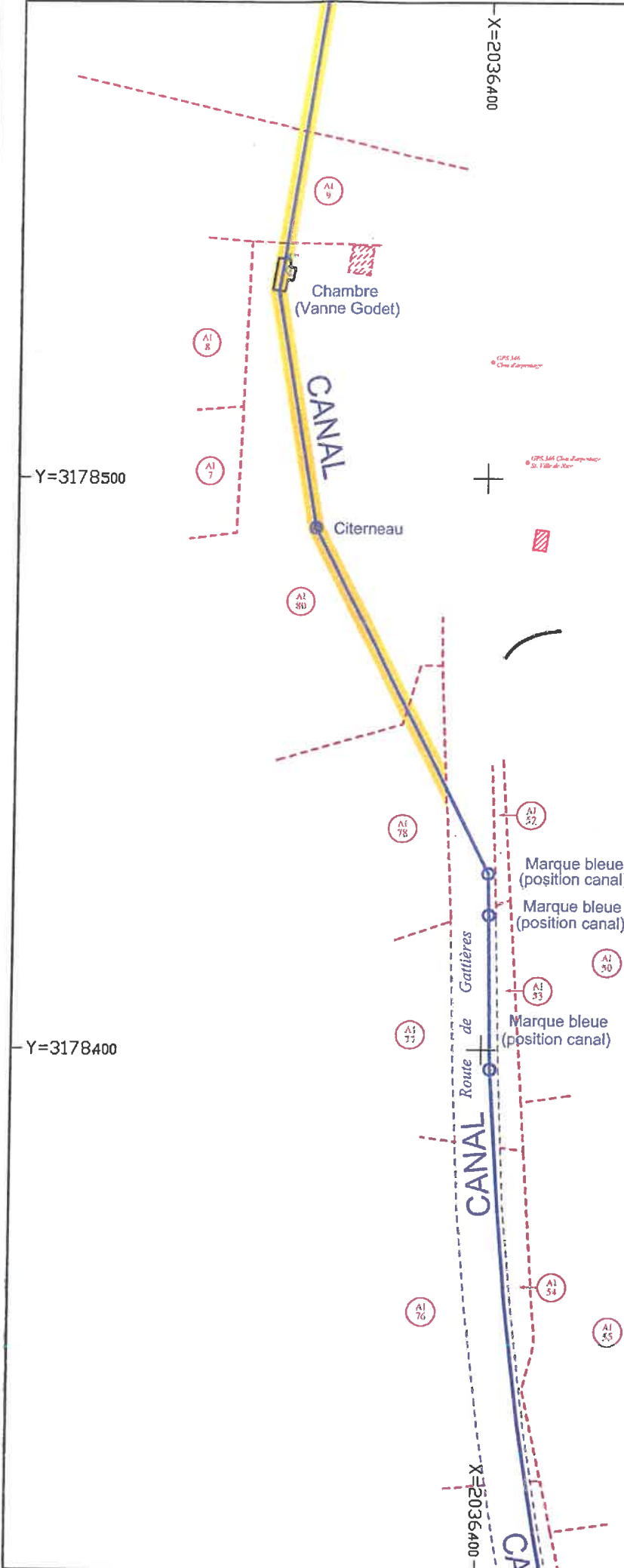
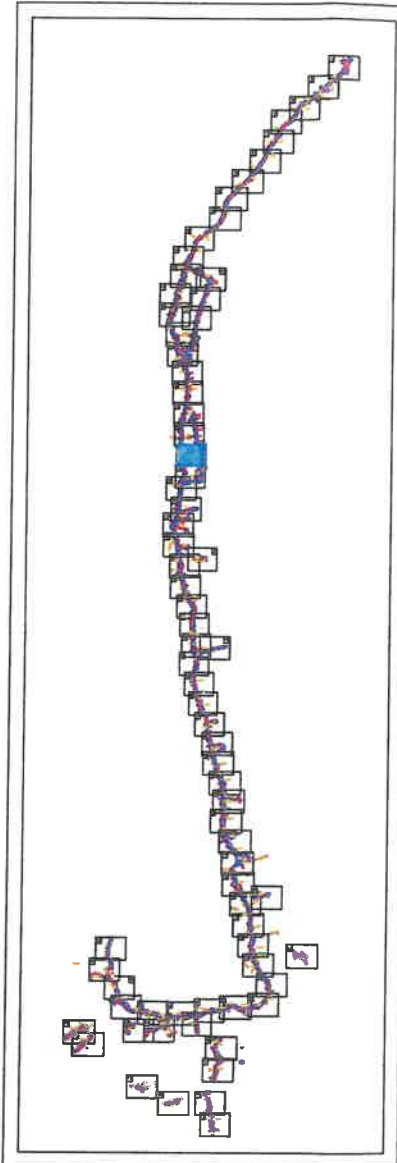
Section AI

VU pour être annexé à mon  
arrêté en date de ce jour.  
NICE, le 27 AVR 2017

Pour le Préfet,  
Le Secrétaire Général  
DRCL-C 0719  
*Frédéric MAC KAIN*  
Frédéric MAC KAIN



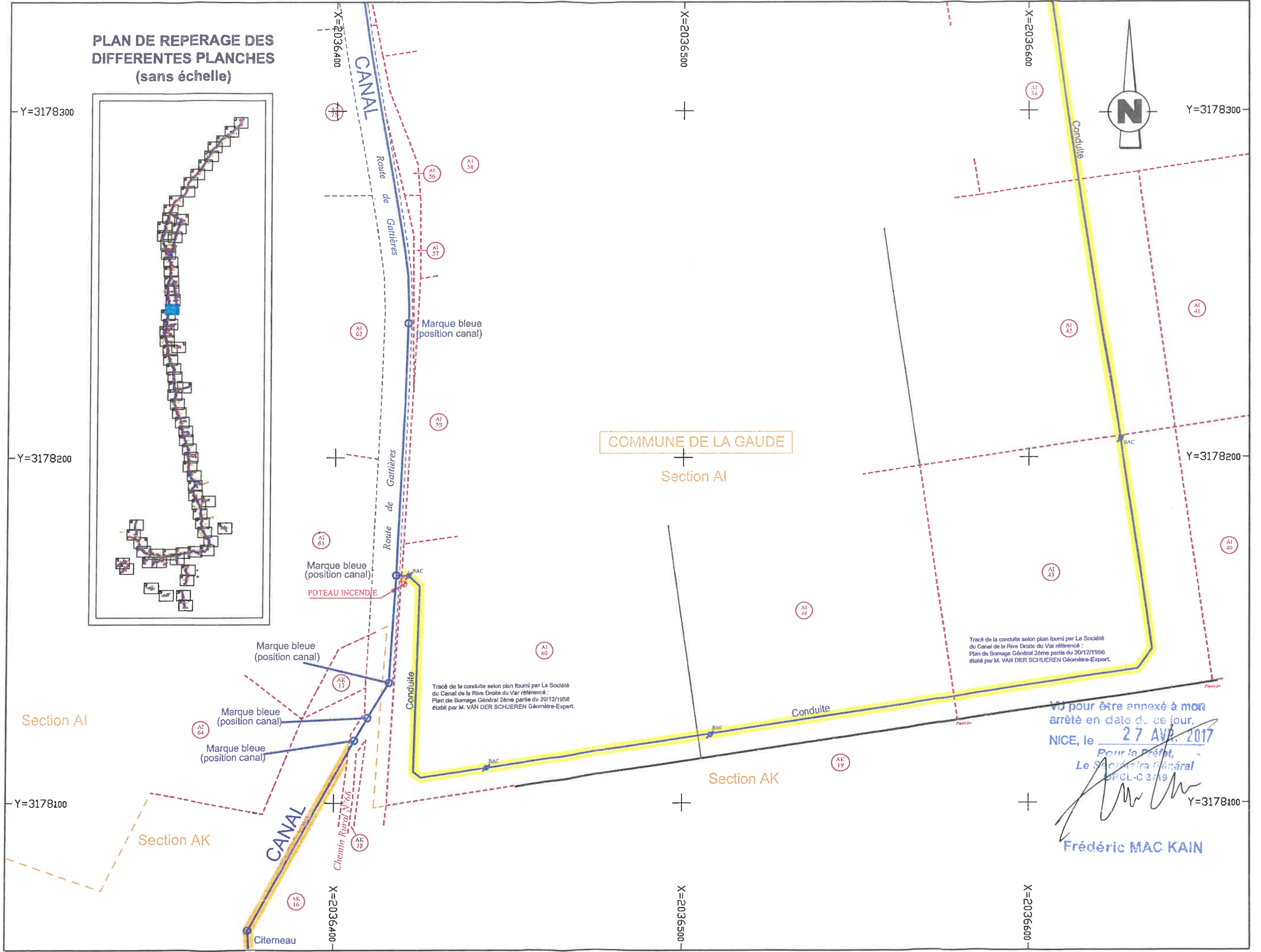
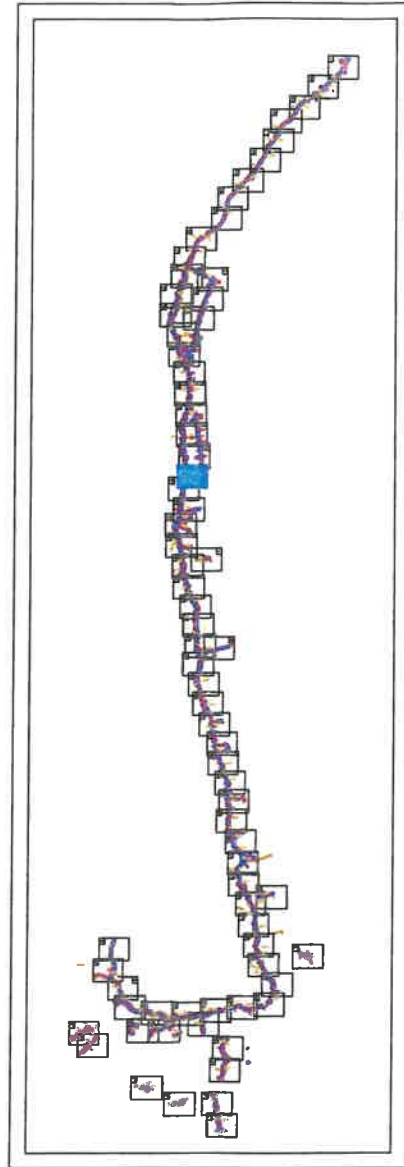
PLAN DE REPERAGE DES DIFFERENTES PLANCHES (sans échelle)



VU pour être annexé à mon arrêté en date de ce jour.  
NICE, le 27 AVR. 2017

Pour le Maire,  
Le Secrétaire Général  
FRCL-C 1719  
*Frédéric MAC KAIN*  
Frédéric MAC KAIN

PLAN DE REPERAGE DES DIFFERENTES PLANCHES (sans échelle)



COMMUNE DE LA GAUDE

Section AI

Section AI

Section AK

Section AK

X=2036400  
X=2036500  
X=2036600  
X=2036400  
X=2036500  
X=2036600

Y=3178300  
Y=3178200  
Y=3178100  
Y=3178300  
Y=3178200  
Y=3178100

CANAL

Route de Gaitières

Route de Gaitières

CANAL

Chemin Rural N°66

Conduite

Conduite

Conduite

Marque bleue (position canal)

Marque bleue (position canal)

Marque bleue (position canal)

Marque bleue (position canal)

Marque bleue (position canal)

Marque bleue (position canal)

POTEAU INCENDIE

Tracé de la conduite selon plan fourni par La Société du Canal de la Rive Droite du Var référencé : Plan de Bontage Général 2ème partie du 20/12/1956 établi par M. VAN DER SCHUEREN Géomètre-Expert.

Tracé de la conduite selon plan fourni par La Société du Canal de la Rive Droite du Var référencé : Plan de Bontage Général 2ème partie du 20/12/1956 établi par M. VAN DER SCHUEREN Géomètre-Expert.

VU pour être annexé à mon arrêté en date du ce jour.  
NICE, le 27 AVR. 2017  
Pour le Préfet,  
Le Secrétaire Général  
D.F.C.L.-C 3719  
Frédéric MAC KAIN

Citerneau

AK 15

AK 16

AK 17

AK 64

AI 60

AI 61

AI 59

AI 57

AI 58

AI 53

AI 44

AI 43

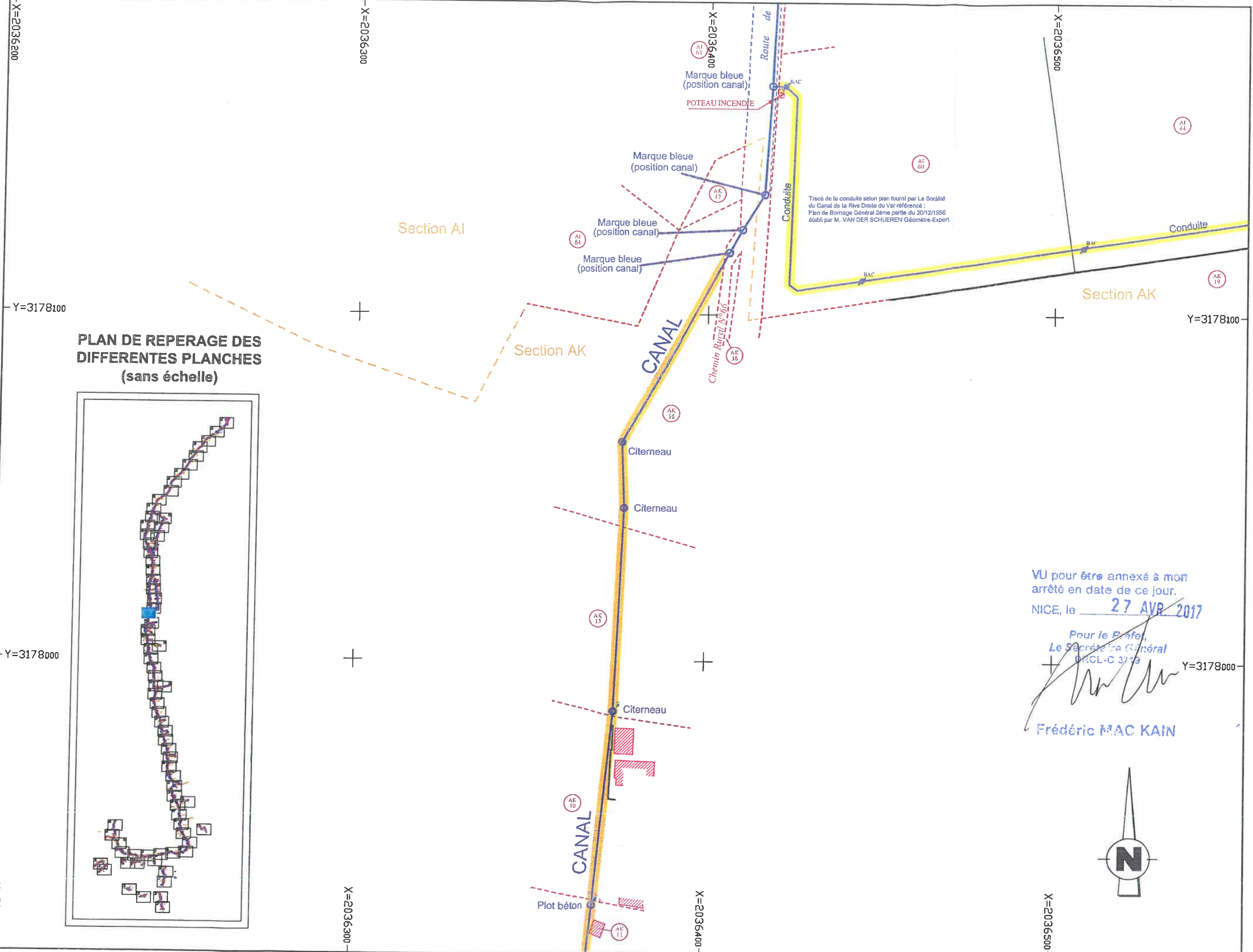
AI 42

AI 41

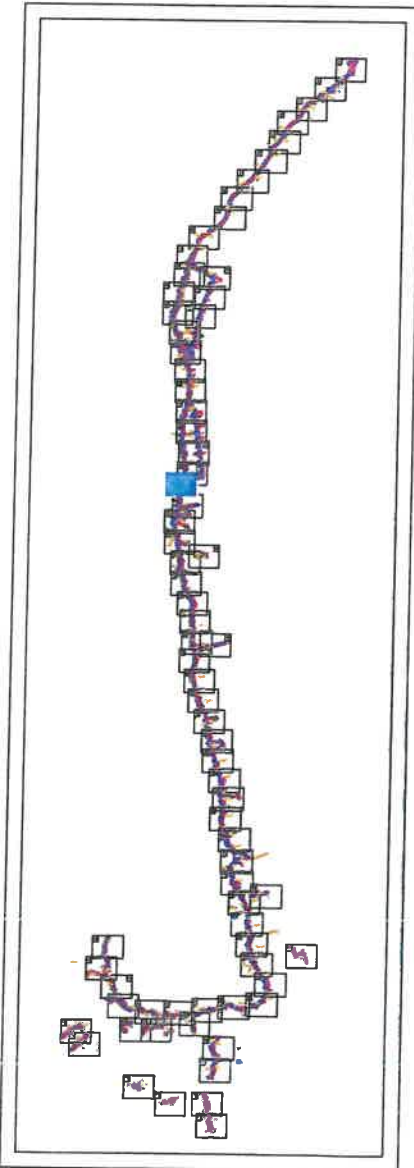
AI 40

AK 19

X=2036600



PLAN DE REPERAGE DES DIFFERENTES PLANCHES (sans échelle)



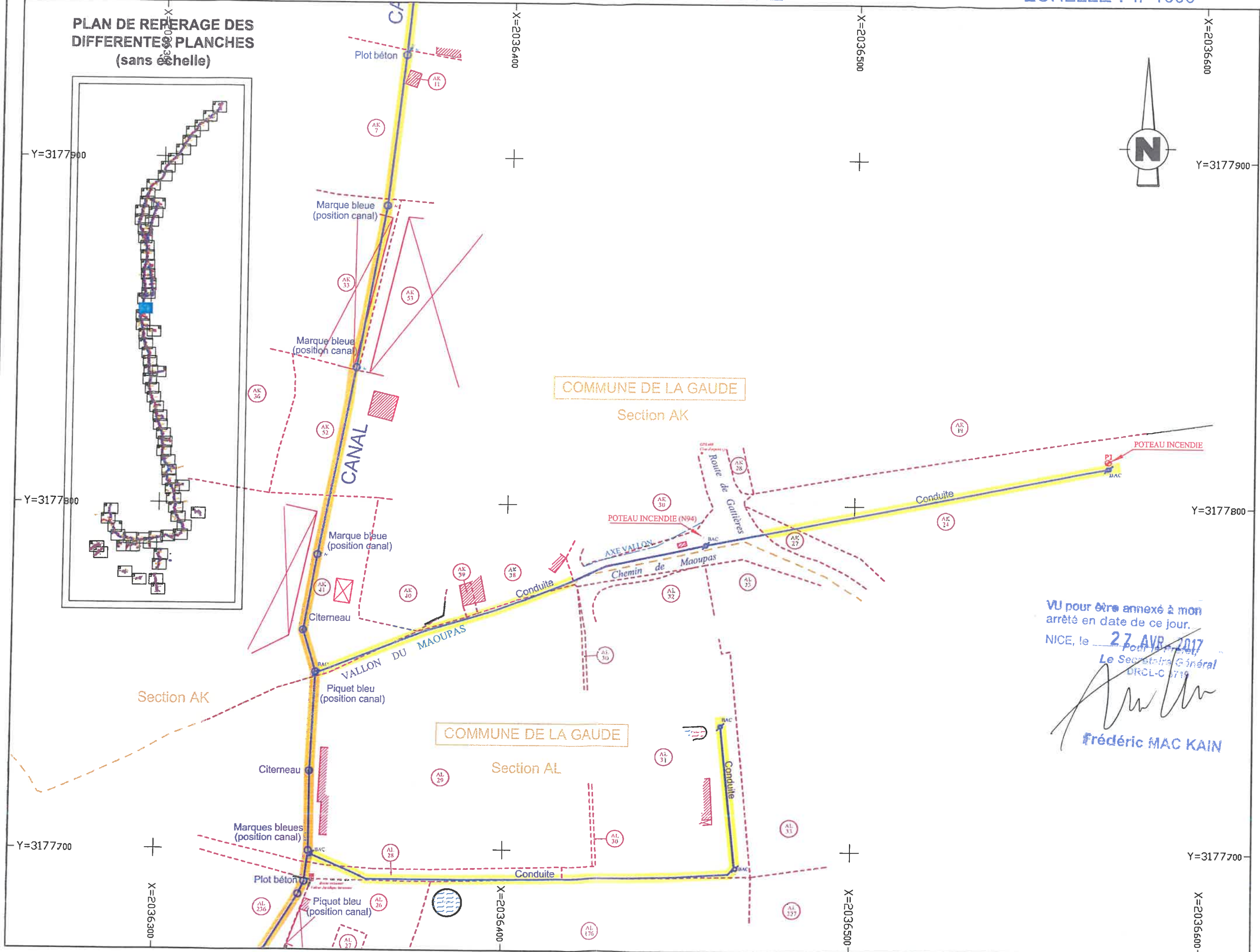
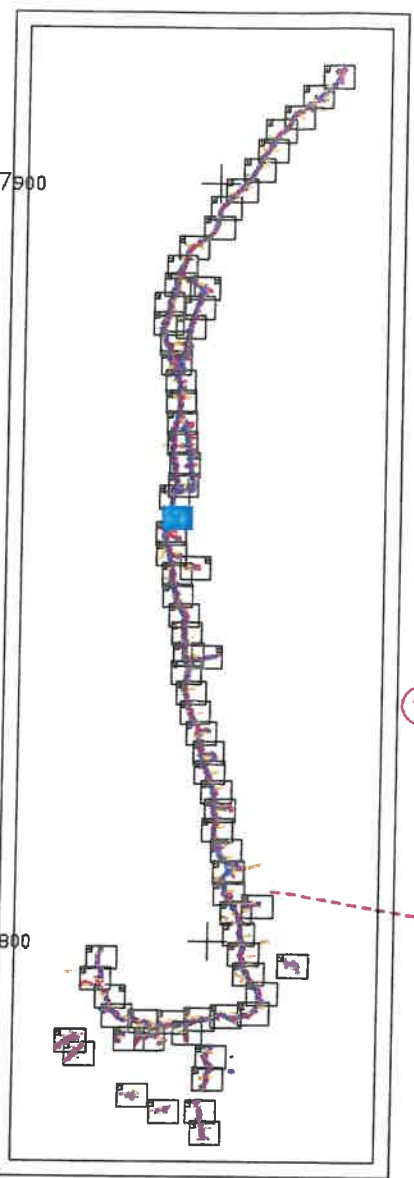
VU pour être annexé à mon  
arrêté en date de ce jour.  
NICE, le 27 AVR 2017

Pour le Préfet,  
Le Secrétaire Général  
MCL-C 3719

*[Signature]*  
Frédéric MAC KAIN



PLAN DE REPERAGE DES DIFFERENTES PLANCHES (sans échelle)



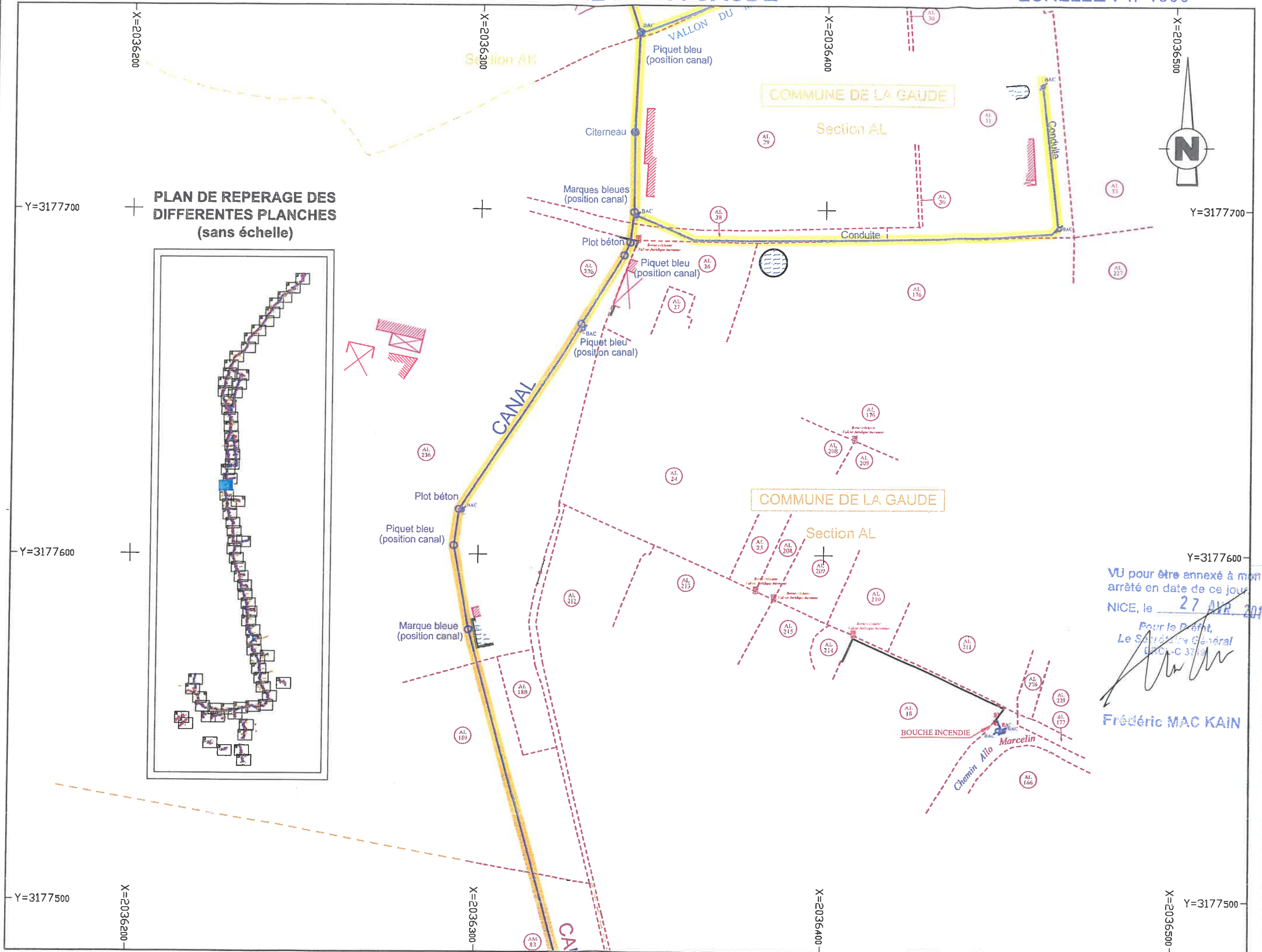
COMMUNE DE LA GAUDE

Section AK

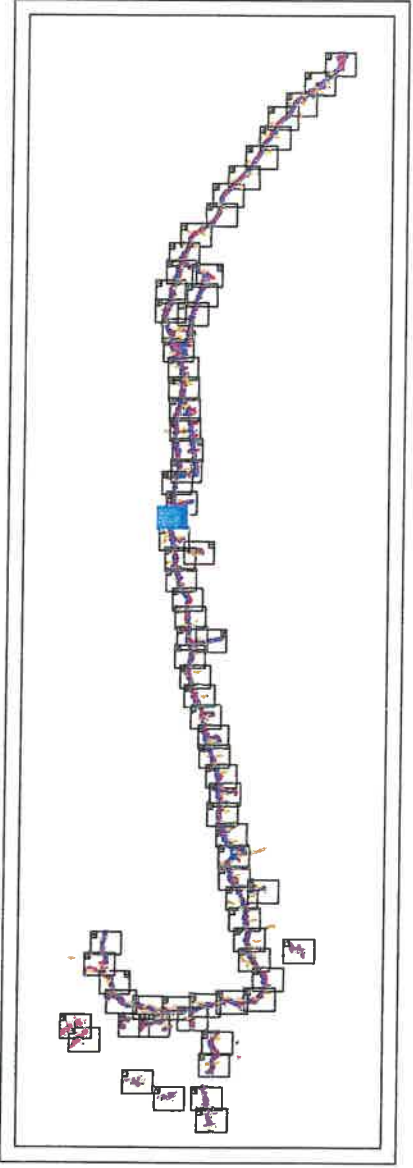
COMMUNE DE LA GAUDE

Section AL

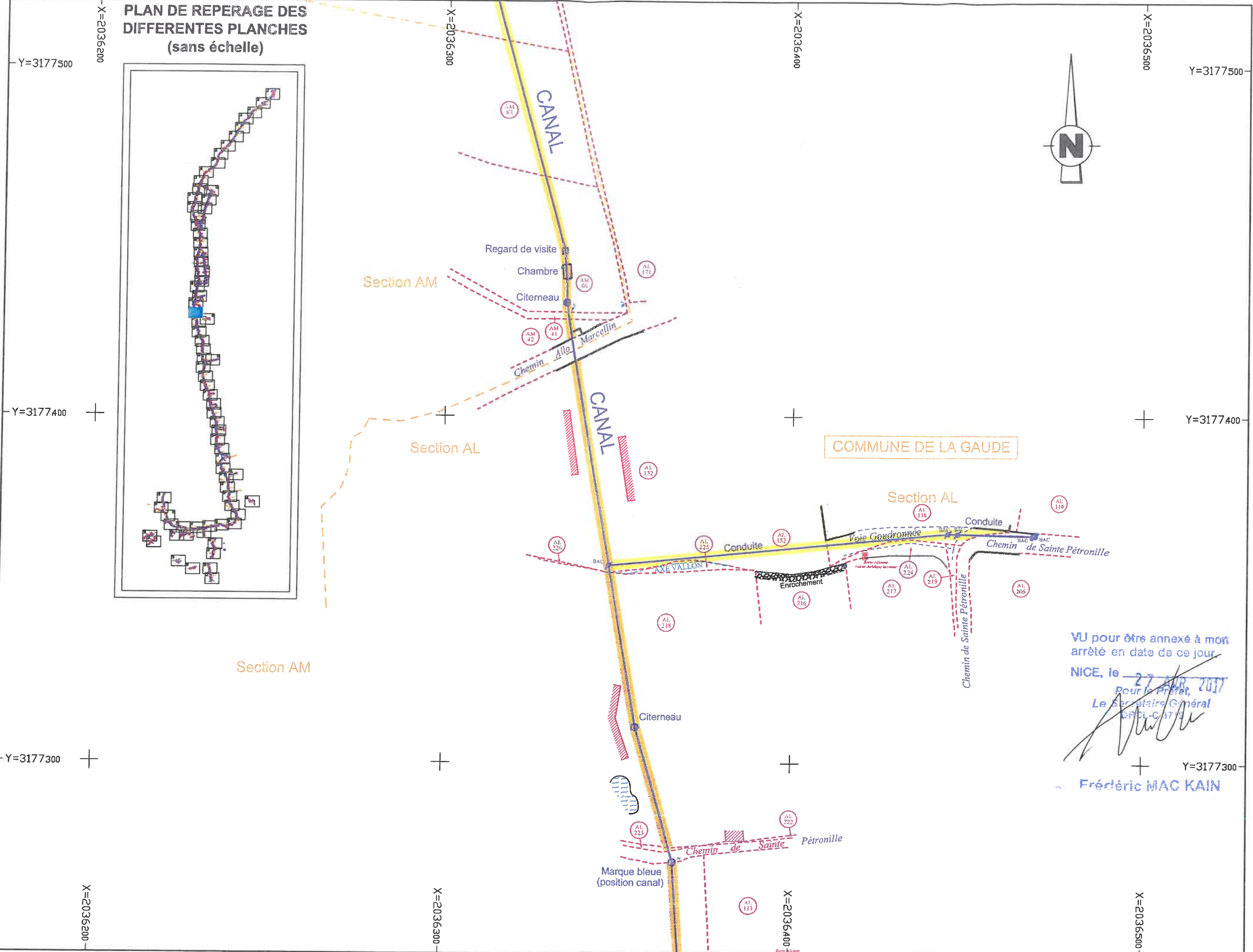
VU pour être annexé à mon arrêté en date de ce jour. NICE, le 27 AVR 2017. Le Secrétaire Général DRCL-C 6719. Frédéric MAC KAIN



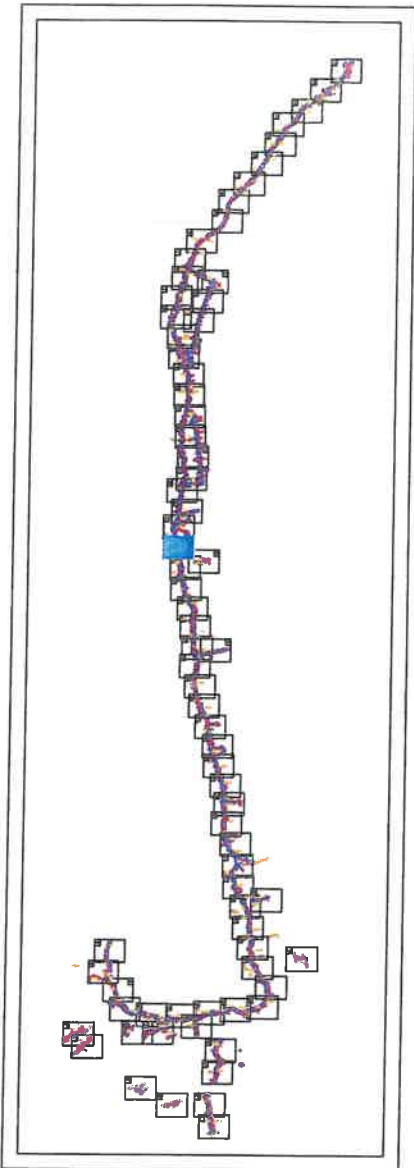
PLAN DE REPERAGE DES DIFFERENTES PLANCHES (sans échelle)



VU pour être annexé à mon arrêté en date de ce jour  
 NICE, le 27 AVR 2017  
 Pour le Préfet,  
 Le Secrétaire Général  
 DDC-C 37/13  
 Frédéric MAC KAIN

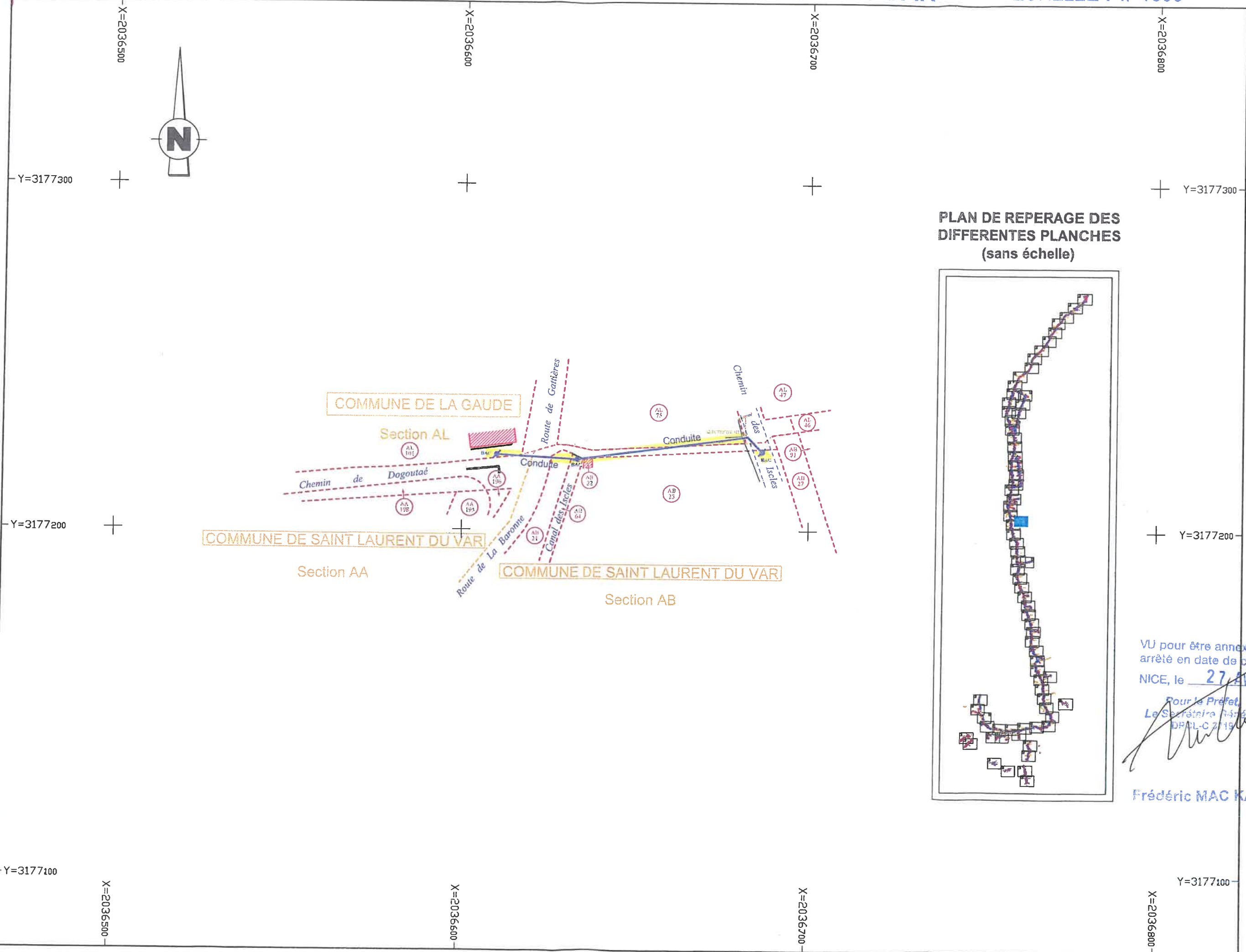


PLAN DE REPERAGE DES DIFFERENTES PLANCHES (sans échelle)

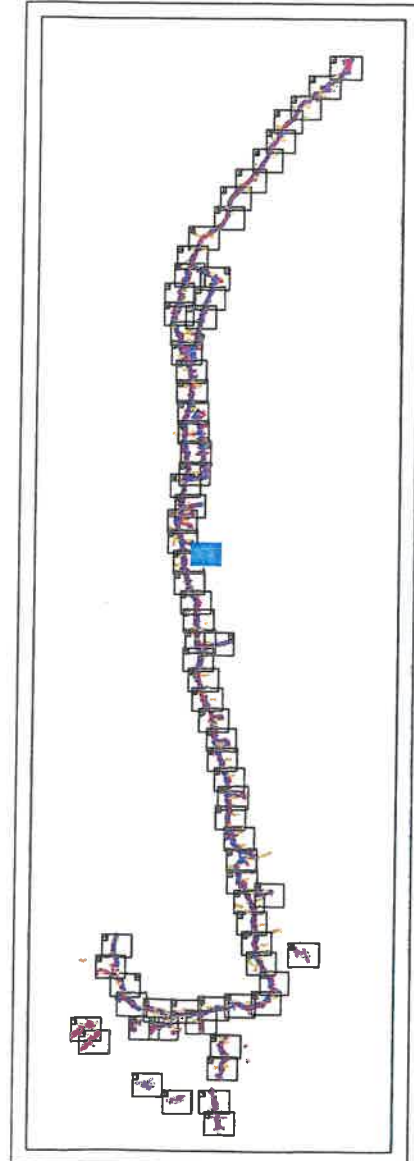


COMMUNE DE LA GAUDE

VU pour être annexé à mon arrêté en date de ce jour  
 NICE, le 27 AVR 2017  
 Pour le Préfet,  
 Le Secrétaire Général  
 DECL-C-17-13  
 Frédéric MAC KAIN



PLAN DE REPERAGE DES DIFFERENTES PLANCHES (sans échelle)



VU pour être annexé à mon arrêté en date de ce jour. NICE, le 27 AVR. 2017

Pour le Préfet, Le Secrétaire Général

Frédéric MAC KAIN



X=2036300

X=2036400

X=2036500

X=2036600

Y=3177200

+

+

+

Y=3177200

COMMUNE DE LA GAUDE

Section AL

CANAL

Marque bleue (position canal)

Chambre Citerneau

AL 112

AL 115

AL 109

AL 111

AA 83

Plot béton

AA 70

Y=3177100

+

+

Y=3177100

COMMUNE DE SAINT LAURENT DU VAR

Section AA

VU pour être annexé à mon arrêté en date de ce jour.

NICE, le 27 AVR 1917

Pour le Préfet,  
Le Secrétaire Général  
L. DELCOURT

FRÉDÉRIC MAC KAIN

X=2036300

X=2036400

X=2036500

X=2036600

Marque bleue (position canal)

Citerneau

Marque bleue (position canal)

AA 33

AA 145

AA 147

Plot béton

AA 162

AA 164

AA 166

AA 32

Chapelle

COMMUNE DE LA GAUDE

Section AL

Chemin de Dogouté

AL 101

AA 198

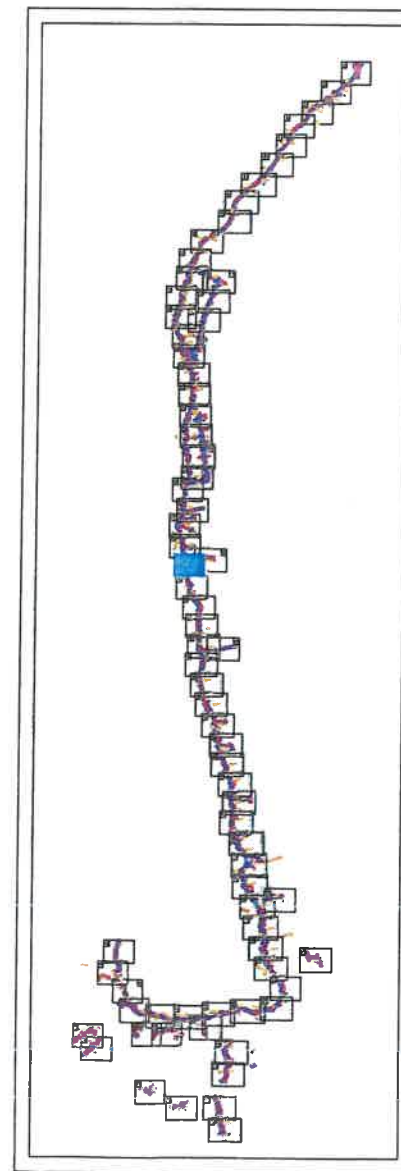
AA 195

COMMUNE DE SAINT LAURENT DU VAR

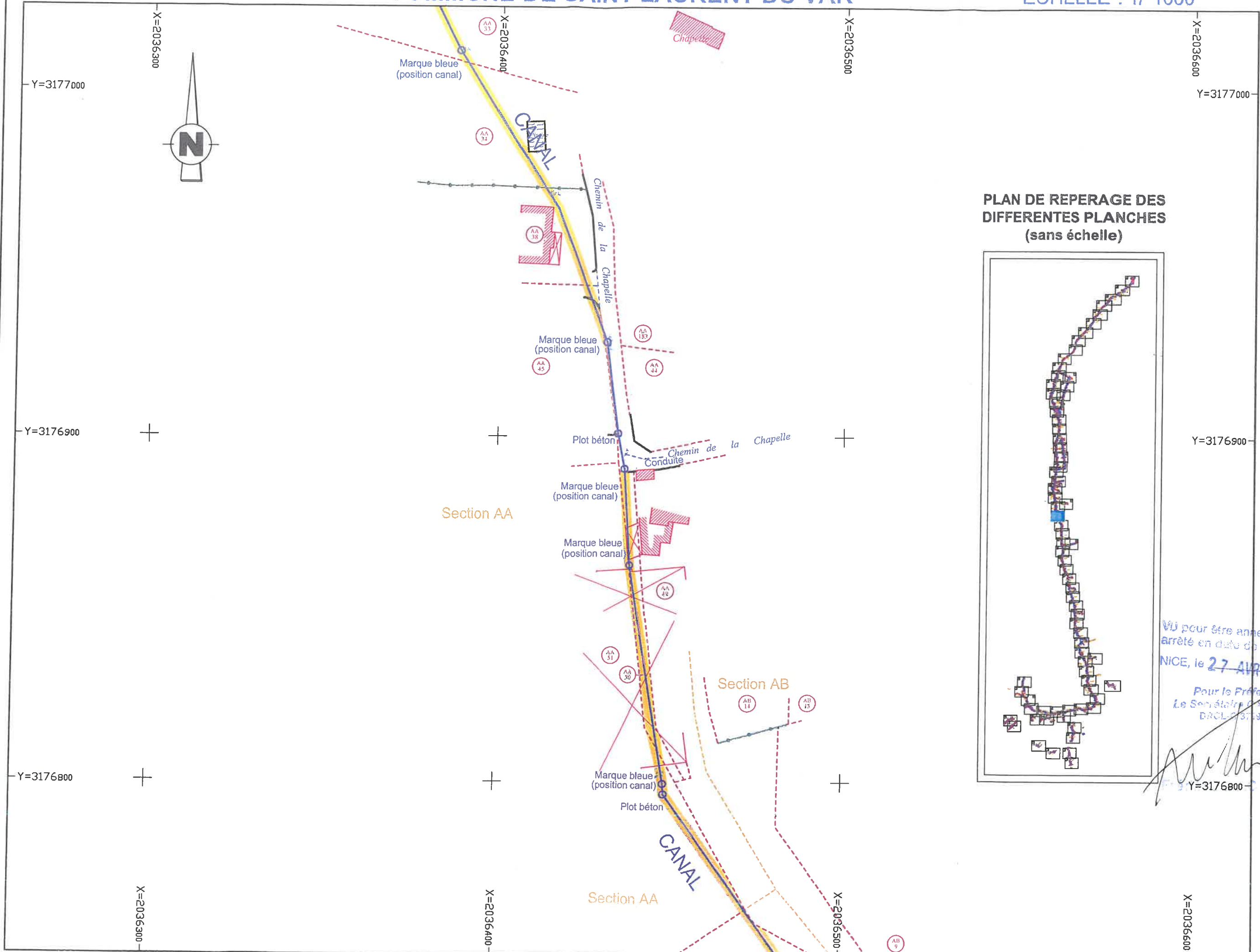
Section AA

Route

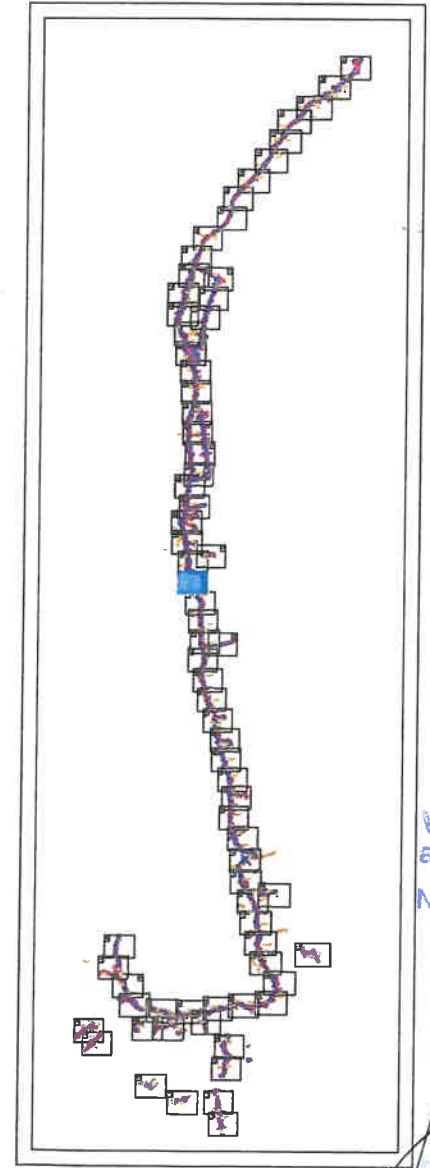
PLAN DE REPERAGE DES DIFFERENTES PLANCHES (sans échelle)







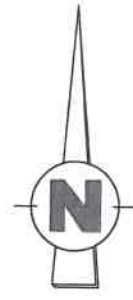
PLAN DE REPERAGE DES DIFFERENTES PLANCHES (sans échelle)



VU pour être annexé à mon arrêté en date de ce jour.  
 NICE, le 27 AVR. 2017  
 Pour le Préfet  
 Le Secrétaire Général  
 DRCL 23739

*[Signature]*

Y=3176800 XAIN



X=2036400

X=2036500

X=2036600

Section AA

Marque bleue  
(position canal)

COMMUNE DE SAINT LAURENT DU VAR

Section BR

Section AB

Y=3176700

Y=3176700

(position approximative du tracé du canal)

Marque bleue  
(position canal)

Marque bleue  
(position canal)

Marque bleue  
(position canal)

Section BR

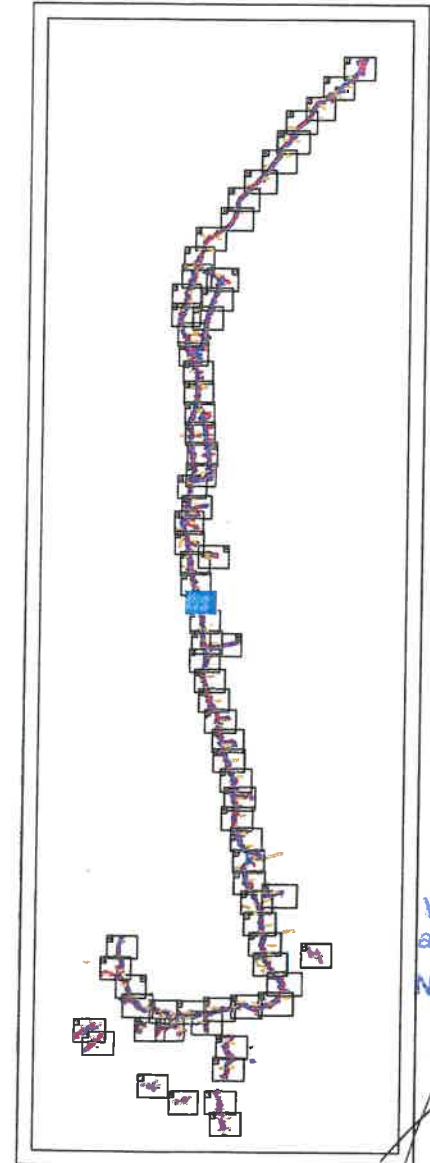
COMMUNE DE SAINT LAURENT DU VAR

X=2036400

X=2036500

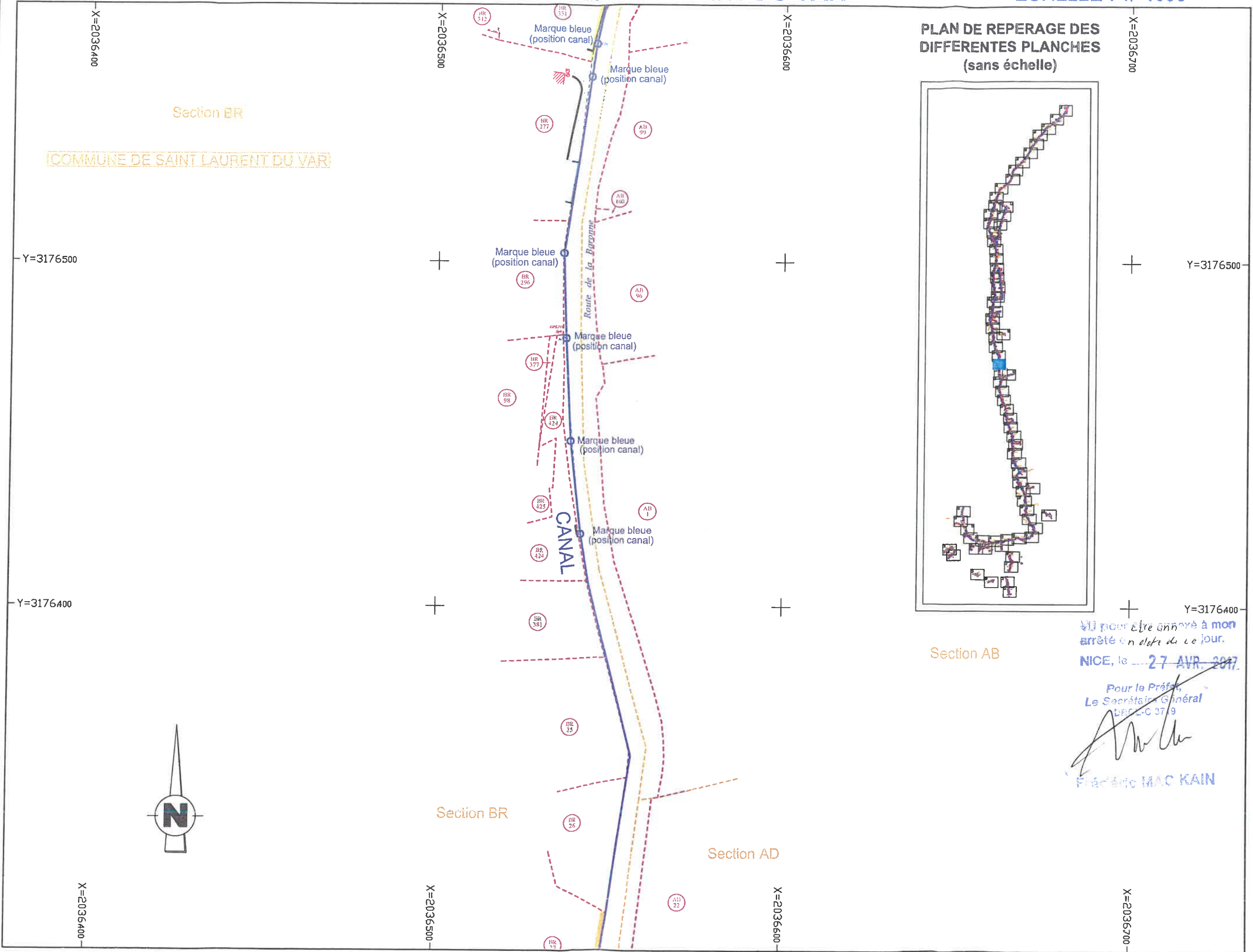
X=2036600

PLAN DE REPERAGE DES  
DIFFERENTES PLANCHES  
(sans échelle)

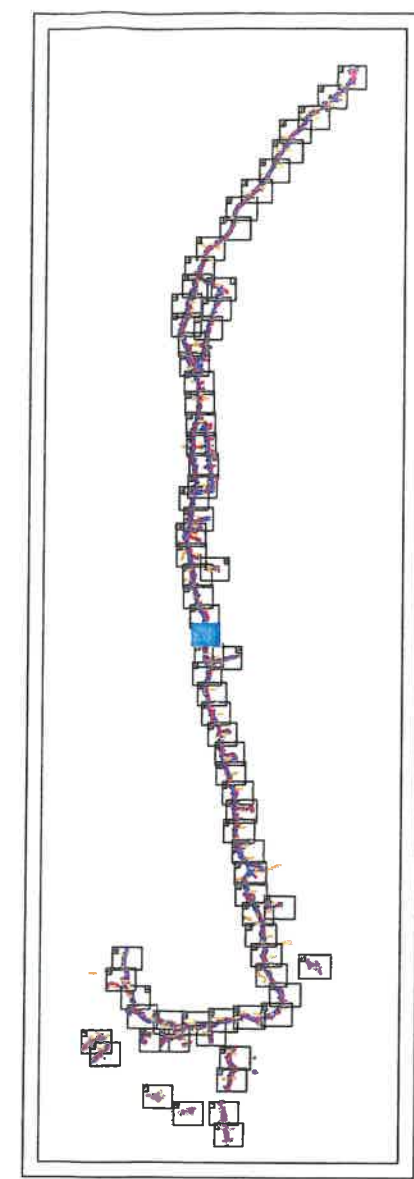


annexé à l'arrêté en date du 27 AVIL. 2010  
NICE, le 27 AVIL. 2010  
Pour le Préfet,  
Le Secrétaire Général  
BRCL-03719

Frédéric KAIN

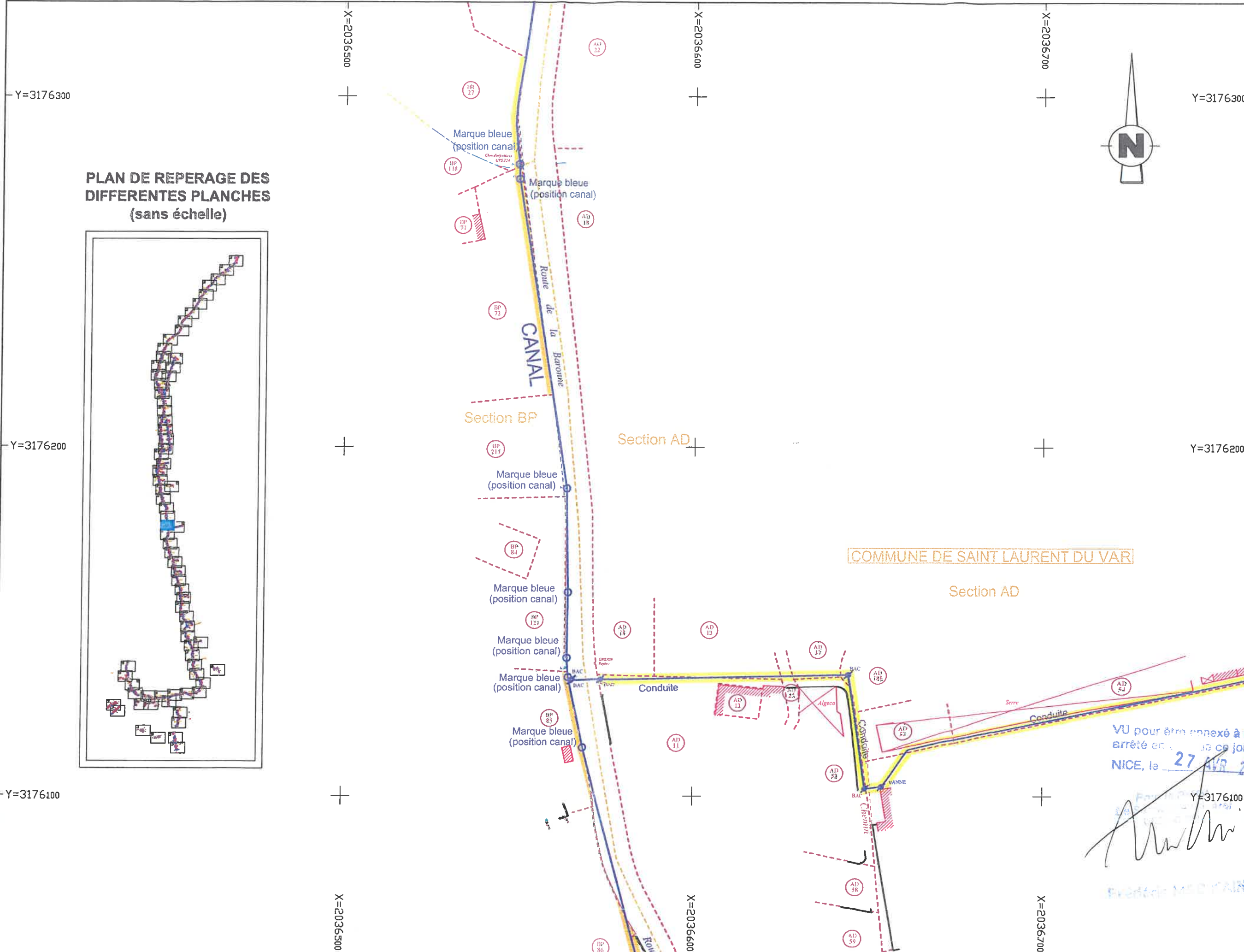


PLAN DE REPERAGE DES DIFFERENTES PLANCHES (sans échelle)

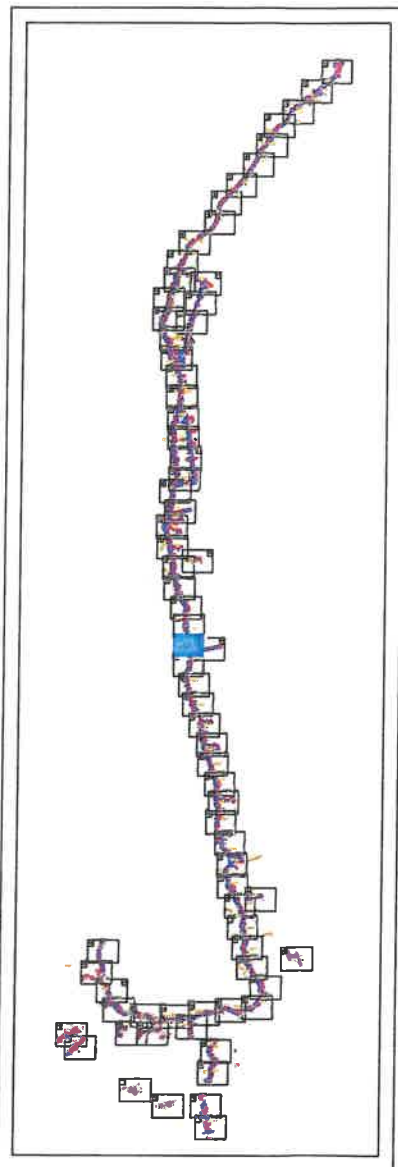


Section AB

VU pour être annexé à mon arrêté en date de ce jour.  
 NICE, le 27 AVR. 2017.  
 Pour le Préfet,  
 Le Secrétaire Général  
 DRAC-C 37/9  
*[Signature]*  
 Frédéric MAC KAIN



PLAN DE REPERAGE DES DIFFERENTES PLANCHES (sans échelle)



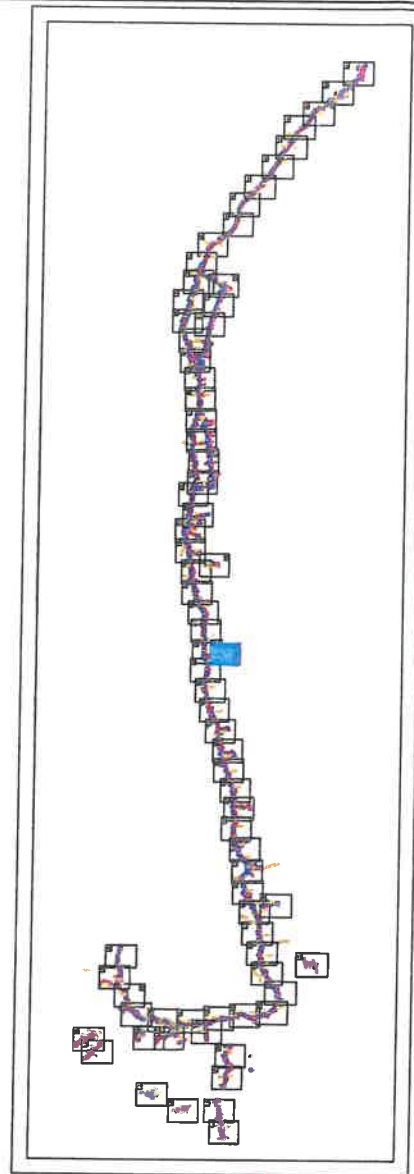
COMMUNE DE SAINT LAURENT DU VAR

Section AD

VU pour être annexé à mon arrêté en date de ce jour. NICE, le 27 AVR 2017

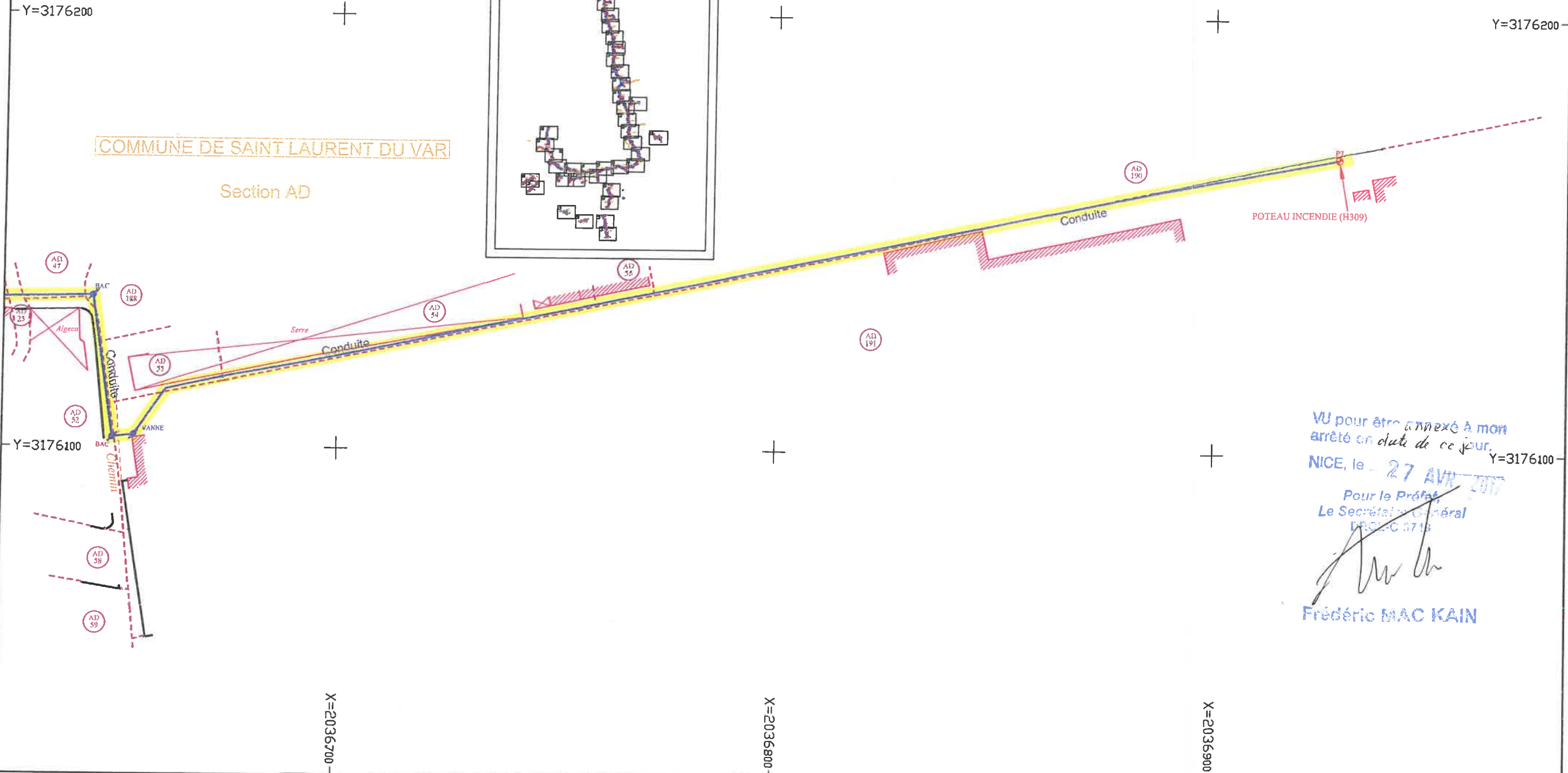
Signature of Frédéric M... and the name Frédéric M... in blue ink.

PLAN DE REPERAGE DES  
DIFFERENTES PLANCHES  
(sans échelle)



COMMUNE DE SAINT LAURENT DU VAR

Section AD



VU pour être annexé à mon  
arrêté en date de ce jour.

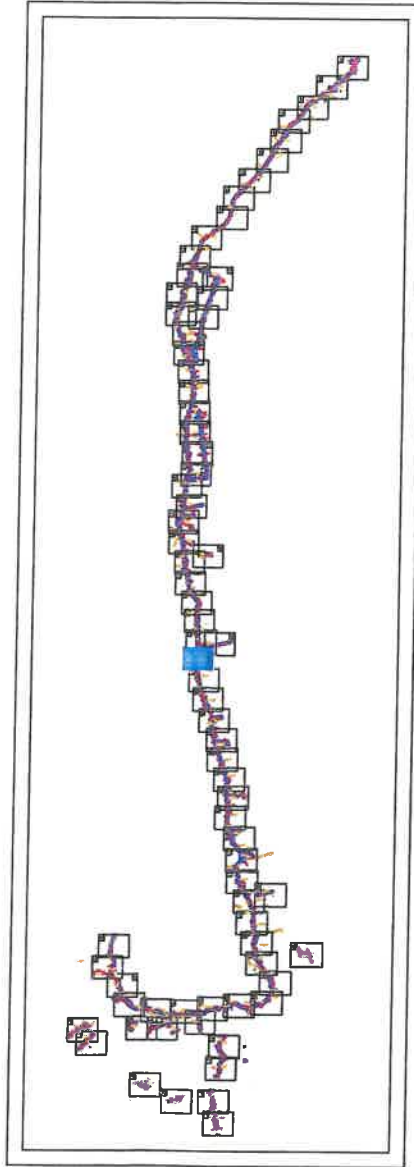
NICE, le 27 AVR 2017

Pour le Préfet,  
Le Secrétaire Général  
DROUOT 3713


*Frédéric MAC KAIN*  
Frédéric MAC KAIN

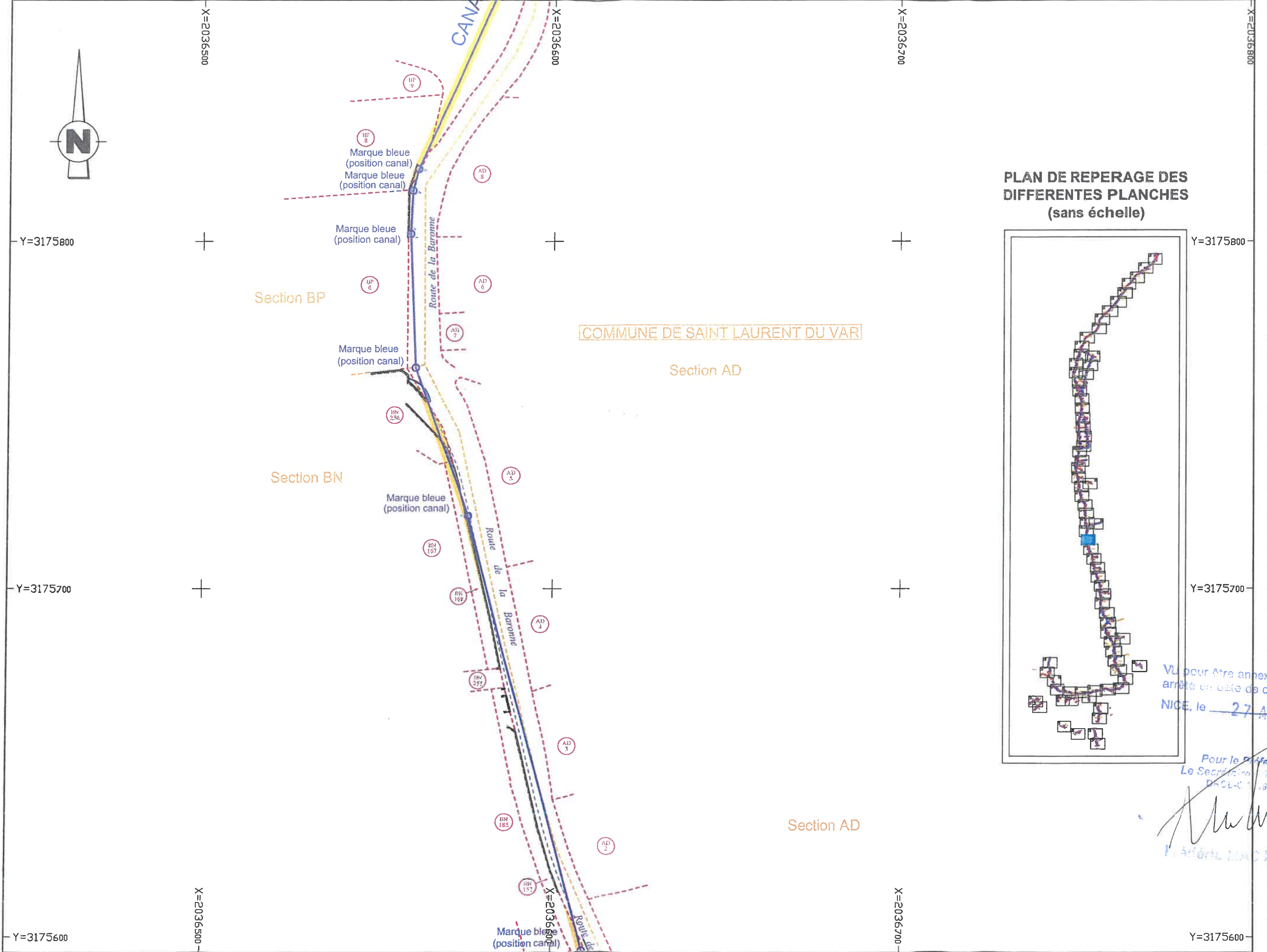


PLAN DE REPERAGE DES DIFFERENTES PLANCHES (sans échelle)

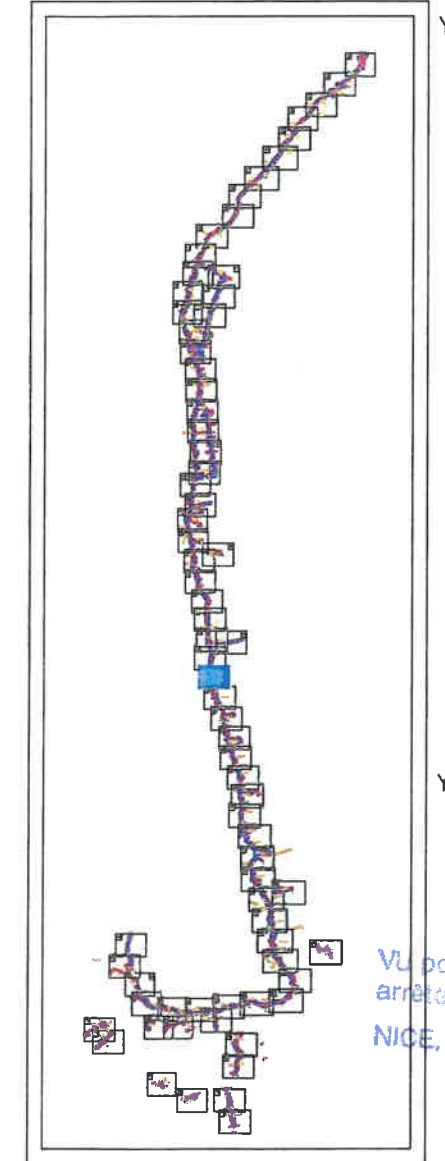


VU pour être annexé à mon arrêté en date de ce jour. NICE, le 27 MAR. 2017

Pour le Préfet,  
 Le Secrétaire Général  
 ERIC C 1719  
  
 Frédéric MAC KAIN



PLAN DE REPERAGE DES DIFFERENTES PLANCHES (sans échelle)



Vu pour être annexé à mon arrêté en date de ce jour.  
 NICE, le 27 AVR. 26

Pour le Préfet,  
 Le Secrétaire Général  
 F. KAIN

X=2036500

Y=3175600

Y=3175500

Y=3175400

X=2036500

Section AD

X=2036700

X=2036800

Marque bleue  
(position canal)

BN 185

BN 157

BN 186

BN 83

Section BN

Section AE

Marque bleue  
(position canal)

AE 250

AE 248

AE 249

AE 213

AE 244

AE 209

AE 208

AE 216

AE 217

AE 214

AE 218

AE 215

AE 219

AE 288

AE 69

AE 64

AE 66

AE 63

X=2036600

COMMUNE DE SAINT LAURENT DU VAR

Section AE

CANAL

Marque bleue  
(position canal)

Marque bleue  
(position canal)

Section AE

Marque bleue  
(position canal)

Marque bleue  
(position canal)

Marque bleue  
(position canal)



Y=3175600

Y=3175500

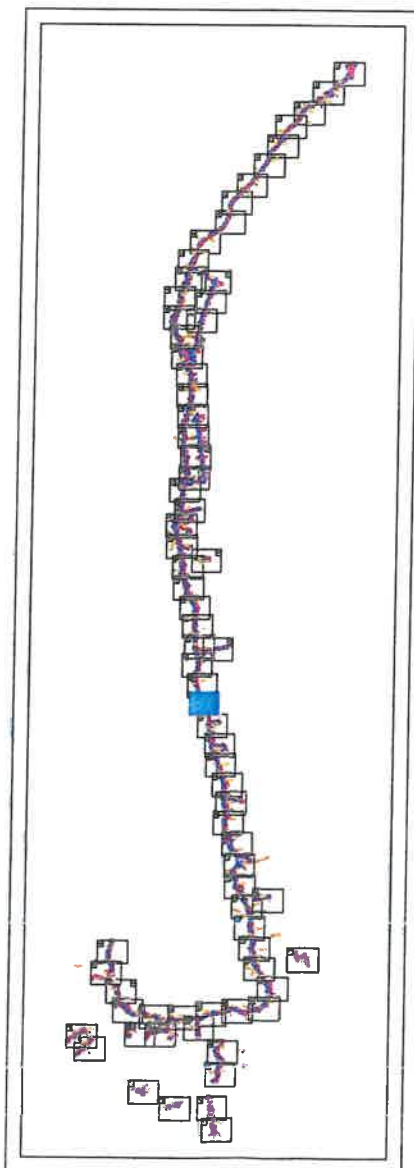
Y=3175400

VU pour être annexé à mon  
arrêté en date de ce jour.  
NICE, le 27 AVR. 2017

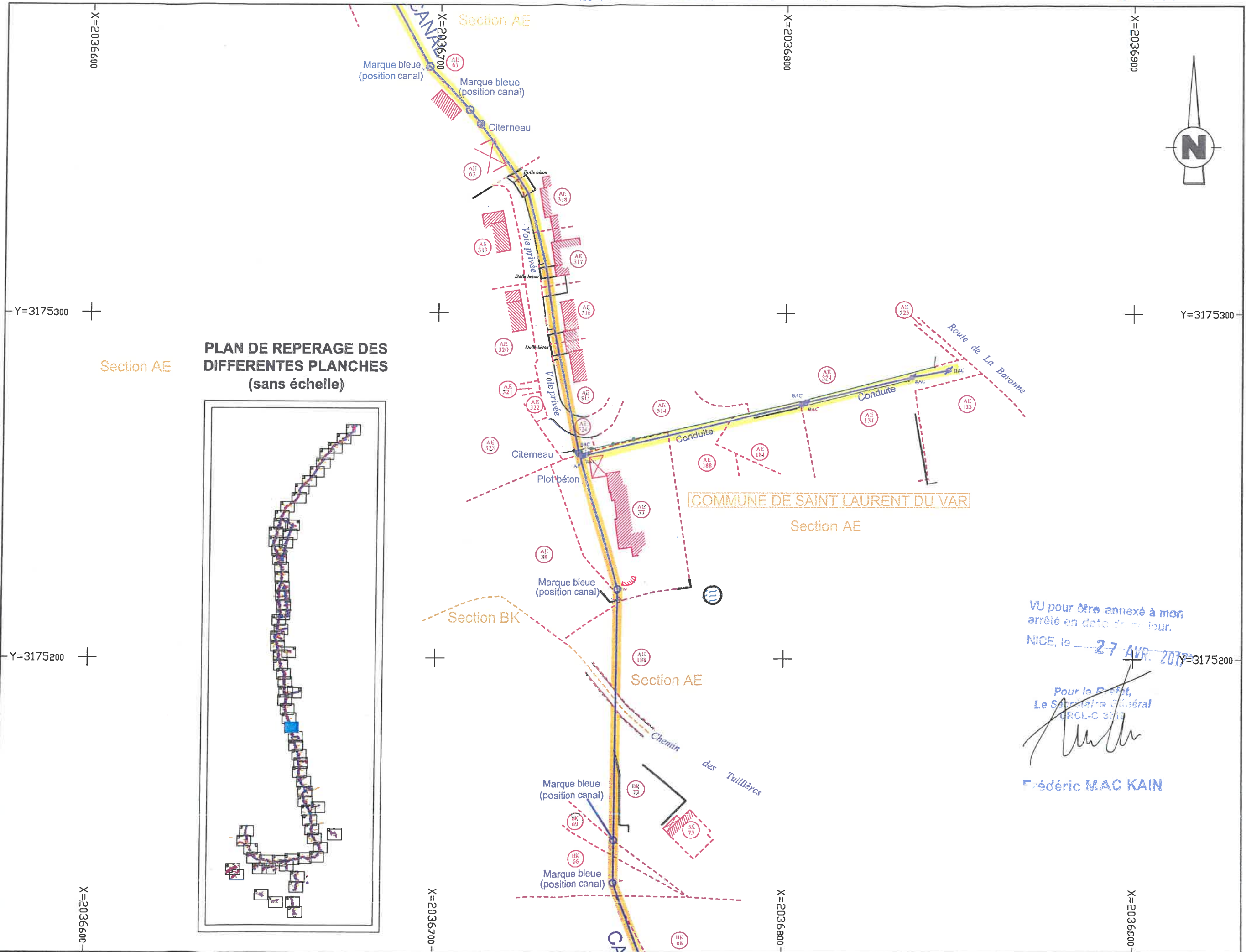
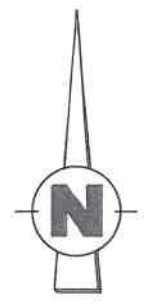
Pour le Préfet,  
Le Secrétaire Général  
M. GUYON

Frédéric KAIN

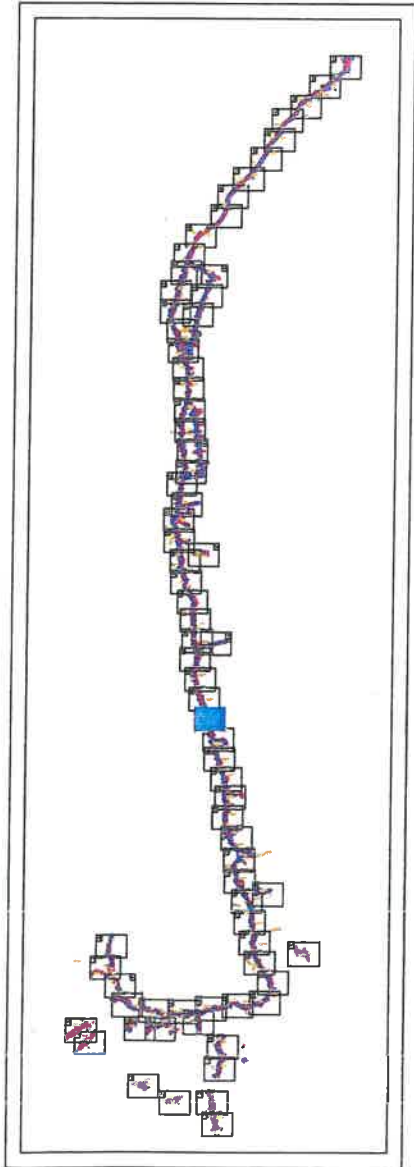
PLAN DE REPERAGE DES  
DIFFERENTES PLANCHES  
(sans échelle)







PLAN DE REPERAGE DES DIFFERENTES PLANCHES (sans échelle)

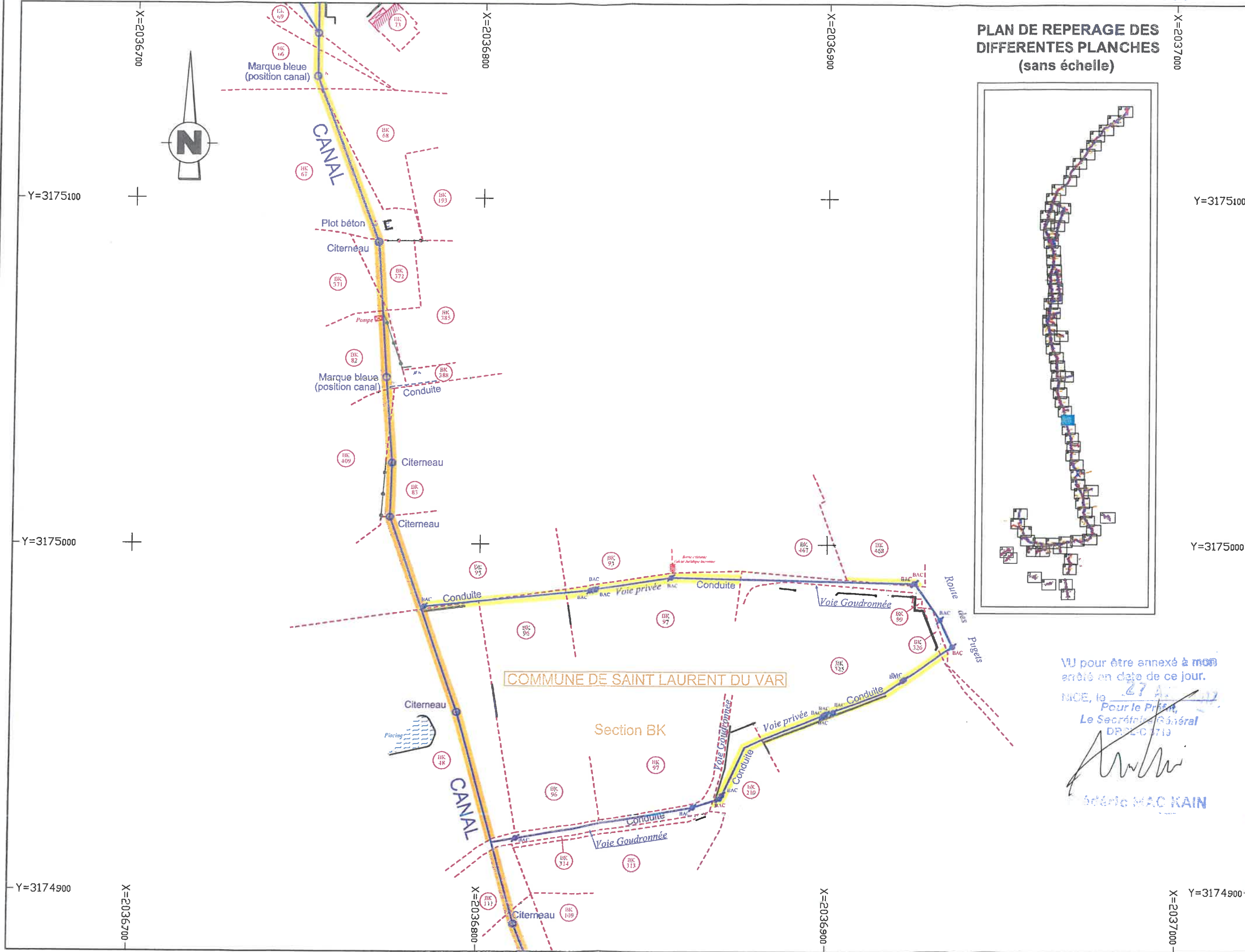


VU pour être annexé à mon arrêté en date de ce jour.

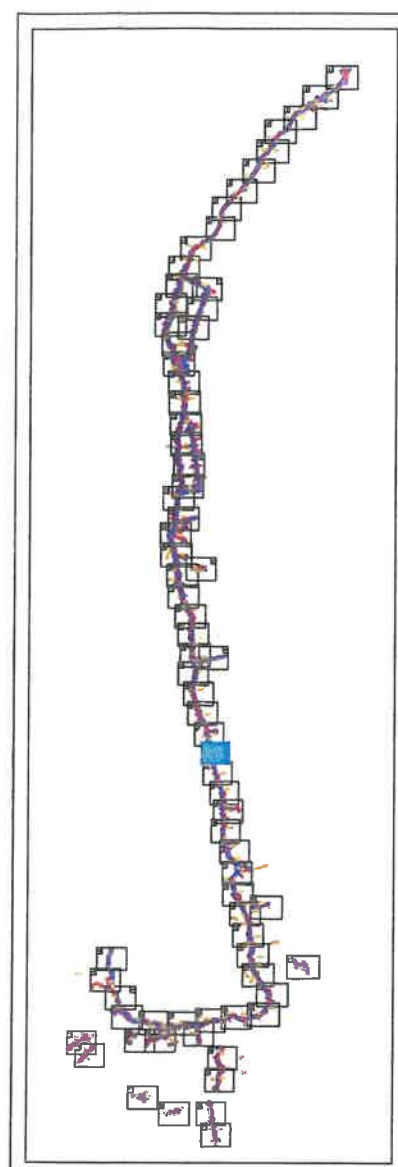
NICE, le 27 AVR. 2017

Pour le Préfet,  
Le Secrétaire Général  
URCL-C 3713

Frédéric MAC KAIN



PLAN DE REPERAGE DES DIFFERENTES PLANCHES (sans échelle)



COMMUNE DE SAINT LAURENT DU VAR

VU pour être annexé à mon  
arrêté en date de ce jour.  
NICE, le 27 Août 2012  
Pour le Préfet,  
Le Secrétaire Général  
DRD-C 719

*[Signature]*  
Général MAC KAIN

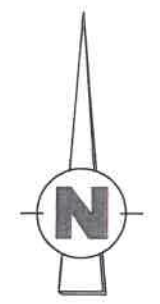
X=2036700

Y=3174900

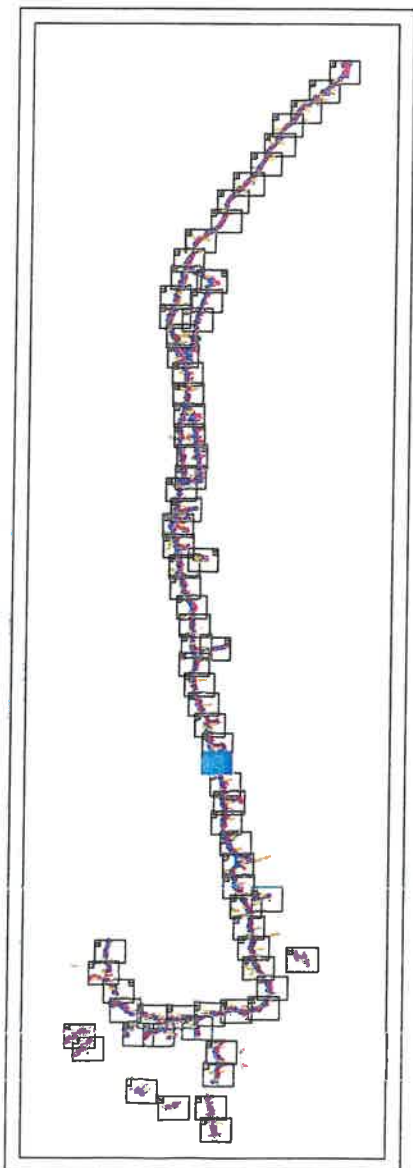
X=2036900

X=2037000

Y=3174900



PLAN DE REPERAGE DES DIFFERENTES PLANCHES (sans échelle)



Y=3174800

Y=3174800

Y=3174700


Y=3174700

X=2036700

X=2036800

X=2036900

X=2037000



COMMUNE DE SAINT LAURENT DU VAR

Section BK

W pour être annexé à mon arrêté en date de ce jour.  
NICE, le 27 AVR 2017  
Pour le Préfet  
Le Secrétaire Général  
DRCLE-C 3713  
*[Signature]*  
Frédéric MAC KAIN

X=2036800

X=2036900

X=2037000

X=2037100

Y=3174600

Y=3174600

Y=3174500

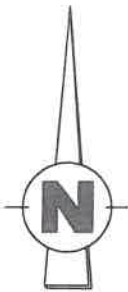
Y=3174500

X=2036800

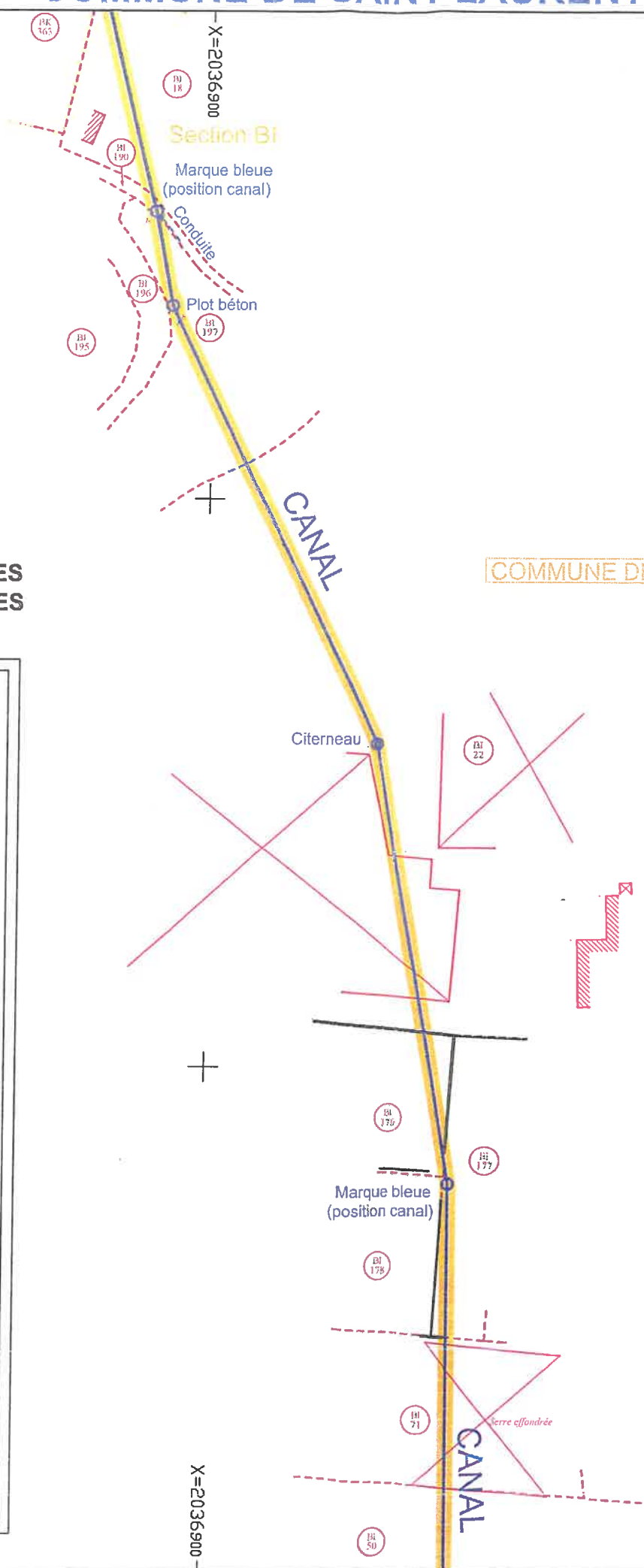
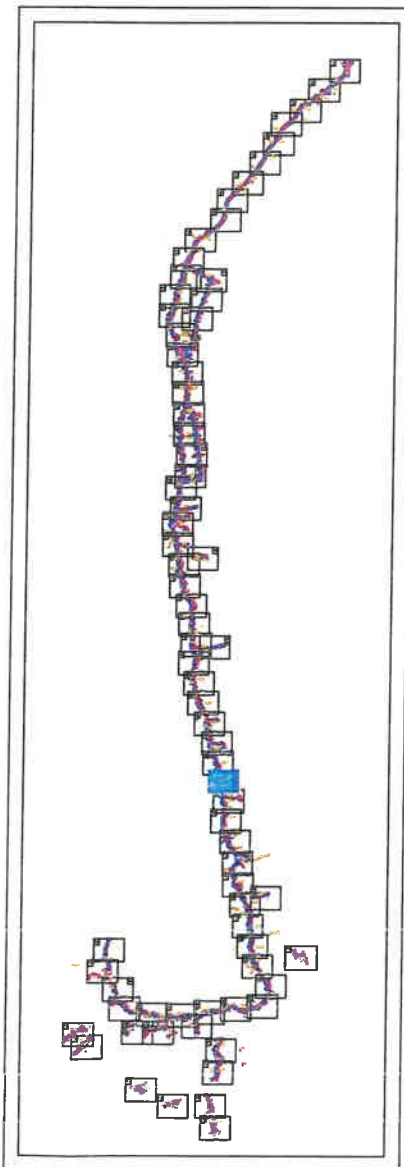
X=2036900

X=2037000

X=2037100



PLAN DE REPERAGE DES DIFFERENTES PLANCHES (sans échelle)



COMMUNE DE SAINT LAURENT DU VAR

VU pour être annexé à mon arrêté en date de ce jour.

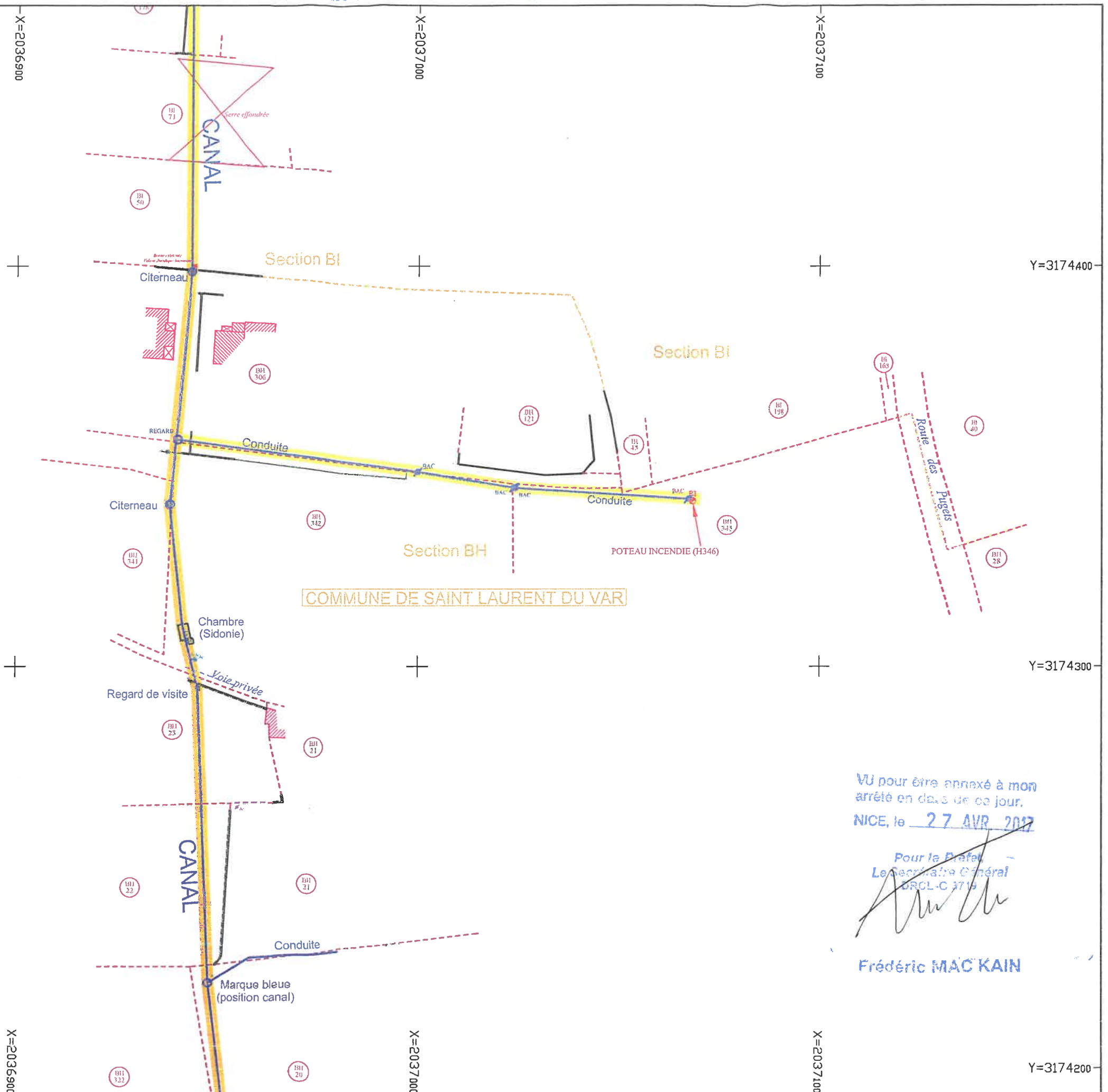
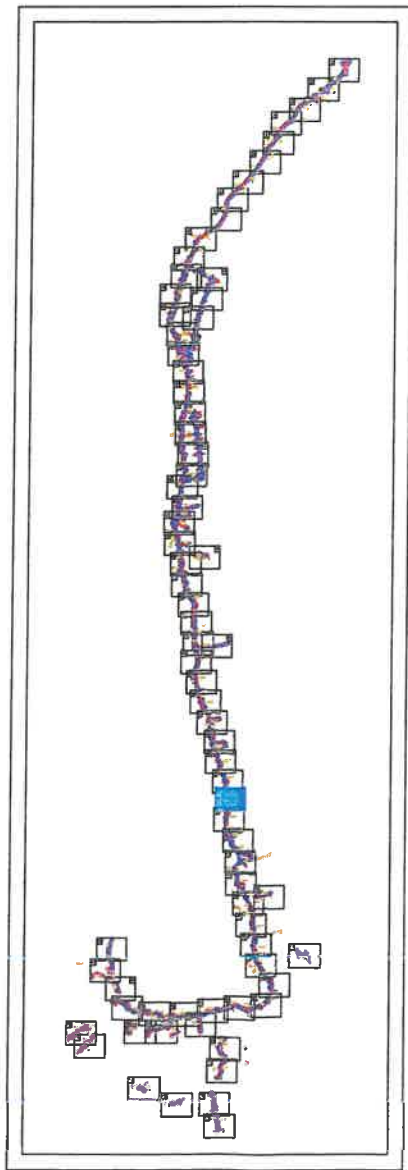
NICE, le 27 AVR. 2017

Pour le Préfet,  
Le Secrétaire Général  
D. COLLO 3719

MAC KAIN



PLAN DE REPERAGE DES DIFFERENTES PLANCHES (sans échelle)



VU pour être annexé à mon arrêté en date de ce jour.  
NICE, le 27 AVR 2017

Pour le Préfet  
Le Secrétaire Général  
ORCL-C 3719

Frédéric MAC KAIN

X=2036800

X=2036900

X=2037000

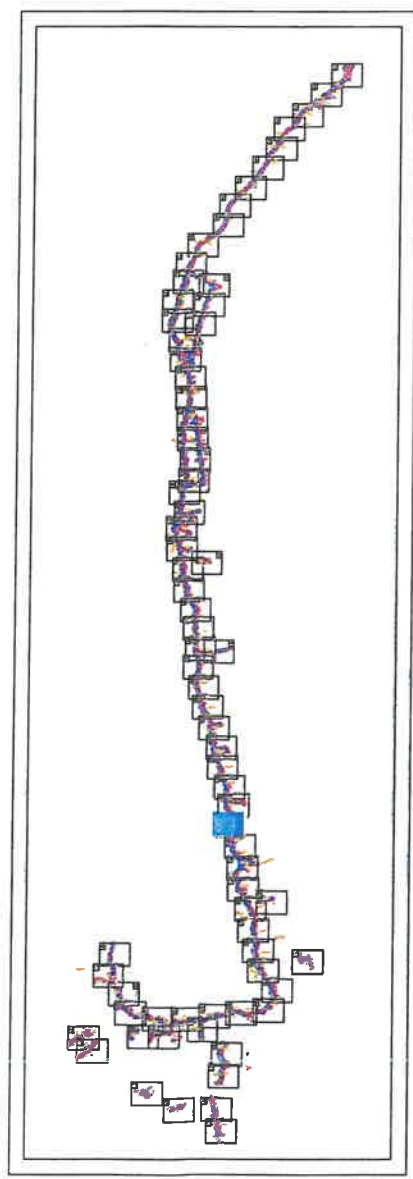
X=2037100

Y=3174200

Y=3174200



PLAN DE REPERAGE DES DIFFERENTES PLANCHES (sans échelle)



Y=3174100

Y=3174100

Y=3174000

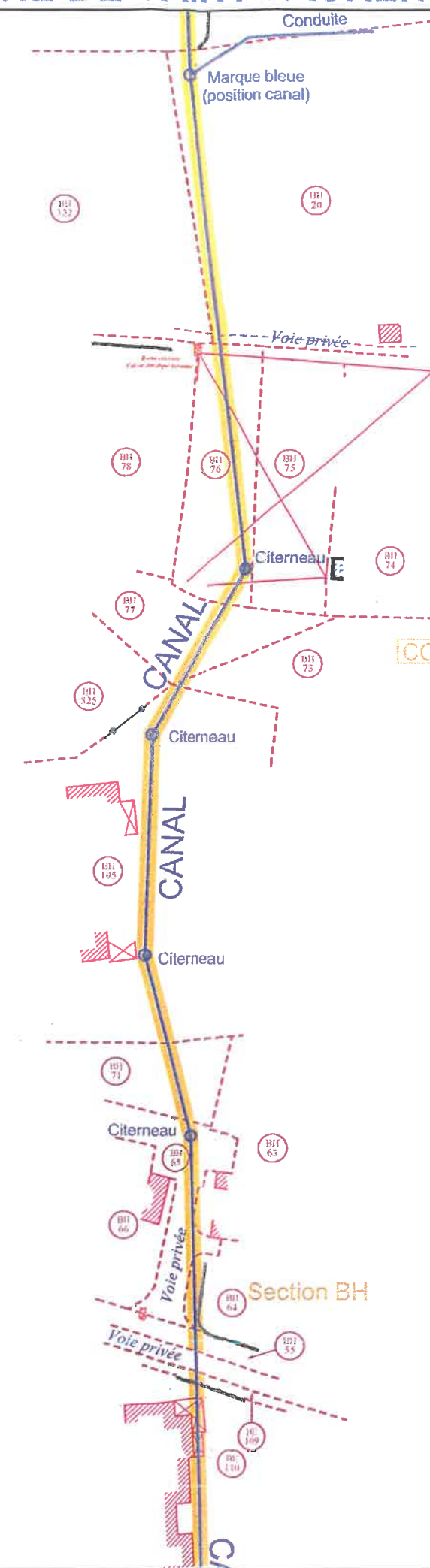
Y=3174000

X=2036800

X=2036900

X=2037000

X=2037100



COMMUNE DE SAINT LAURENT DU VAR

Section BH

Section BH

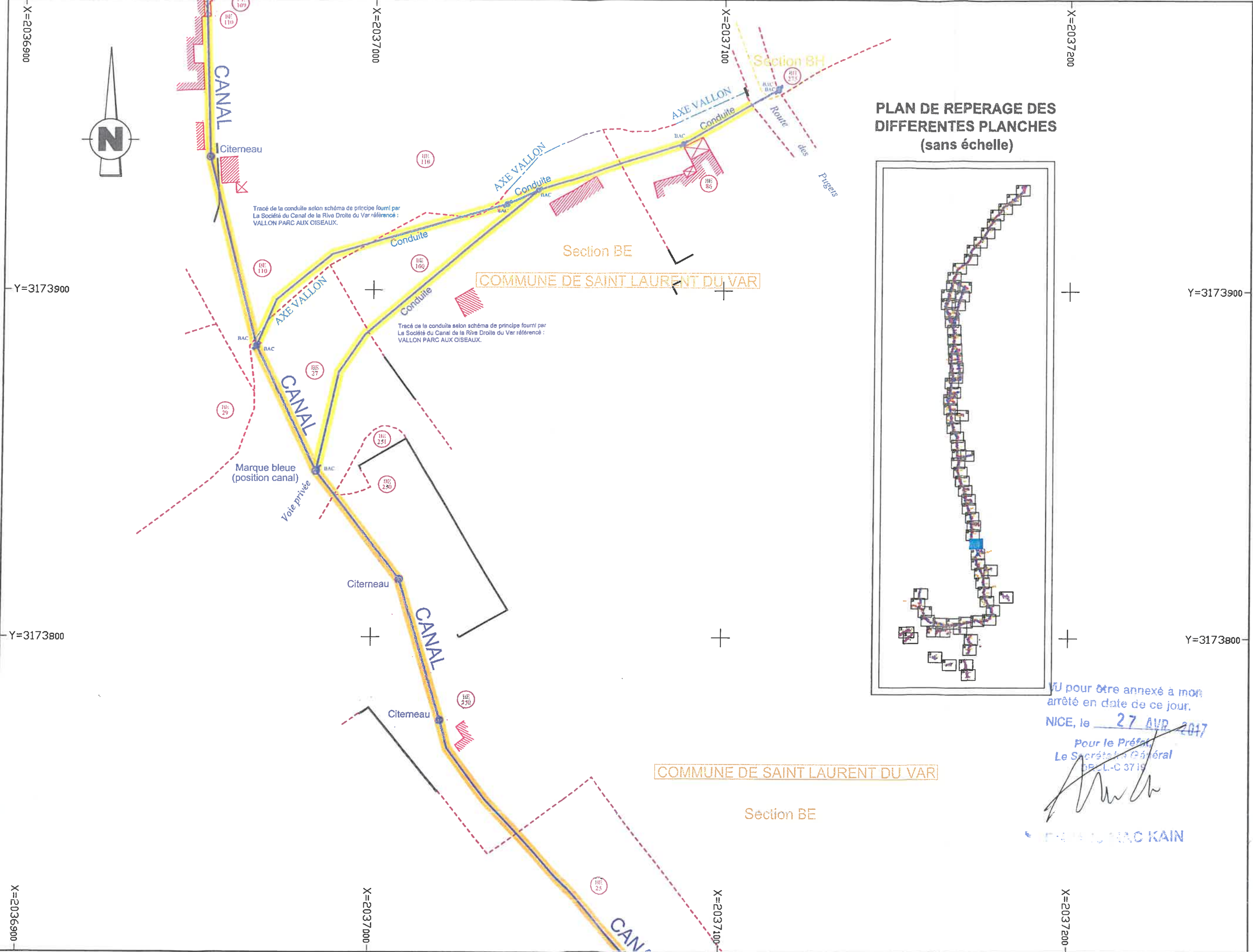
VU pour être annexé à mon arrêté en date du 27 mai 2017

NICE, le Pour le Maire, Le Secrétaire Général BRCL-C 1719

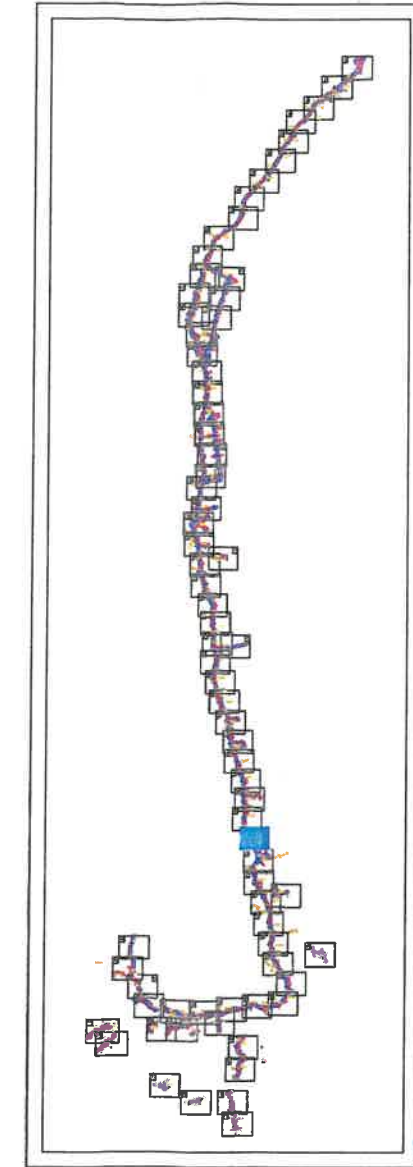
Frédéric MAC KAIN

Section BH

BH 275



PLAN DE REPERAGE DES DIFFERENTES PLANCHES (sans échelle)



COMMUNE DE SAINT LAURENT DU VAR

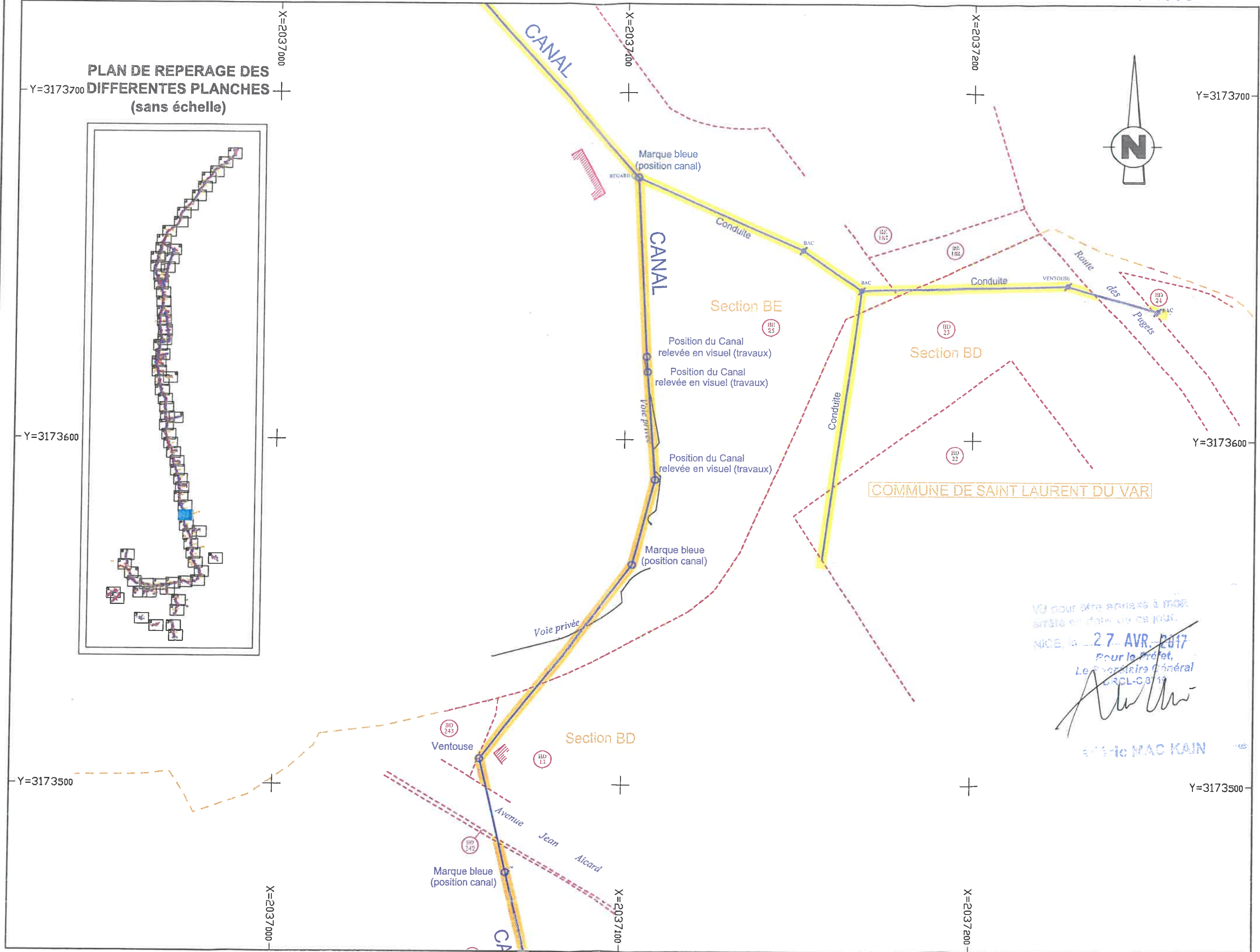
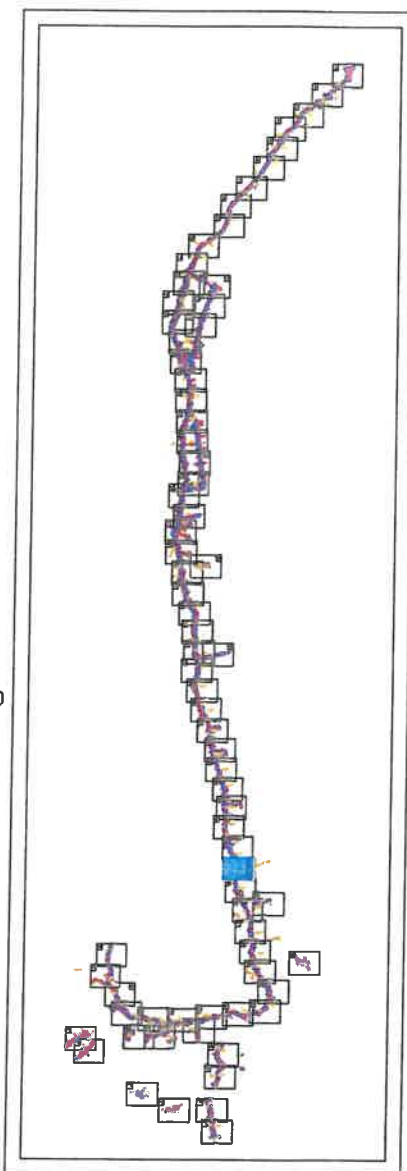
VU pour être annexé à mon arrêté en date de ce jour.  
NICE, le 27 AVR 2017

pour le Préfet,  
Le Secrétaire Général  
M. L. C 3719

*[Signature]*

PHILIPPE RAC KAIN

PLAN DE REPERAGE DES  
DIFFERENTES PLANCHES  
(sans échelle)

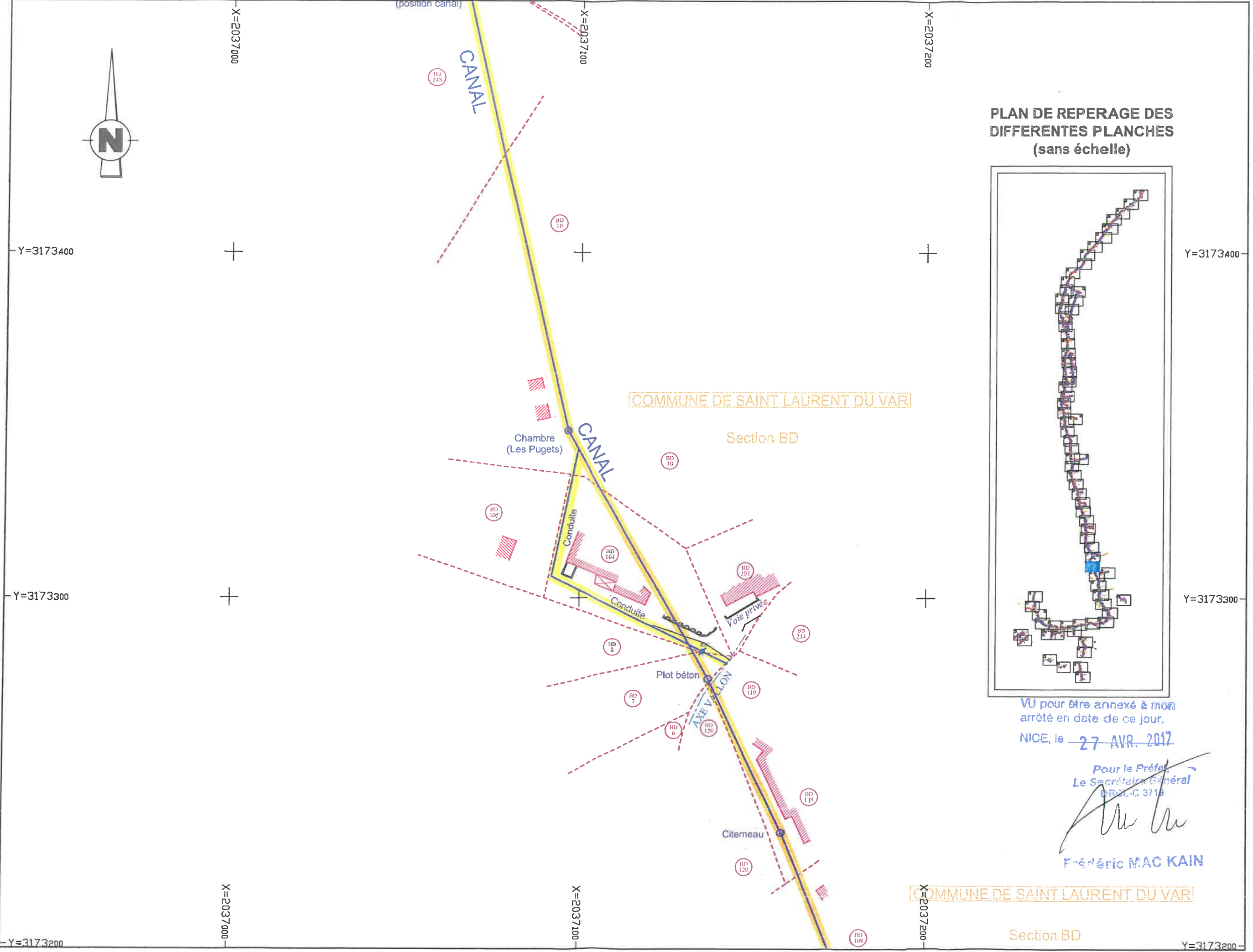
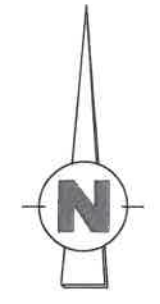


COMMUNE DE SAINT LAURENT DU VAR

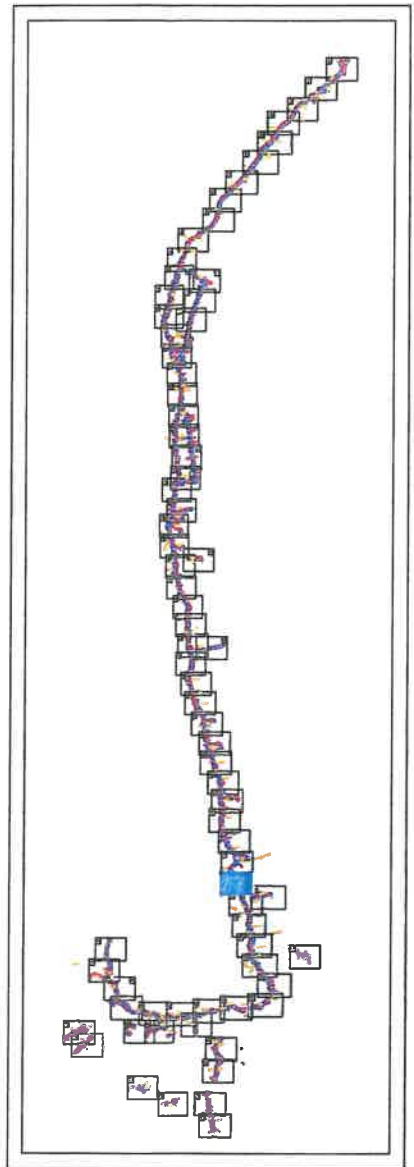
VU pour être adressé à MDR  
arrêté en date du ce jour.  
NICE, le 27 AVR. 2017  
Pour le Préfet,  
Le Préfet Général  
[Signature]

Marie MAC KAIN





PLAN DE REPERAGE DES DIFFERENTES PLANCHES (sans échelle)



VU pour être annexé à mon arrêté en date de ce jour.  
NICE, le 27 AVR. 2017

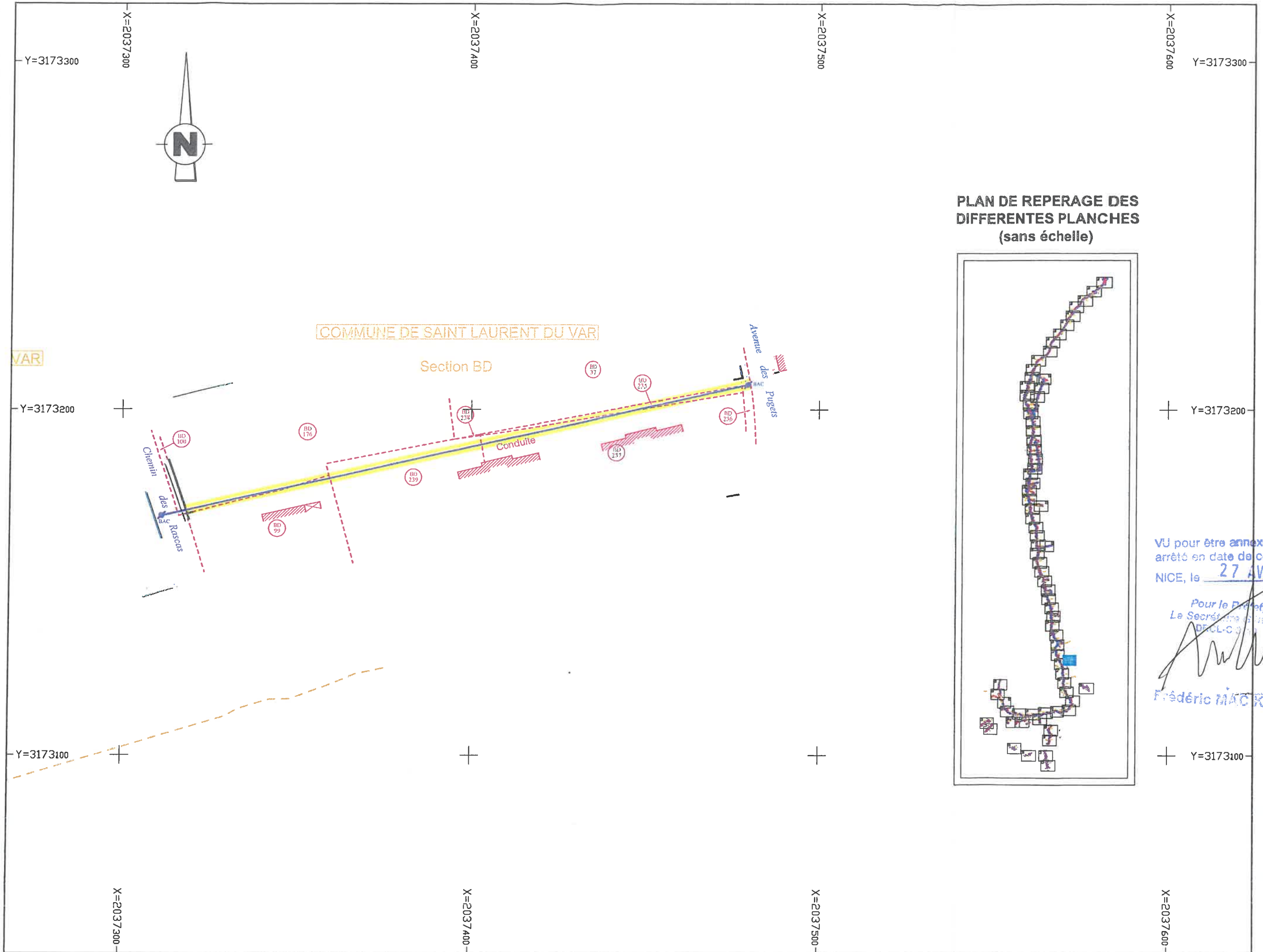
Pour le Préfet,  
Le Secrétaire Général  
BRDL-C 3719

*Frédéric MAC KAIN*  
Frédéric MAC KAIN

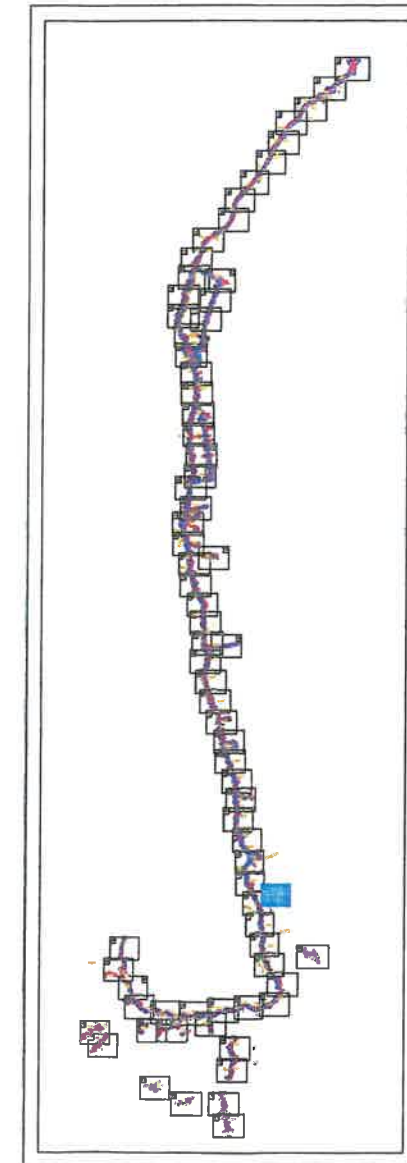
COMMUNE DE SAINT LAURENT DU VAR

Section BD

Y=3173200



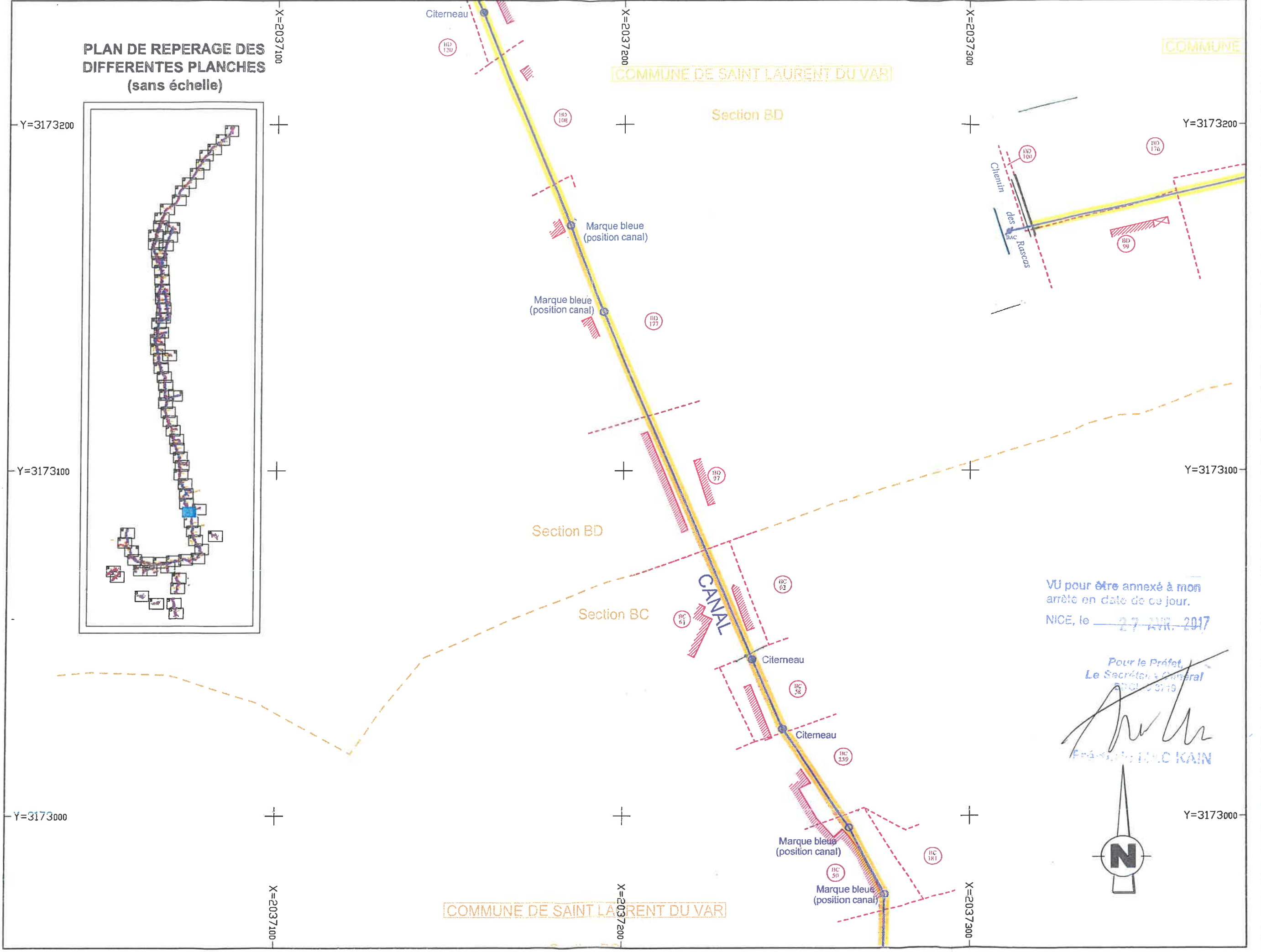
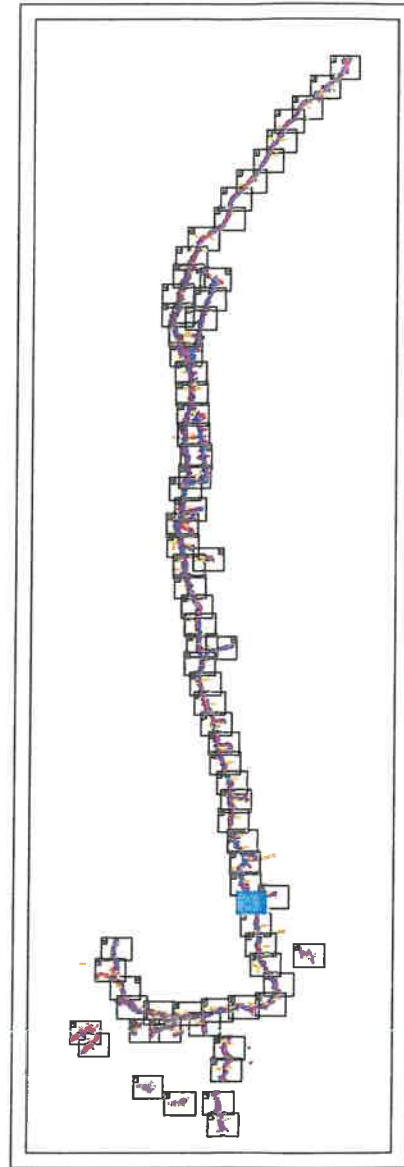
PLAN DE REPERAGE DES DIFFERENTES PLANCHES (sans échelle)



VU pour être annexé à mon arrêté en date de ce jour. NICE, le 27 AVR, 2017

Pour le Maire, Le Secrétaire Général DECL-C 3111 Frédéric MAC KAIN

PLAN DE REPERAGE DES  
DIFFERENTES PLANCHES  
(sans échelle)



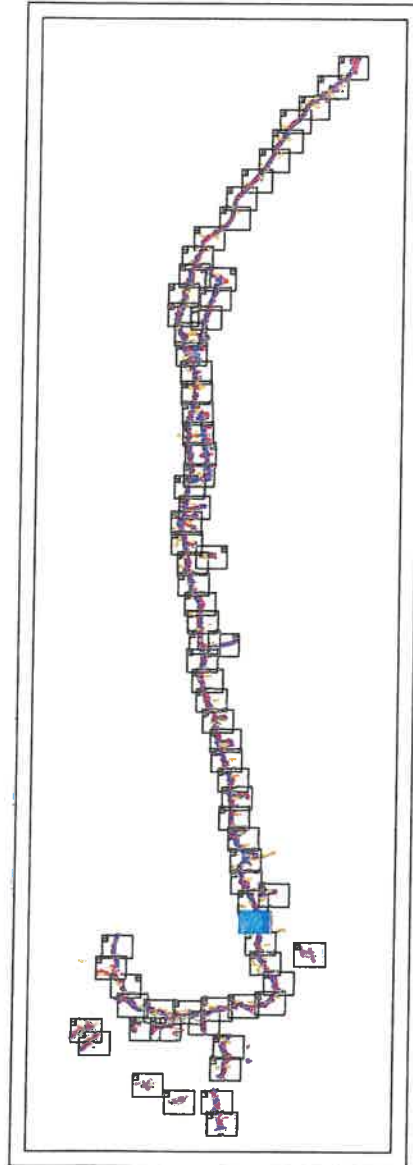
VU pour être annexé à mon  
arrêté en date de ce jour.  
NICE, le 27 AVR. 2017

Pour le Préfet,  
Le Secrétaire Général  
FRANÇOIS TONC KAIN





PLAN DE REPERAGE DES DIFFERENTES PLANCHES (sans échelle)



Y=3172900

Y=3172800

X=2037100

X=2037100

X=2037200

X=2037200

X=2037300

X=2037300

X=2037400

X=2037400

COMMUNE DE SAINT LAURENT DU VAR

Section BC

COMMUNE DE SAINT LAURENT DU VAR

Section BC

Section BC

Section AY

Marque bleue (position canal)

Marque bleue (position canal)

Piquet bleu (position canal)

Piquet bleu (position canal)

Piquet bleu (position canal)

Citerneau

BC 245

BC 46

BC 45

BC 244

BC 30

BC 316

BC 27

BC 28

BC 21

AY 31

AY 33

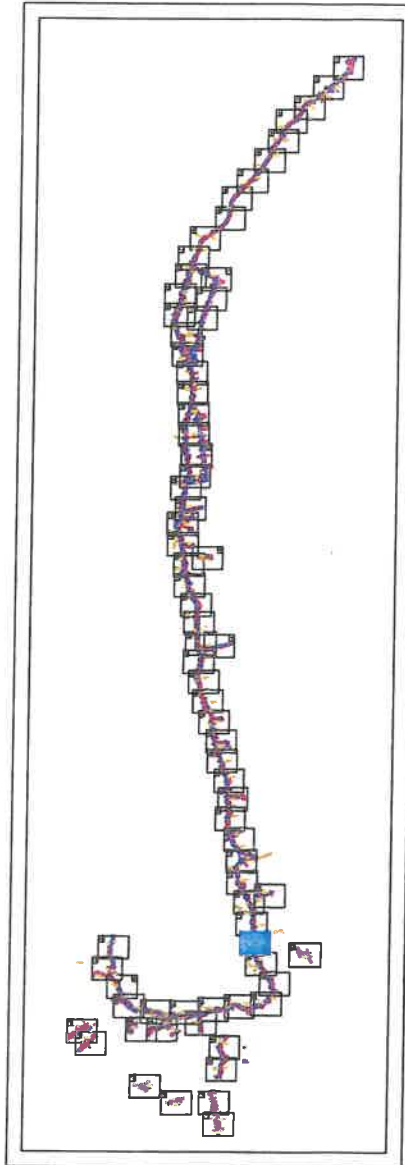
AY 32

à être annexé à M001  
angle en date de ce jour.  
NICE, le 27 AVR. 2017

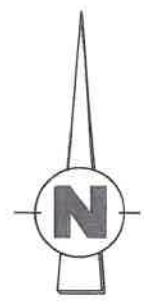
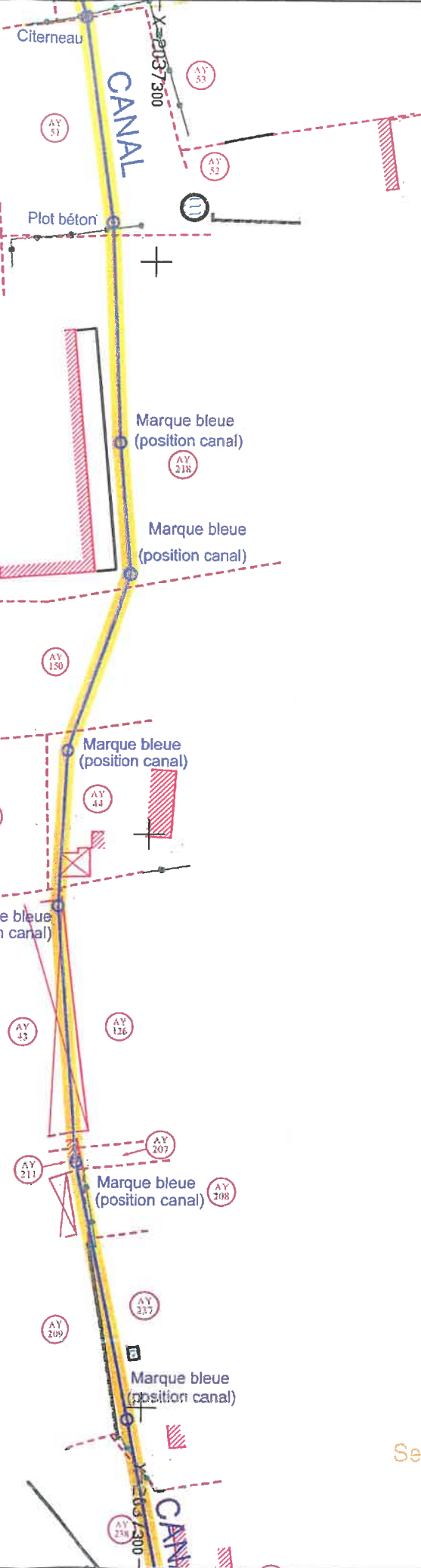
Pour la Prof.  
Le Secrétaire Général  
M001-C 3717

*Frédéric MAC KAIN*  
Frédéric MAC KAIN

PLAN DE REPERAGE DES DIFFERENTES PLANCHES (sans échelle)



Section AY



COMMUNE DE SAINT LAURENT DU VAR

Section AY

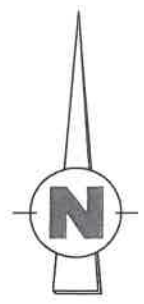
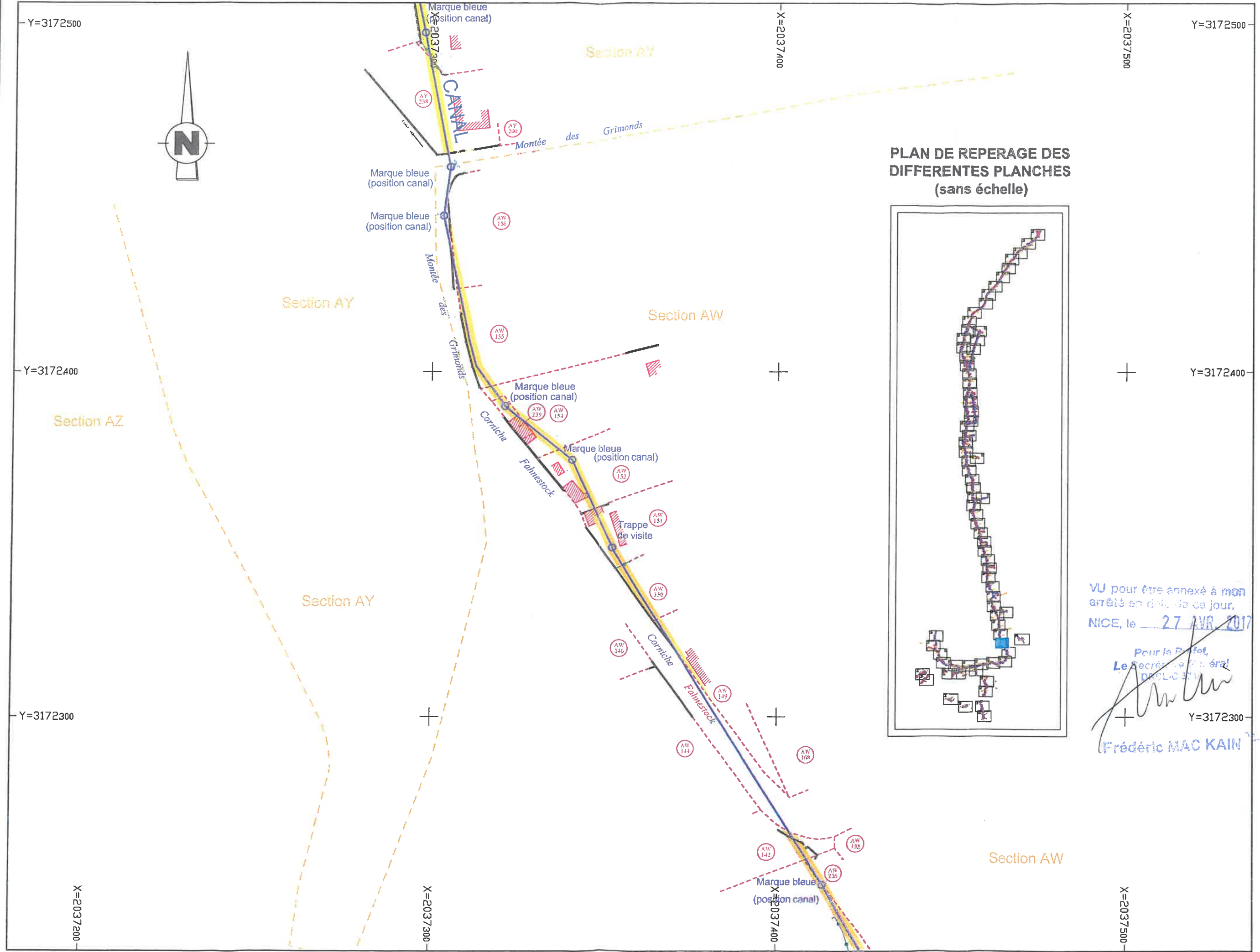
VU pour être annexé à mon arrêté en date de ce jour.

NICE, le 27 AVR. 2017

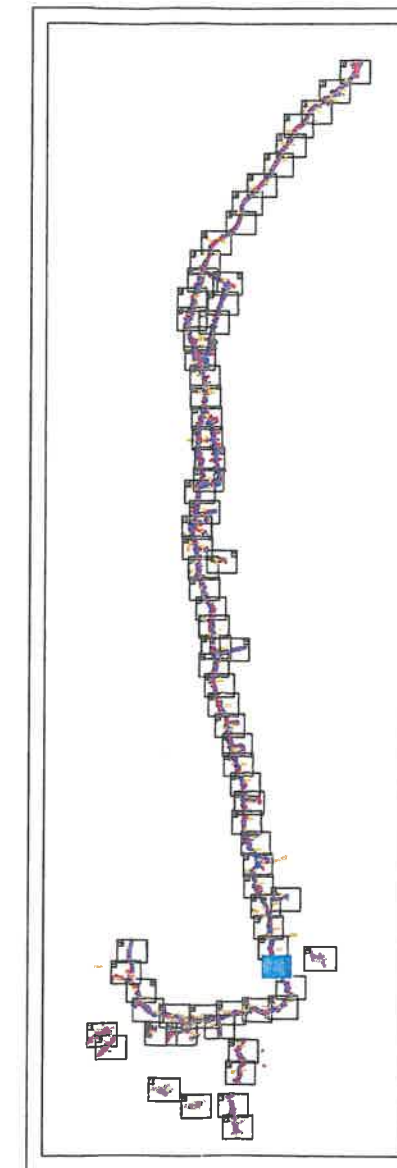
Pour le Préfet  
Le Secrétaire Général  
D. L. C. 3719

Frédéric MAC KAIN

Section AY



PLAN DE REPERAGE DES DIFFERENTES PLANCHES (sans échelle)

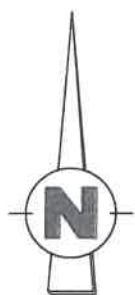


VU pour être annexé à mon arrêté en date de ce jour, NICE, le 27 AVR 2017

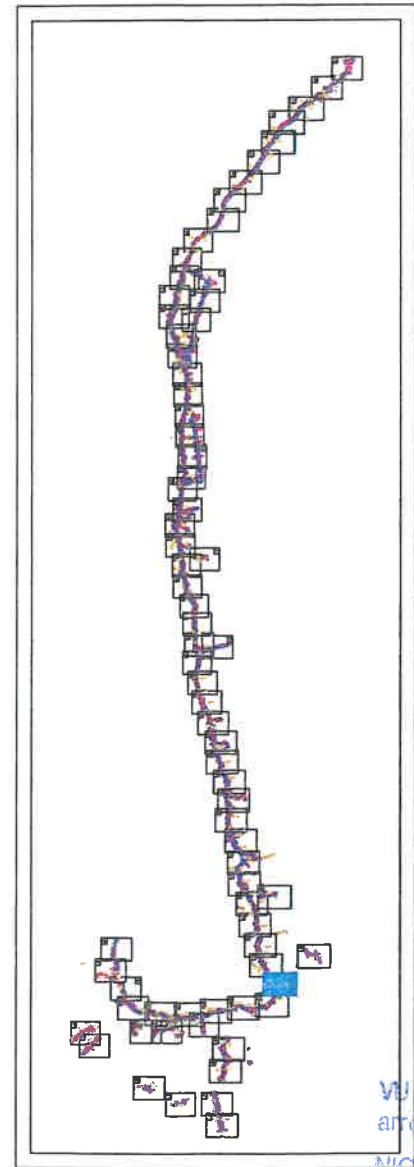
Pour le Prefet, Le Secrétaire Général

*Frédéric MAC KAIN*

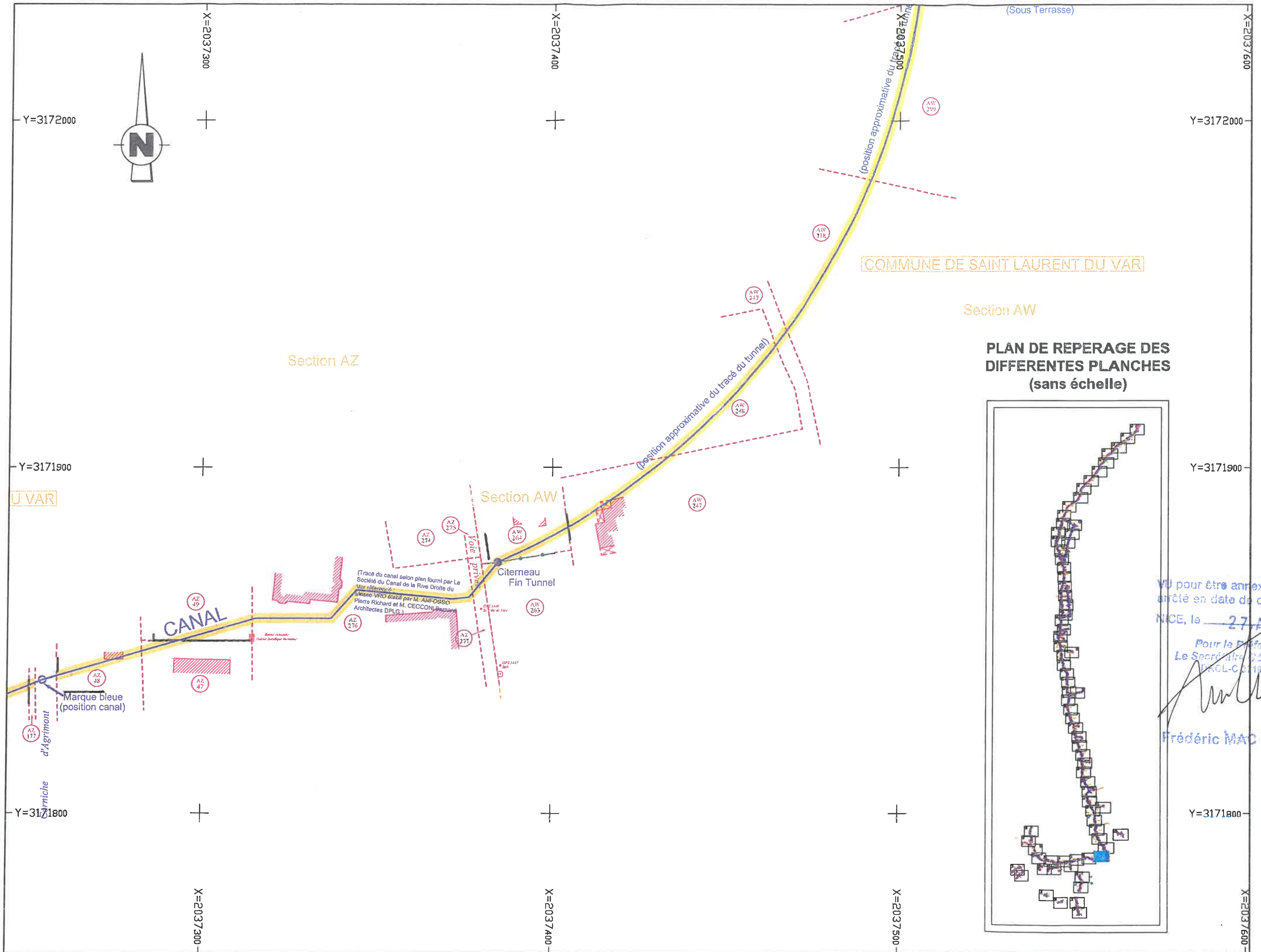
Frédéric MAC KAIN



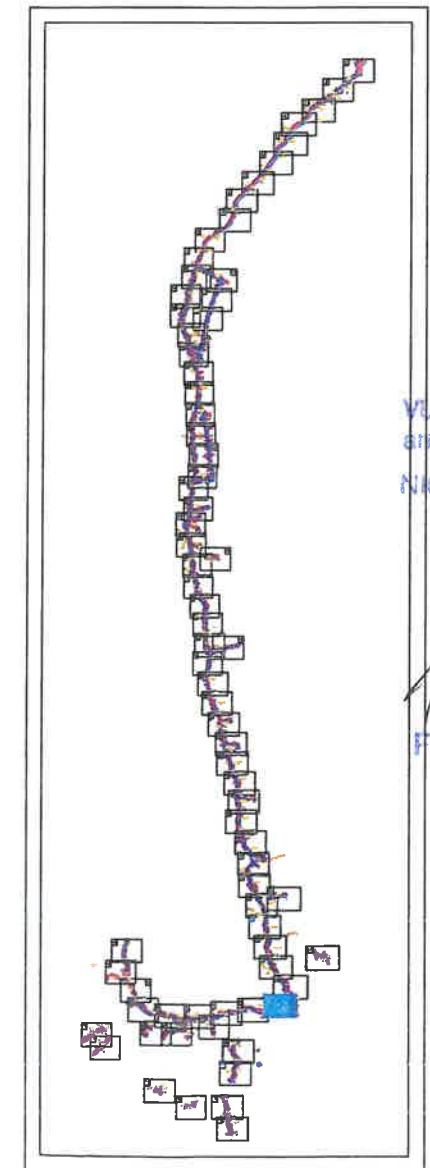
PLAN DE REPERAGE DES DIFFERENTES PLANCHES (sans échelle)



Vu pour être annexé à mon arrêté en date de ce jour.  
 NICE, le 27 AVR 2017  
 Pour le Préfet,  
 Le Secrétaire Général  
 DESLIEUX  
*[Signature]*  
 Frédéric DESLIEUX



PLAN DE REPERAGE DES DIFFERENTES PLANCHES (sans échelle)



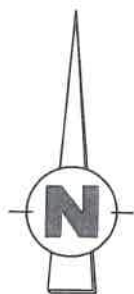
VU pour être annexé à mon arrêté en date de ce jour.

NICE, le 27 AVR. 20

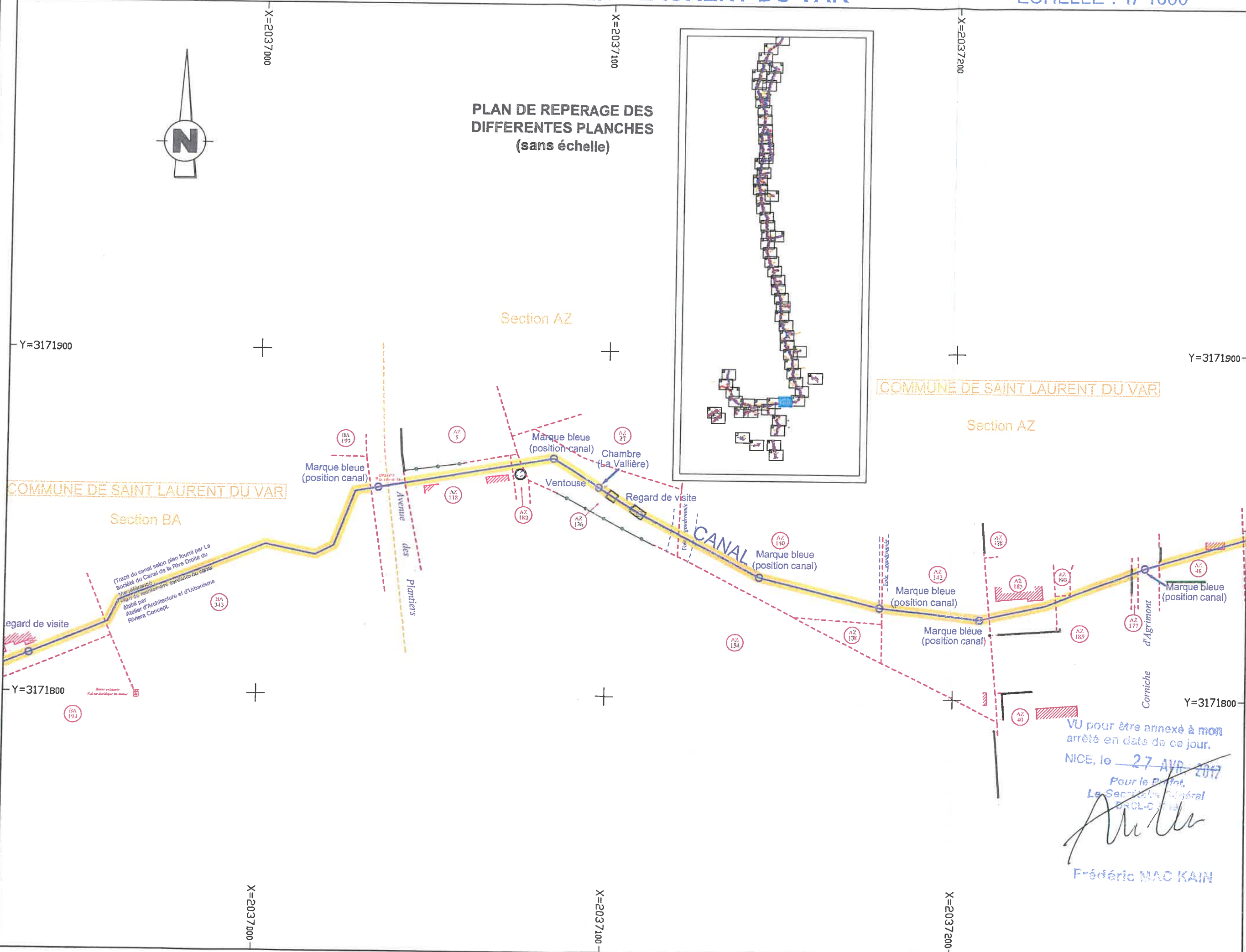
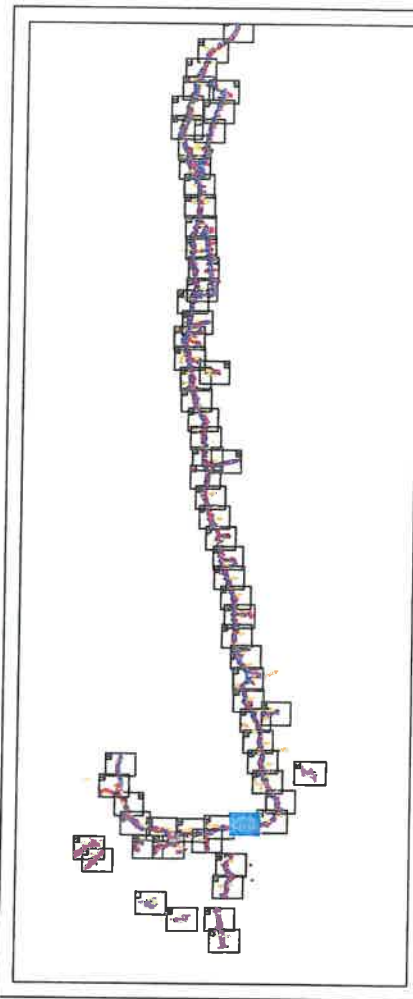
Pour le Préfet  
Le Secrétaire Général  
DREL-CO19

Frédéric MAC KAIN





PLAN DE REPERAGE DES DIFFERENTES PLANCHES (sans échelle)



COMMUNE DE SAINT LAURENT DU VAR

COMMUNE DE SAINT LAURENT DU VAR

Section BA

Section AZ

Section AZ

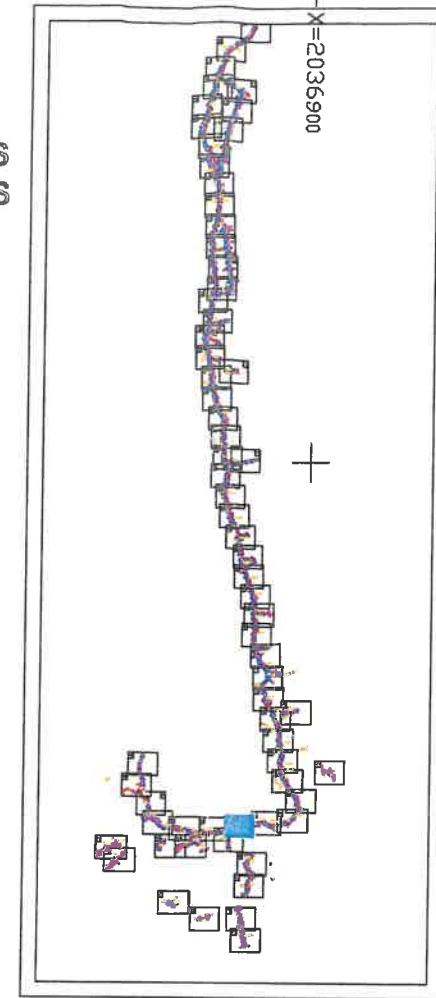
CANAL

(Tracé du canal selon plan fourni par La Société du Canal de la Rive Droite du Var)   
 Travaux réalisés par le Service de l'Équipement, de l'Énergie et de l'Urbanisme   
 établi par l'Atelier d'Architecture et d'Urbanisme Riviera Concept.

VU pour être annexé à mon arrêté en date de ce jour.   
 NICE, le 27 AVR 2017   
 Pour le Préfet,   
 Le Secrétaire Général   
 BRCL-0711   
 *Frédéric MAC KAIN*   
 Frédéric MAC KAIN



PLAN DE REPERAGE DES DIFFERENTES PLANCHES (sans échelle)



COMMUNE DE CAGNES SUR MER

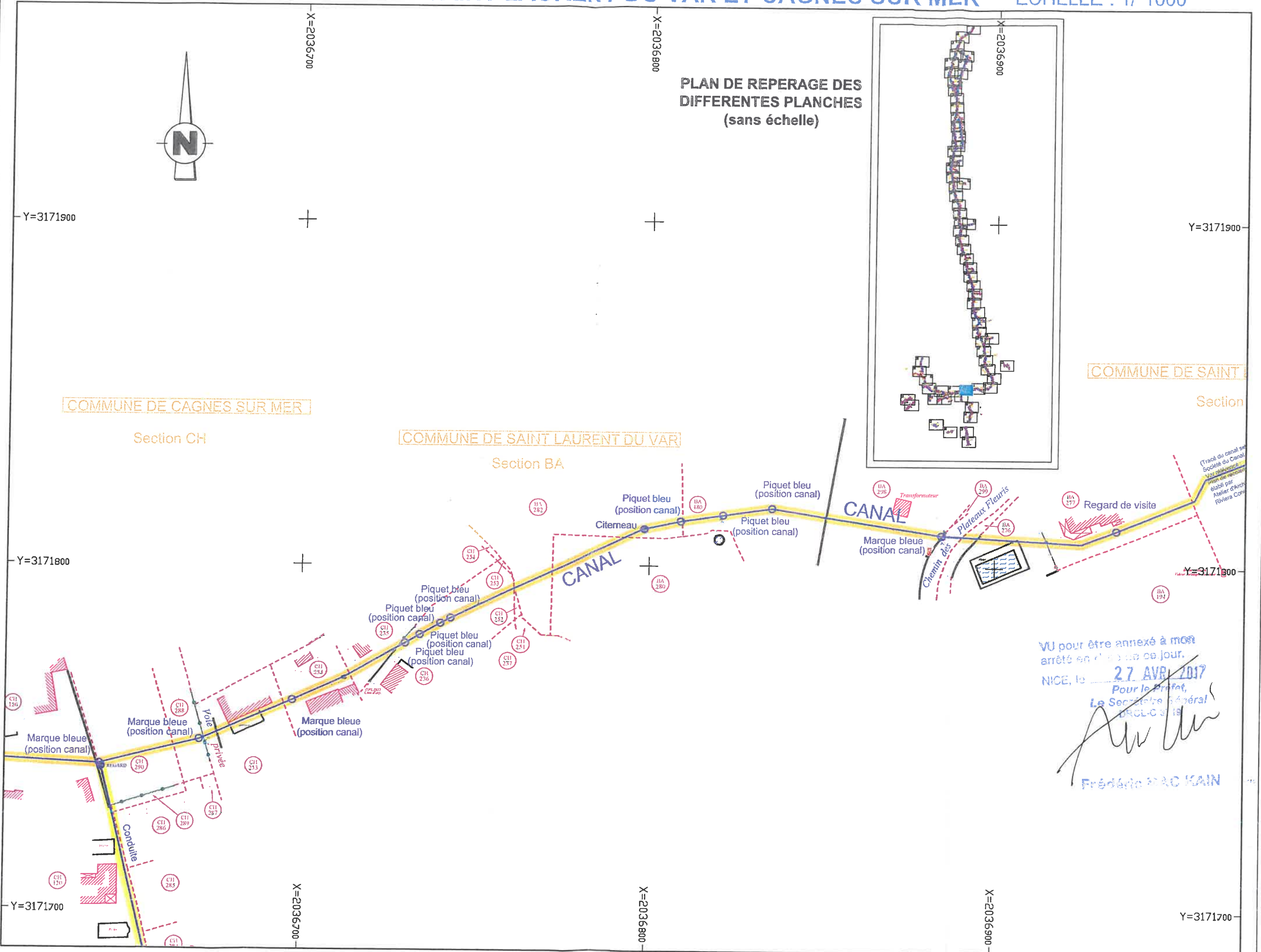
Section CH

COMMUNE DE SAINT LAURENT DU VAR

Section BA

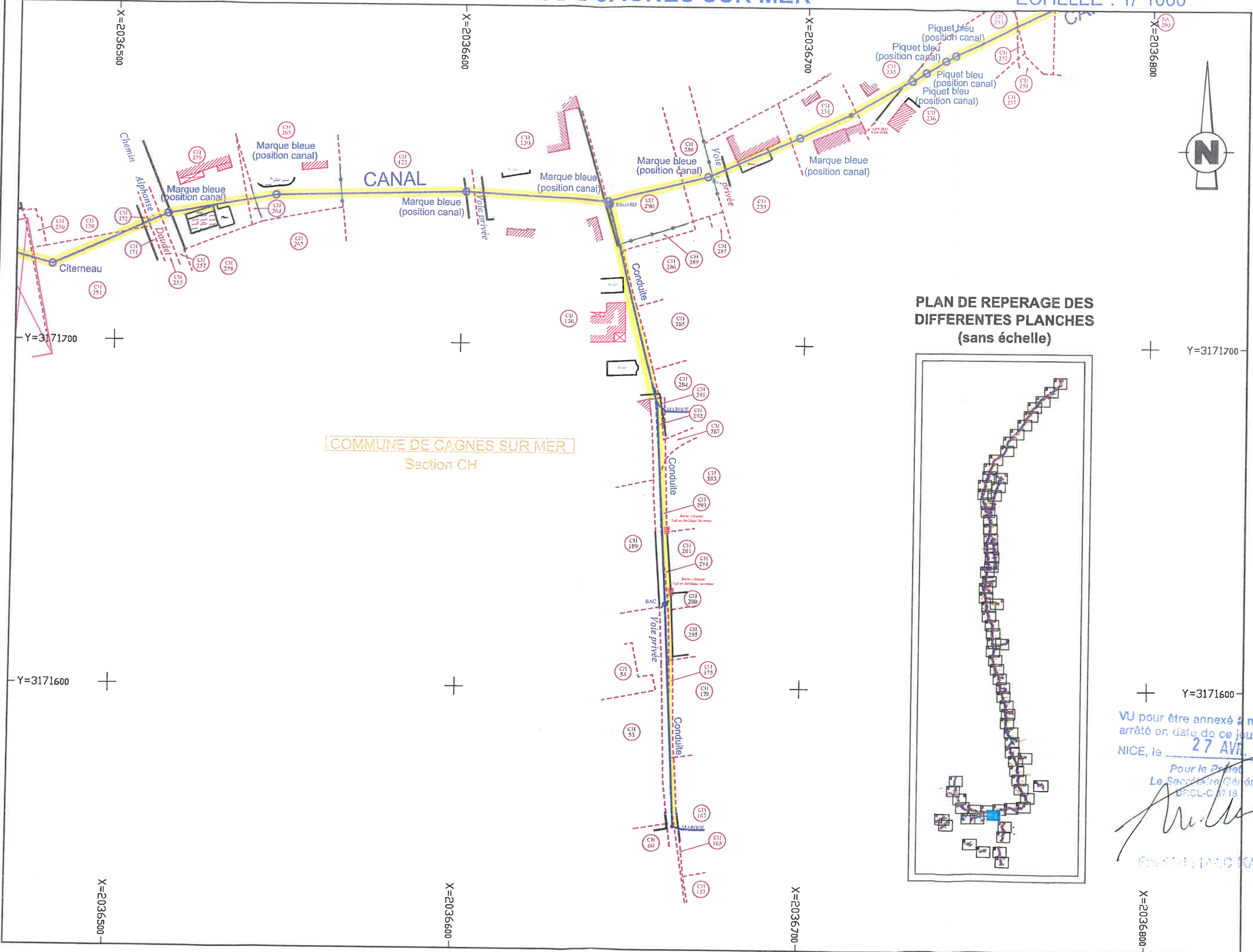
COMMUNE DE SAINT LAURENT DU VAR

Section BA

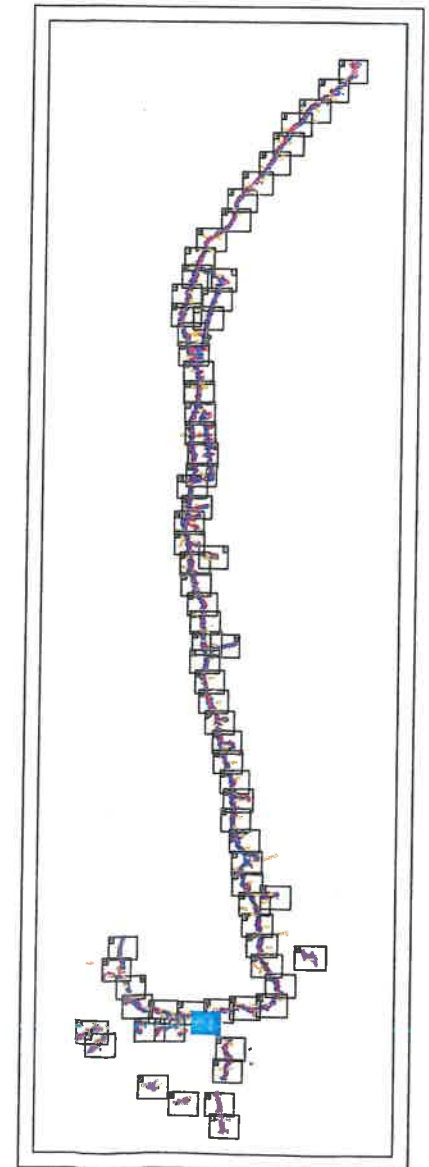


VU pour être annexé à mon arrêté en date de ce jour.  
NICE, le 27 AVRIL 2017  
Pour le Préfet,  
Le Secrétaire Général  
DRCLC 0618

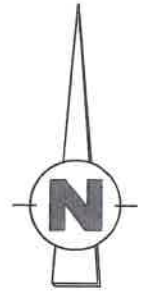
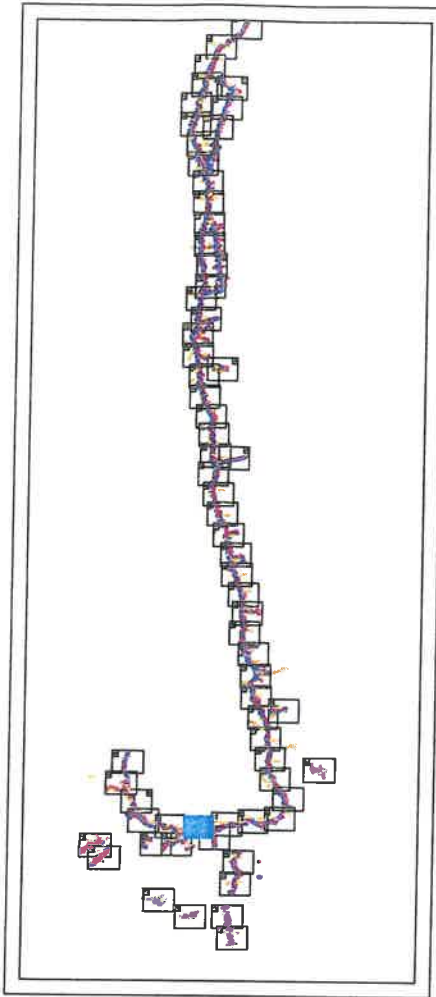
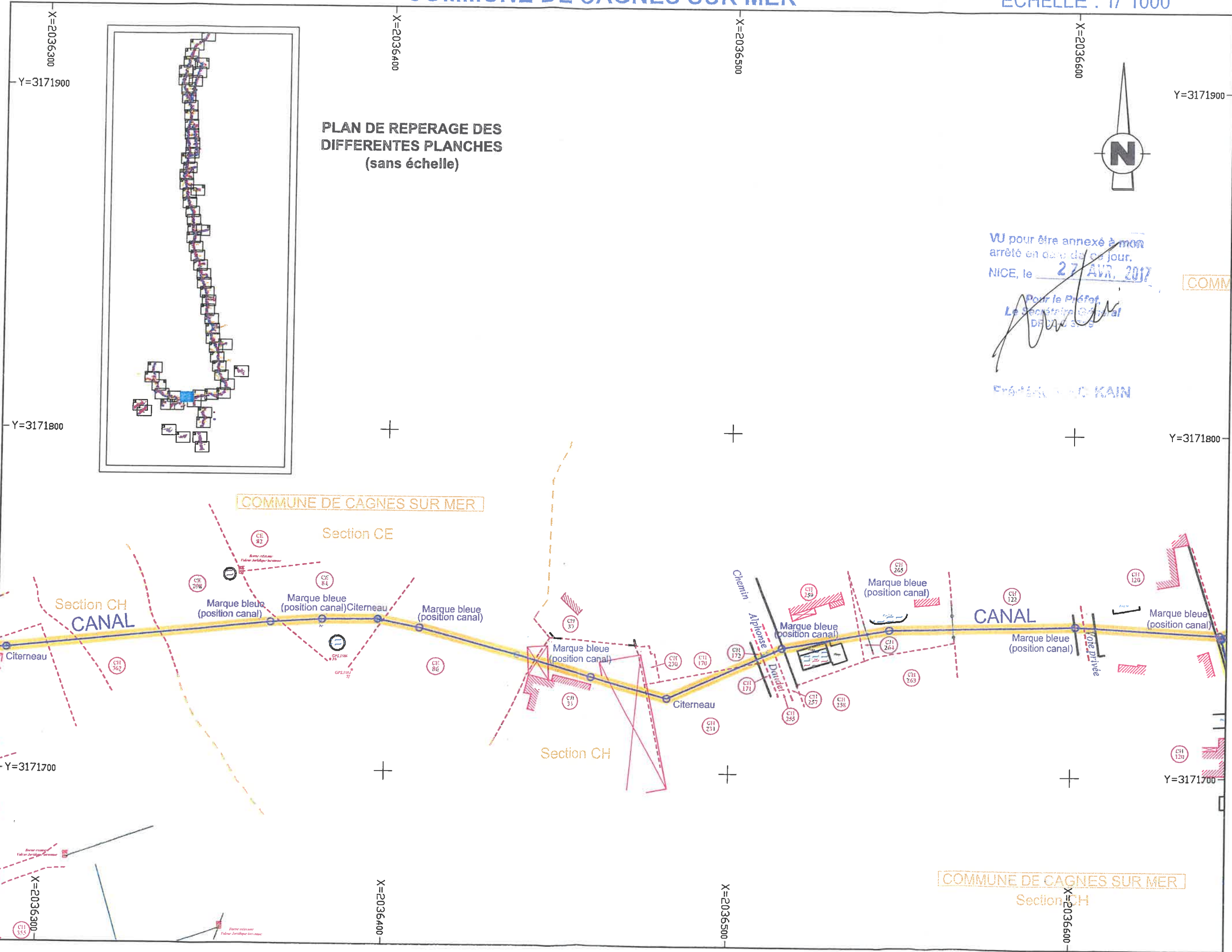
*Frédéric MAC KAIN*  
Frédéric MAC KAIN



PLAN DE REPERAGE DES DIFFERENTES PLANCHES (sans échelle)



VU pour être annexé à mon arrêté en date de ce jour.  
 NICE, le 27 AVR. 2017  
 Pour le Maire  
 Le Secrétaire Général  
 DRCL-C 0719  
 [Signature]  
 [Stamp]



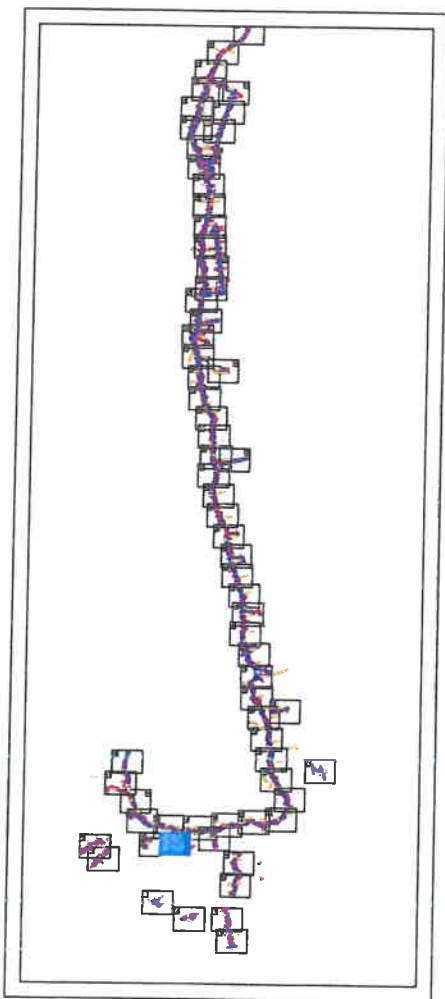
VU pour être annexé à mon arrêté en date de ce jour.  
 NICE, le 27 AVR. 2017

Pour le Préfet,  
 Le Secrétaire Général  
 [Signature]

FREDERIC KAIN

COMM

COMMUNE DE CAGNES SUR MER  
 Section CH



PLAN DE REPERAGE DES DIFFERENTES PLANCHES (sans échelle)

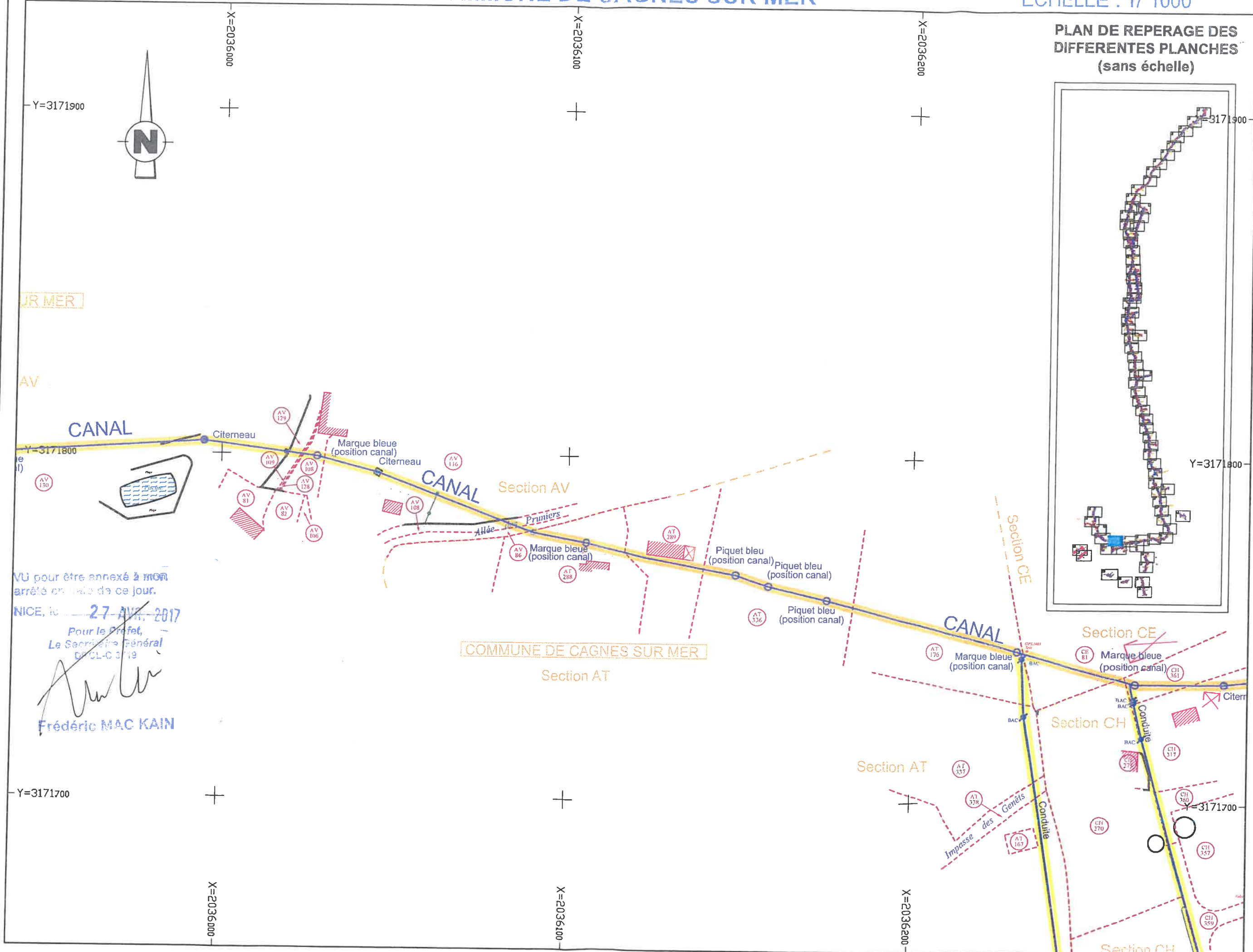
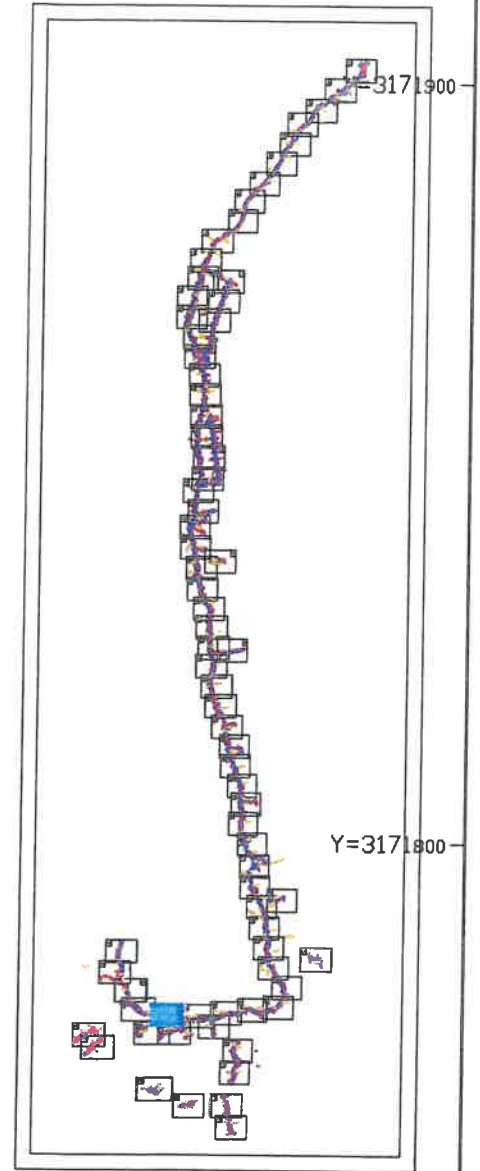
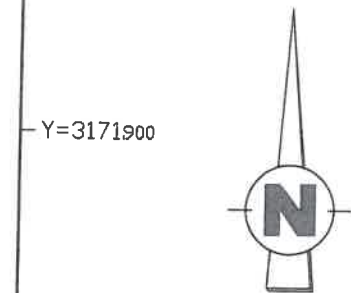
VU pour être annexé à mon arrêté en date de ce jour. NICE, le 27 AVR 2017

Pour le Préfet, Le Secrétaire Général URQL-C 37/9

*Frédéric Mac Kain*

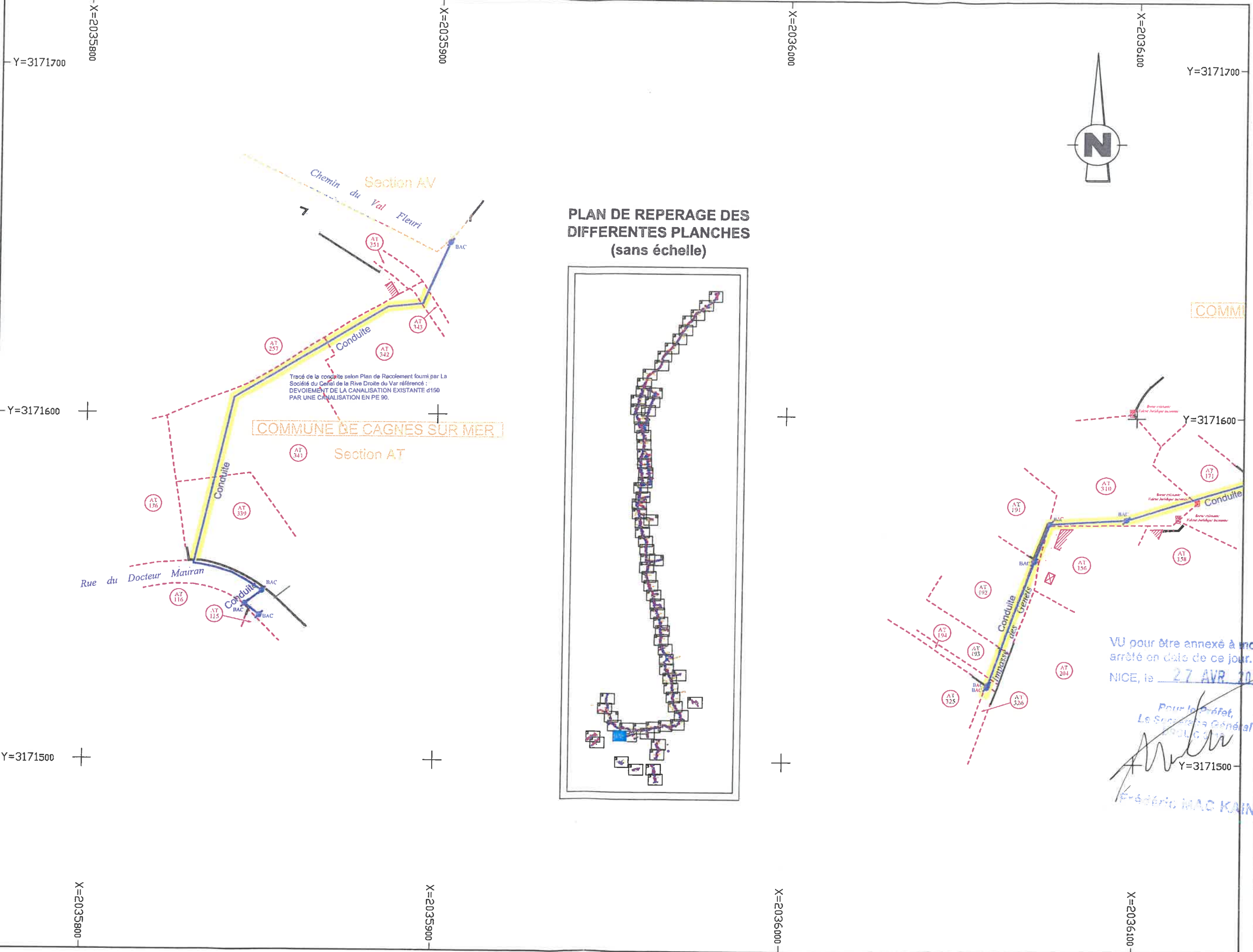
Frédéric MAC KAIN

PLAN DE REPERAGE DES DIFFERENTES PLANCHES (sans échelle)



VU pour être annexé à mon arrêté en date de ce jour.  
NICE, le 27 AVR. 2017  
Pour le Préfet,  
Le Secrétaire Général  
DCL-C 3719  
*Frédéric MAC KAIN*  
Frédéric MAC KAIN

COMMUNE DE CAGNES SUR MER

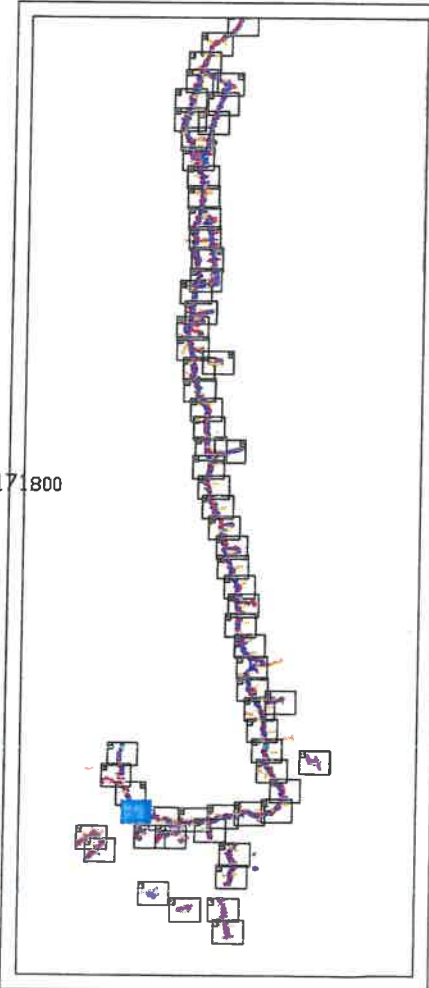
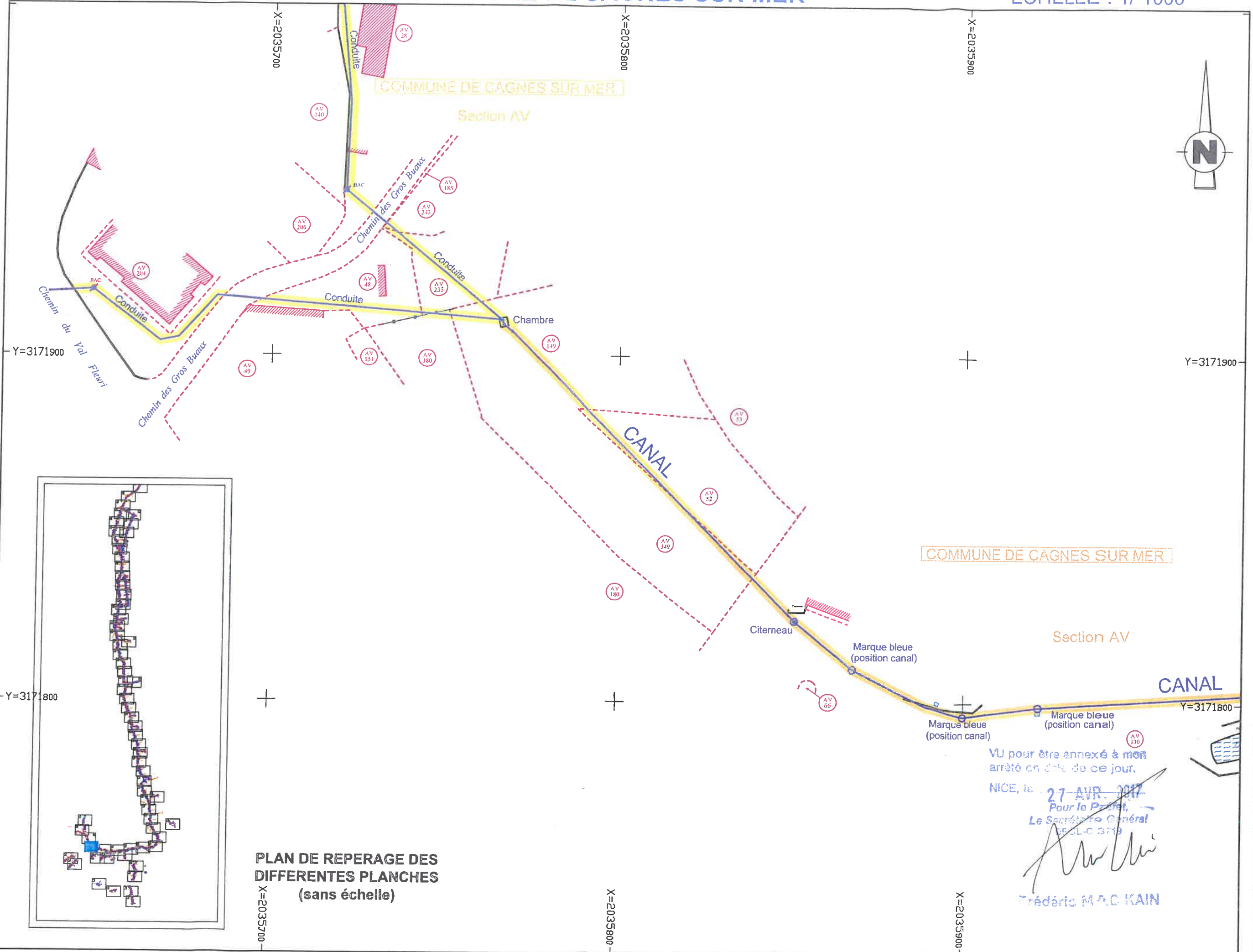
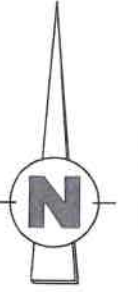


Tracé de la conduite selon Plan de Raccordement fourni par La Société du Canal de la Rive Droite du Var référencé : DEVOIEMENT DE LA CANALISATION EXISTANTE d150 PAR UNE CANALISATION EN PE 90.

PLAN DE REPERAGE DES DIFFERENTES PLANCHES (sans échelle)

VU pour être annexé à mon arrêté en date de ce jour.  
NICE, le 27 AVR 2017

Pour le Préfet,  
Le Secrétaire Général  
F. GÉRIC MAC KAIN



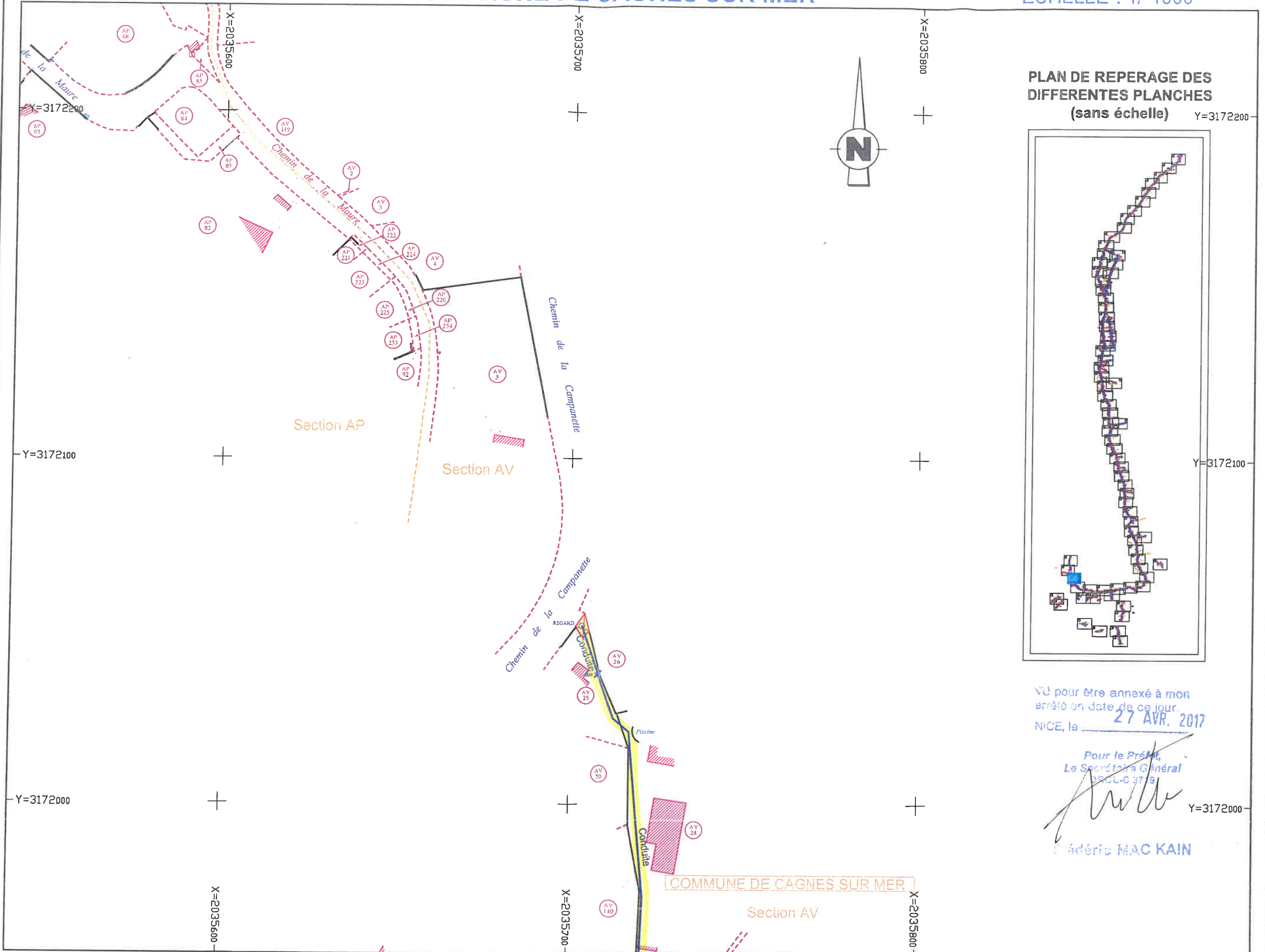
PLAN DE REPERAGE DES DIFFERENTES PLANCHES (sans échelle)

COMMUNE DE CAGNES SUR MER

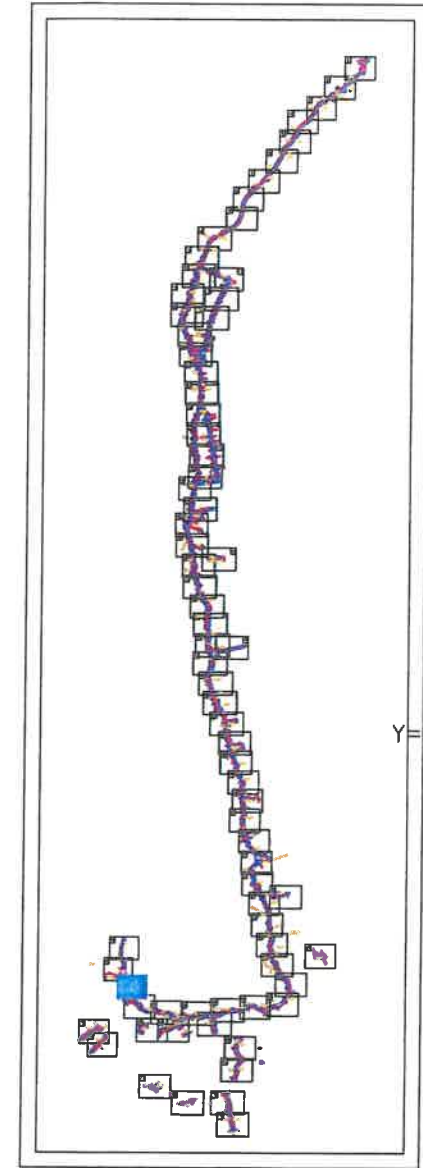
VU pour être annexé à mon arrêté en date de ce jour.  
NICE, le 27 AVR. 2017  
Pour le Préfet,  
Le Secrétaire Général  
0501-C 3719

*[Signature]*  
Frédéric MAC KAIN





PLAN DE REPERAGE DES DIFFERENTES PLANCHES (sans échelle) Y=3172200



VU pour être annexé à mon arrêté en date de ce jour. NICE, le 27 AVR. 2017

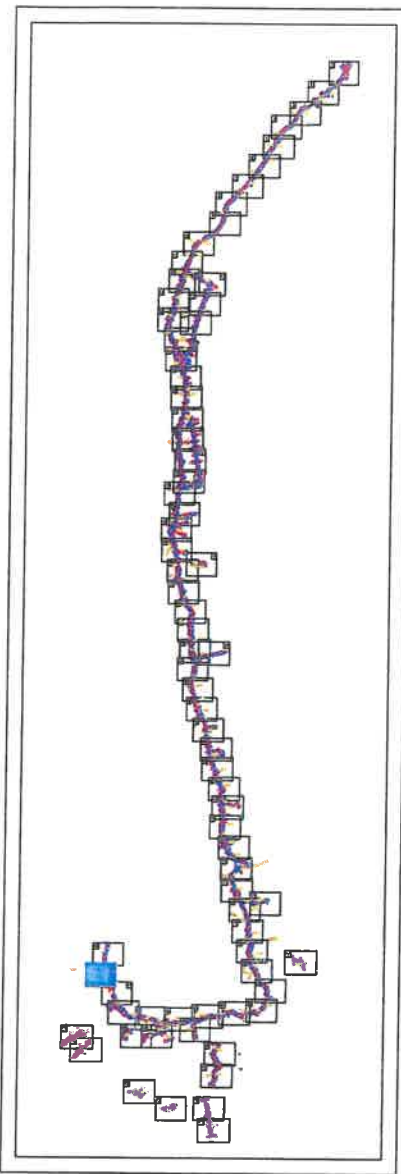
Pour le Préfet, Le Secrétaire Général DPLC-03791

*[Signature]*  
Fédéric MAC KAIN

COMMUNE DE CAGNES SUR MER

Section AV

PLAN DE REPERAGE DES DIFFERENTES PLANCHES (sans échelle)



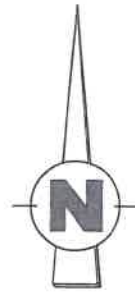
COMMUNE DE CAGNES SUR MER  
Section CD

Section AP

Section CD

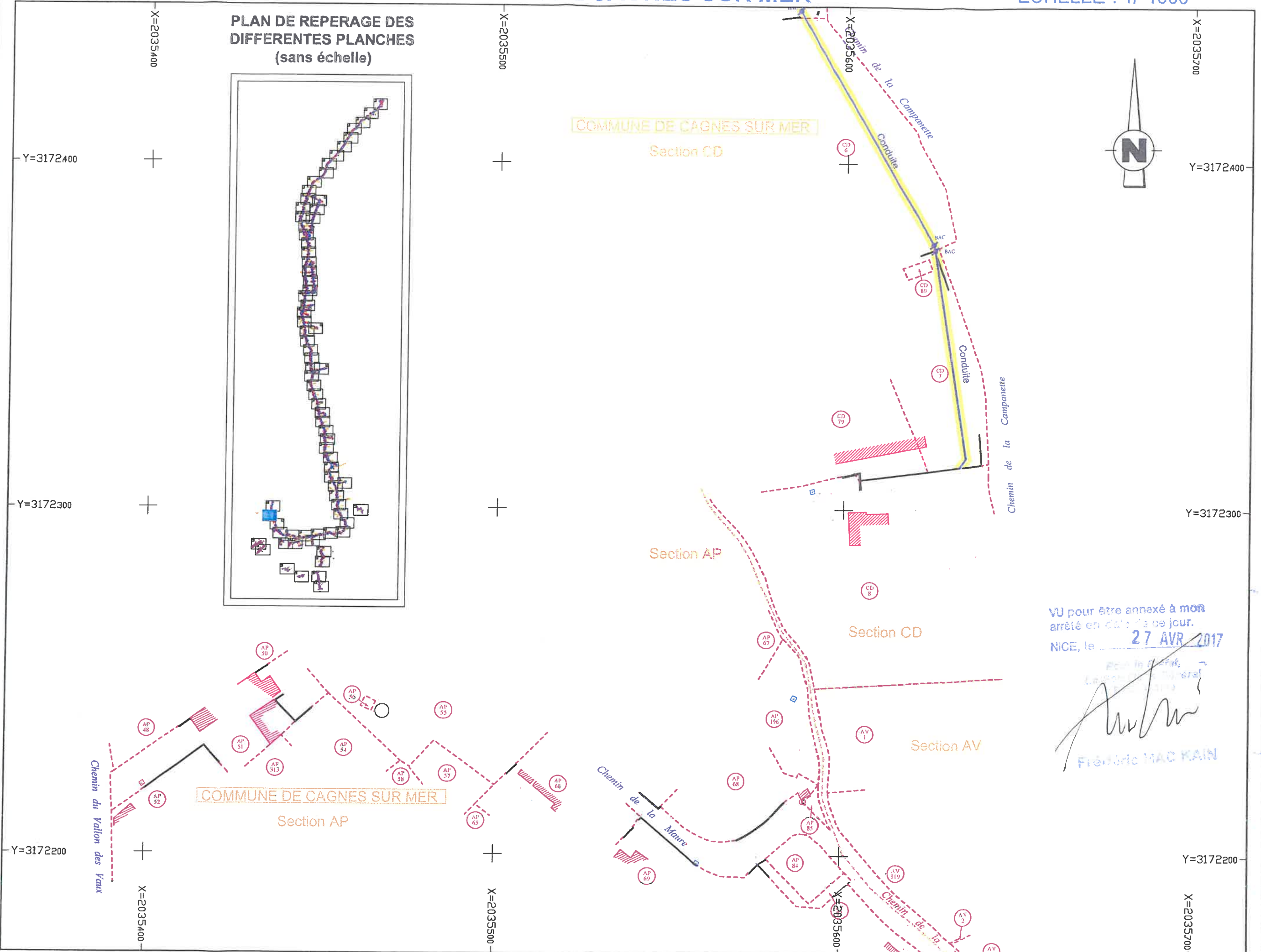
Section AV

COMMUNE DE CAGNES SUR MER  
Section AP



VU pour être annexé à mon  
arrêté en date de ce jour.  
NICE, le 27 AVR 2017

*François MAC KAIN*  
François MAC KAIN





X=2035500

X=2035600

X=2035700

Y=3172600

+

+

+

Y=3172600

Y=3172500

+

+

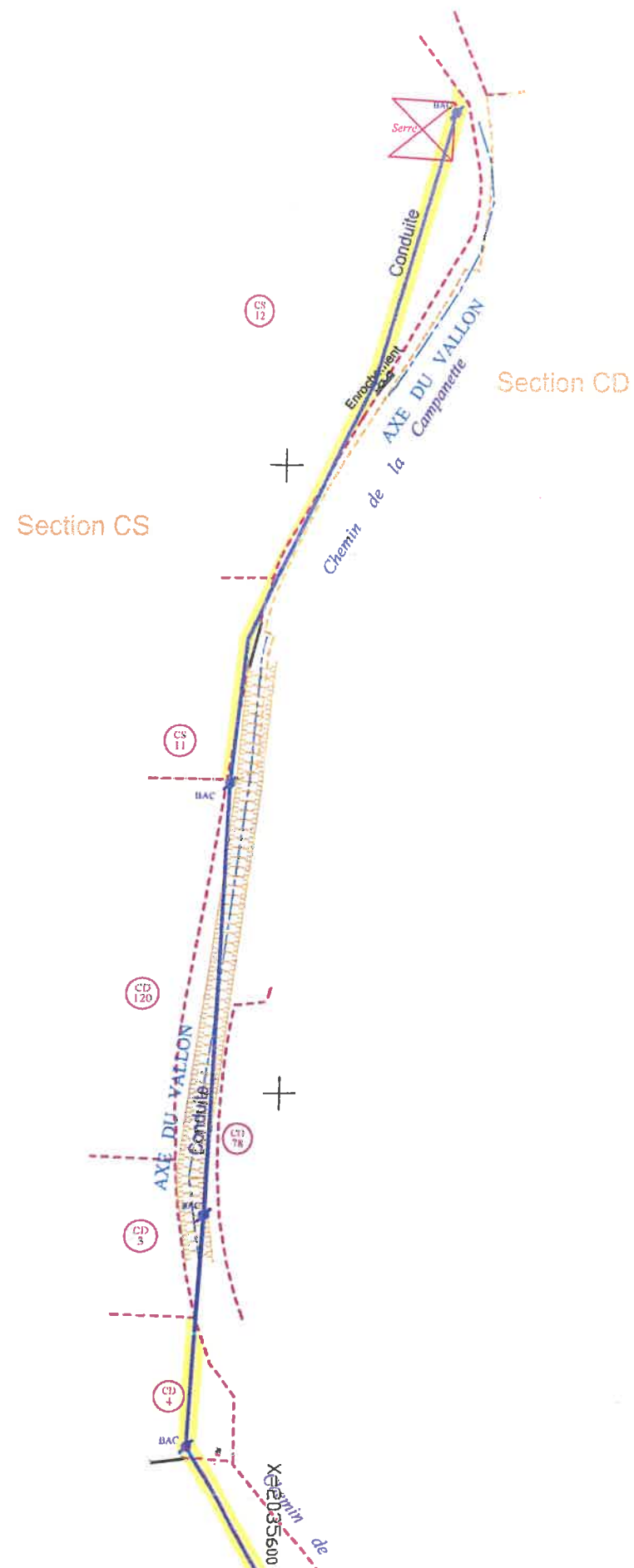
+

Y=3172500

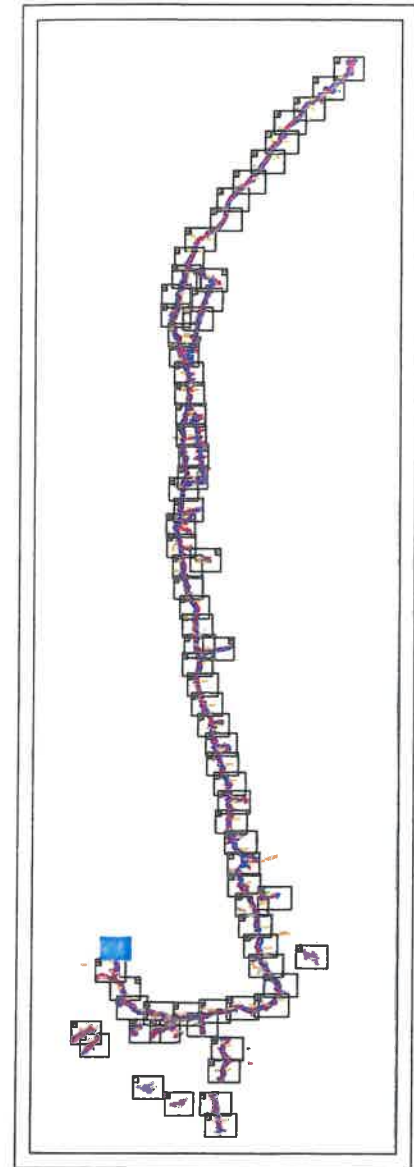
X=2035500

X=2035600

X=2035700



PLAN DE REPERAGE DES DIFFERENTES PLANCHES (sans échelle)



VU pour être annexé à mon arrêté en date de ce jour.  
 NICE, le 27 AVR. 2017  
 Pour le Préfet,  
 Le Secrétaire Général  
 DSJL-C 37/9  
*Frédéric MAC KAIN*  
 Frédéric MAC KAIN

Y=3172600

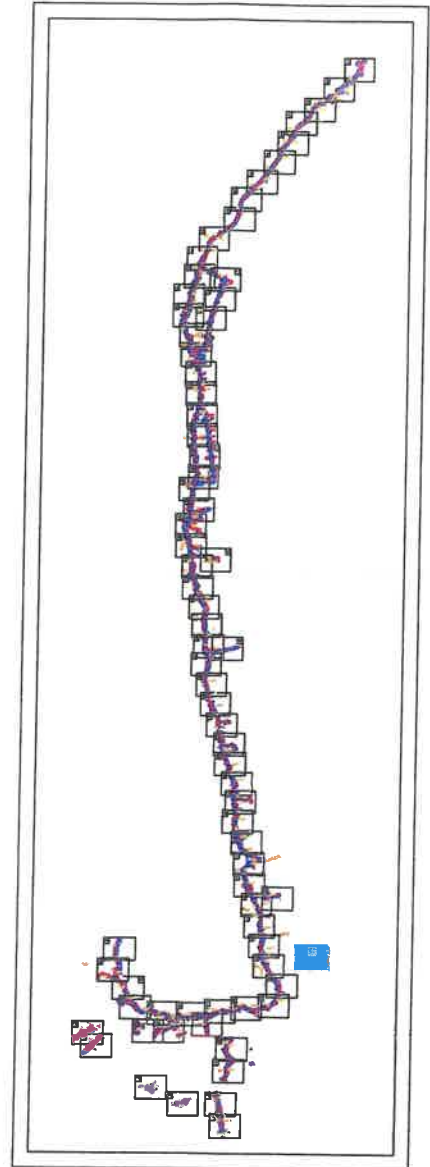
X=2037800

X=2037900

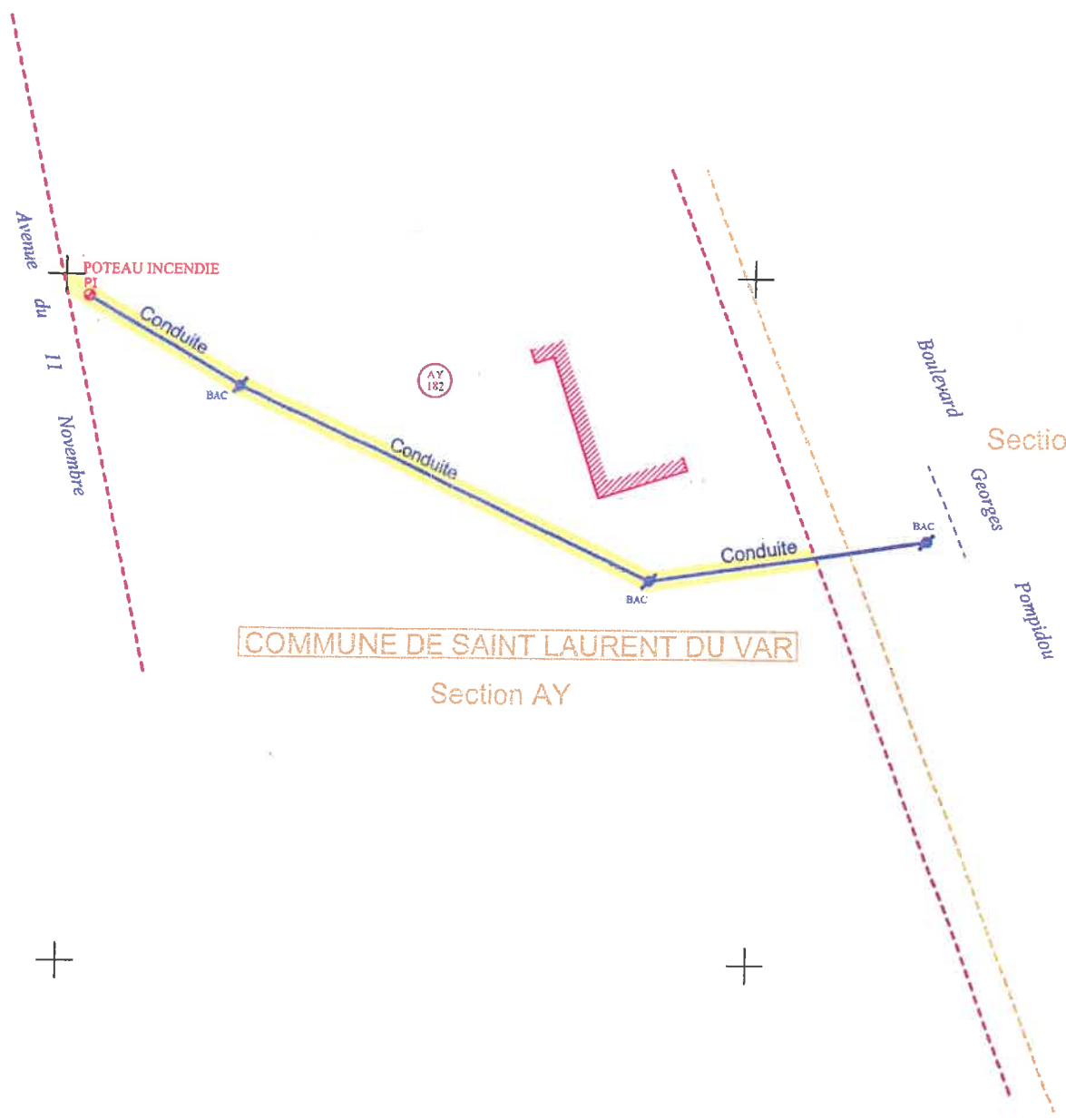
X=2038000

Y=3172600

PLAN DE REPERAGE DES  
DIFFERENTES PLANCHES  
(sans échelle)



Y=3172500

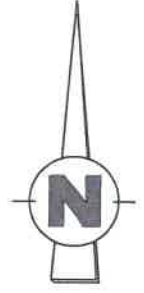


COMMUNE DE SAINT LAURENT DU VAR

Section AY

Section AI

Boulevard  
Georges  
Pompidou



Y=3172500

Y=3172400

X=2037800

X=2037900

Y=3172400

X=2037700


X=2037800

X=2037900

X=2038000

VU pour être annexé à mon  
arrêté en date de ce jour.  
NICE, le 27 AVR. 2017  
Pour le Préfet,  
Le Secrétaire Général  
DBCL-C 1719

*Frédéric Mac Kain*  
Frédéric MAC KAIN



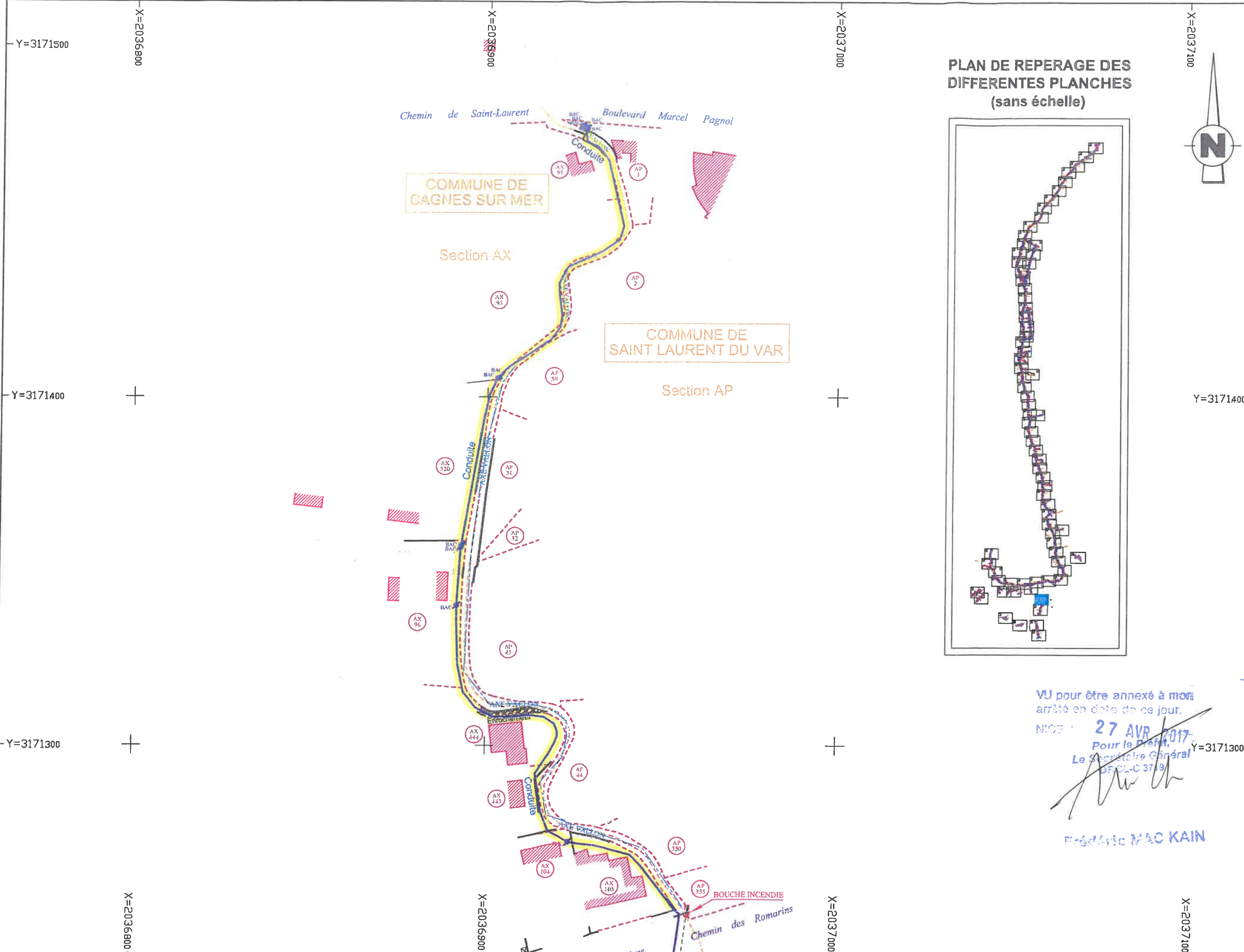
PLAN DE REPERAGE DES  
DIFFERENTES PLANCHES  
(sans échelle)



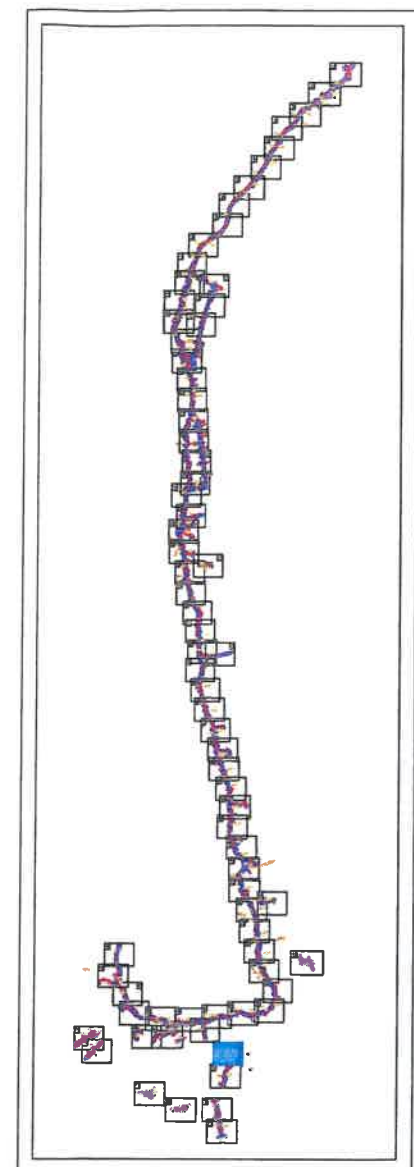
VU pour être annexé à mon  
arrêté en date de ce jour.

NICE 27 AVR 2017  
Pour le Préfet,  
Le Secrétaire Général  
DE CL-C 3713

Frédéric MAC KAIN



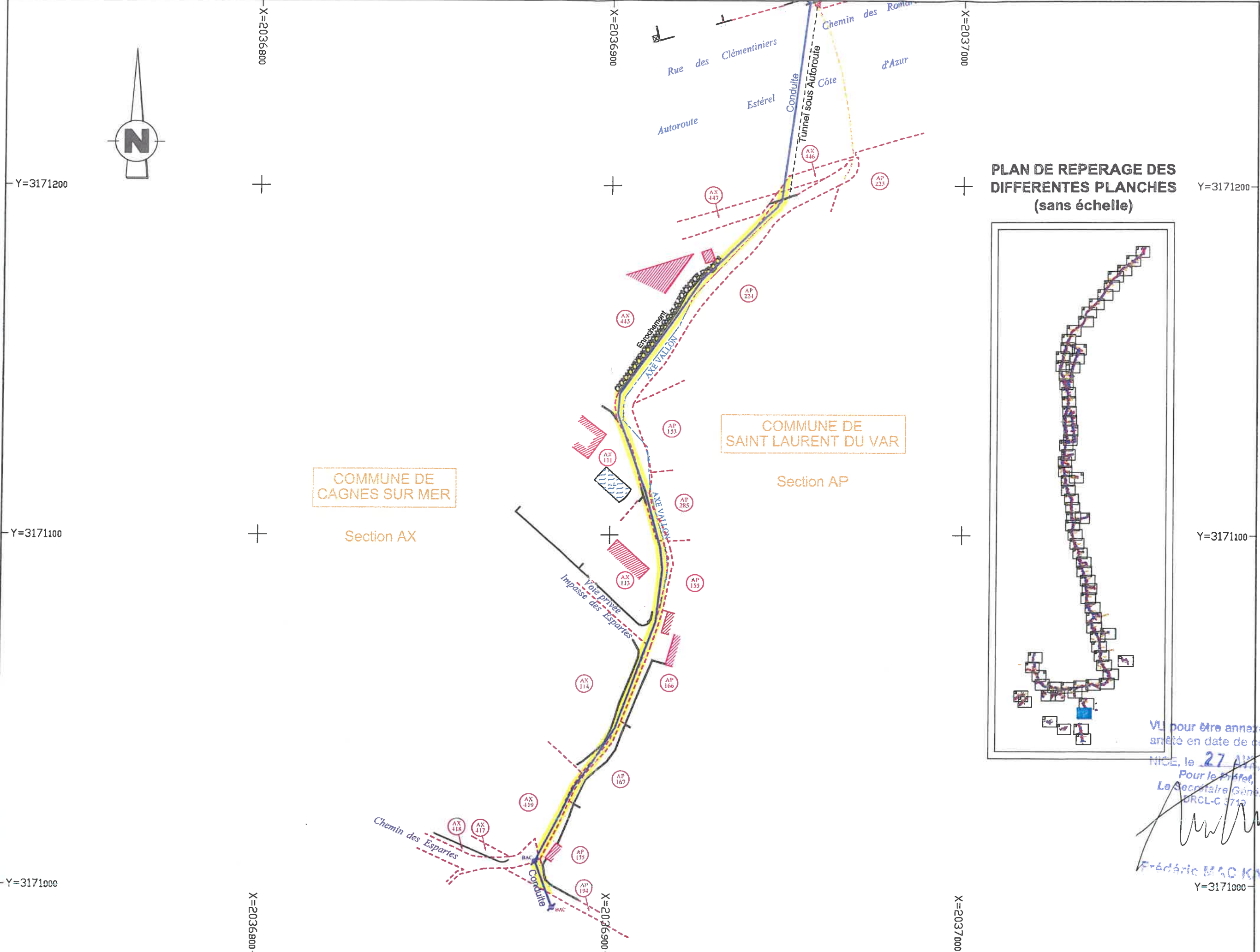
PLAN DE REPERAGE DES DIFFERENTES PLANCHES (sans échelle)



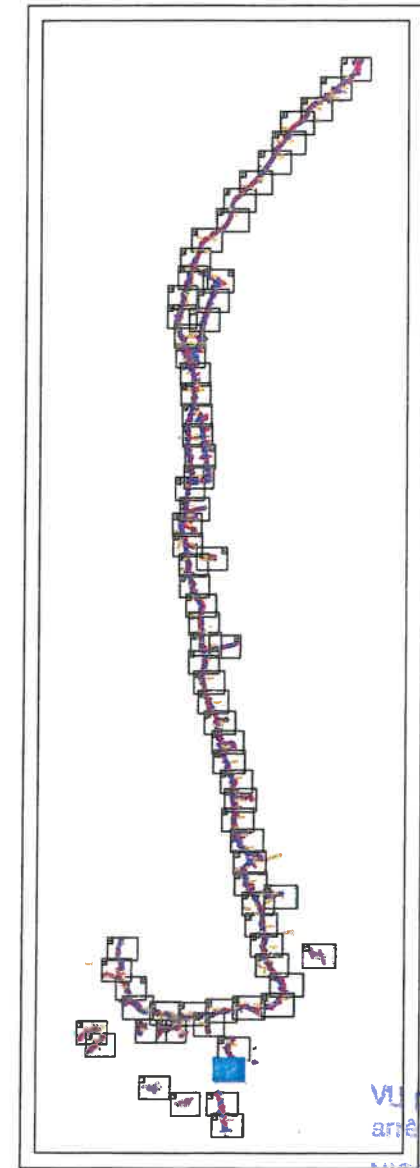
VU pour être annexé à mon arrêté en date de ce jour.

NICE **27 AVR 2017**  
 Pour le Préfet,  
 Le Secrétaire Général  
 D.F. S.L.C 3719

Frédéric MAC KAIN



PLAN DE REPERAGE DES DIFFERENTES PLANCHES (sans échelle)



Vu pour être annexé à mon arrêté en date de ce jour.

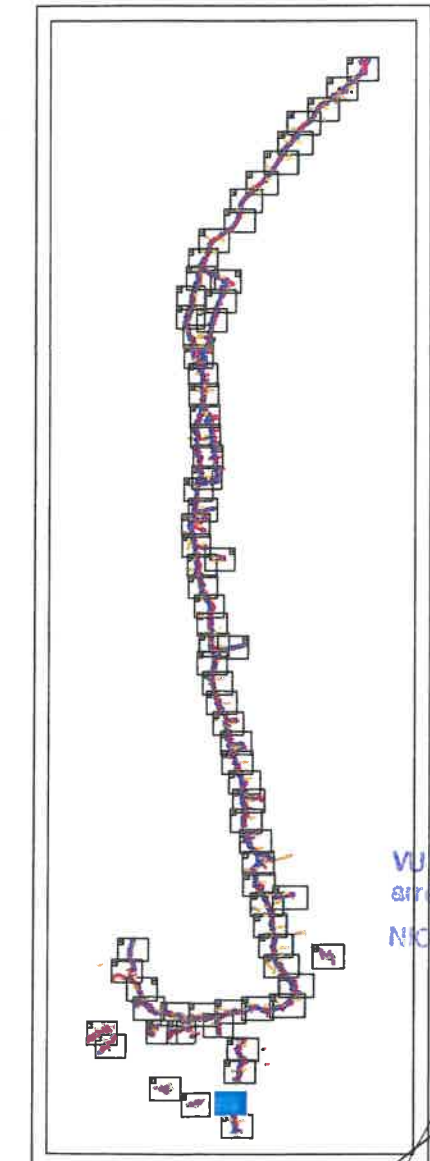
NICE, le 27 Avril 2017  
Pour le Préfet,  
Le Secrétaire Général  
ORCLC 3713

*Frédéric MAC KAIN*  
Frédéric MAC KAIN

Y=3171000



PLAN DE REPERAGE DES DIFFERENTES PLANCHES (sans échelle)



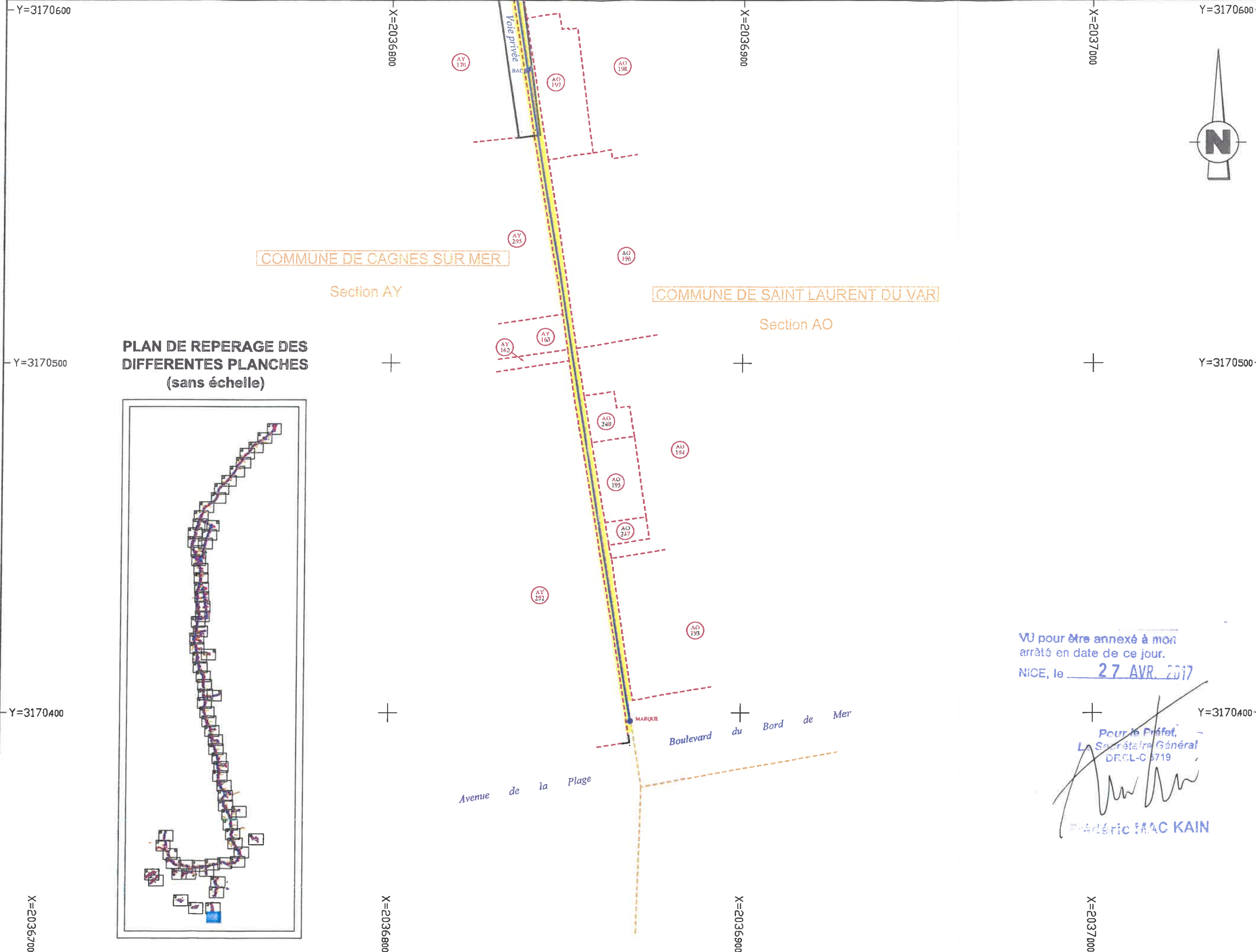
VU pour être annexé à mon arrêté en date de ce jour.

NICE, le 27 AVR. 2017

Pour le Préfet,  
Le Secrétaire Général  
DRCL-C37/9

*Frédéric MAC KAIN*  
Frédéric MAC KAIN

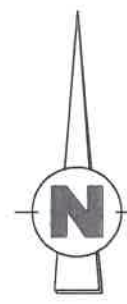
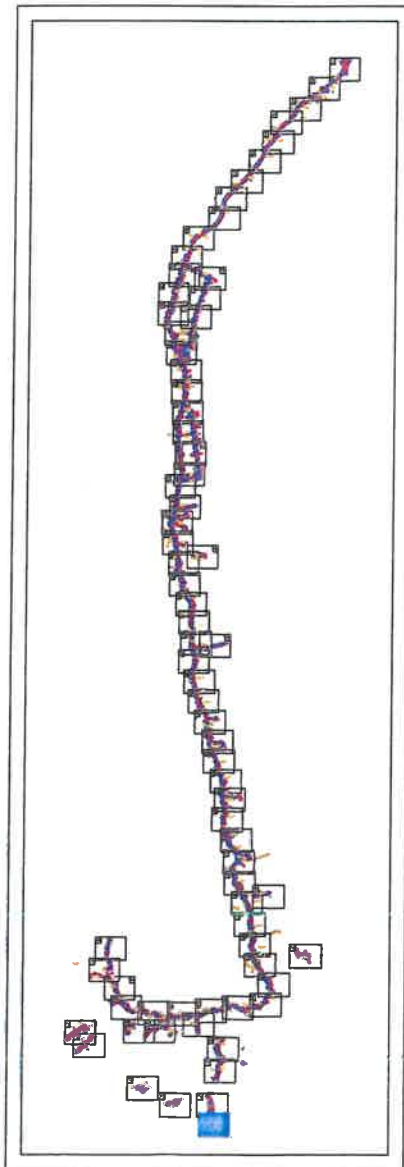




COMMUNE DE CAGNES SUR MER

COMMUNE DE SAINT LAURENT DU VAR

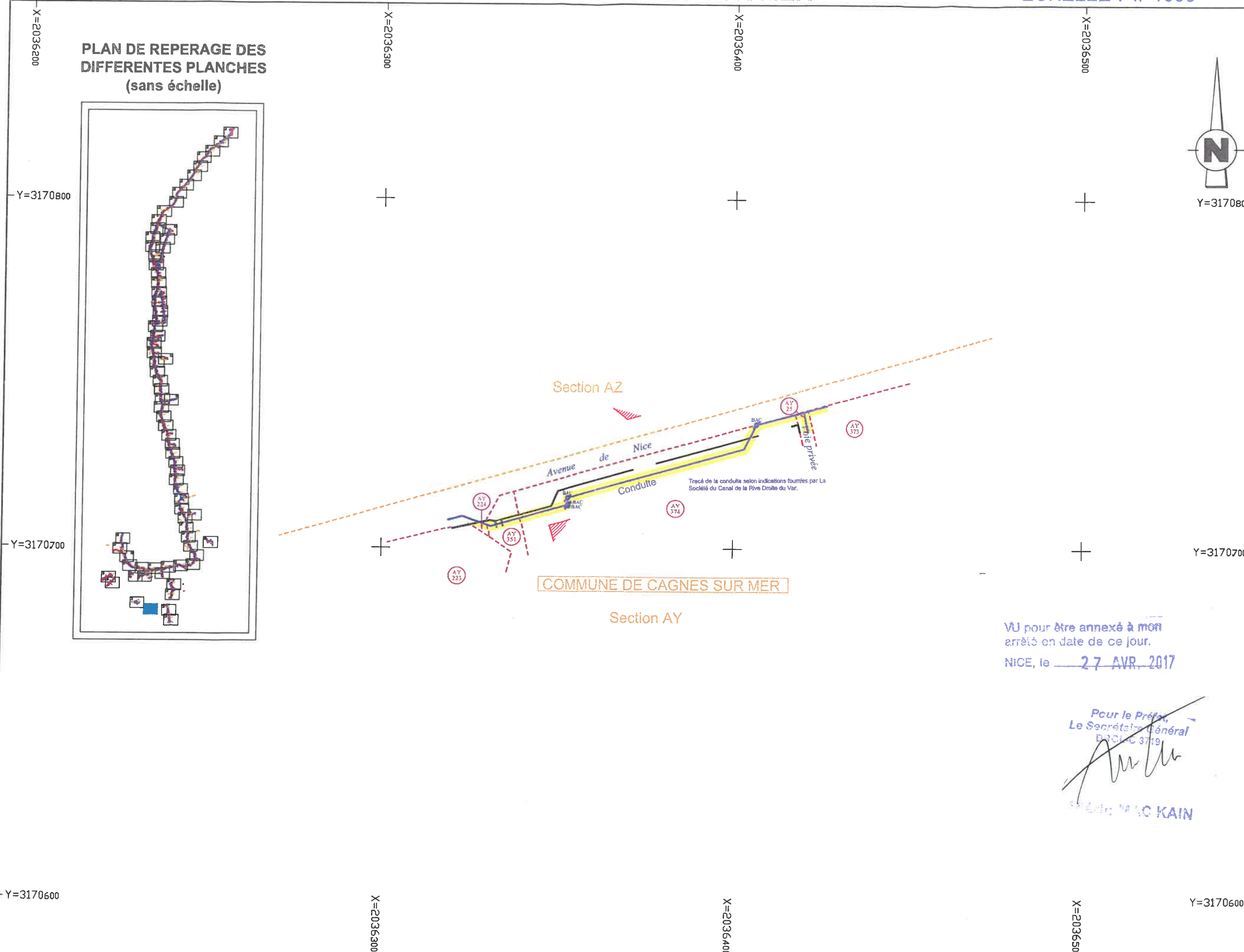
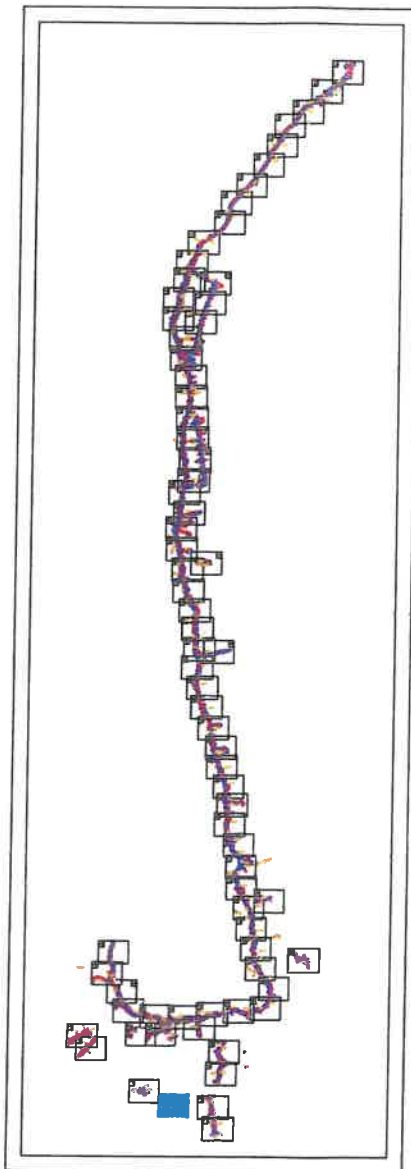
PLAN DE REPERAGE DES DIFFERENTES PLANCHES (sans échelle)



VU pour être annexé à mon  
arrêté en date de ce jour.  
NICE, le 27 AVR. 2017

Pour le Préfet,  
Le Secrétaire Général  
DRCL-C 5719  
*[Signature]*  
FABRICE MAC KAIN

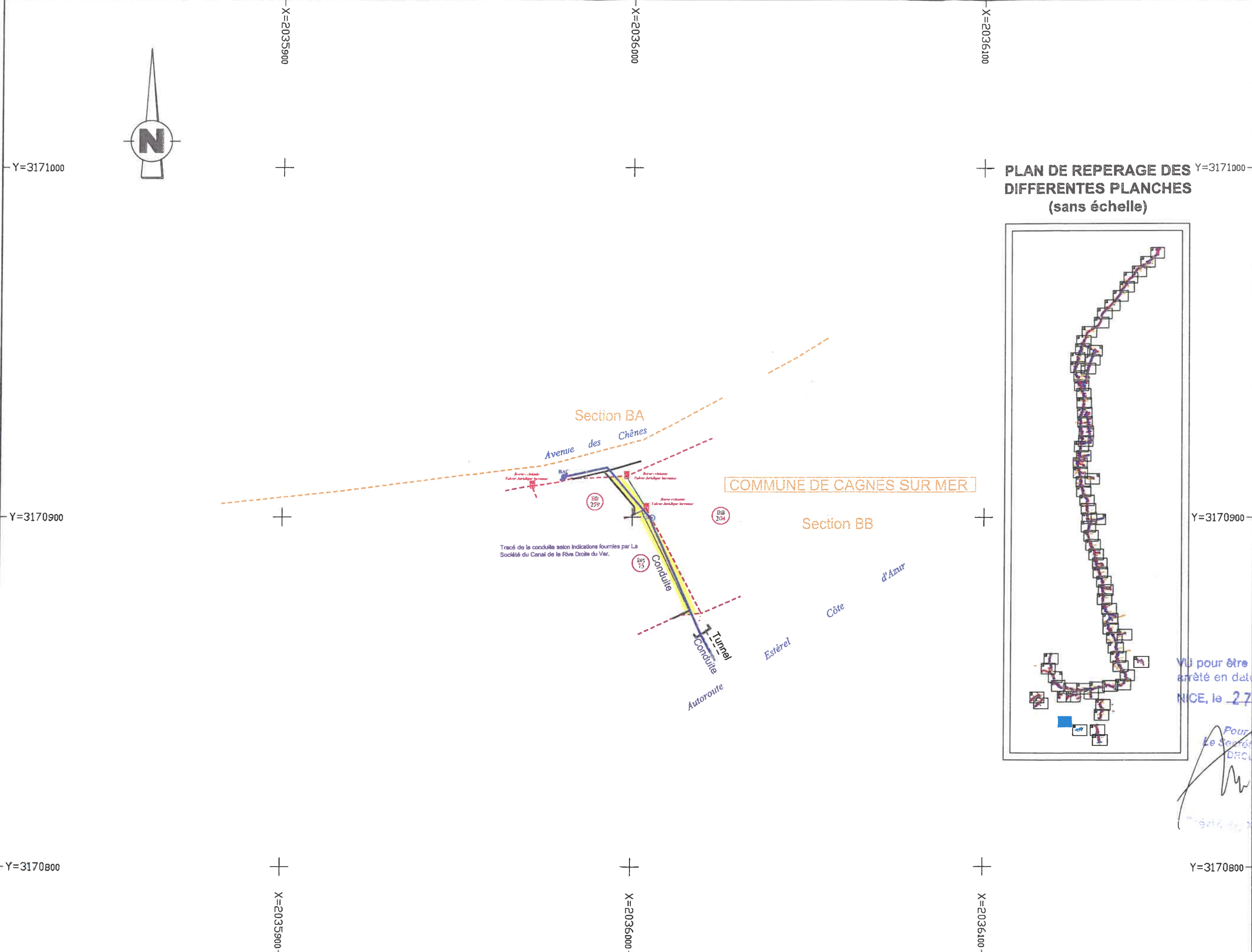
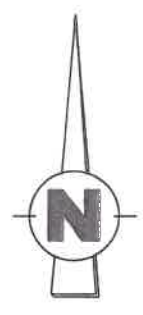
PLAN DE REPERAGE DES DIFFERENTES PLANCHES (sans échelle)



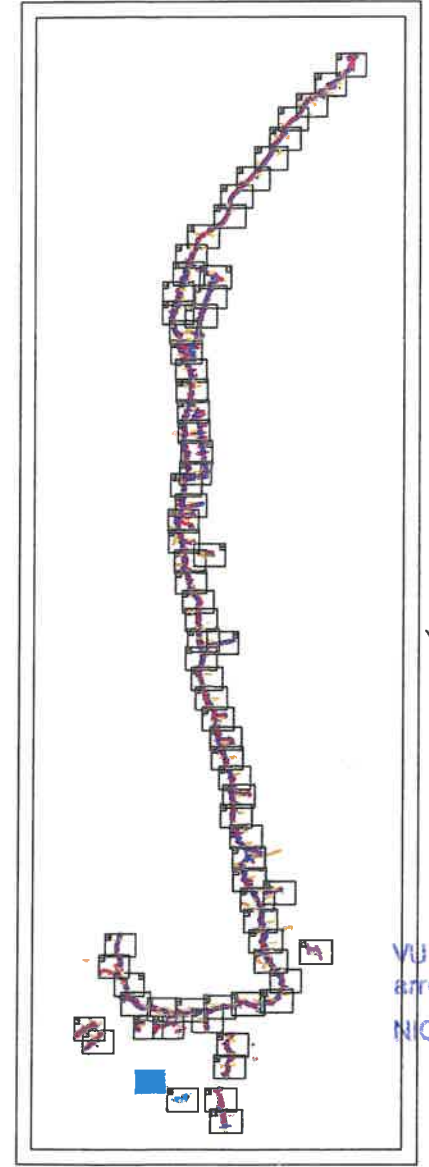
COMMUNE DE CAGNES SUR MER

VU pour être annexé à mon arrêté en date de ce jour.  
NICE, le 27 AVR. 2017

Pour le Préfet,  
Le Secrétaire Général  
DRCI C 3719  
*[Signature]*  
MAG KAIN



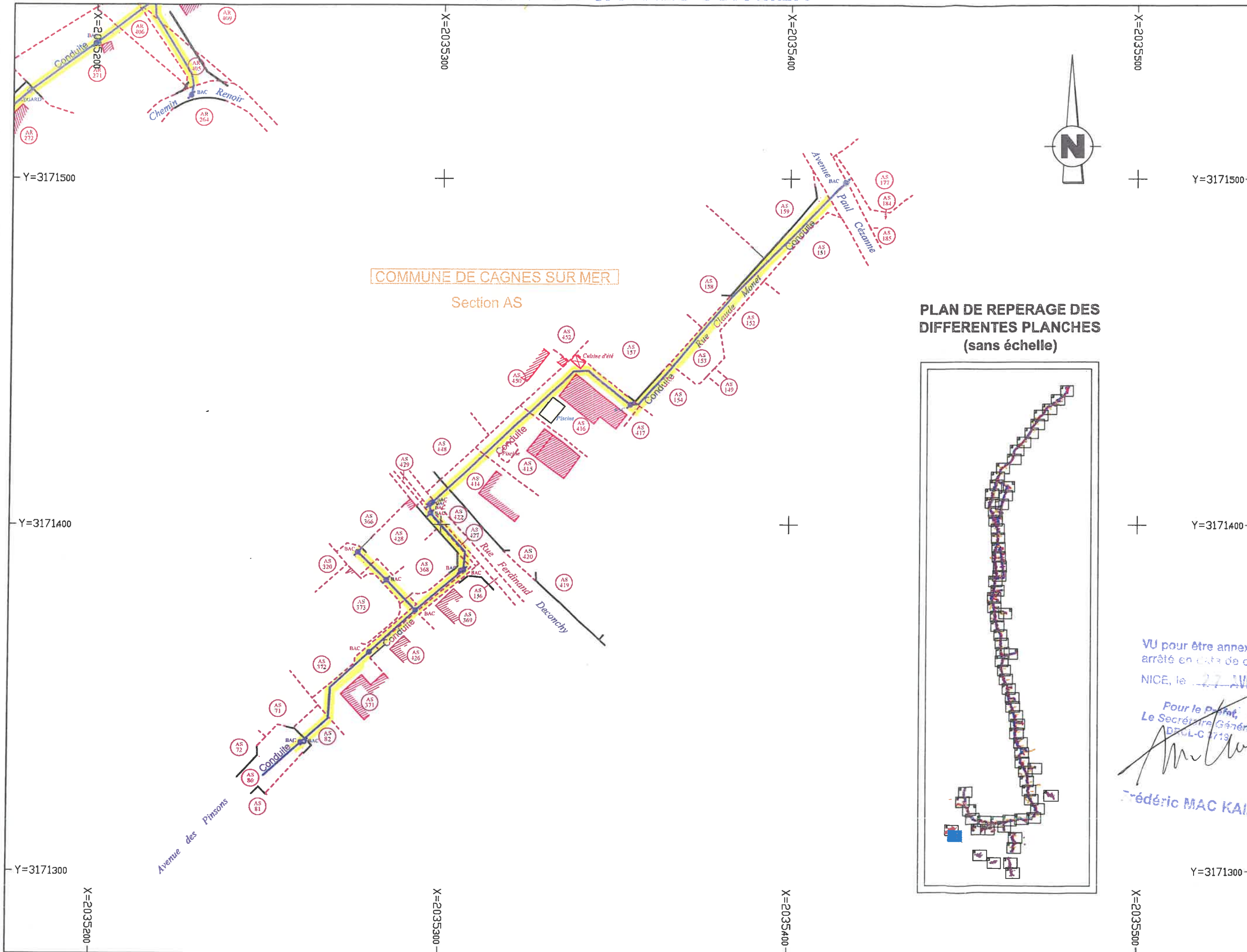
PLAN DE REPERAGE DES DIFFERENTES PLANCHES (sans échelle)



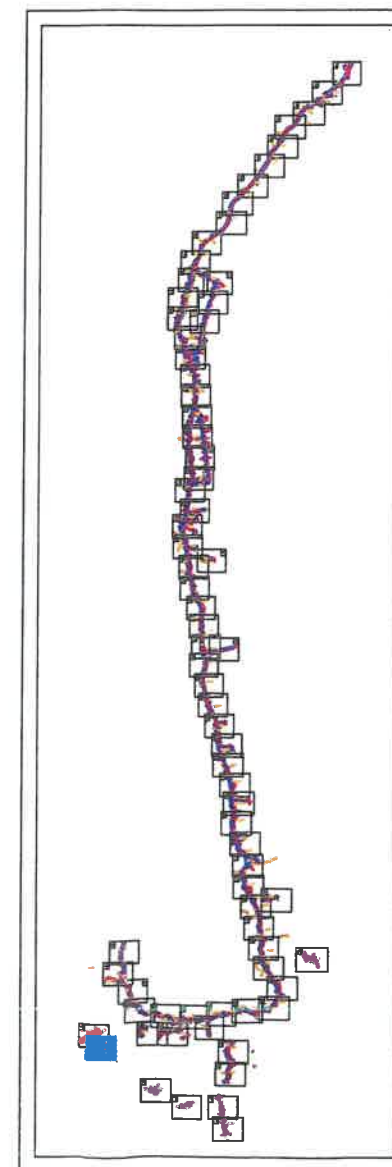
VU pour être annexé à l'arrêté en date de ce jour  
NICE, le 27 AVR 20

Pour le Préfet,  
Le Secrétaire Général  
DRCL 03719  
*[Signature]*

Y=3170800



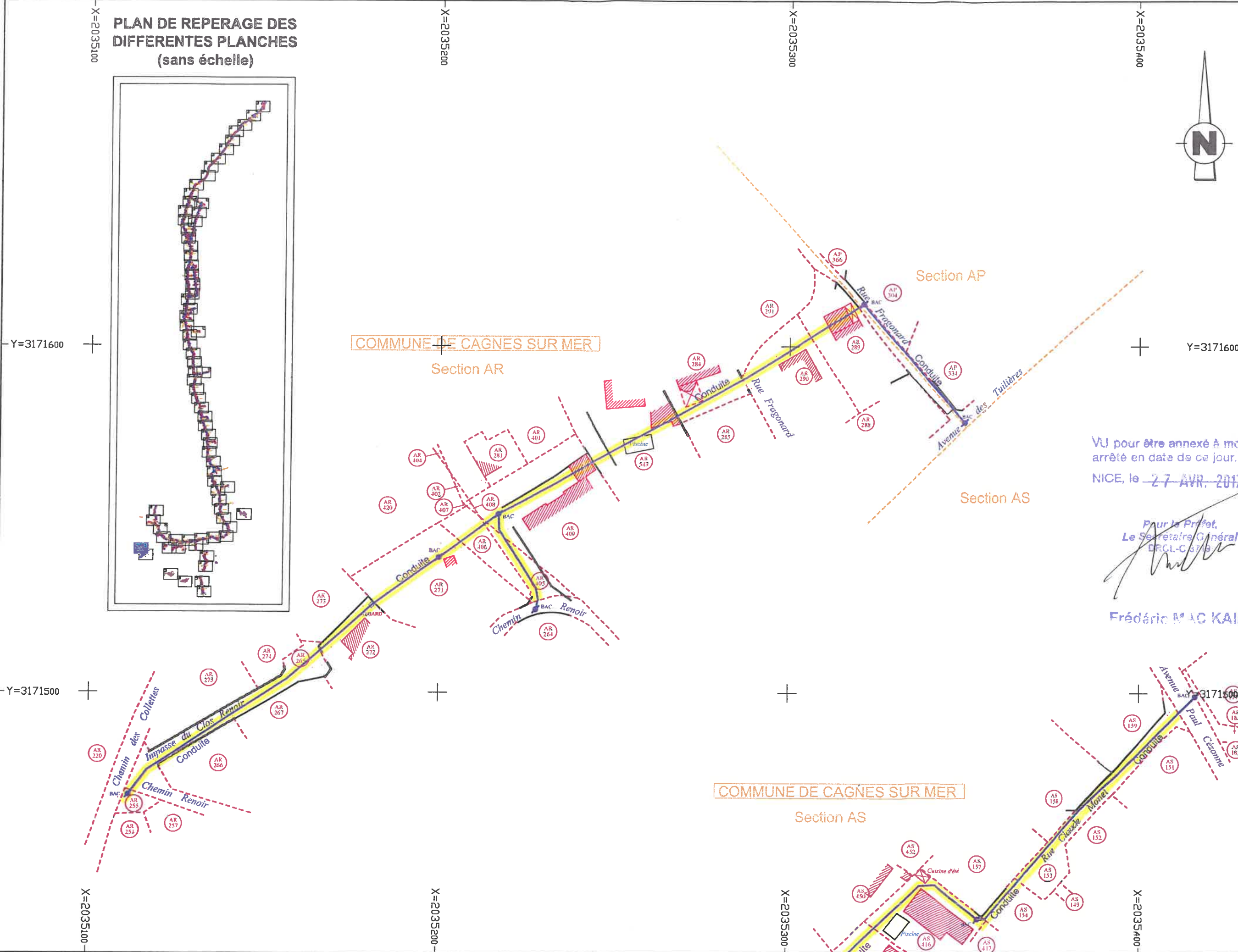
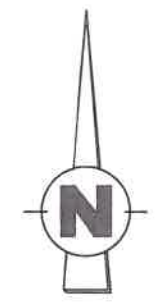
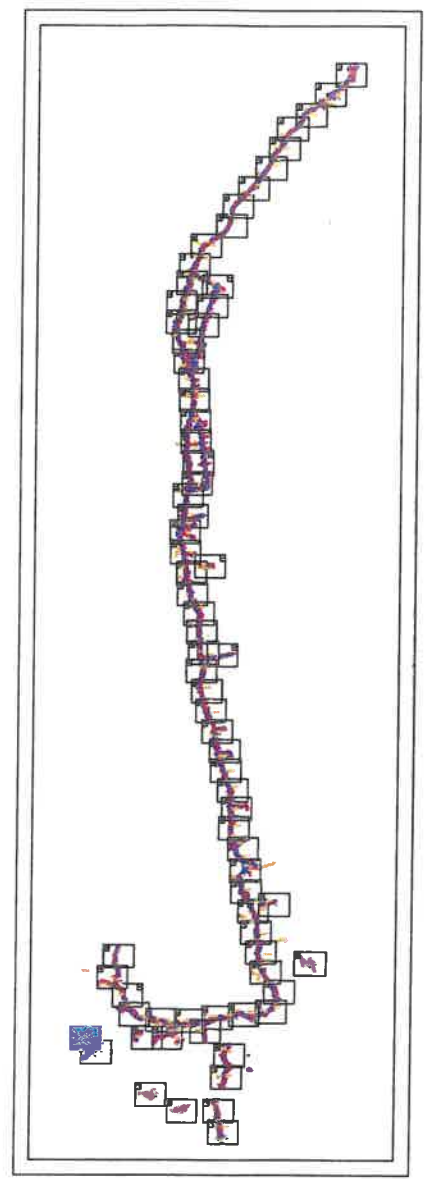
PLAN DE REPERAGE DES DIFFERENTES PLANCHES (sans échelle)



VU pour être annexé à mon arrêté en date de ce jour.  
NICE, le 27 AVRIL 2017

Four le Préfet,  
Le Secrétaire Général  
DREAL-C 1719  
*Frédéric MAC KAIN*  
Frédéric MAC KAIN

PLAN DE REPERAGE DES  
DIFFERENTES PLANCHES  
(sans échelle)



VU pour être annexé à mon  
arrêté en date de ce jour.  
NICE, le 27 AVR. 2017

Pour le Préfet,  
Le Secrétaire Général  
DRCL-C3718  
*Frédéric MAC KAIN*  
Frédéric MAC KAIN