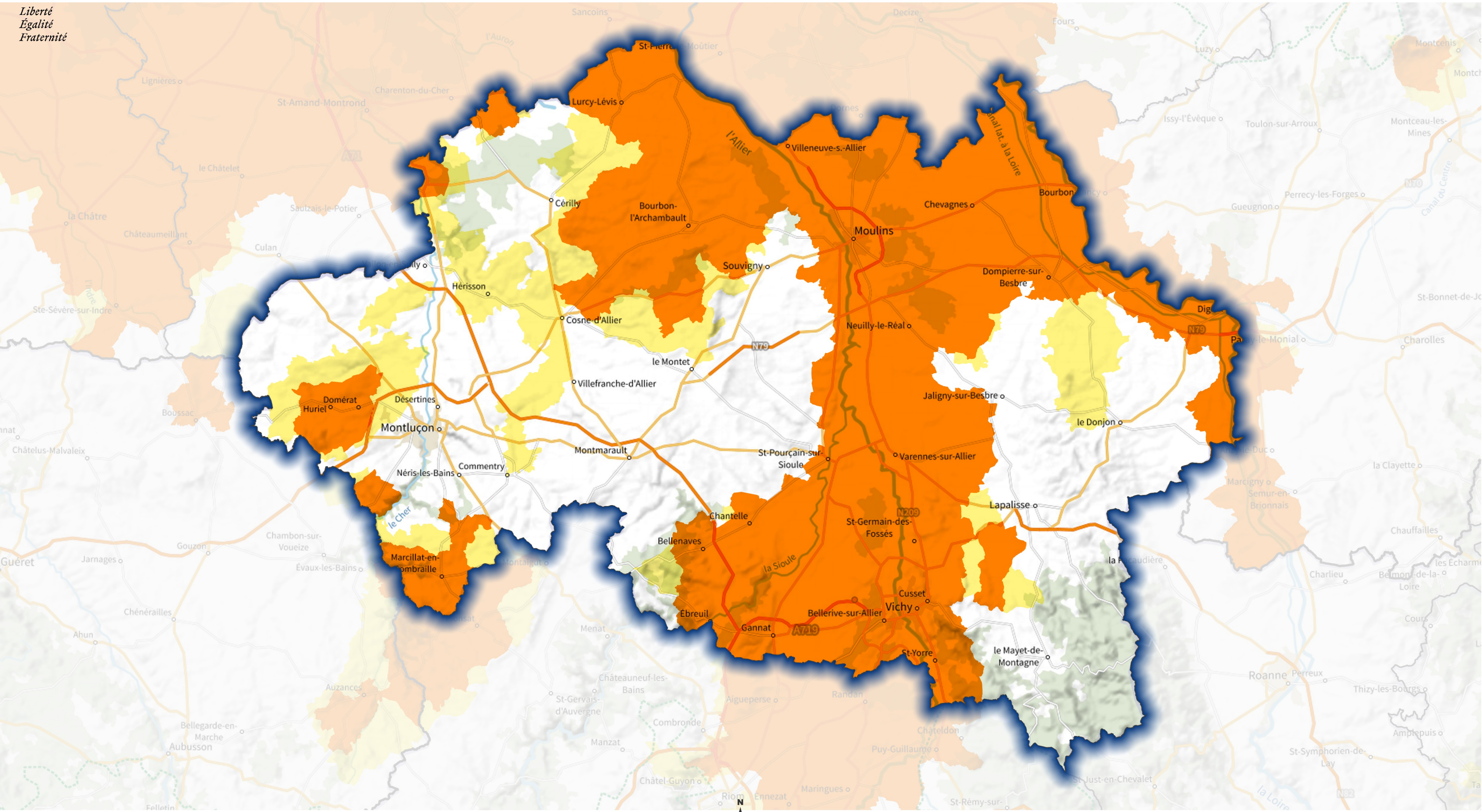





Liberté
Égalité
Fraternité



Délimitation des zones vulnérables

- communale
- infra-communale (feuilles cadastrales)



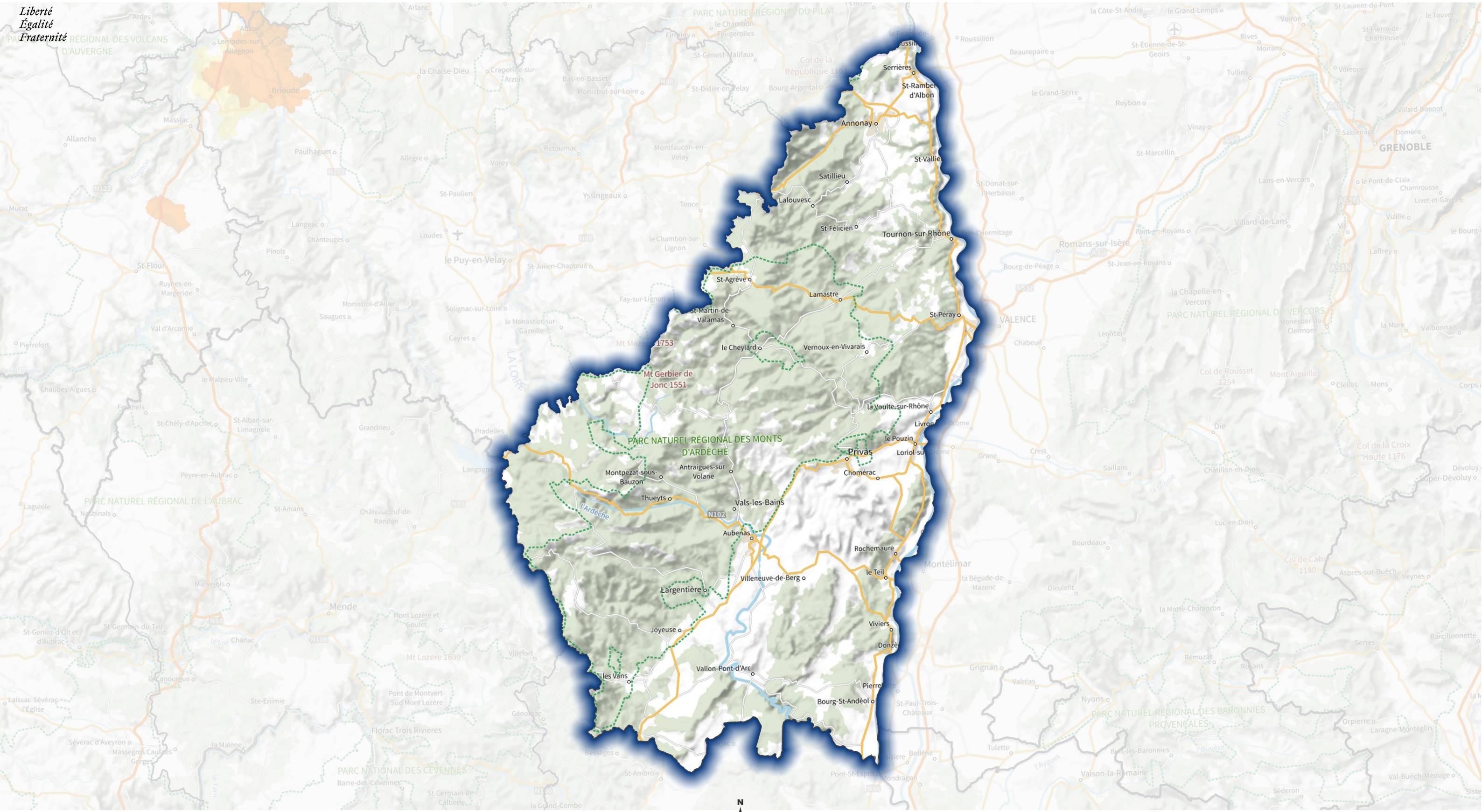
0 10 20 30 km



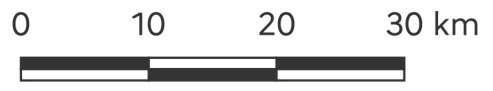
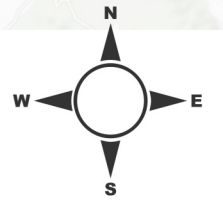
Sources : IGN BD Topo 2021, PCI Express, Plan IGN V2
Réalisation : SEBRiNa\DDBLB, novembre 2021



Liberté
Égalité
Fraternité



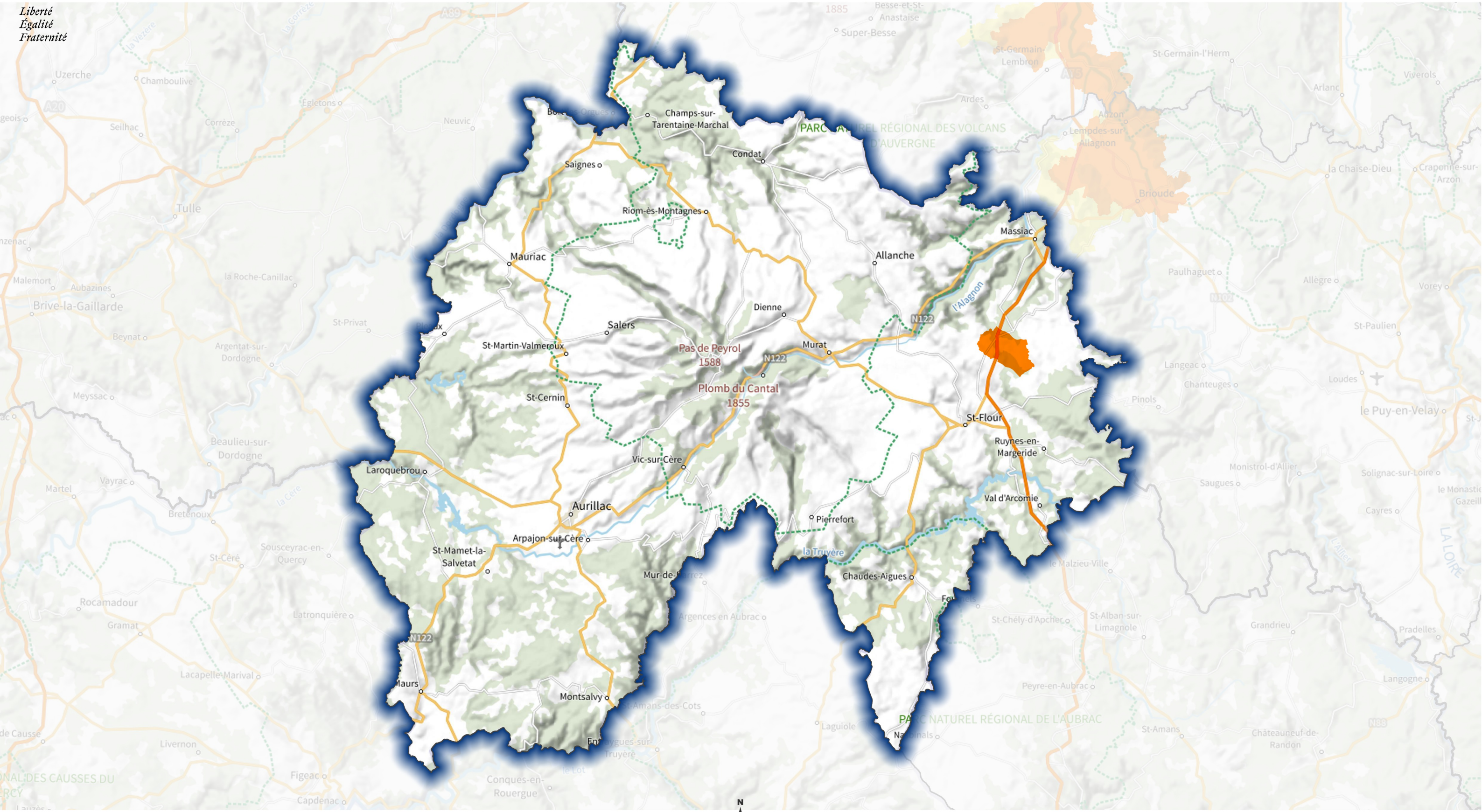
Délimitation des zones vulnérables
■ communale
■ infra-communale (feuilles cadastrales)



Sources : IGN BD Topo 2021, PCI Express, Plan IGN V2
 Réalisation : SEBRiNa\DDBLB, novembre 2021



Liberté
Égalité
Fraternité



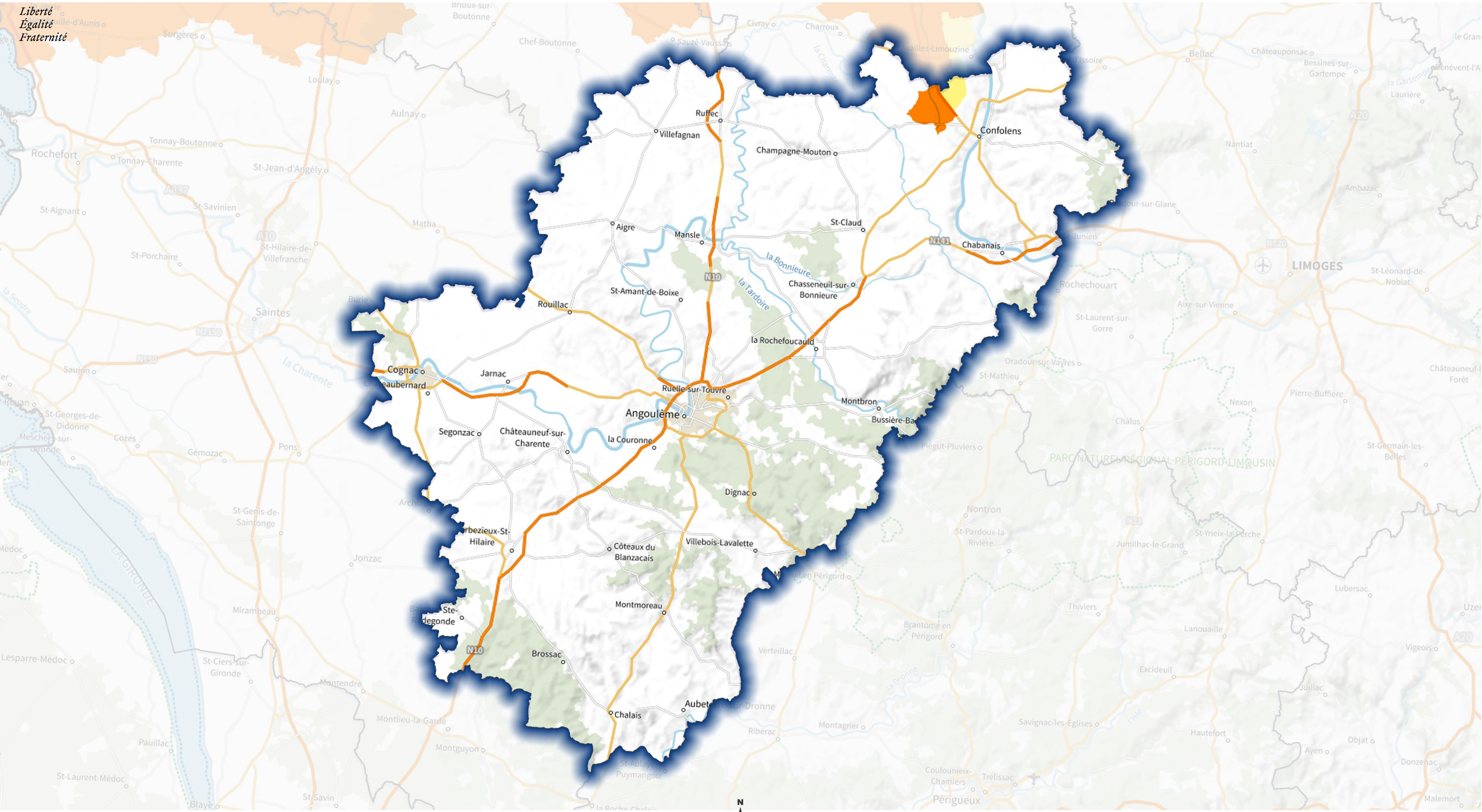
Délimitation des zones vulnérables
■ communale
■ infra-communale (feuilles cadastrales)



Sources : IGN BD Topo 2021, PCI Express, Plan IGN V2
 Réalisation : SEBRiNa\DDBLB, novembre 2021

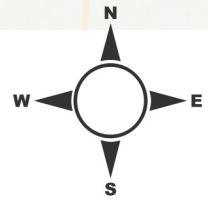


Liberté
Égalité
Fraternité



Délimitation des zones vulnérables

- communale
- infra-communale (feuilles cadastrales)



0 10 20 30 km



Sources : IGN BD Topo 2021, PCI Express, Plan IGN V2
Réalisation : SEBRiNa\DDBLB, novembre 2021

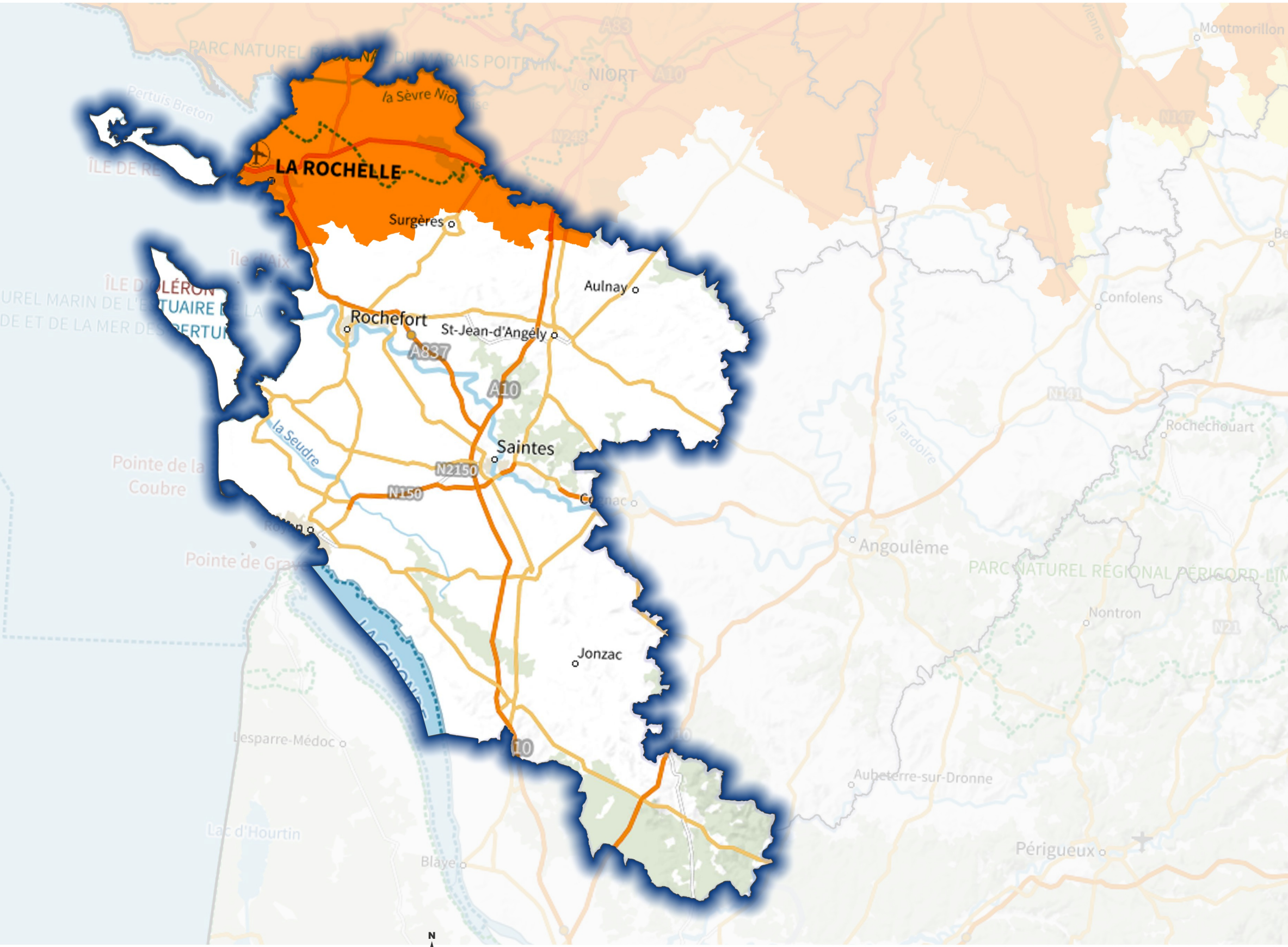


**PRÉFÈTE
COORDONNATRICE
DU BASSIN
LOIRE-BRETAGNE**

**Direction régionale de l'environnement
de l'aménagement et du logement**

**Carte de délimitation des zones vulnérables pour le
département CHARENTE-MARITIME**
Révision des zones vulnérables 2021 en Loire-Bretagne

Liberté
Égalité
Fraternité



Délimitation des zones vulnérables

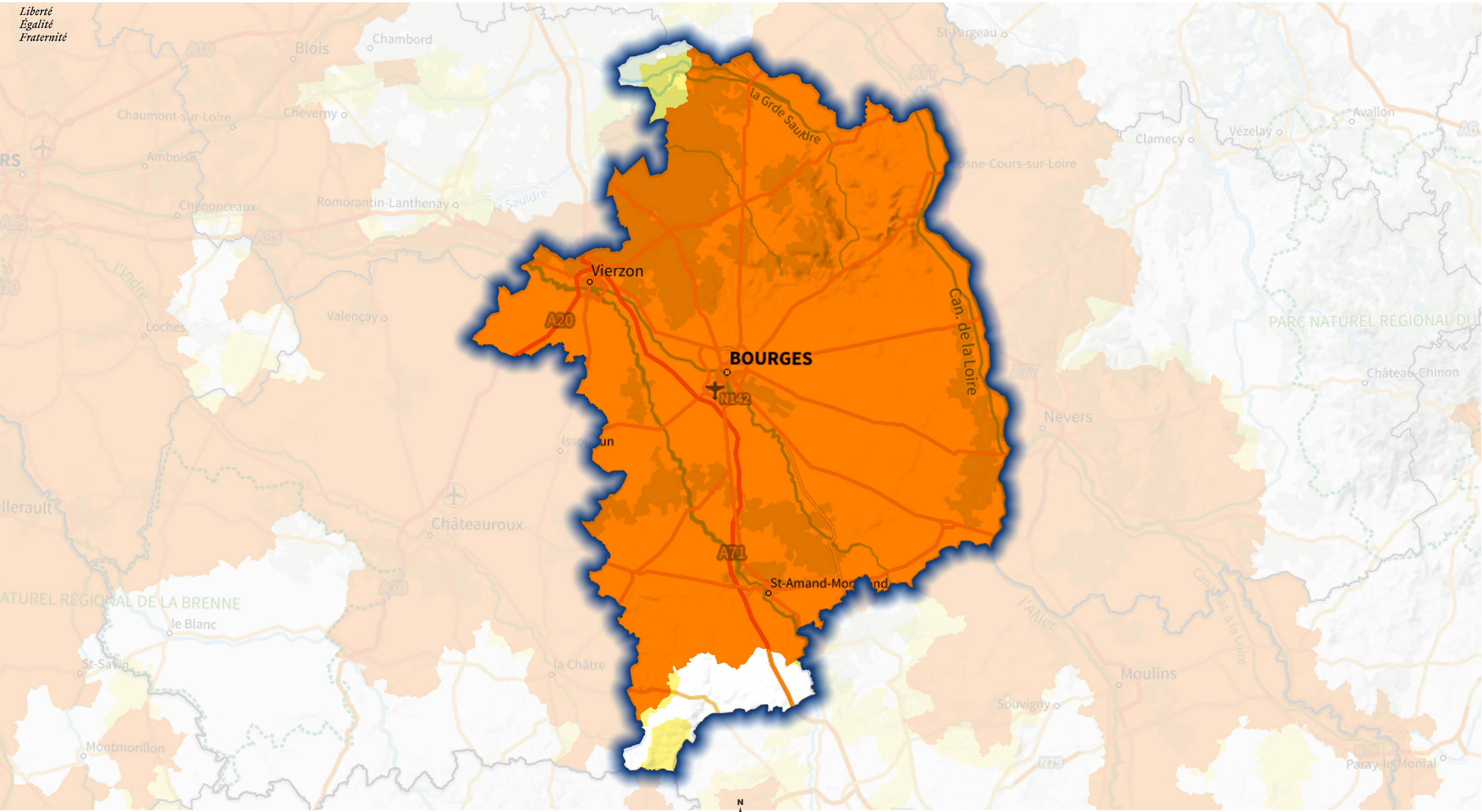
- communale
- infra-communale (feuilles cadastrales)



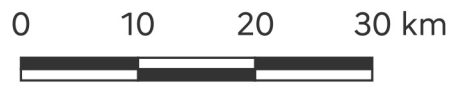
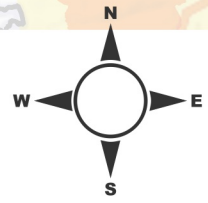
Sources : IGN BD Topo 2021, PCI Express, Plan IGN V2
Réalisation : SEBRiNaL\DDBLB, novembre 2021



Liberté
Égalité
Fraternité



Délimitation des zones vulnérables
■ communale
■ infra-communale (feuilles cadastrales)



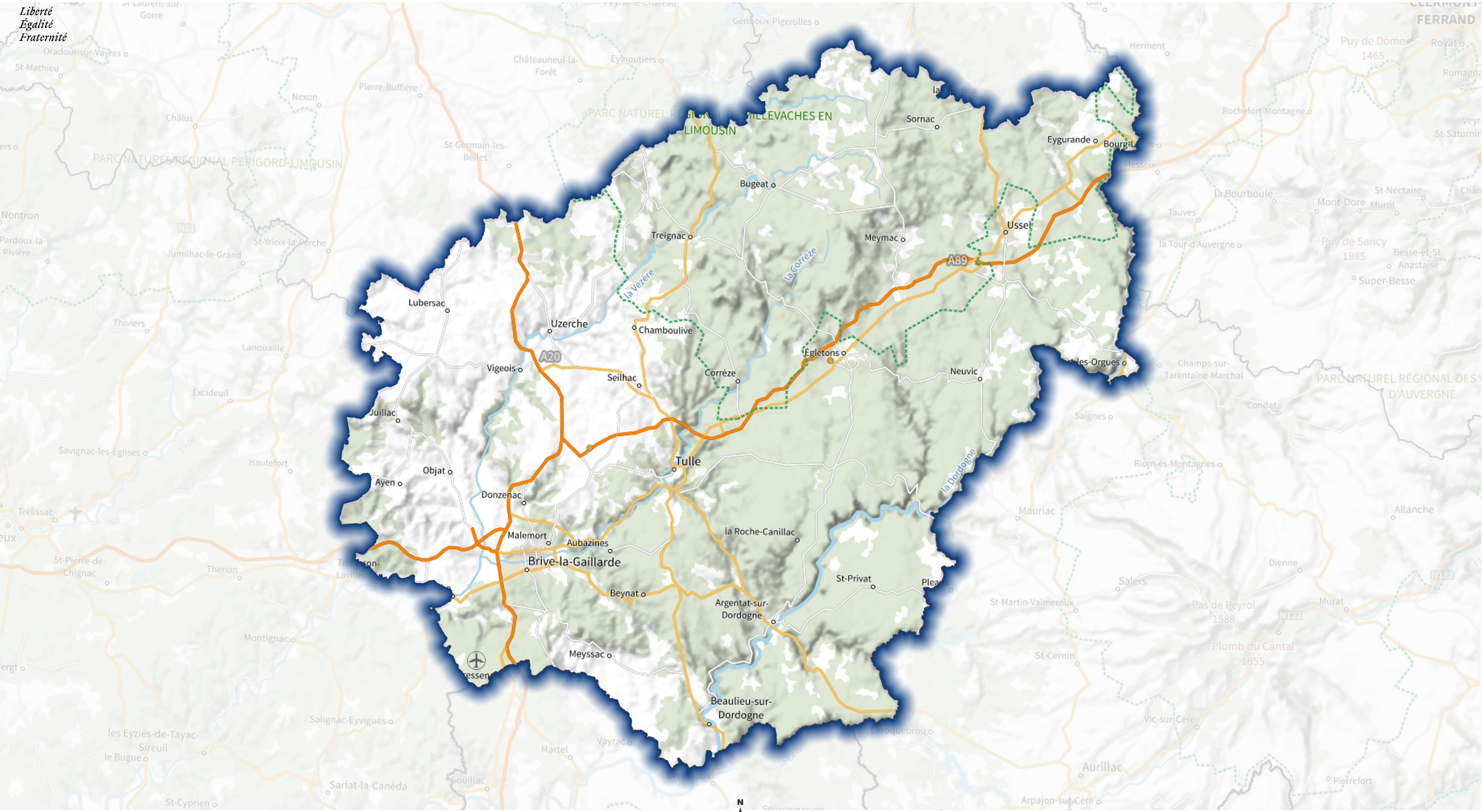
Sources : IGN BD Topo 2021, PCI Express, Plan IGN V2
 Réalisation : SEBRiNaL\DDBLB, novembre 2021



**PRÉFÈTE
COORDONNATRICE
DU BASSIN
LOIRE-BRETAGNE**

**Direction régionale de l'environnement
de l'aménagement et du logement**

**Carte de délimitation des zones vulnérables pour le
département CORREZE**
Révision des zones vulnérables 2021 en Loire-Bretagne



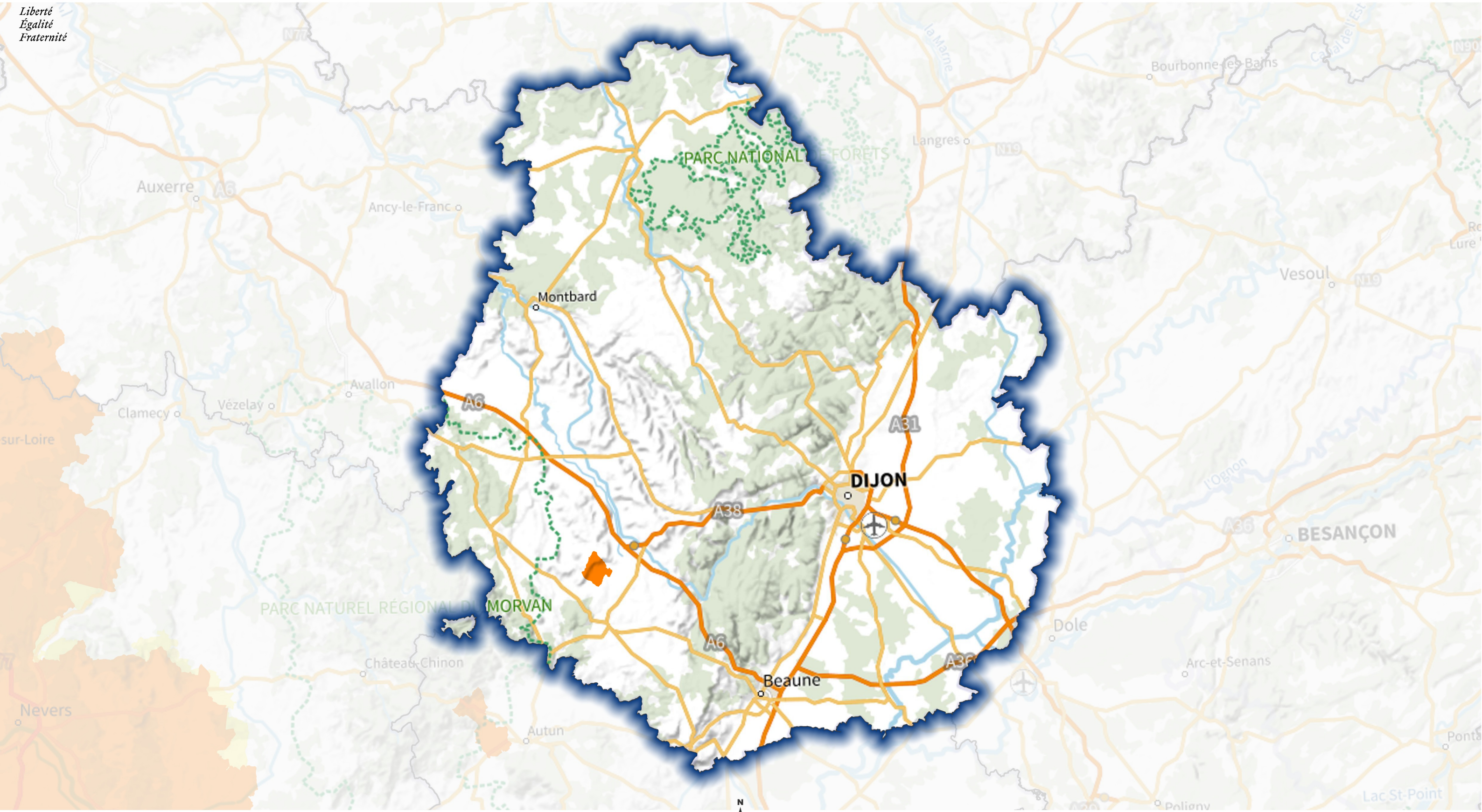
Délimitation des zones vulnérables
■ communale
■ infra-communale (feuilles cadastrales)



Sources : IGN BD Topo 2021, PCI Express, Plan IGN V2
 Réalisation : SEBRiNa\DDBLB, novembre 2021



Liberté
Égalité
Fraternité



Délimitation des zones vulnérables

- communale
- infra-communale (feuilles cadastrales)



0 10 20 30 km



Sources : IGN BD Topo 2021, PCI Express, Plan IGN V2
Réalisation : SEBRiNa\DDBLB, novembre 2021

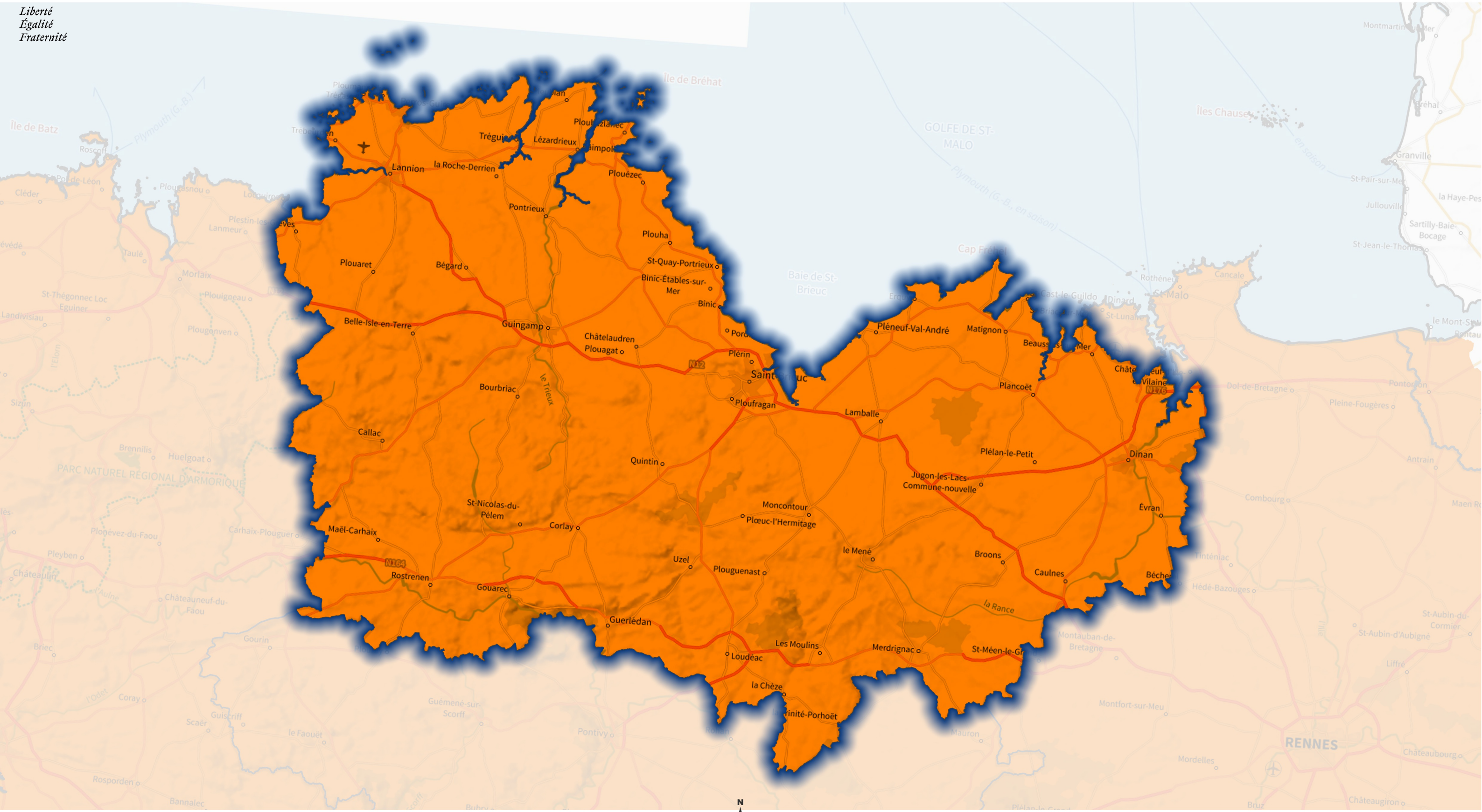


**PRÉFÈTE
COORDONNATRICE
DU BASSIN
LOIRE-BRETAGNE**

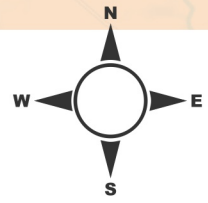
**Direction régionale de l'environnement
de l'aménagement et du logement**

**Carte de délimitation des zones vulnérables pour le
département COTES-D'ARMOR**
Révision des zones vulnérables 2021 en Loire-Bretagne

Liberté
Égalité
Fraternité



Délimitation des zones vulnérables
■ communale
■ infra-communale (feuilles cadastrales)



Sources : IGN BD Topo 2021, PCI Express, Plan IGN V2
 Réalisation : SEBRiNaL\DDBLB, novembre 2021

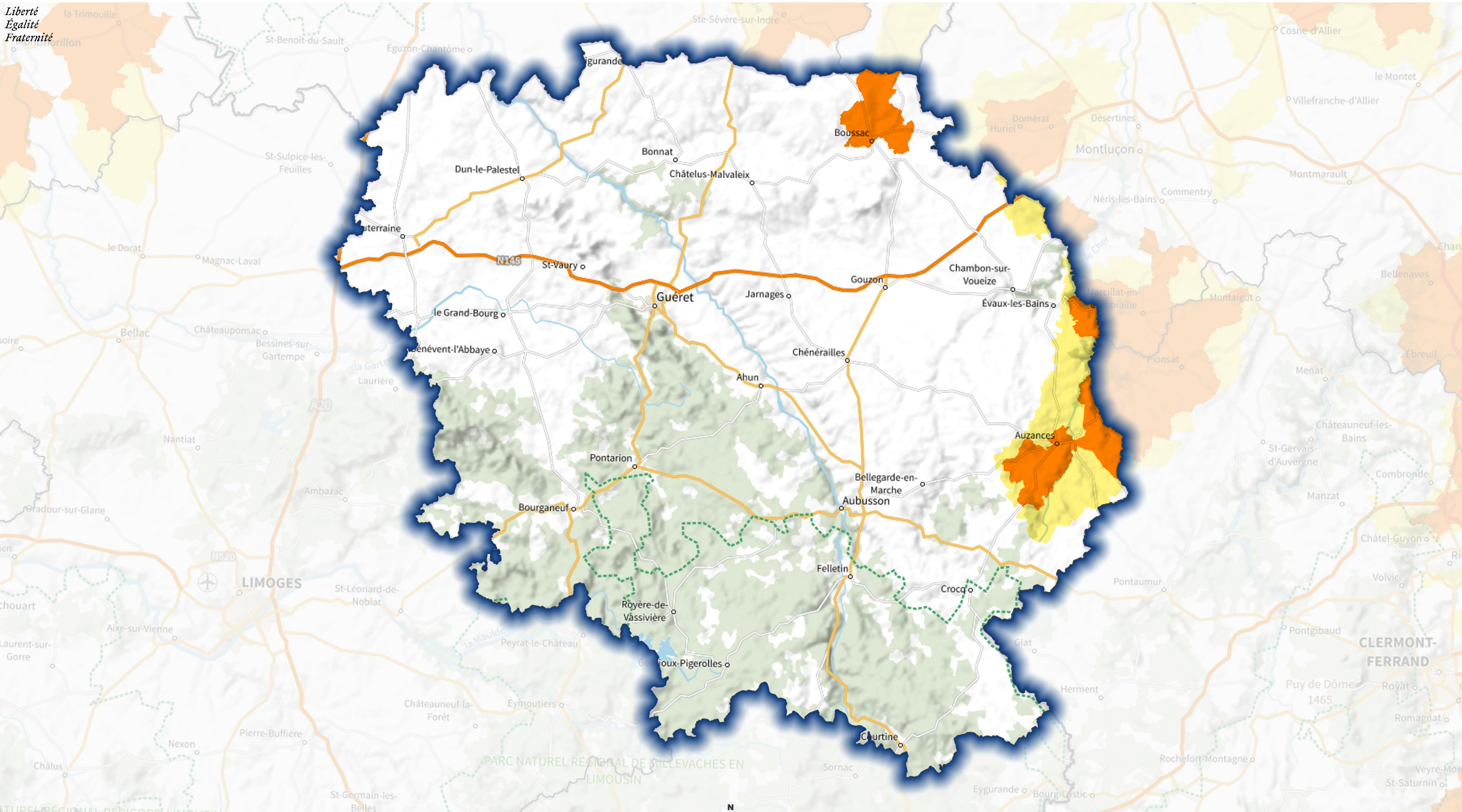


**PRÉFÈTE
COORDONNATRICE
DU BASSIN
LOIRE-BRETAGNE**

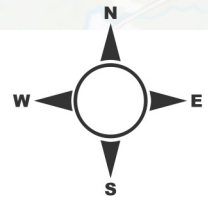
**Direction régionale de l'environnement
de l'aménagement et du logement**

**Carte de délimitation des zones vulnérables pour le
département CREUSE**

Révision des zones vulnérables 2021 en Loire-Bretagne



Délimitation des zones vulnérables
■ communale
■ infra-communale (feuilles cadastrales)



Sources : IGN BD Topo 2021, PCI Express, Plan IGN V2
 Réalisation : SEBRiNa\DDBLB, novembre 2021



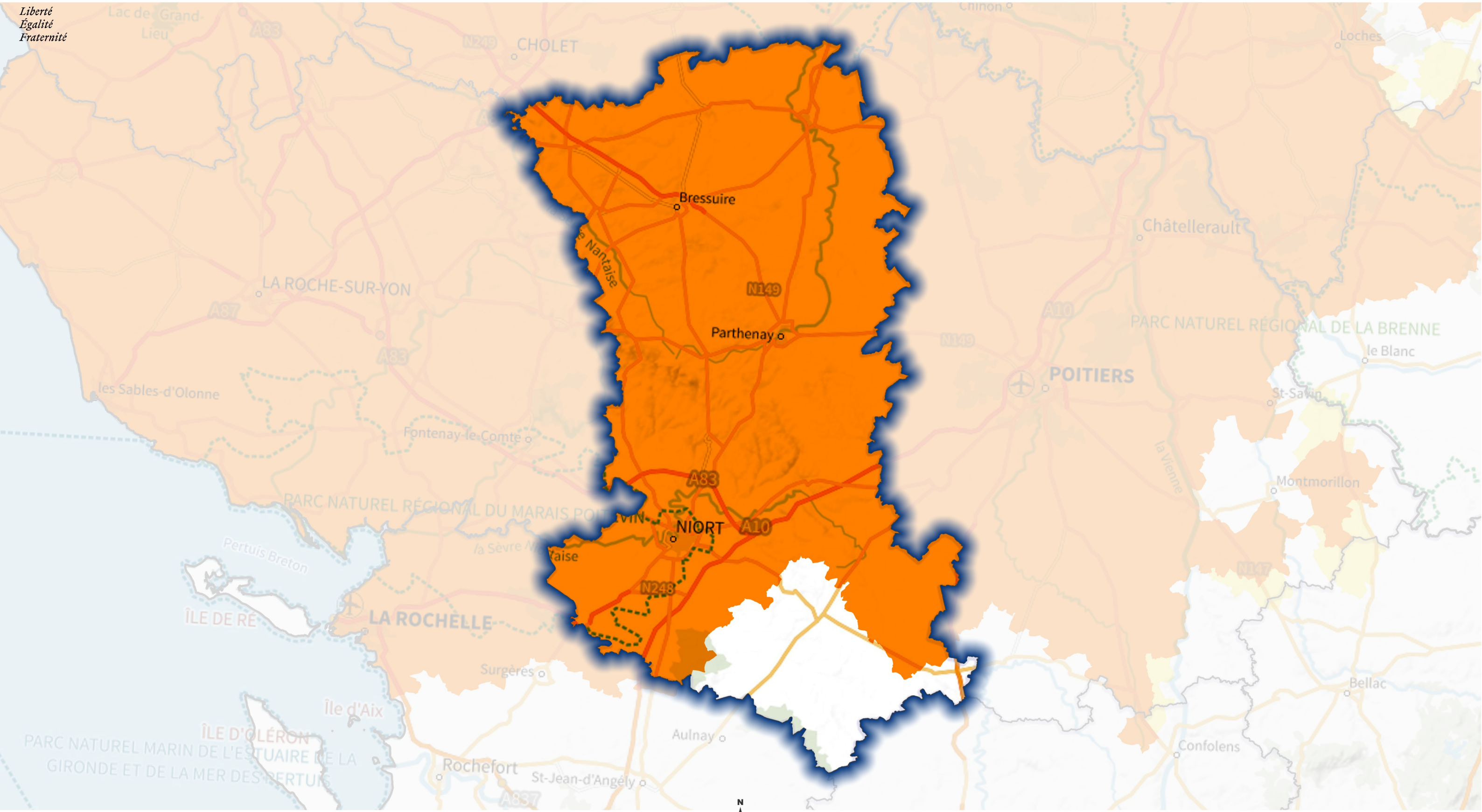
**PRÉFÈTE
COORDONNATRICE
DU BASSIN
LOIRE-BRETAGNE**

**Direction régionale de l'environnement
de l'aménagement et du logement**

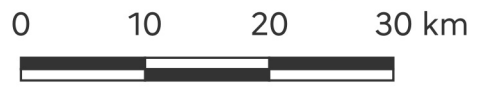
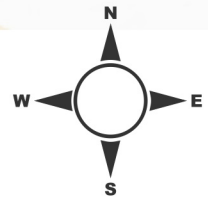
**Carte de délimitation des zones vulnérables pour le
département DEUX-SEVRES**

Révision des zones vulnérables 2021 en Loire-Bretagne

Liberté
Égalité
Fraternité



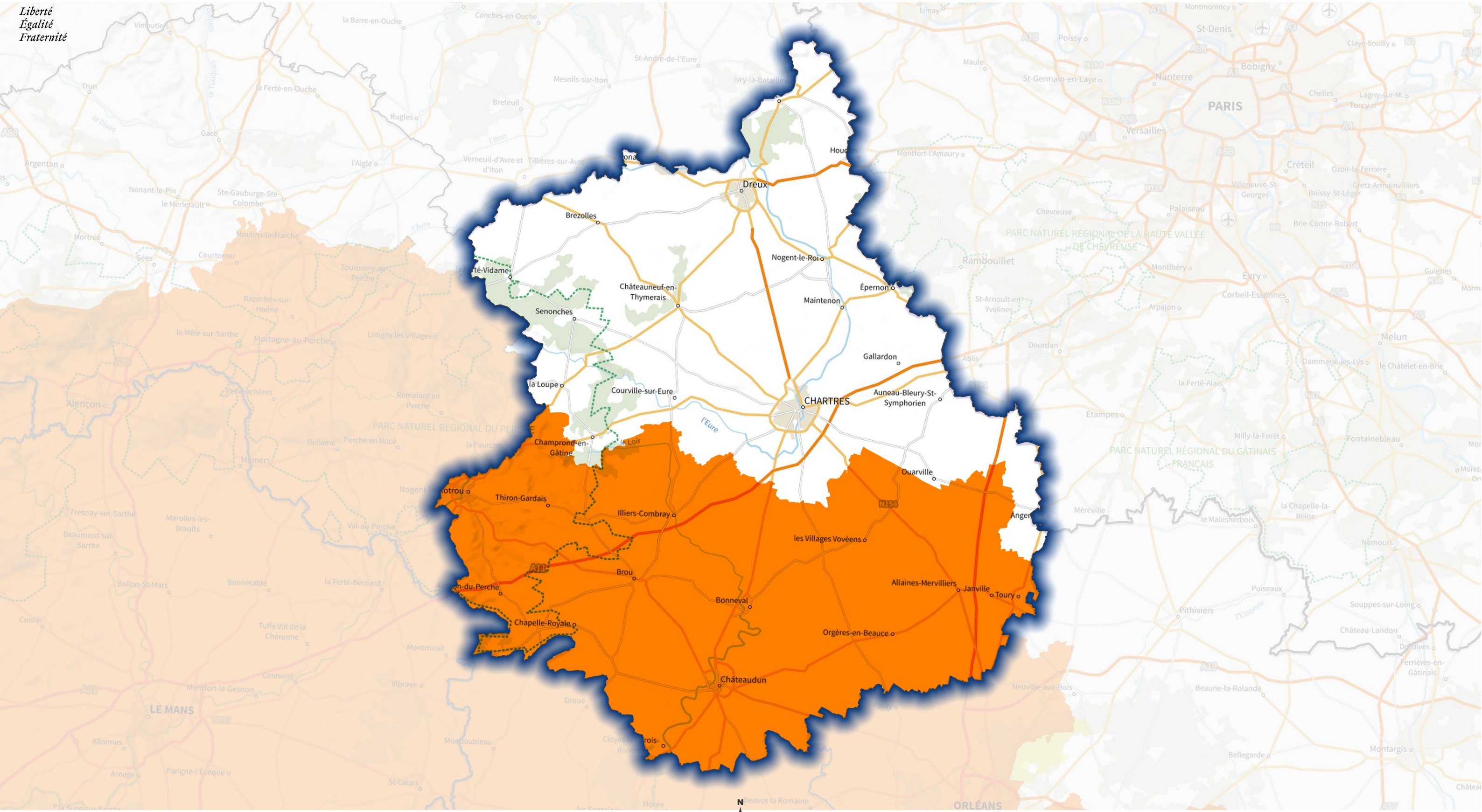
Délimitation des zones vulnérables
 communale
 infra-communale (feuilles cadastrales)



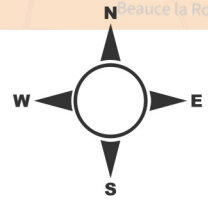
Sources : IGN BD Topo 2021, PCI Express, Plan IGN V2
 Réalisation : SEBRiNa\DDBLB, novembre 2021



Liberté
Égalité
Fraternité



Délimitation des zones vulnérables
■ communale
■ infra-communale (feuilles cadastrales)



Sources : IGN BD Topo 2021, PCI Express, Plan IGN V2
 Réalisation : SEBRiNa\DDBLB, novembre 2021



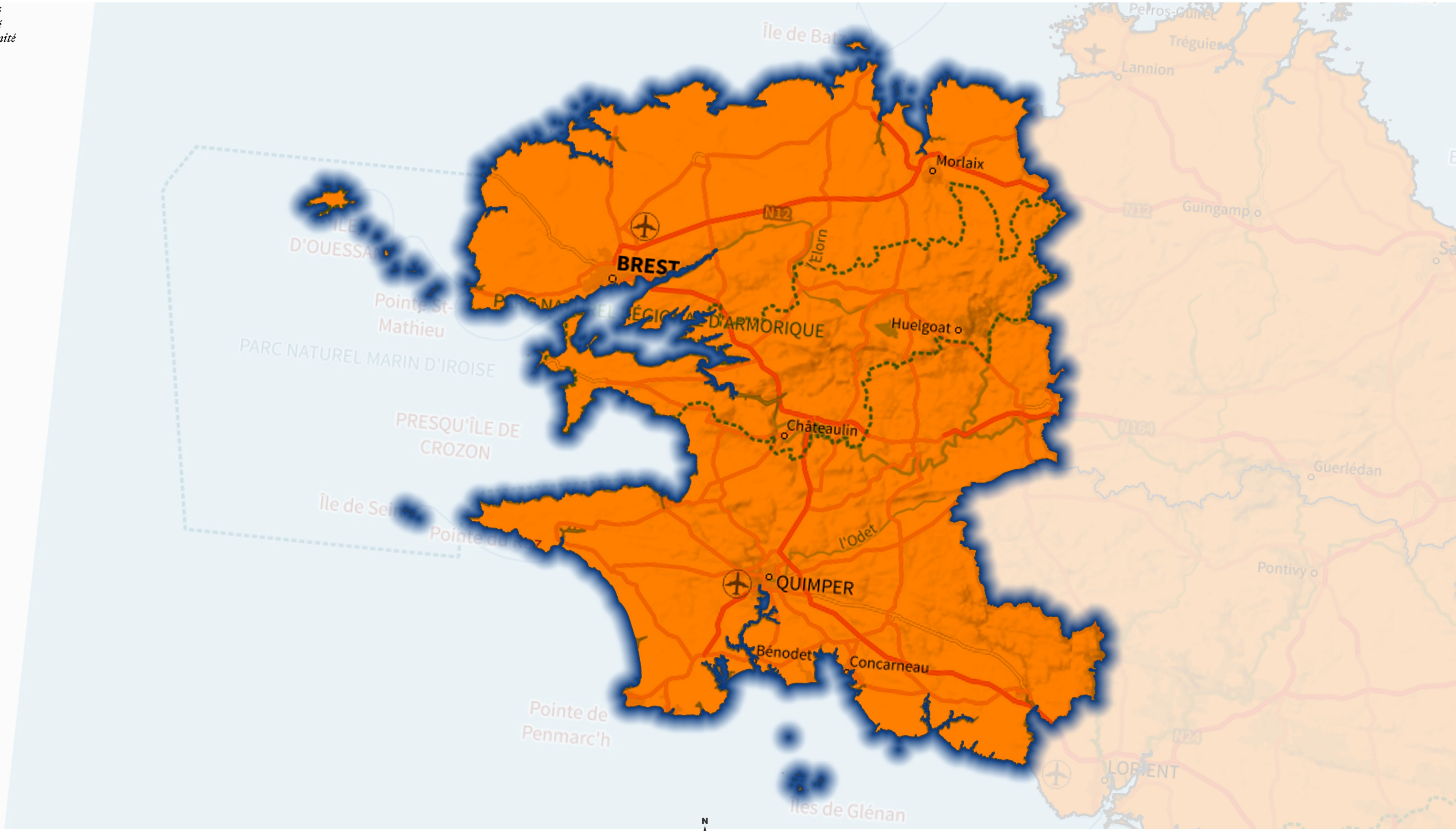
**PRÉFÈTE
COORDONNATRICE
DU BASSIN
LOIRE-BRETAGNE**

**Direction régionale de l'environnement
de l'aménagement et du logement**

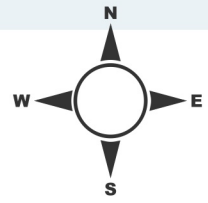
**Carte de délimitation des zones vulnérables pour le
département FINISTERE**

Révision des zones vulnérables 2021 en Loire-Bretagne

*Liberté
Égalité
Fraternité*



Délimitation des zones vulnérables
■ communale
■ infra-communale (feuilles cadastrales)



Sources : IGN BD Topo 2021, PCI Express, Plan IGN V2
 Réalisation : SEBRiNa\DDBLB, novembre 2021

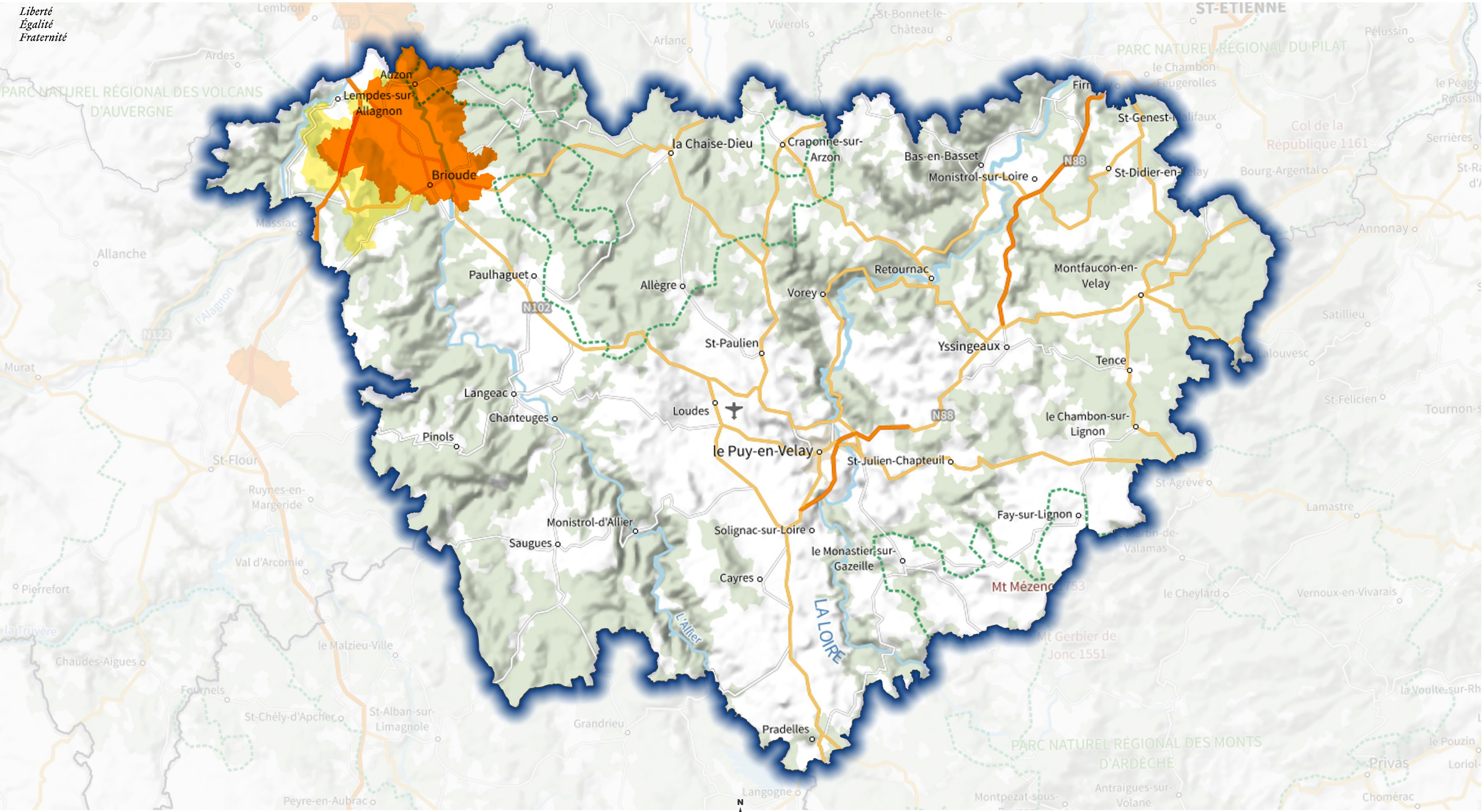


**PRÉFÈTE
COORDONNATRICE
DU BASSIN
LOIRE-BRETAGNE**

**Direction régionale de l'environnement
de l'aménagement et du logement**

**Carte de délimitation des zones vulnérables pour le
département HAUTE-LOIRE**
Révision des zones vulnérables 2021 en Loire-Bretagne

Liberté
Égalité
Fraternité



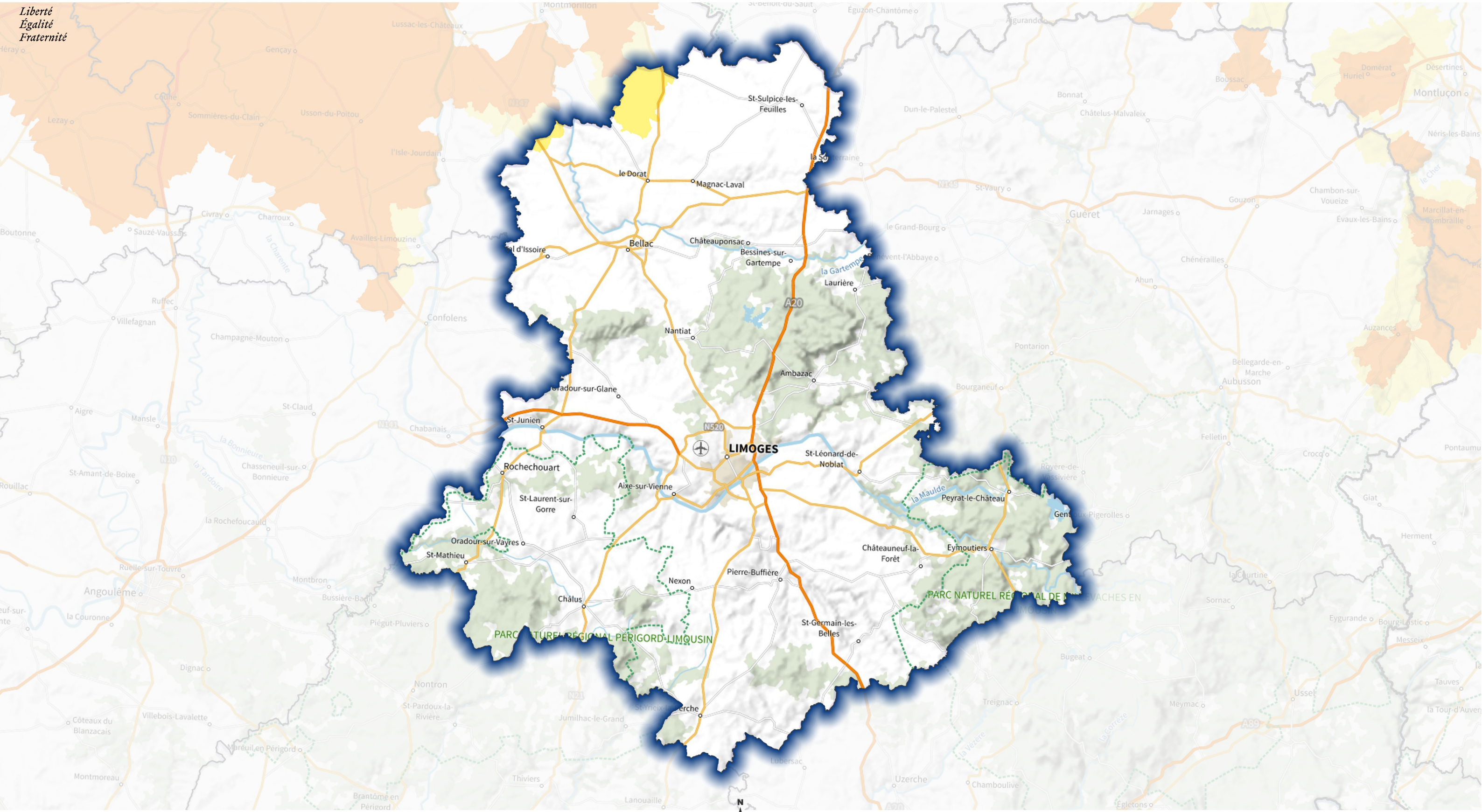
Délimitation des zones vulnérables
■ communale
■ infra-communale (feuilles cadastrales)



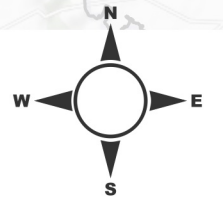
Sources : IGN BD Topo 2021, PCI Express, Plan IGN V2
Réalisation : SEBRiNa\DDBLB, novembre 2021



Liberté
Égalité
Fraternité



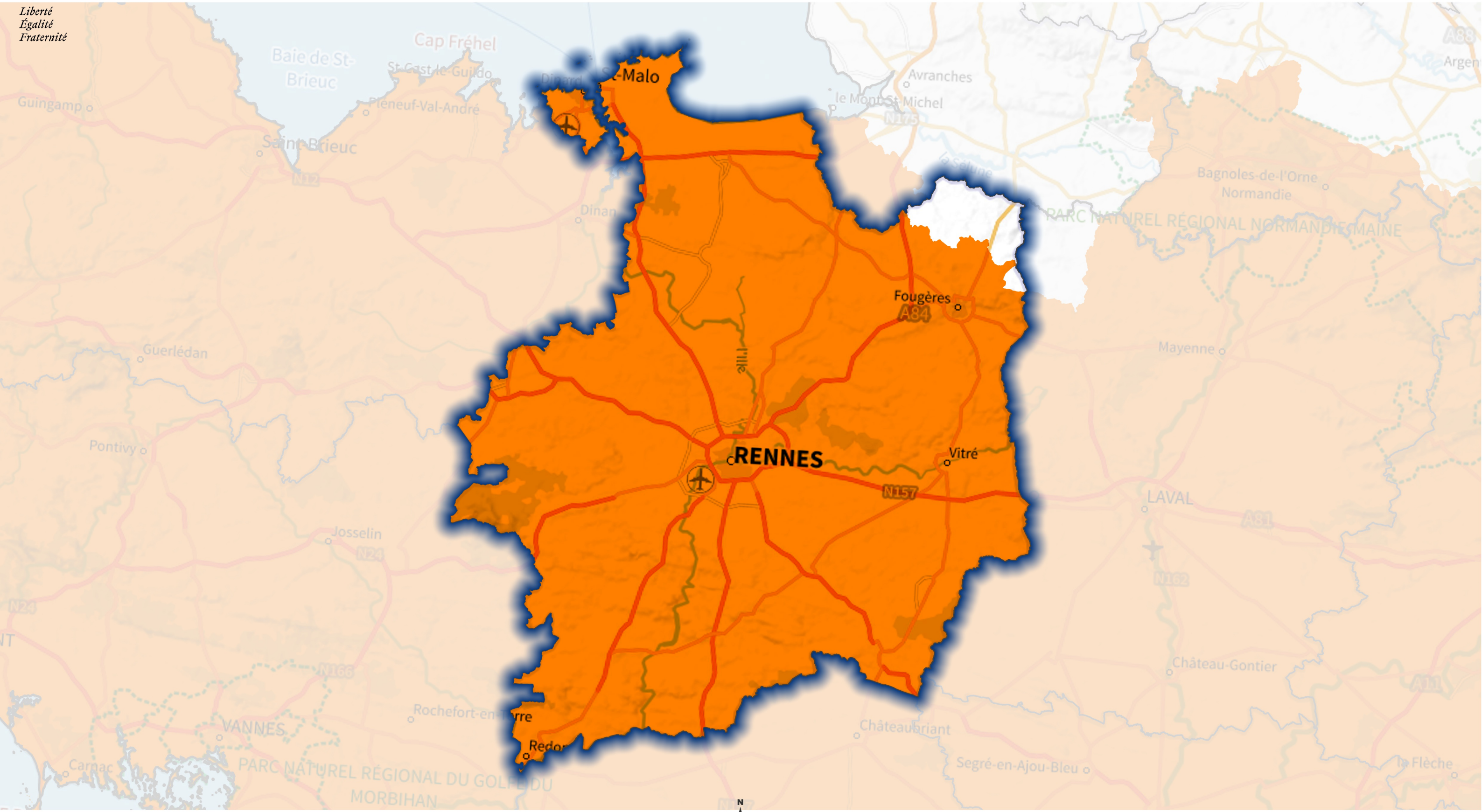
Délimitation des zones vulnérables
■ communale
■ infra-communale (feuilles cadastrales)



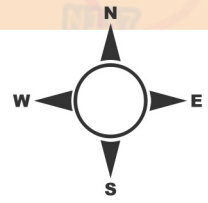
Sources : IGN BD Topo 2021, PCI Express, Plan IGN V2
 Réalisation : SEBRiNa\DDBLB, novembre 2021



Liberté
Égalité
Fraternité



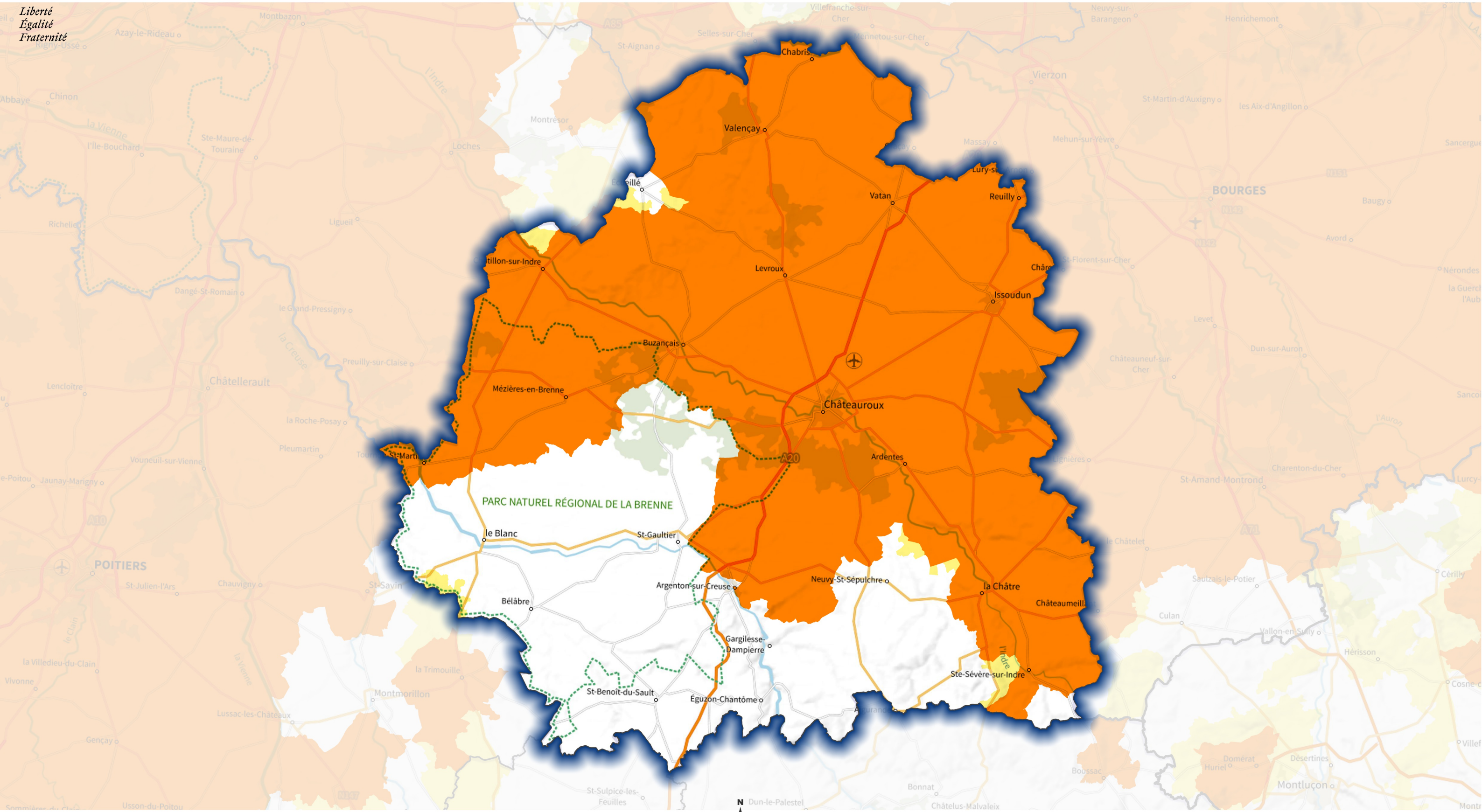
Délimitation des zones vulnérables
■ communale
■ infra-communale (feuilles cadastrales)



Sources : IGN BD Topo 2021, PCI Express, Plan IGN V2
 Réalisation : SEBRiNa\DDBLB, novembre 2021

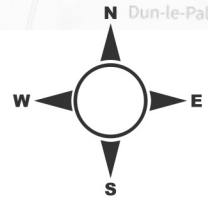


Liberté
Égalité
Fraternité



Délimitation des zones vulnérables

- communale
- infra-communale (feuilles cadastrales)



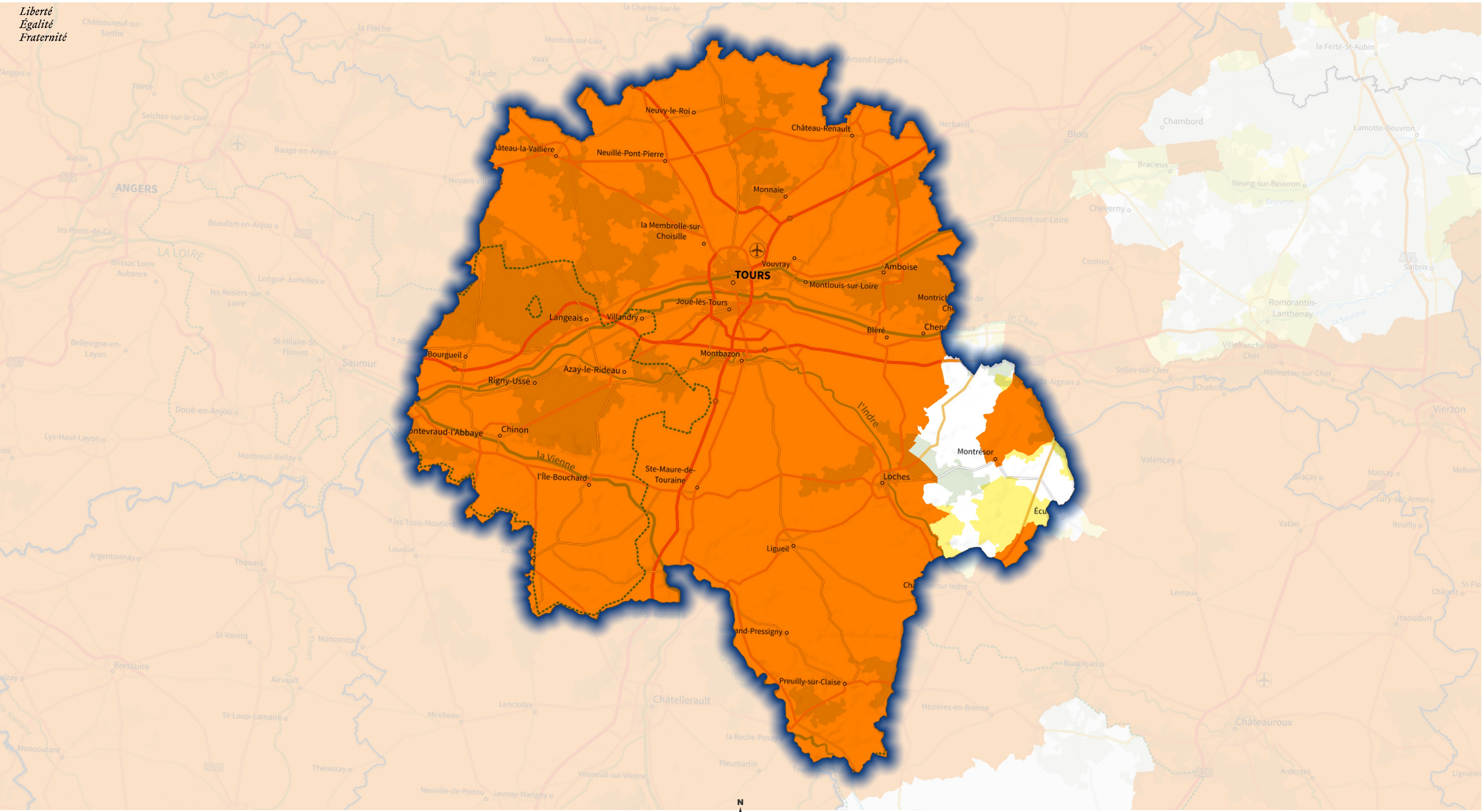
0 10 20 30 km



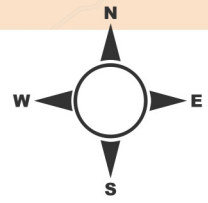
Sources : IGN BD Topo 2021, PCI Express, Plan IGN V2
Réalisation : SEBRiNa\DDBLB, novembre 2021



Liberté
Égalité
Fraternité



Délimitation des zones vulnérables
■ communale
■ infra-communale (feuilles cadastrales)



Sources : IGN BD Topo 2021, PCI Express, Plan IGN V2
 Réalisation : SEBRiNa\DDBLB, novembre 2021

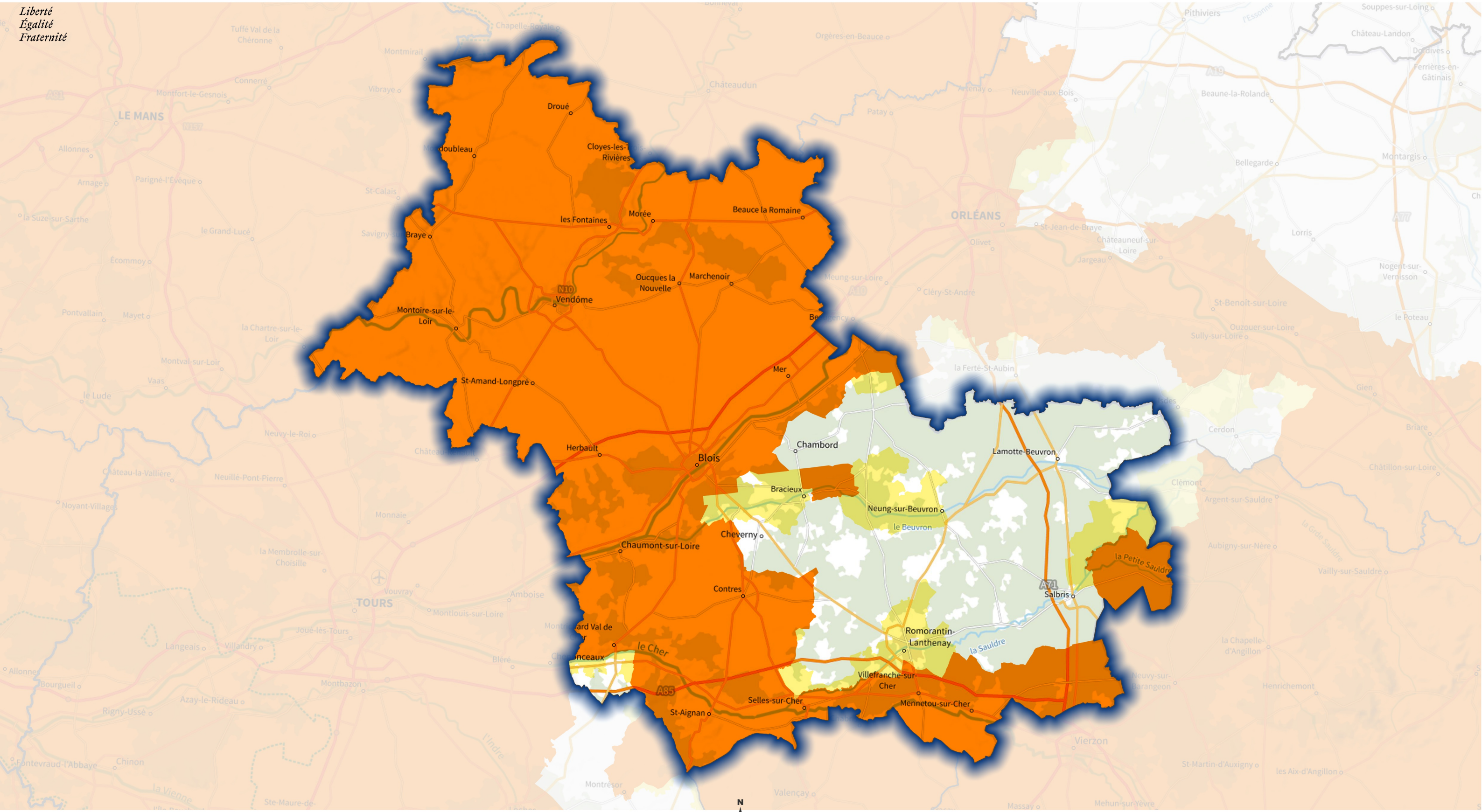


**PRÉFÈTE
COORDONNATRICE
DU BASSIN
LOIRE-BRETAGNE**

**Direction régionale de l'environnement
de l'aménagement et du logement**

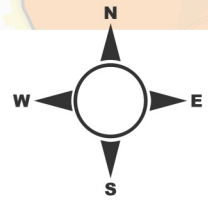
**Carte de délimitation des zones vulnérables pour le
département LOIR-ET-CHER**
Révision des zones vulnérables 2021 en Loire-Bretagne

*Liberté
Égalité
Fraternité*



Délimitation des zones vulnérables

- communale
- infra-communale (feuilles cadastrales)



0 10 20 30 km



Sources : IGN BD Topo 2021, PCI Express, Plan IGN V2
Réalisation : SEBRiNa\|DDBLB, novembre 2021

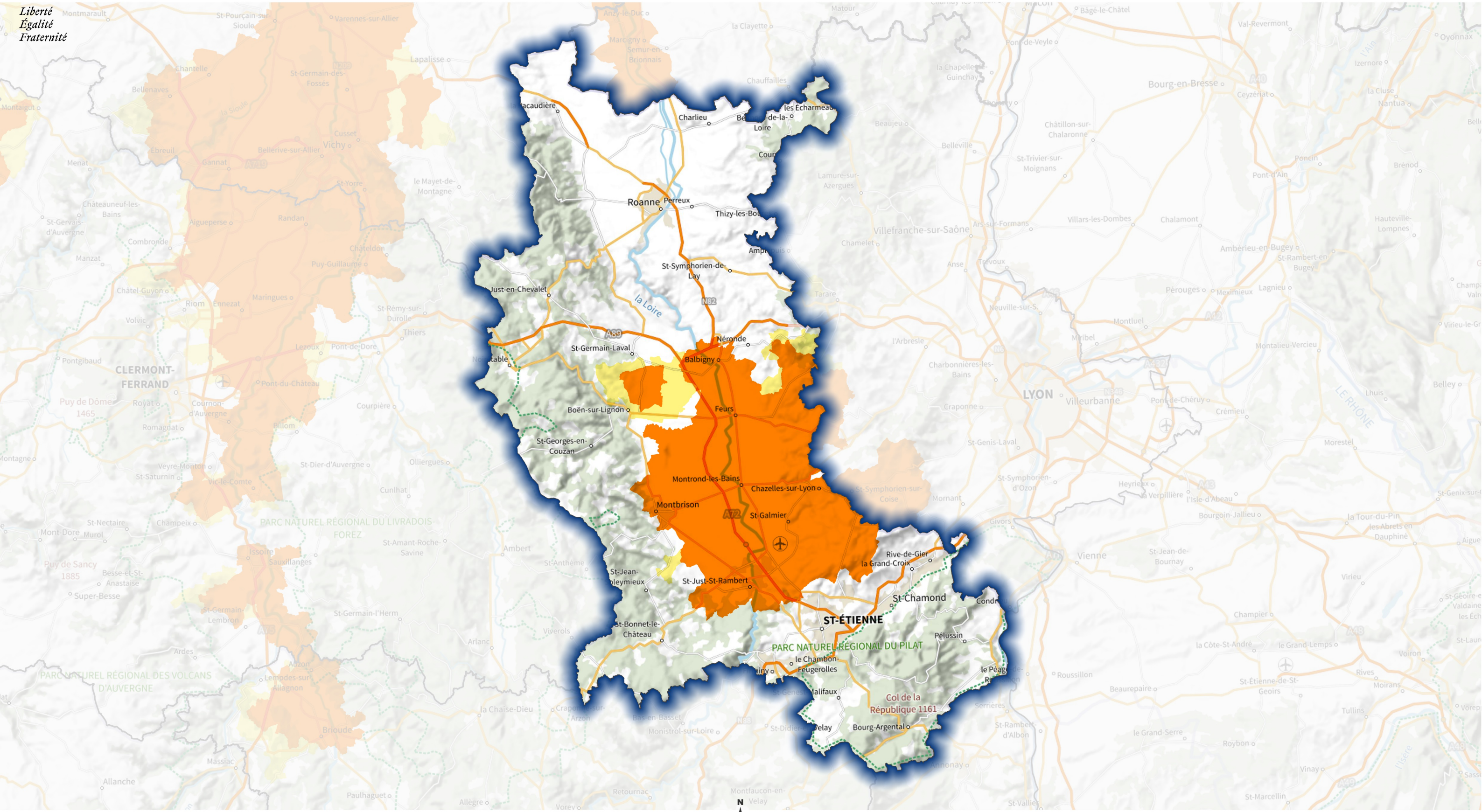


**PRÉFÈTE
COORDONNATRICE
DU BASSIN
LOIRE-BRETAGNE**

**Direction régionale de l'environnement
de l'aménagement et du logement**


**Carte de délimitation des zones vulnérables pour le
département LOIRE**
Révision des zones vulnérables 2021 en Loire-Bretagne

*Liberté
Égalité
Fraternité*



Délimitation des zones vulnérables

- communale
- infra-communale (feuilles cadastrales)



0 10 20 30 km



Sources : IGN BD Topo 2021, PCI Express, Plan IGN V2
Réalisation : SEBRiNa\DDBLB, novembre 2021

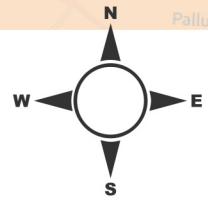


*Liberté
Égalité
Fraternité*



Délimitation des zones vulnérables

- communale
- infra-communale (feuilles cadastrales)



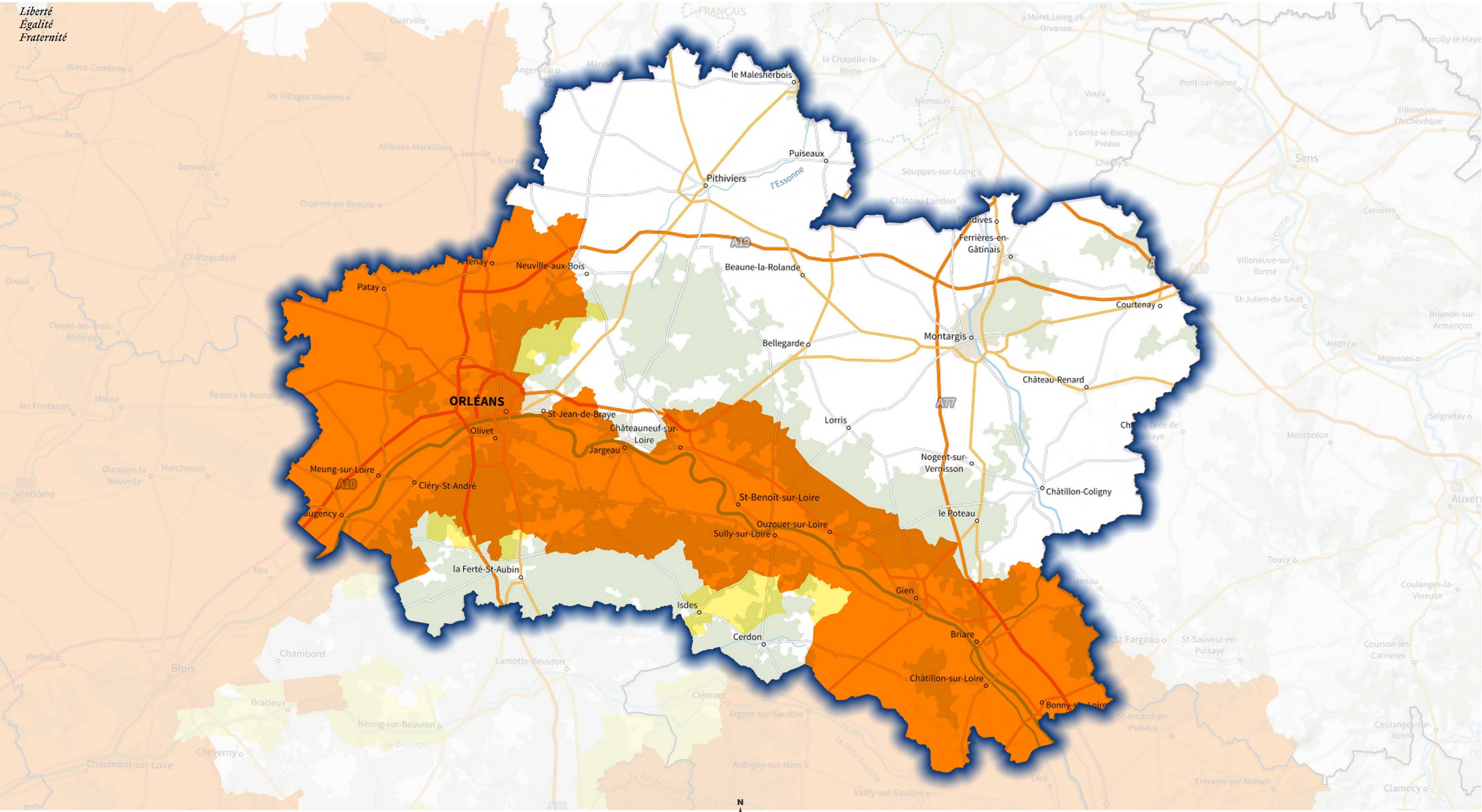
0 10 20 30 km



Sources : IGN BD Topo 2021, PCI Express, Plan IGN V2
Réalisation : SEBRiNa\|DDBLB, novembre 2021



*Liberté
Égalité
Fraternité*



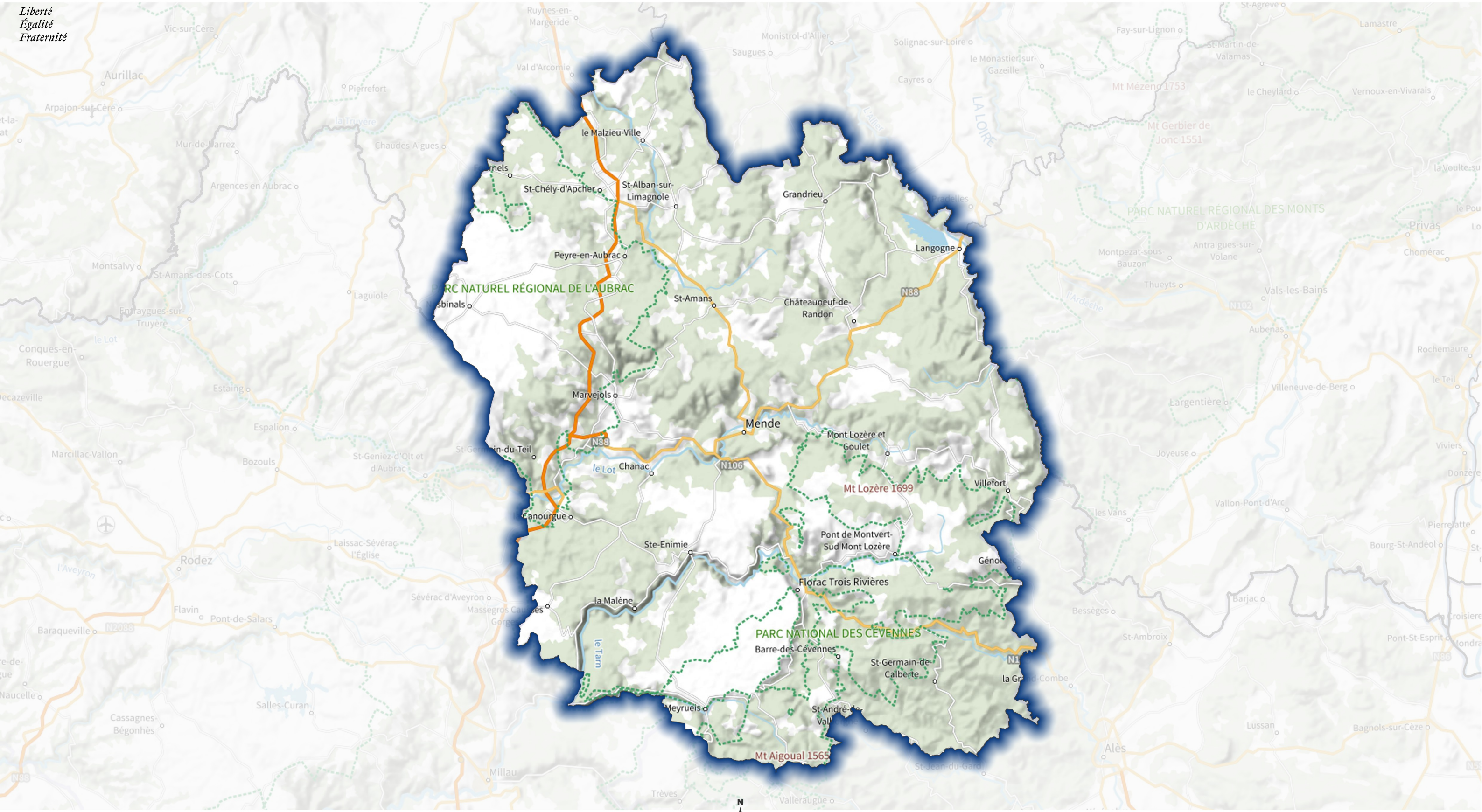
Délimitation des zones vulnérables
■ communale
■ infra-communale (feuilles cadastrales)



Sources : IGN BD Topo 2021, PCI Express, Plan IGN V2
 Réalisation : SEBRiNa\|DDBLB, novembre 2021



*Liberté
Égalité
Fraternité*



Délimitation des zones vulnérables

- communale
- infra-communale (feuilles cadastrales)



0 10 20 30 km



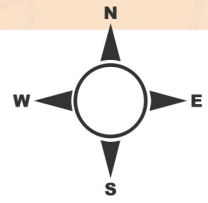
Sources : IGN BD Topo 2021, PCI Express, Plan IGN V2
Réalisation : SEBRiNa\DDBLB, novembre 2021



Liberté
Égalité
Fraternité



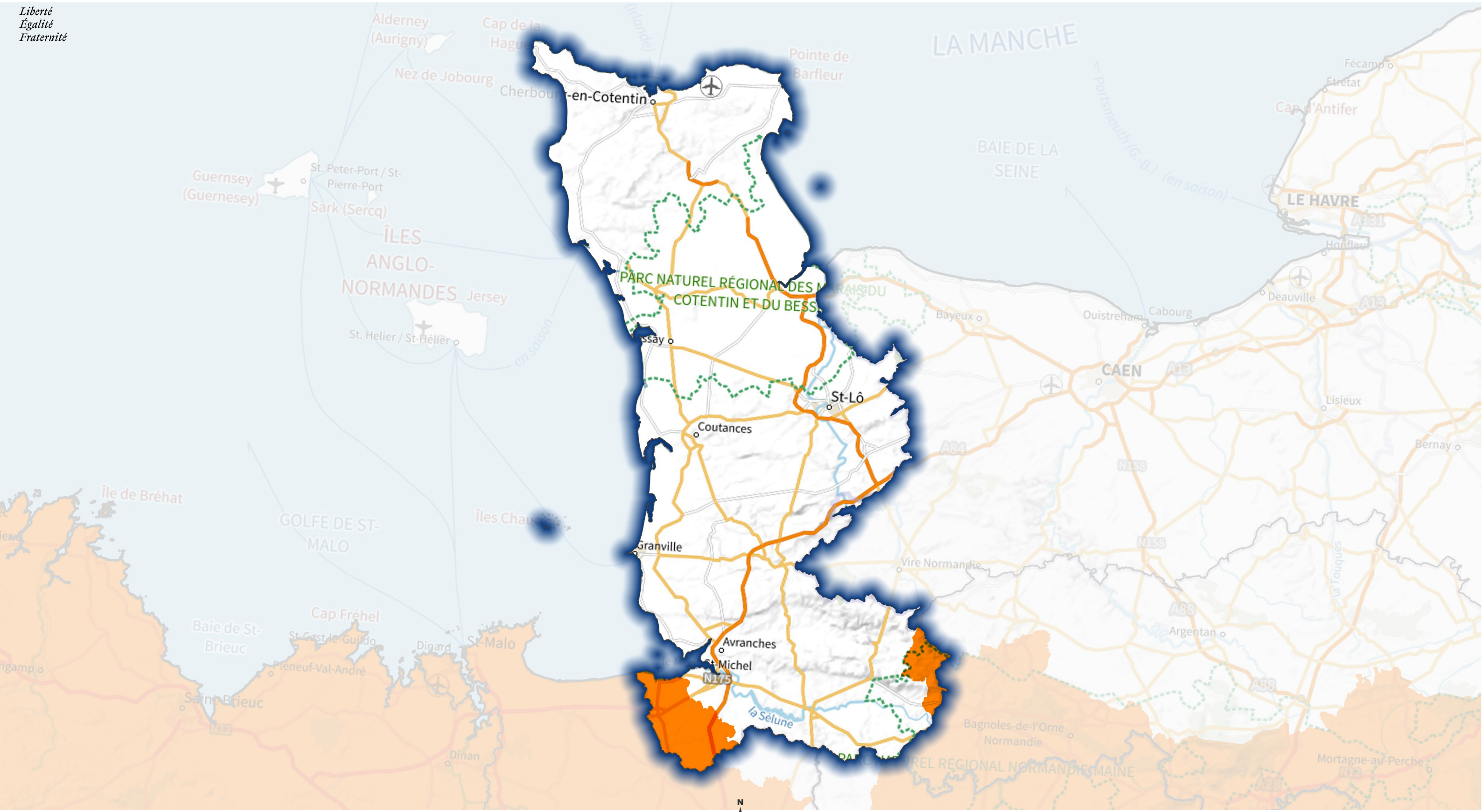
Délimitation des zones vulnérables
■ communale
■ infra-communale (feuilles cadastrales)



Sources : IGN BD Topo 2021, PCI Express, Plan IGN V2
 Réalisation : SEBRiNa\|DDBLB, novembre 2021

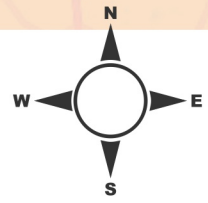


Liberté
Égalité
Fraternité



Délimitation des zones vulnérables

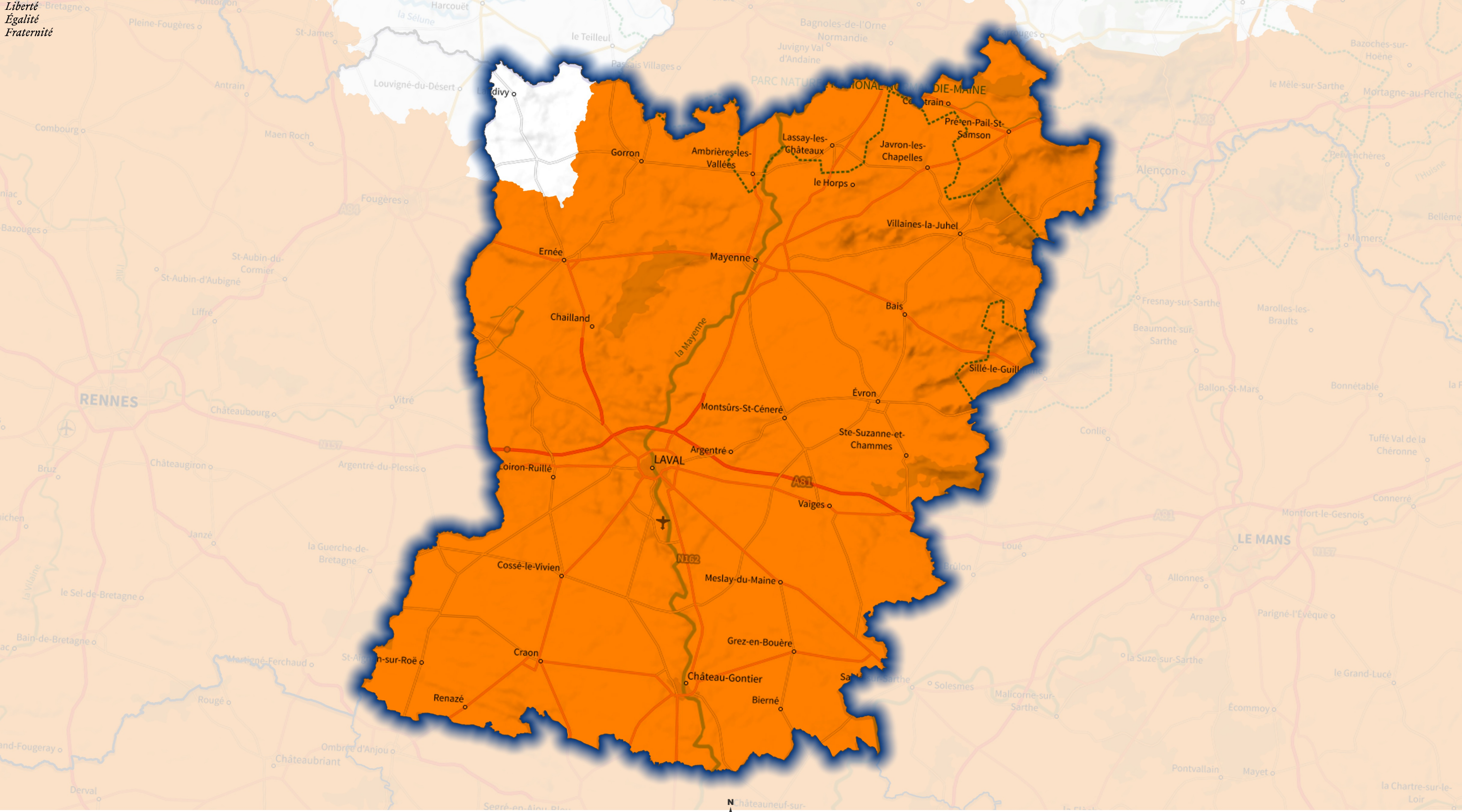
- communale
- infra-communale (feuilles cadastrales)



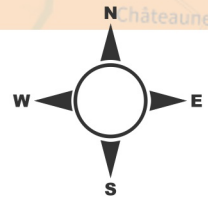
0 10 20 30 km



Sources : IGN BD Topo 2021, PCI Express, Plan IGN V2
Réalisation : SEBRiNa\DDBLB, novembre 2021



Délimitation des zones vulnérables
■ communale
■ infra-communale (feuilles cadastrales)



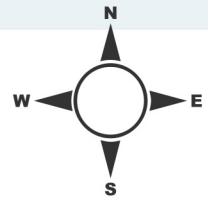
Sources : IGN BD Topo 2021, PCI Express, Plan IGN V2
 Réalisation : SEBRiNa\DDBLB, novembre 2021



Liberté
Égalité
Fraternité



Délimitation des zones vulnérables
■ communale
■ infra-communale (feuilles cadastrales)



Sources : IGN BD Topo 2021, PCI Express, Plan IGN V2
 Réalisation : SEBRiNa\DDBLB, novembre 2021



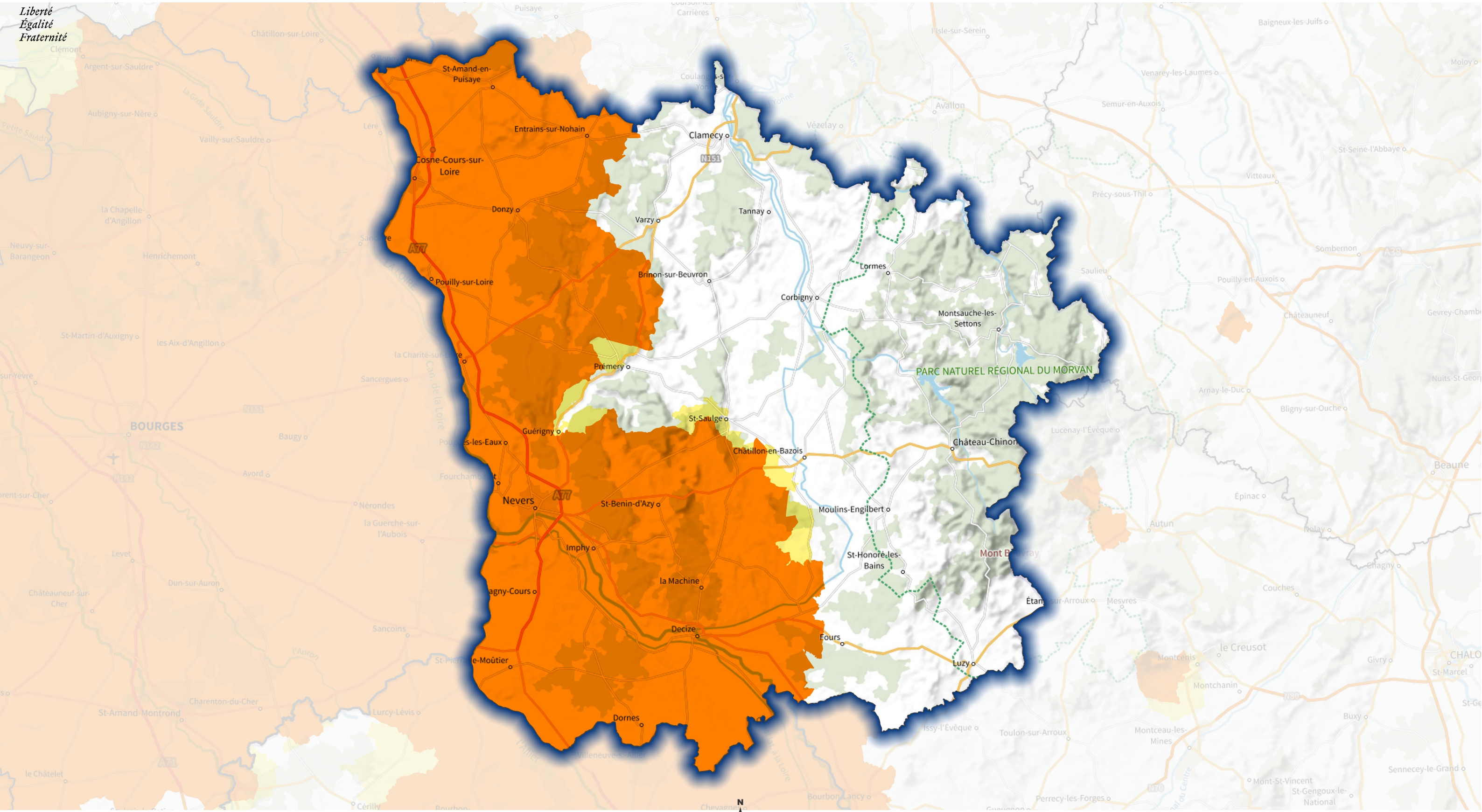
**PRÉFÈTE
COORDONNATRICE
DU BASSIN
LOIRE-BRETAGNE**

**Direction régionale de l'environnement
de l'aménagement et du logement**

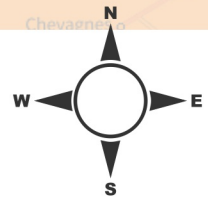
**Carte de délimitation des zones vulnérables pour le
département NIEVRE**

Révision des zones vulnérables 2021 en Loire-Bretagne

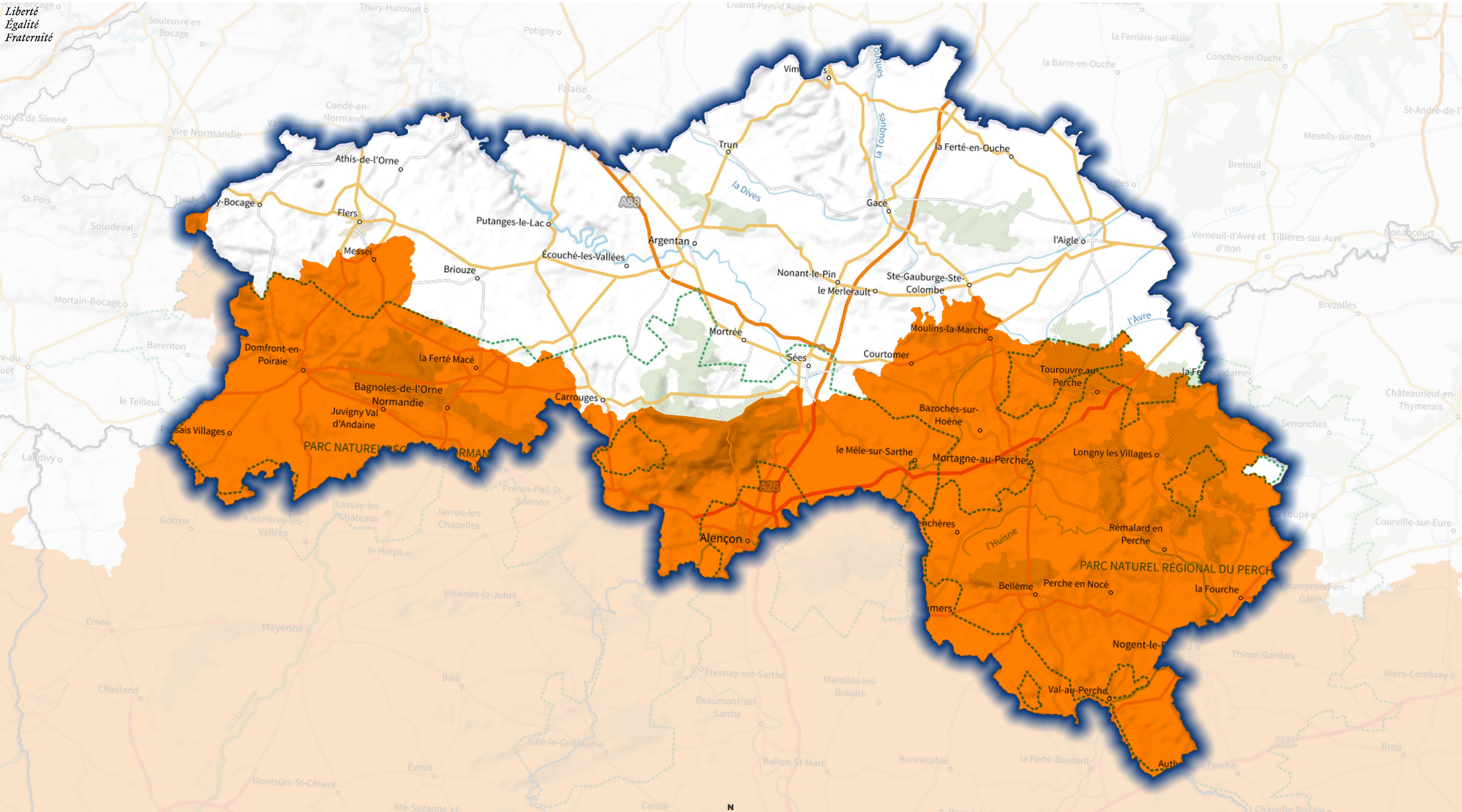
*Liberté
Égalité
Fraternité*



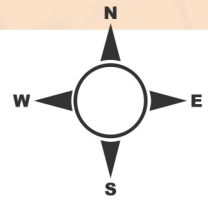
Délimitation des zones vulnérables
■ communale
■ infra-communale (feuilles cadastrales)



Sources : IGN BD Topo 2021, PCI Express, Plan IGN V2
 Réalisation : SEBRiNa\|DDBLB, novembre 2021



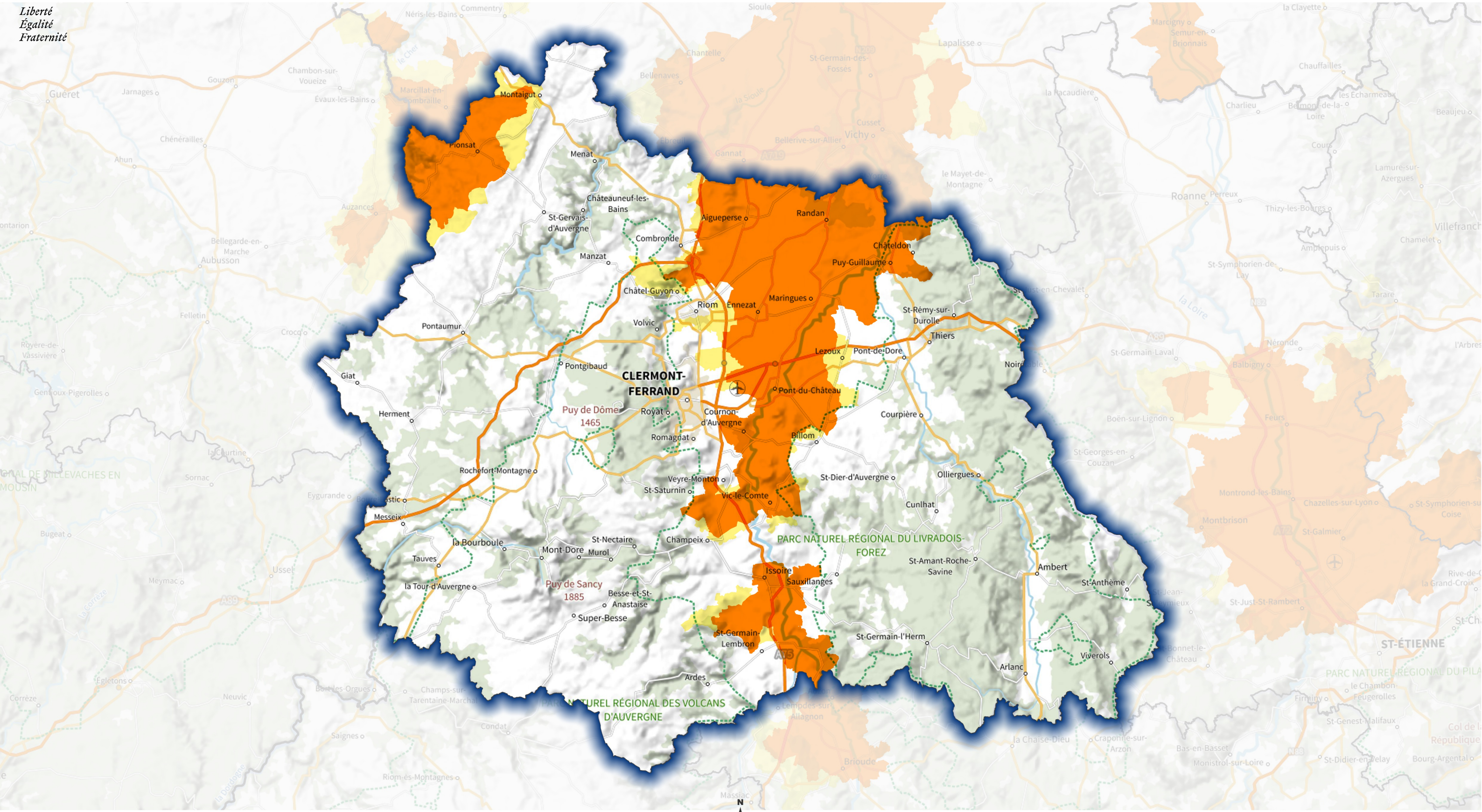
Délimitation des zones vulnérables
■ communale
■ infra-communale (feuilles cadastrales)



Sources : IGN BD Topo 2021, PCI Express, Plan IGN V2
 Réalisation : SEBRiNa\DDBLB, novembre 2021




*Liberté
Égalité
Fraternité*



Délimitation des zones vulnérables

- communale
- infra-communale (feuilles cadastrales)



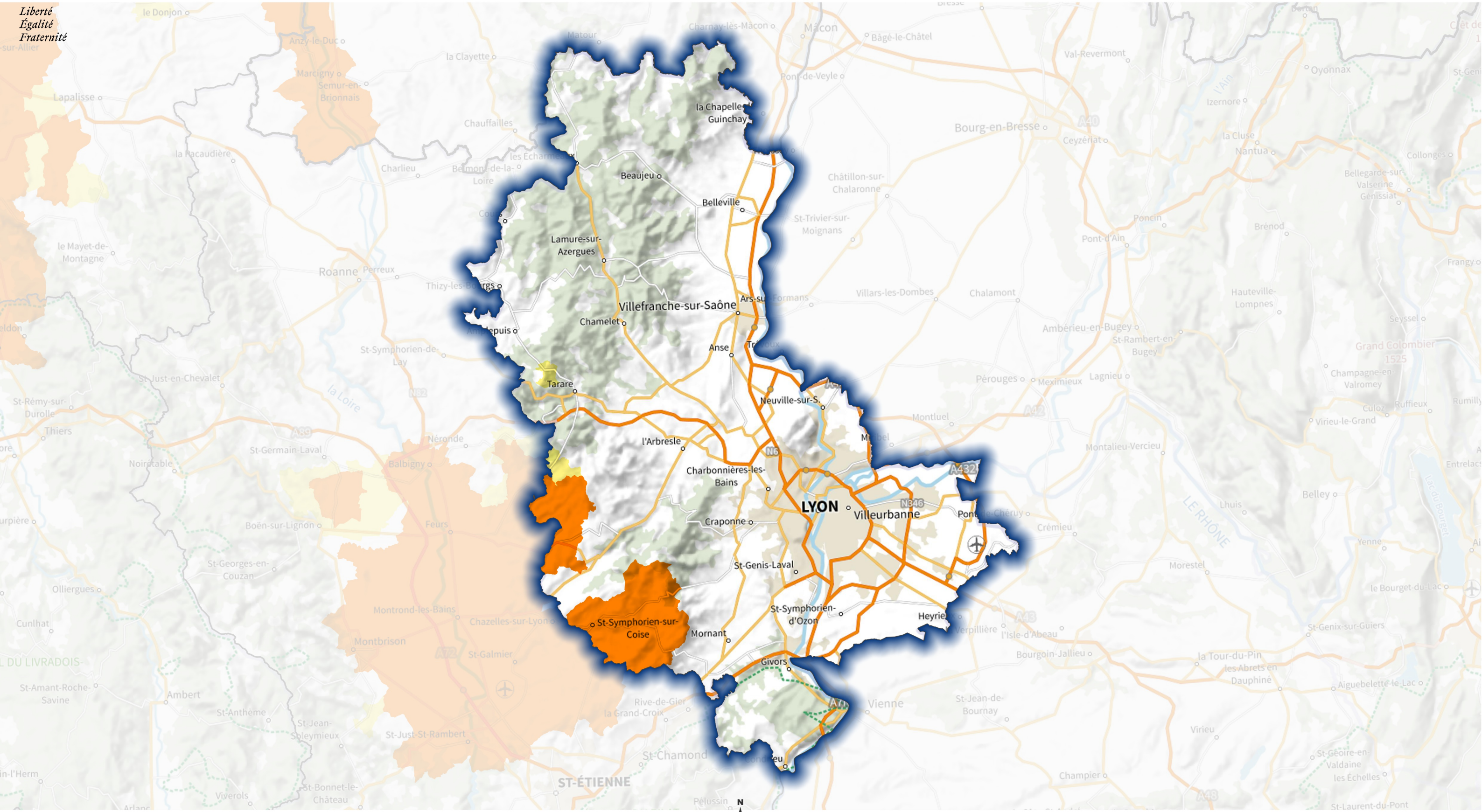
0 10 20 30 km



Sources : IGN BD Topo 2021, PCI Express, Plan IGN V2
Réalisation : SEBRiNa\DDBLB, novembre 2021



Liberté
Égalité
Fraternité



Délimitation des zones vulnérables
■ communale
■ infra-communale (feuilles cadastrales)



Sources : IGN BD Topo 2021, PCI Express, Plan IGN V2
 Réalisation : SEBRiNa\|DDBLB, novembre 2021

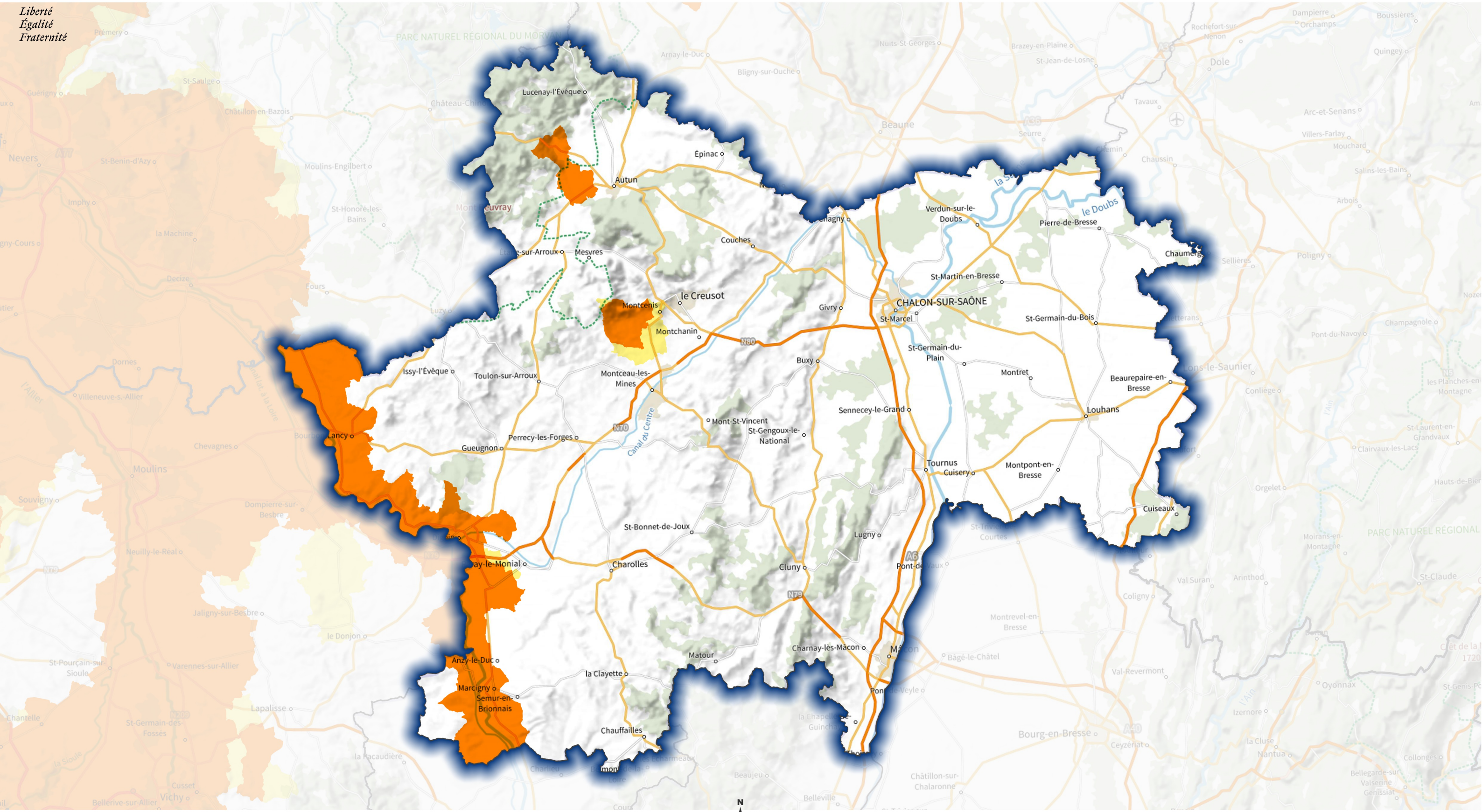


**PRÉFÈTE
COORDONNATRICE
DU BASSIN
LOIRE-BRETAGNE**

**Direction régionale de l'environnement
de l'aménagement et du logement**

**Carte de délimitation des zones vulnérables pour le
département SAONE-ET-LOIRE**
Révision des zones vulnérables 2021 en Loire-Bretagne

*Liberté
Égalité
Fraternité*



Délimitation des zones vulnérables
■ communale
■ infra-communale (feuilles cadastrales)



Sources : IGN BD Topo 2021, PCI Express, Plan IGN V2
 Réalisation : SEBRiNa\DDBLB, novembre 2021

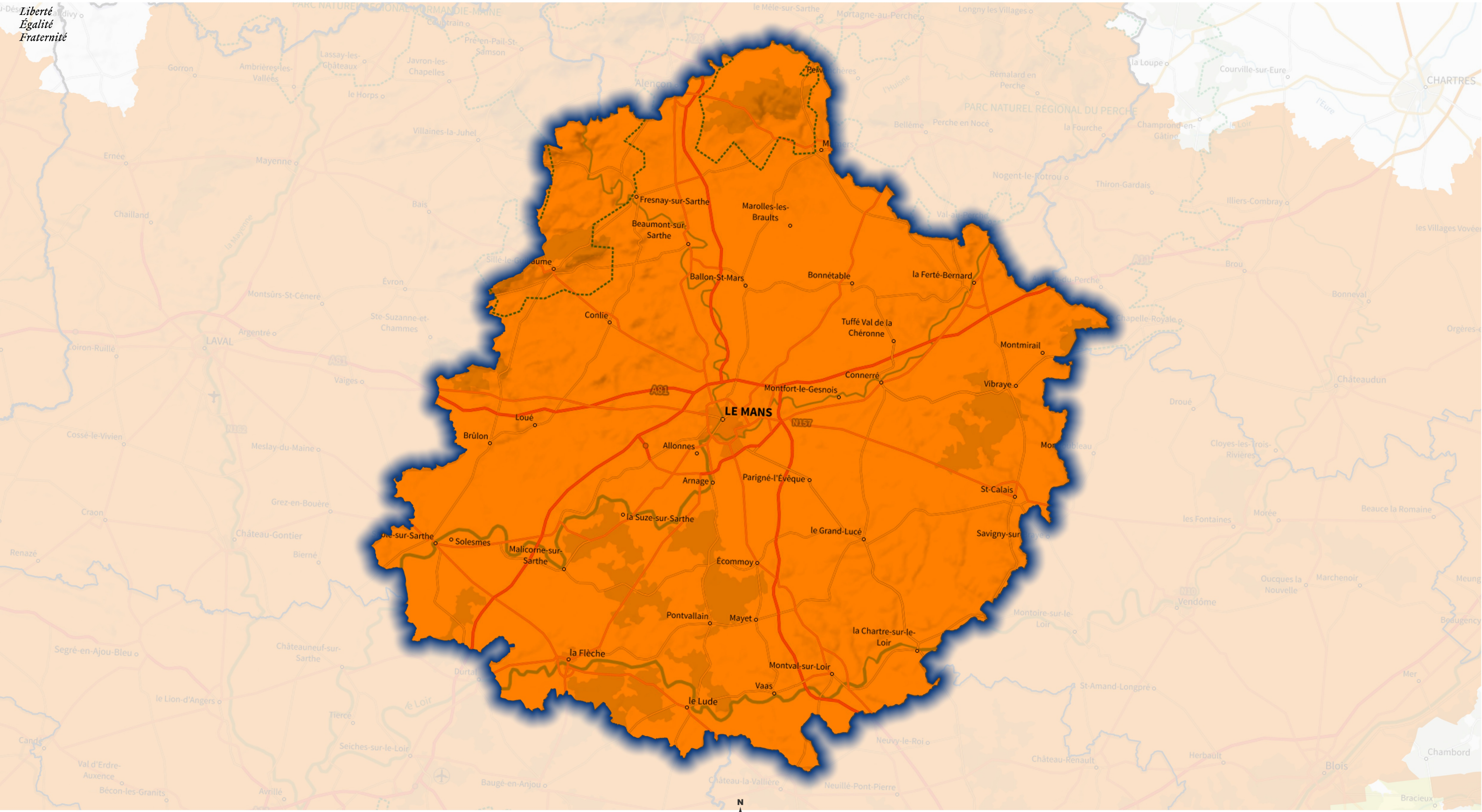


**PRÉFÈTE
COORDONNATRICE
DU BASSIN
LOIRE-BRETAGNE**

**Direction régionale de l'environnement
de l'aménagement et du logement**

**Carte de délimitation des zones vulnérables pour le
département SARTHE**
Révision des zones vulnérables 2021 en Loire-Bretagne

*Liberté
Égalité
Fraternité*



Délimitation des zones vulnérables
 communale
 infra-communale (feuilles cadastrales)



Sources : IGN BD Topo 2021, PCI Express, Plan IGN V2
 Réalisation : SEBRiNa\|DDBLB, novembre 2021

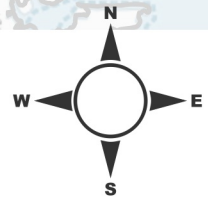


Liberté
Égalité
Fraternité



Délimitation des zones vulnérables

- communale
- infra-communale (feuilles cadastrales)



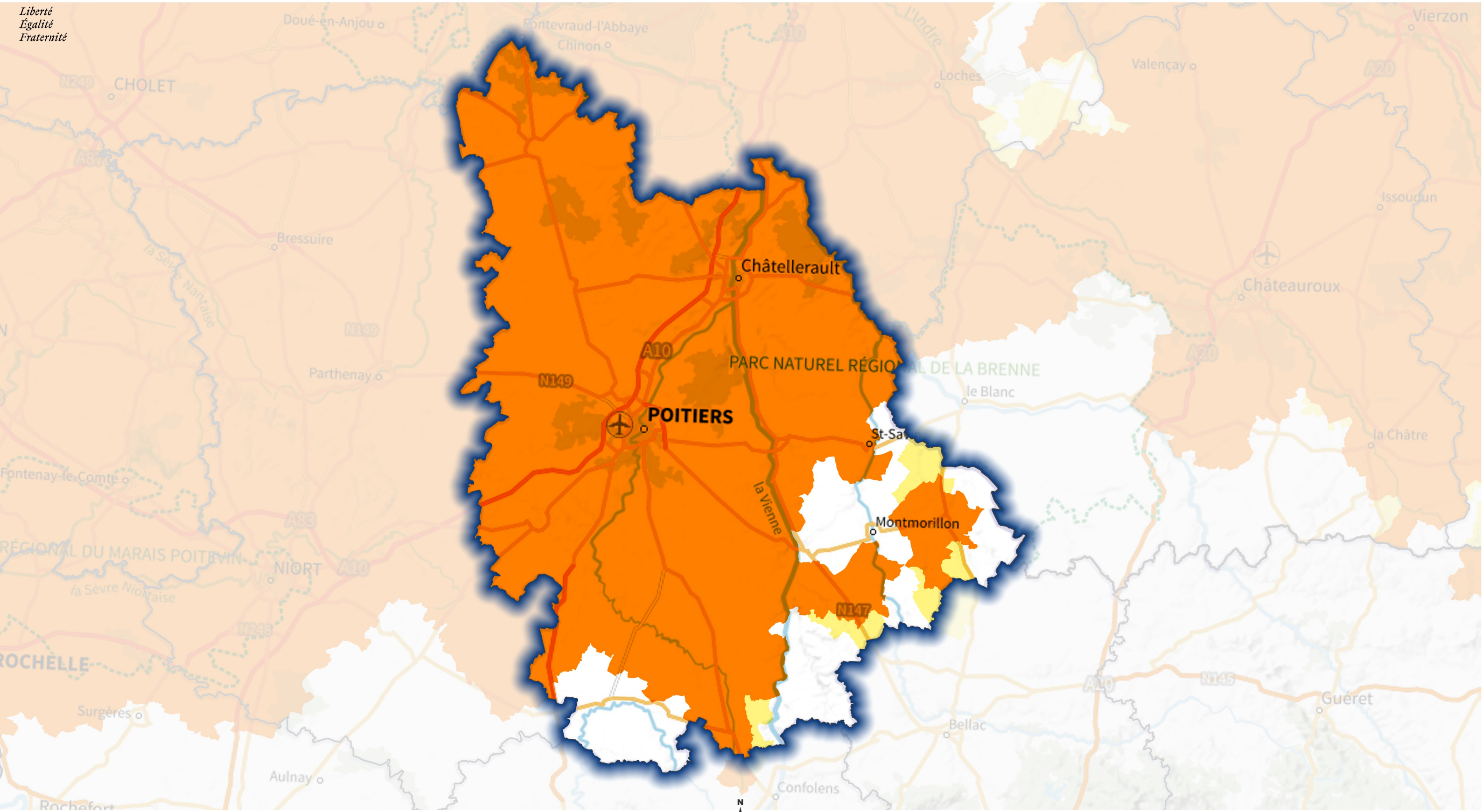
0 10 20 30 km





Sources : IGN BD Topo 2021, PCI Express, Plan IGN V2
Réalisation : SEBRiNa\DDBLB, novembre 2021



Liberté
Égalité
Fraternité



Délimitation des zones vulnérables

-  communale
-  infra-communale (feuilles cadastrales)



0 10 20 30 km



Sources : IGN BD Topo 2021, PCI Express, Plan IGN V2
Réalisation : SEBRiNa\DDBLB, novembre 2021

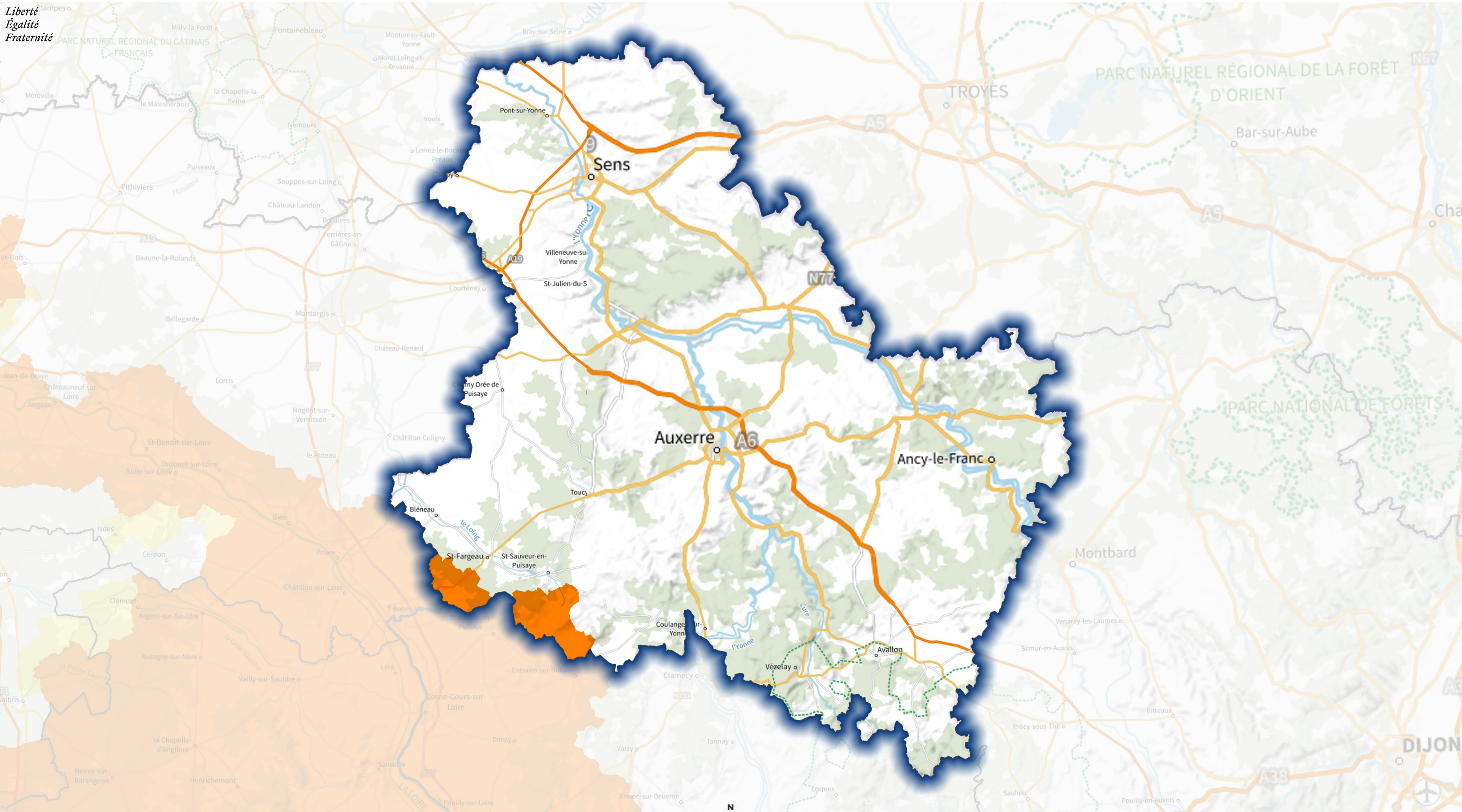


**PRÉFÈTE
COORDONNATRICE
DU BASSIN
LOIRE-BRETAGNE**

**Direction régionale de l'environnement
de l'aménagement et du logement**

**Carte de délimitation des zones vulnérables pour le
département YONNE**

Révision des zones vulnérables 2021 en Loire-Bretagne



Délimitation des zones vulnérables
■ communale
■ infra-communale (feuilles cadastrales)



Sources : IGN BD Topo 2021, PCI Express, Plan IGN V2
 Réalisation : SEBRiNa\DDBLB, novembre 2021