

***Directive n°2007/60/CE  
relative à l'évaluation et à la  
gestion des risques  
d'inondation***




***Cartographie des zones inondables  
et des risques d'inondation  
du TRI Île-de-France***

**Projet d'atlas cartographique**





**Tome 6**

## Légendes des cartes




**Légende des cartes d'aléas**

-  Lit mineur
-  Ouvrage de protection
-  Zone soustraite à l'inondation





**Hauteurs d'eau de la crue fréquente**

-  0 et 1m
-  1 et 2m
-  2 et 3m
-  + de 3m



**Hauteurs d'eau de la crue moyenne**

-  0 et 1m
-  1 et 2m
-  + de 2m

**Hauteurs d'eau de la crue extrême**

-  0 et 1m
-  1 et 2m
-  2 et 3m
-  + de 3m



**Découpage administratif**

-  Limite de TRI
-  Limite de commune et d'arrondissement (Paris)



**Légende de la carte de synthèse des aléas**

-  Lit mineur

**Probabilité de la crue**

-  Crue de forte probabilité
-  Crue de moyenne probabilité
-  Crue de faible probabilité




**Découpage administratif**

-  Limite de TRI
-  Limite de commune et d'arrondissement (Paris)













**Légende de la carte de synthèse des risques**

-  Lit mineur




**Probabilité de la crue**

-  Crue de forte probabilité
-  Crue de moyenne probabilité
-  Crue de faible probabilité



**Enjeux**

-  Bâti
-  Surface d'activité économique
-  Limite de zone de protection naturelle
-  Etablissement classé IPPC
-  Gare
-  Aéroport, aérodrome, hélicoptère
-  Autre établissement sensible à la gestion de crise
-  Etablissement d'enseignement
-  Etablissement utile à la gestion de crise
-  Etablissement pénitentiaire
-  Camping
-  Transformateur électrique
-  Etablissement hospitalier
-  Station d'épuration > 2000 EH
-  Installation d'eau potable
-  Patrimoine culturel

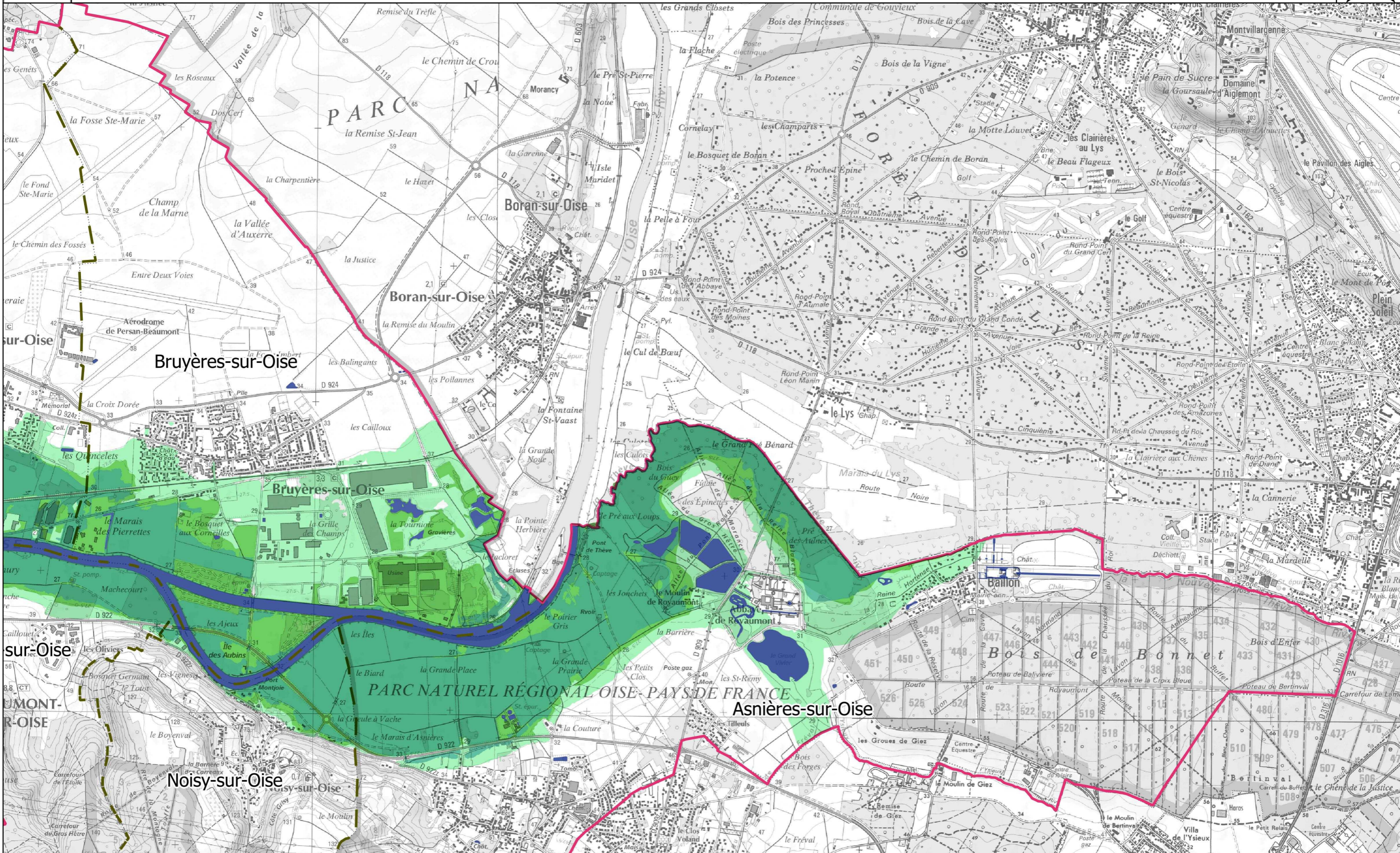
**Réseaux**

-  Autoroute, quasi autoroute
-  Route, liaison principale
-  Voie ferrée principale

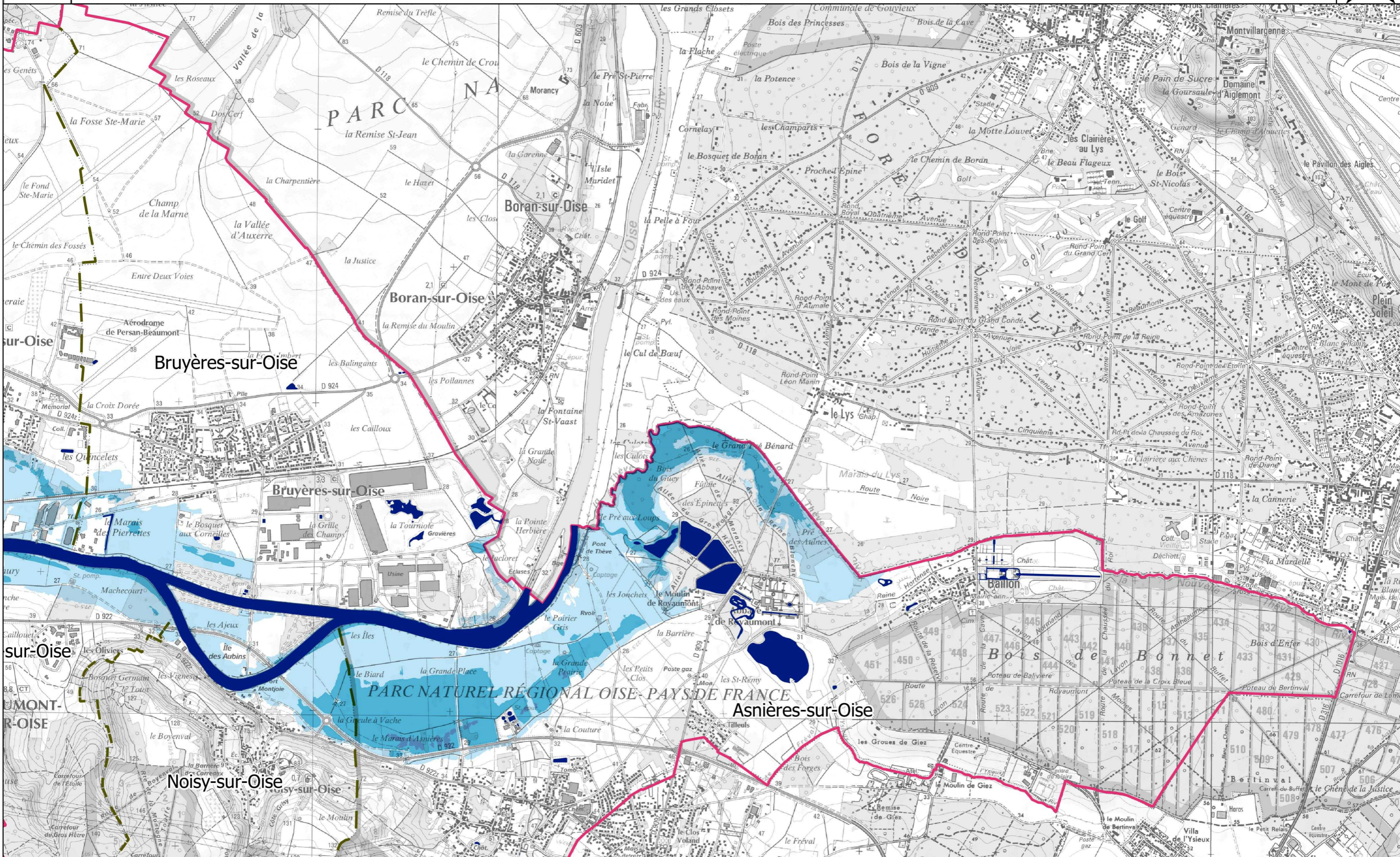
**Découpage administratif**

-  Limite de TRI
-  Limite de commune et d'arrondissement (Paris)

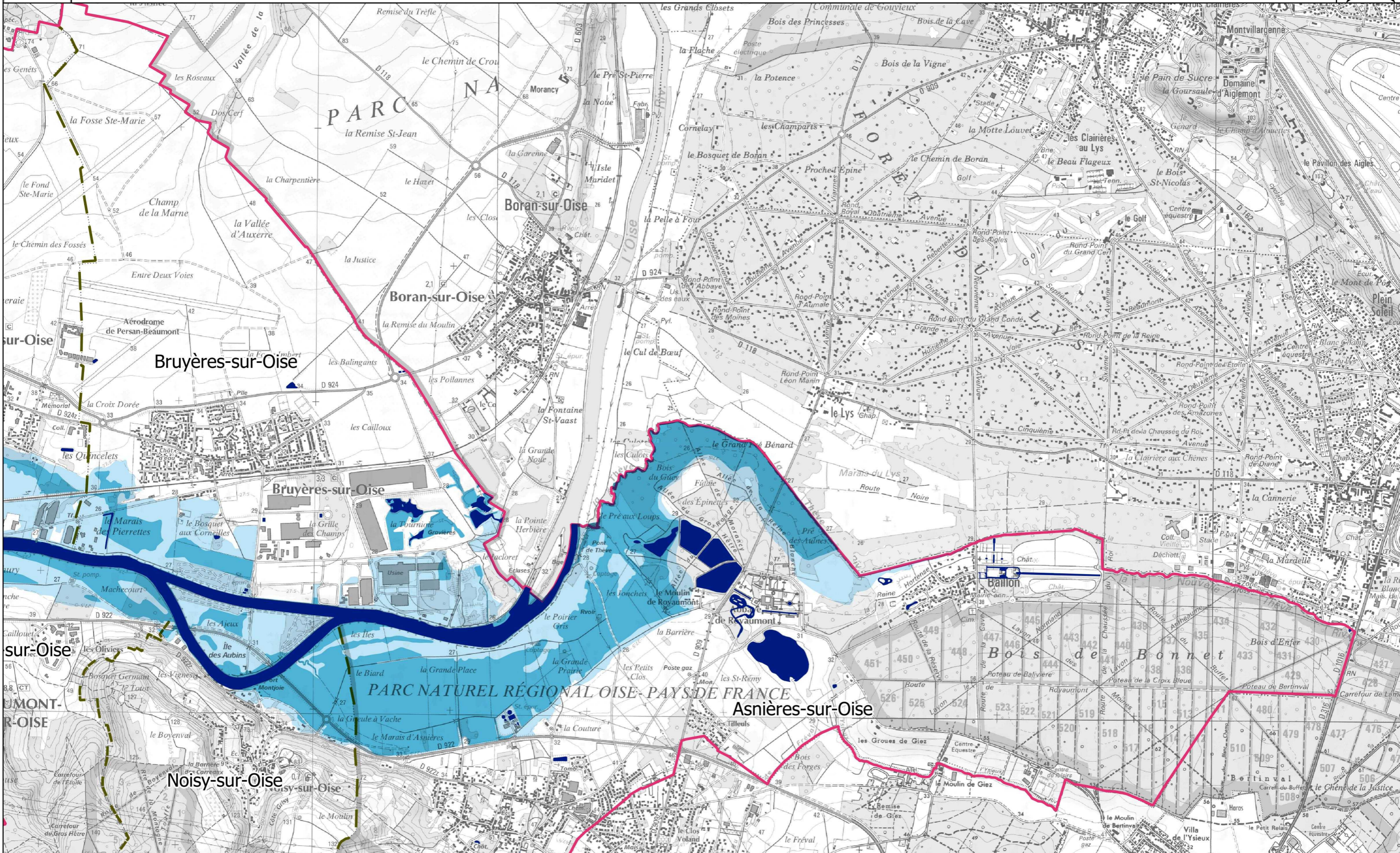
# TRI D'ILE-DE-FRANCE - CARTE DE SYNTHÈSE DES ALEAS



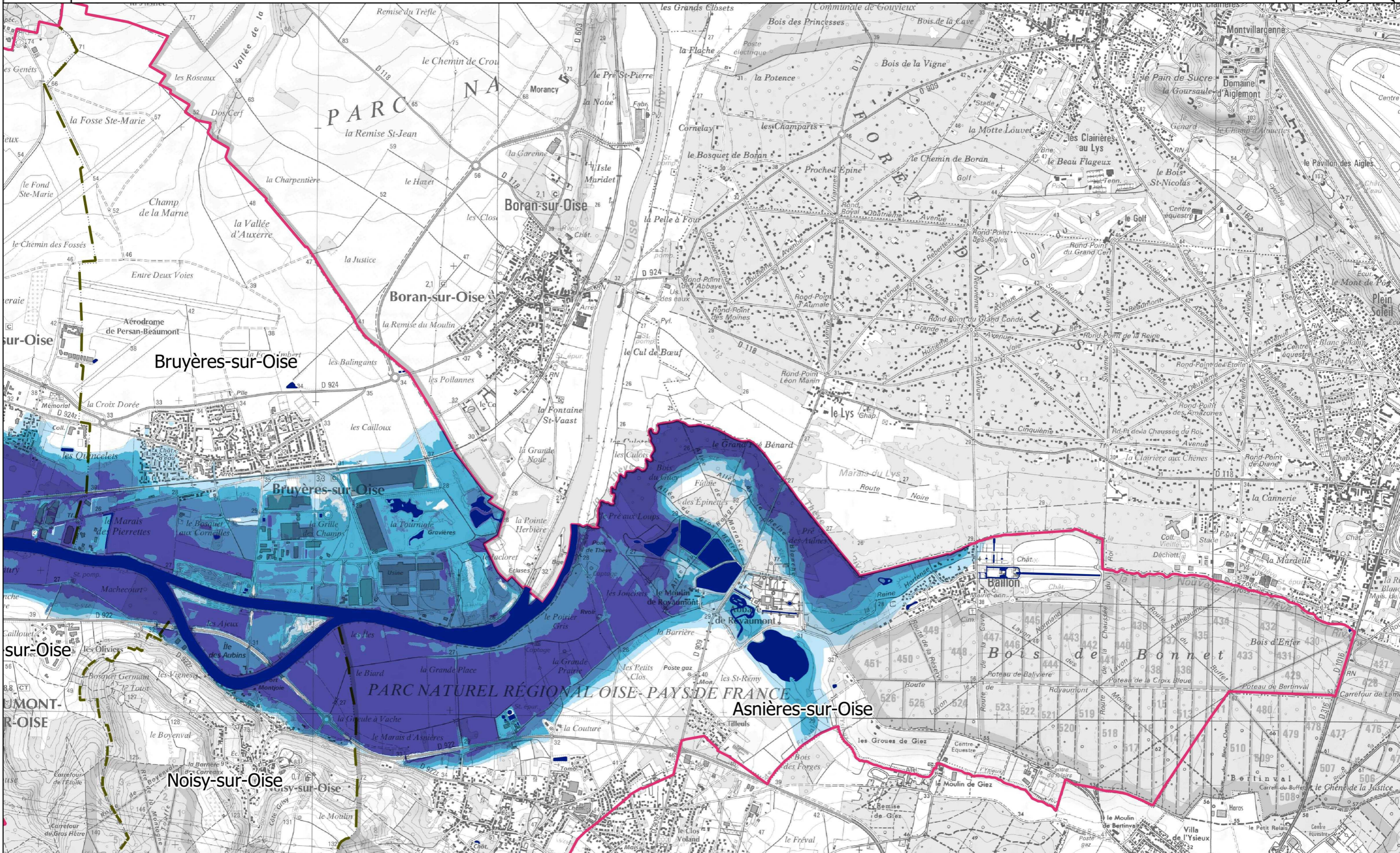
# TRI D'ILE-DE-FRANCE - CARTE DES HAUTEURS D'EAU DE LA CRUE FREQUENTE



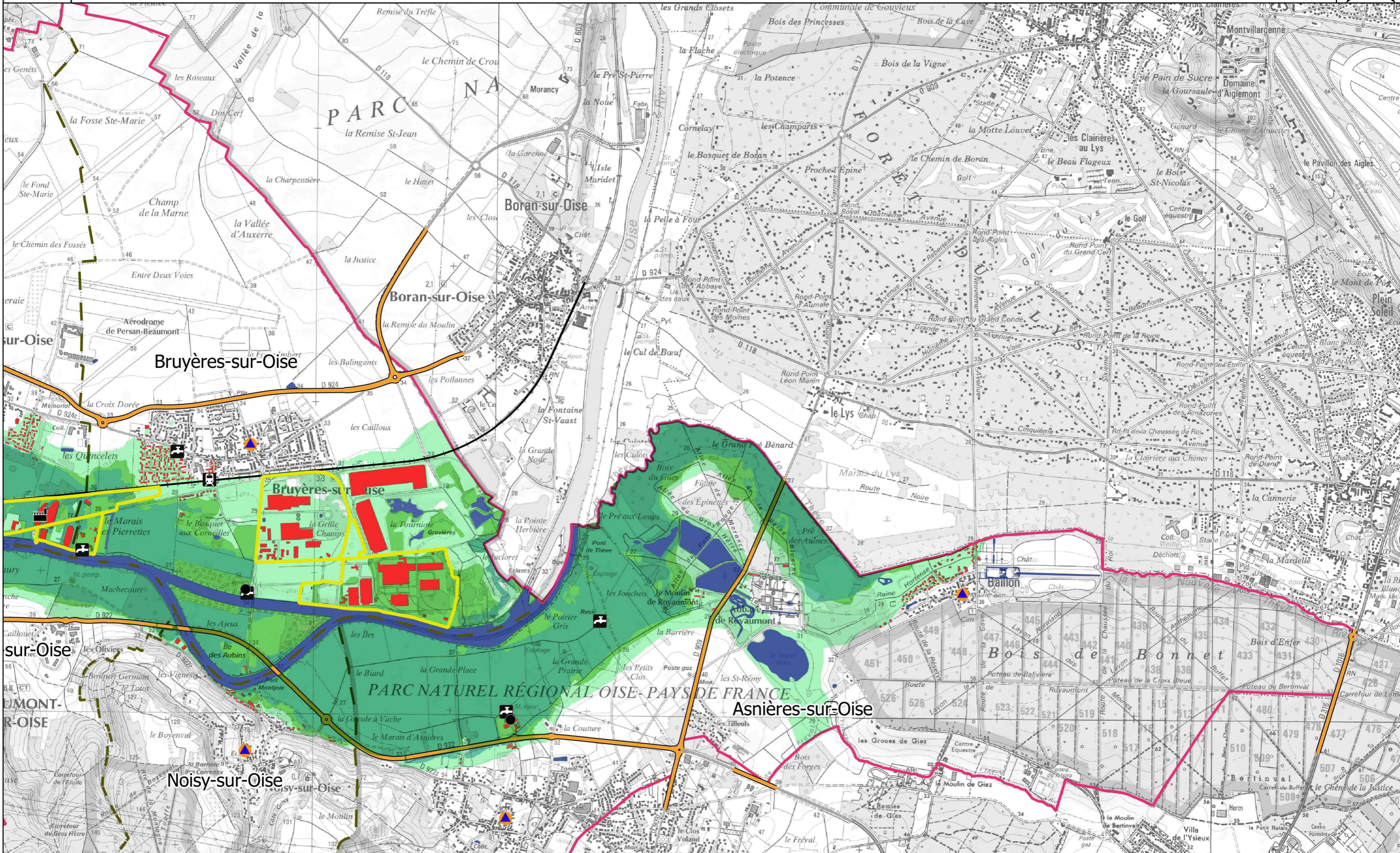
# TRI D'ILE-DE-FRANCE - CARTE DES HAUTEURS D'EAU DE LA CRUE MOYENNE



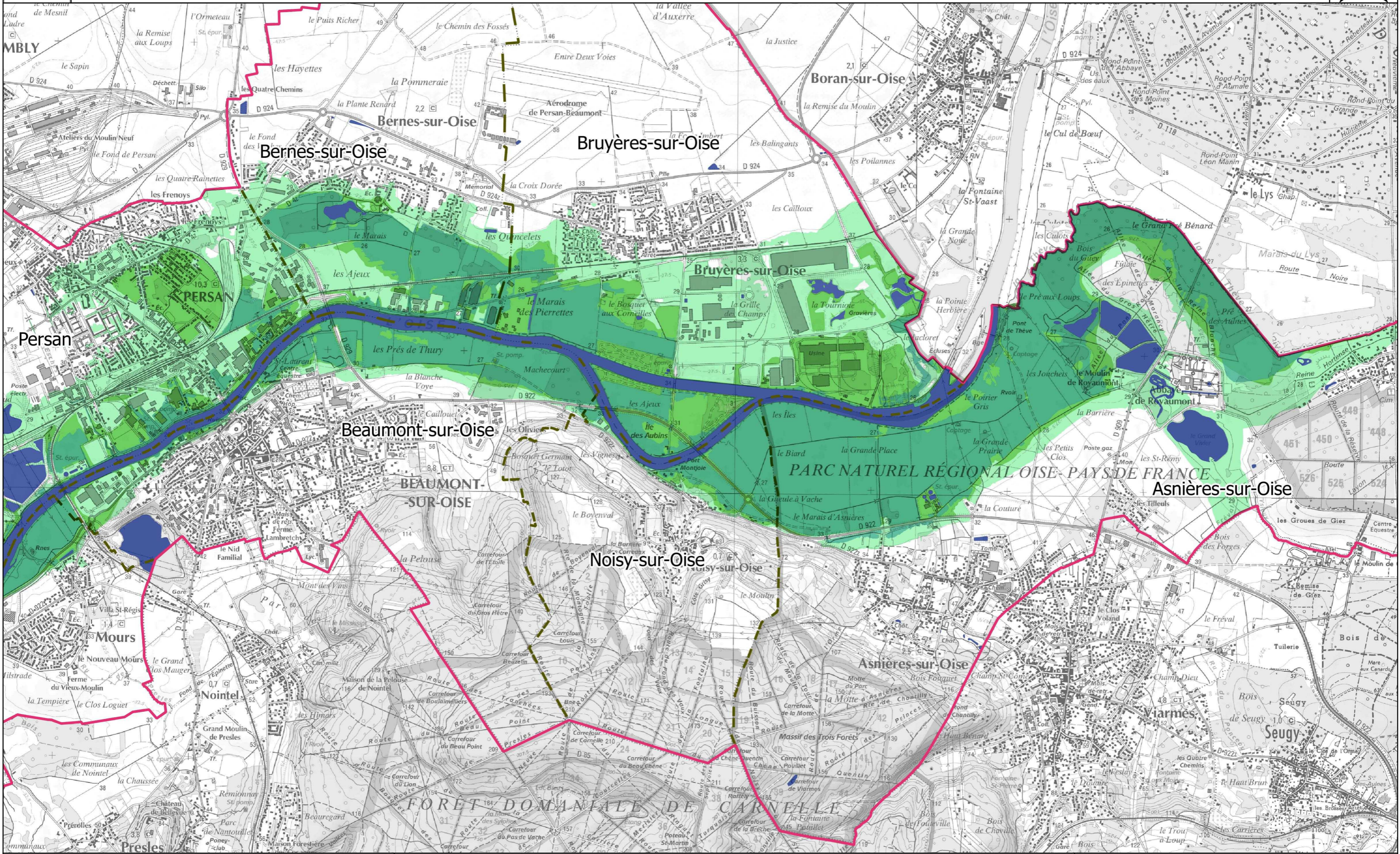
# TRI D'ILE-DE-FRANCE - CARTE DES HAUTEURS D'EAU DE LA CRUE EXTREME



# TRI D'ILE-DE-FRANCE - CARTE DE SYNTHESE DES RISQUES

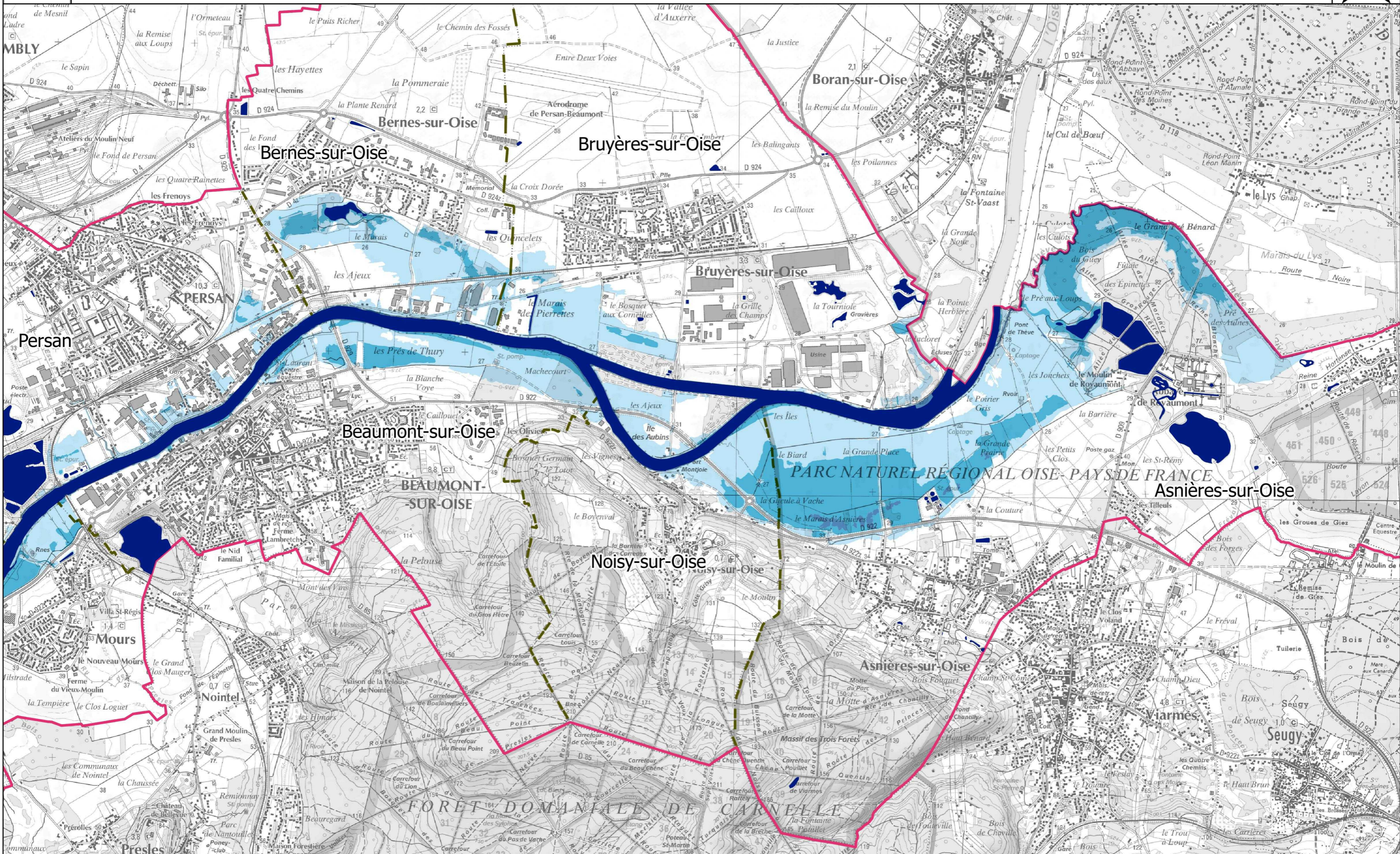


# TRI D'ILE-DE-FRANCE - CARTE DE SYNTHÈSE DES ALEAS

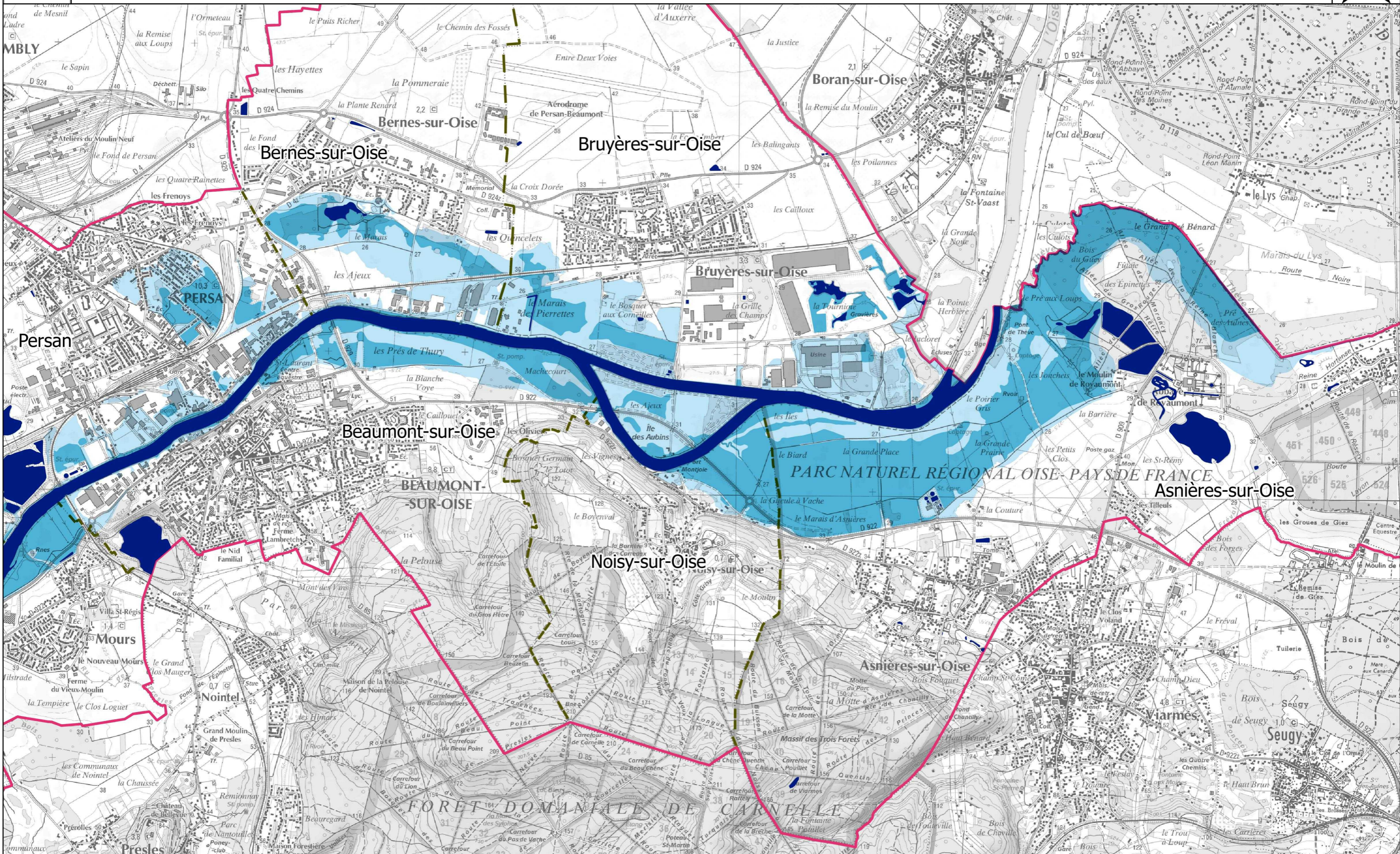




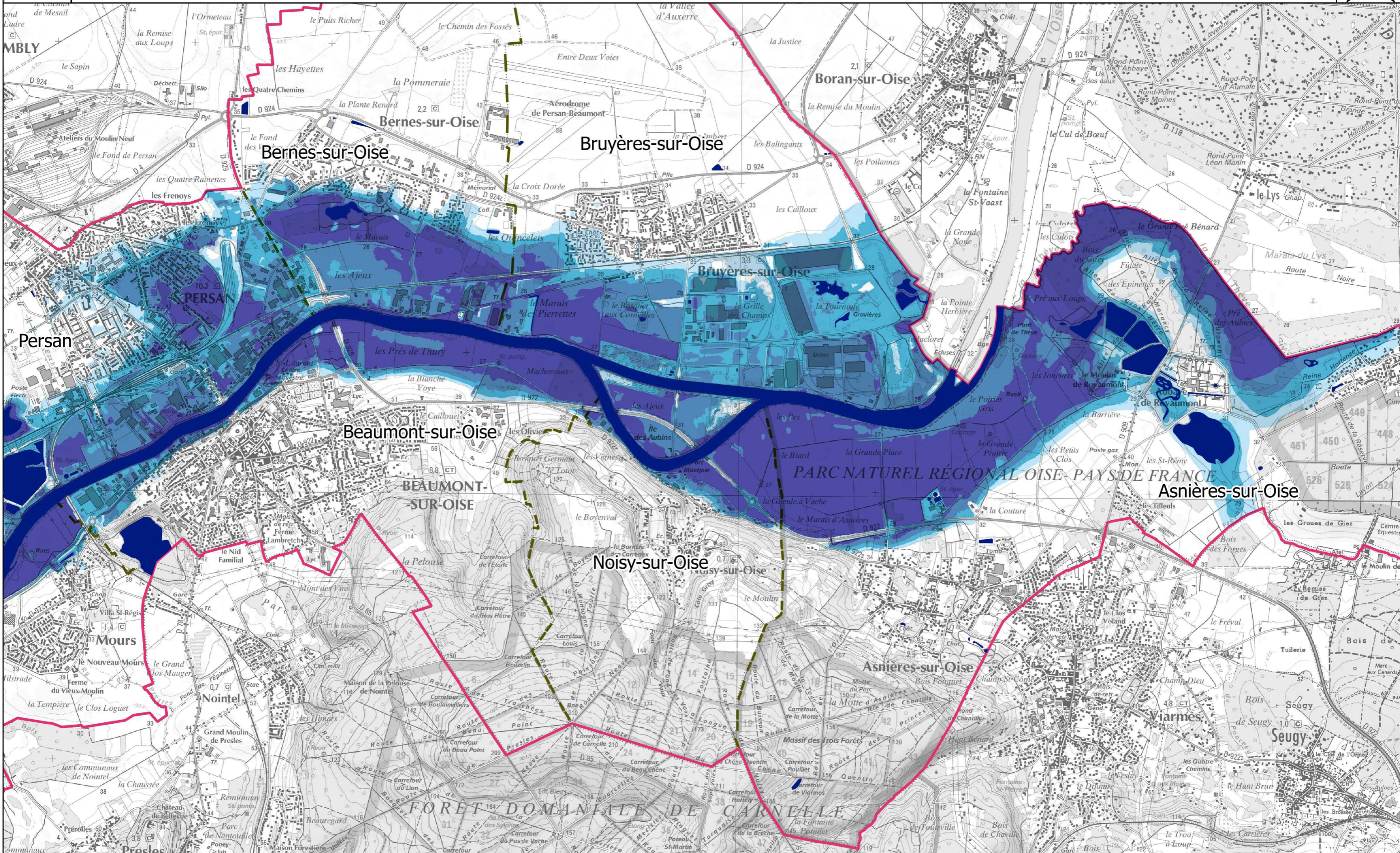
# TRI D'ILE-DE-FRANCE - CARTE DES HAUTEURS D'EAU DE LA CRUE FREQUENTE



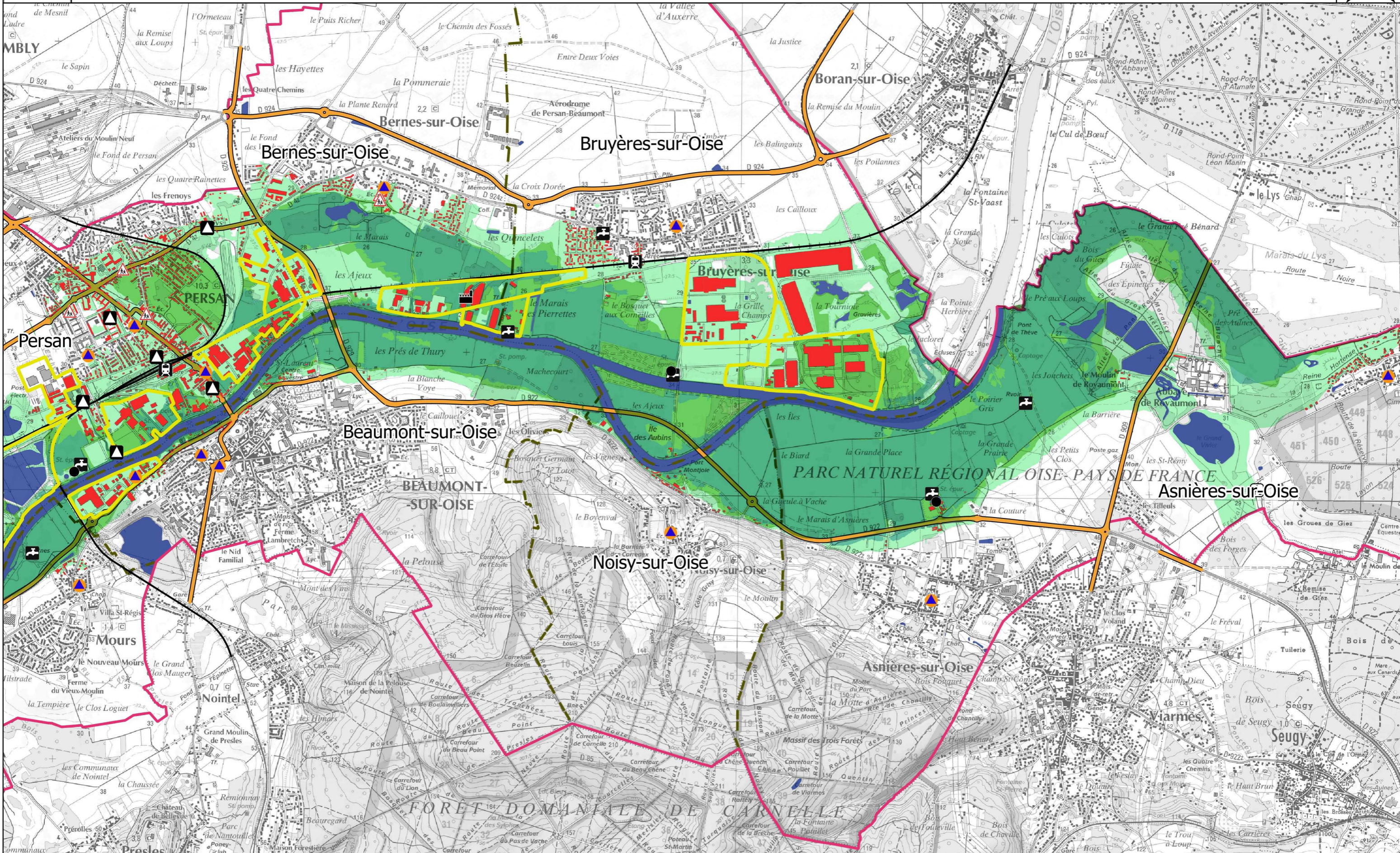
# TRI D'ILE-DE-FRANCE - CARTE DES HAUTEURS D'EAU DE LA CRUE MOYENNE



# TRI D'ILE-DE-FRANCE - CARTE DES HAUTEURS D'EAU DE LA CRUE EXTREME




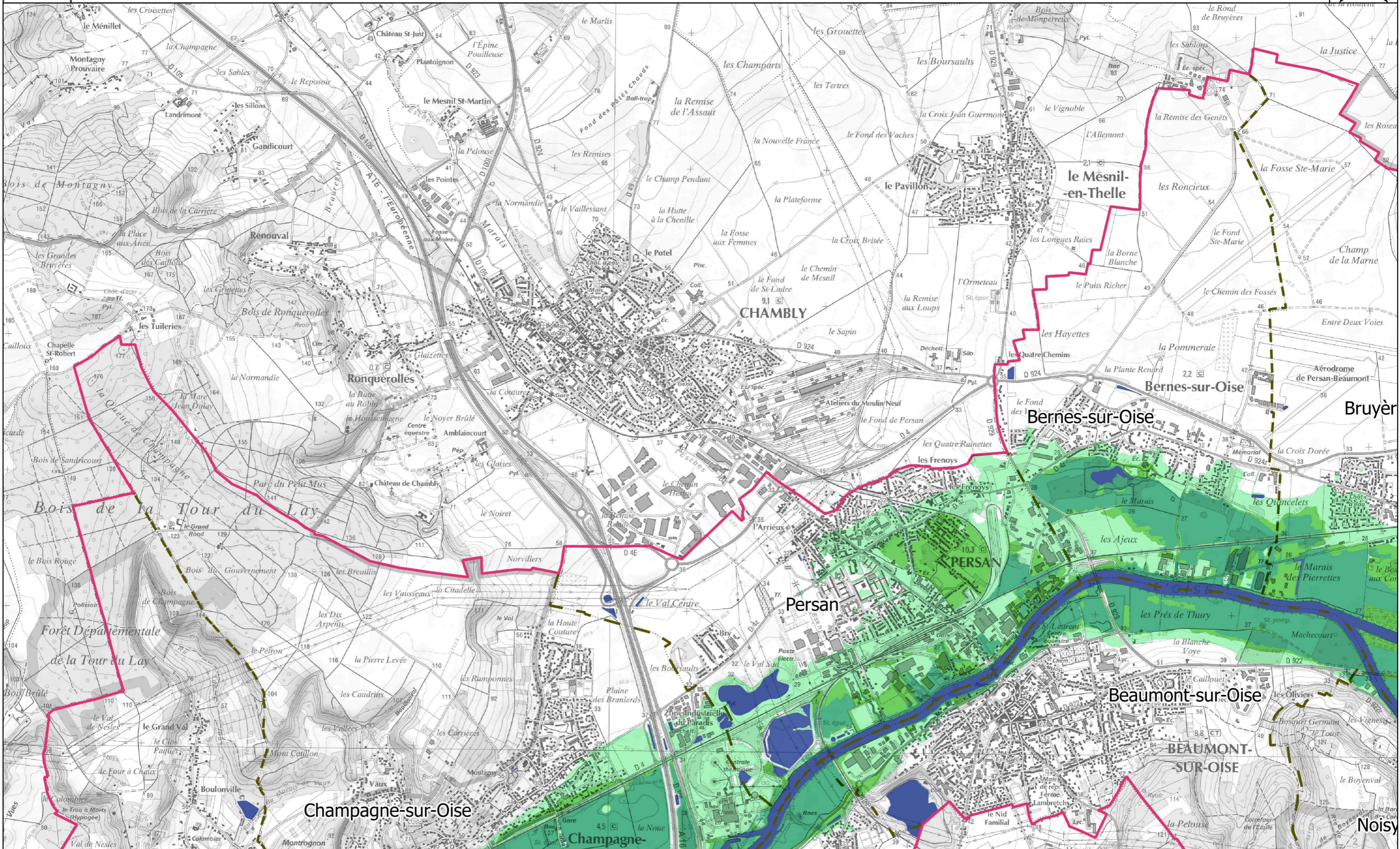
# TRI D'ILE-DE-FRANCE - CARTE DE SYNTHÈSE DES RISQUES



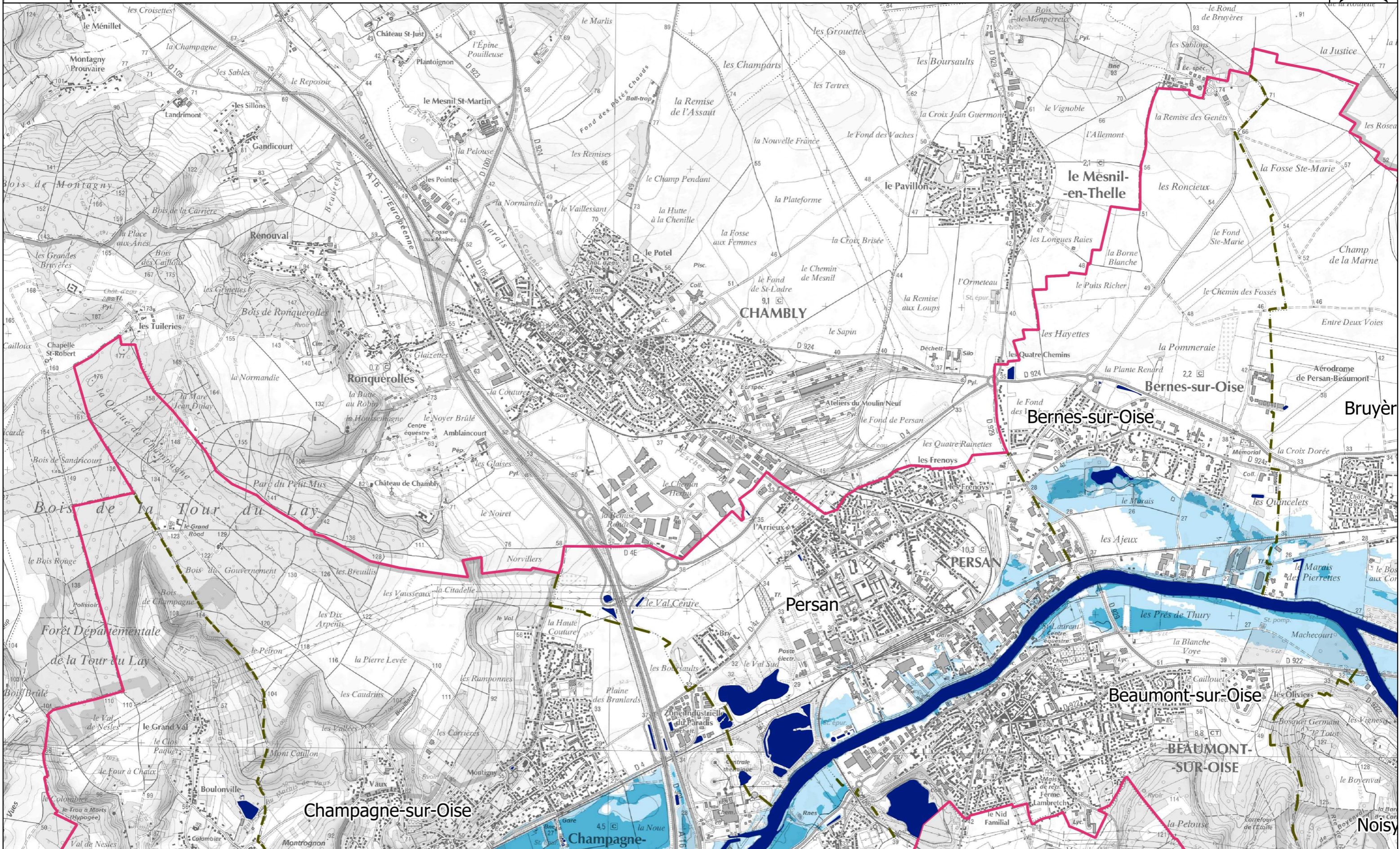


PRÉFET DE LA RÉGION D'ÎLE-DE-FRANCE

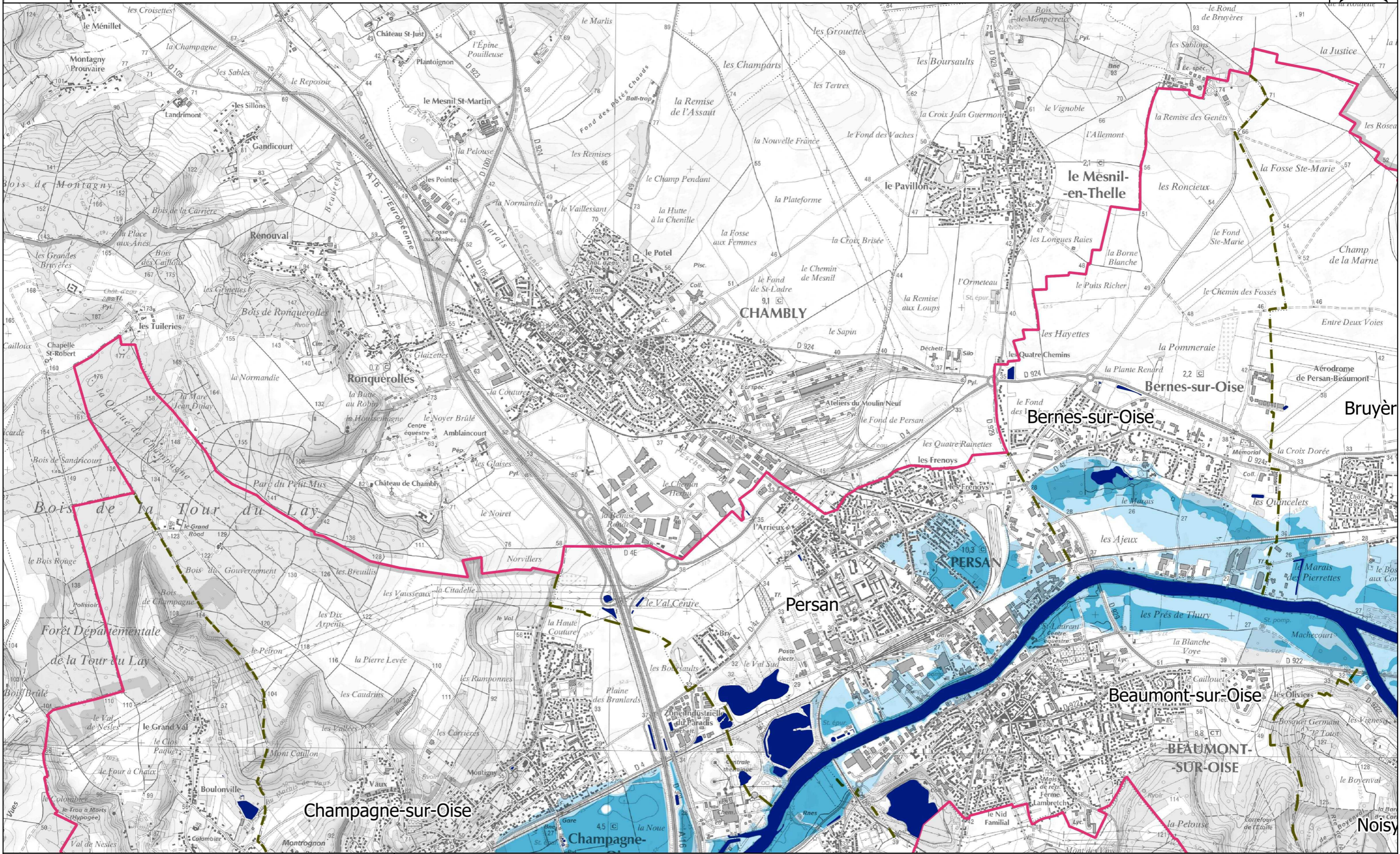
# TRI D'ILE-DE-FRANCE - CARTE DE SYNTHÈSE DES ALEAS



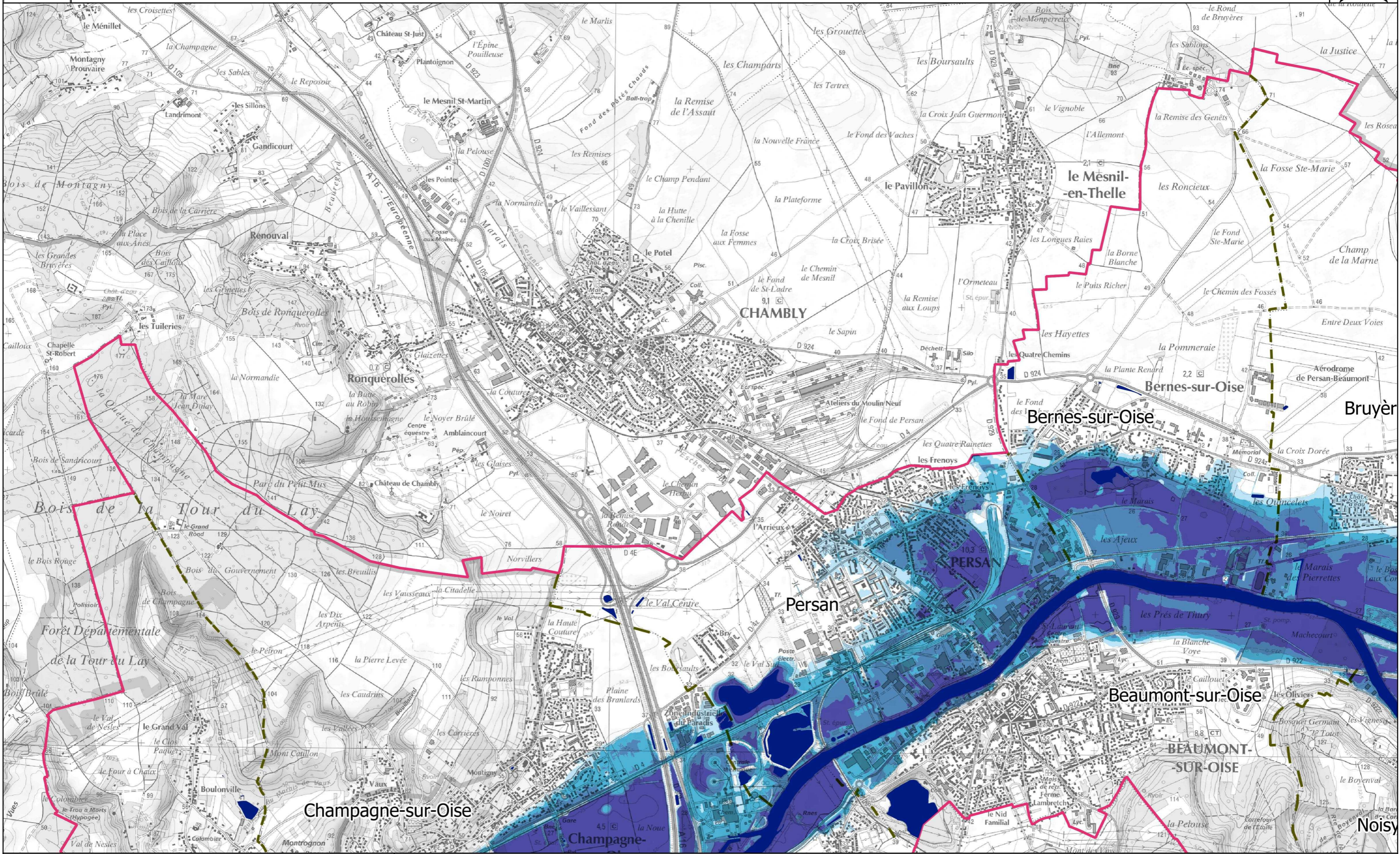
# TRI D'ILE-DE-FRANCE - CARTE DES HAUTEURS D'EAU DE LA CRUE FREQUENTE



# TRI D'ÎLE-DE-FRANCE - CARTE DES HAUTEURS D'EAU DE LA CRUE MOYENNE

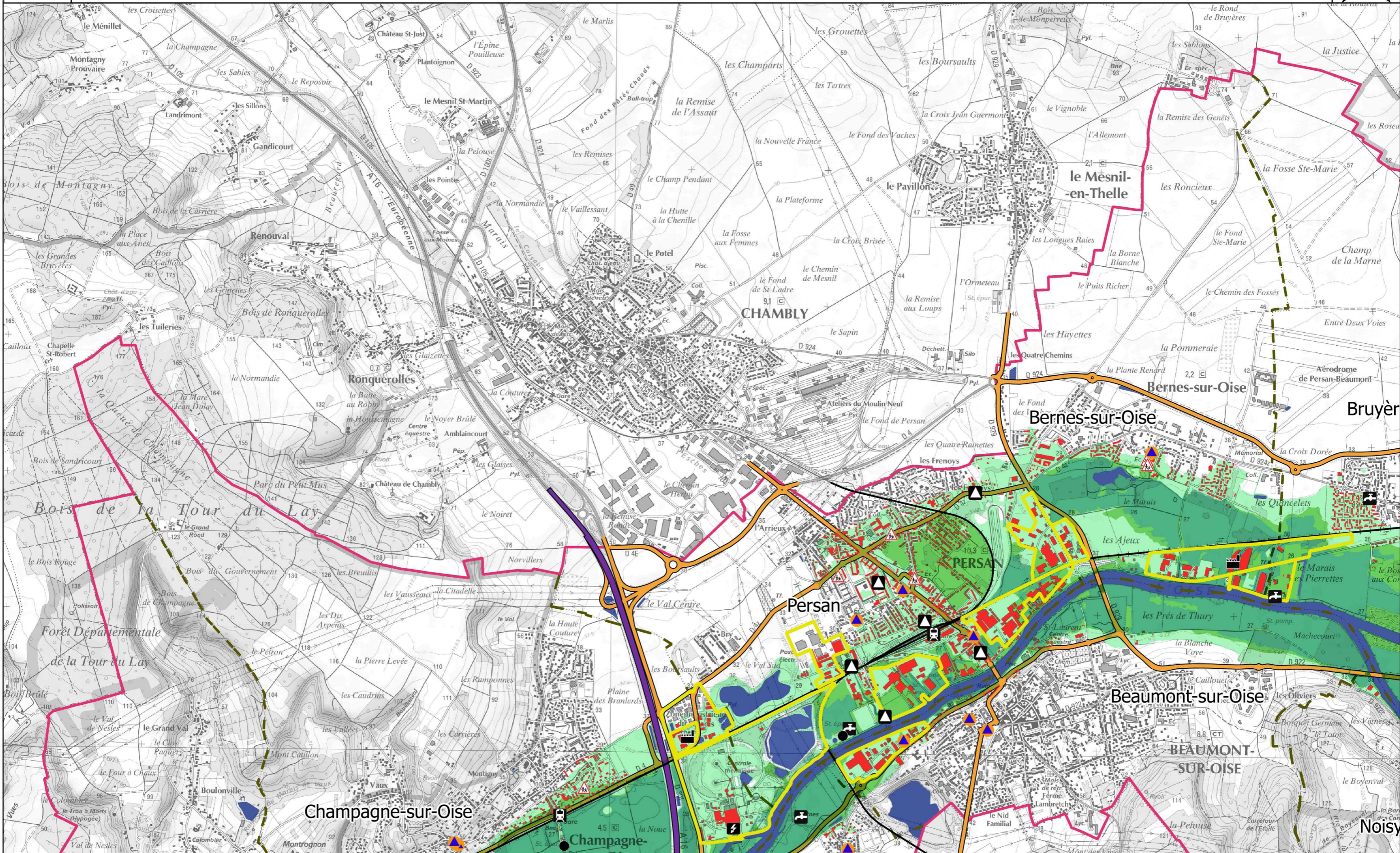


# TRI D'ILE-DE-FRANCE - CARTE DES HAUTEURS D'EAU DE LA CRUE EXTREME





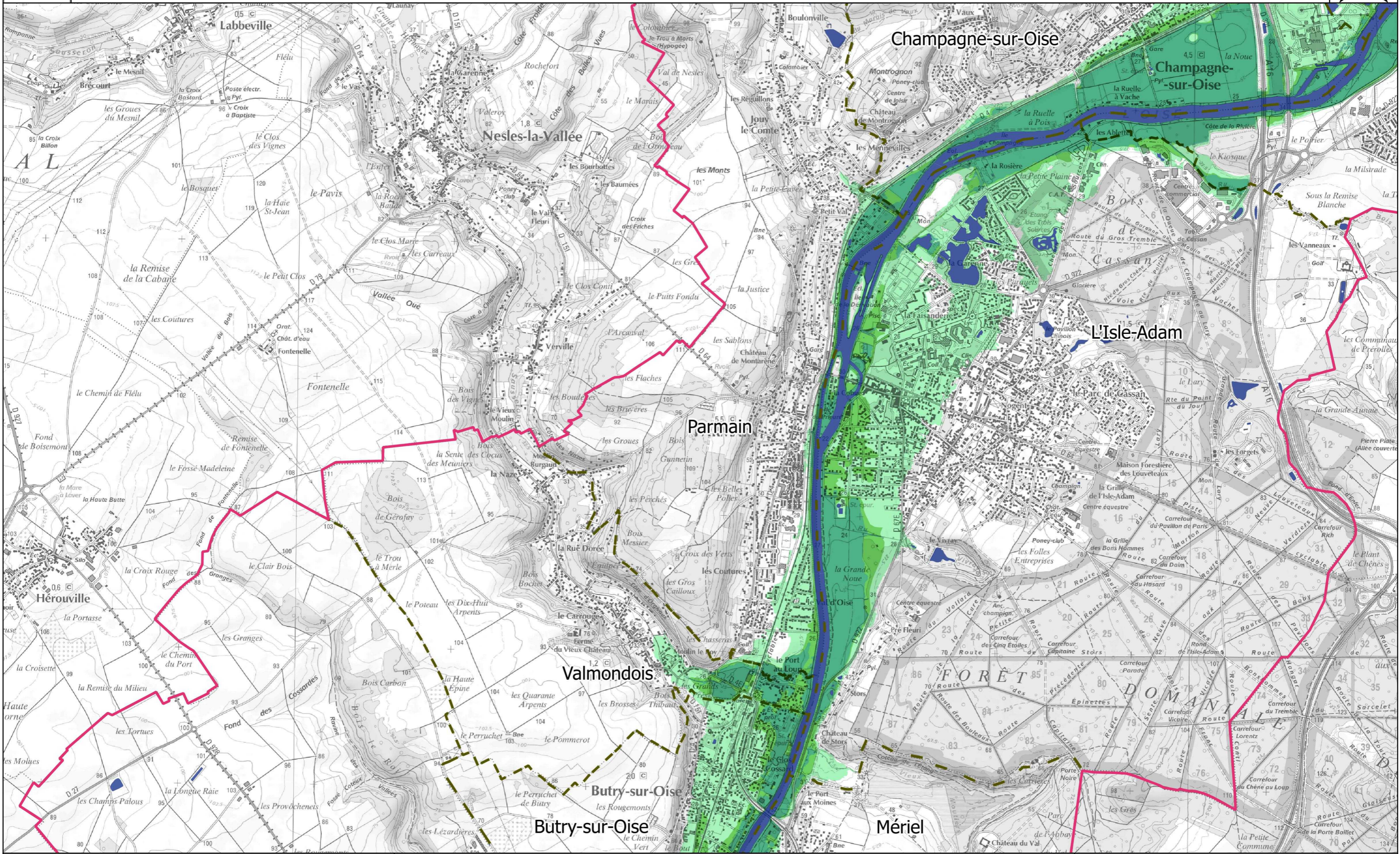
# TRI D'ILE-DE-FRANCE - CARTE DE SYNTHÈSE DES RISQUES



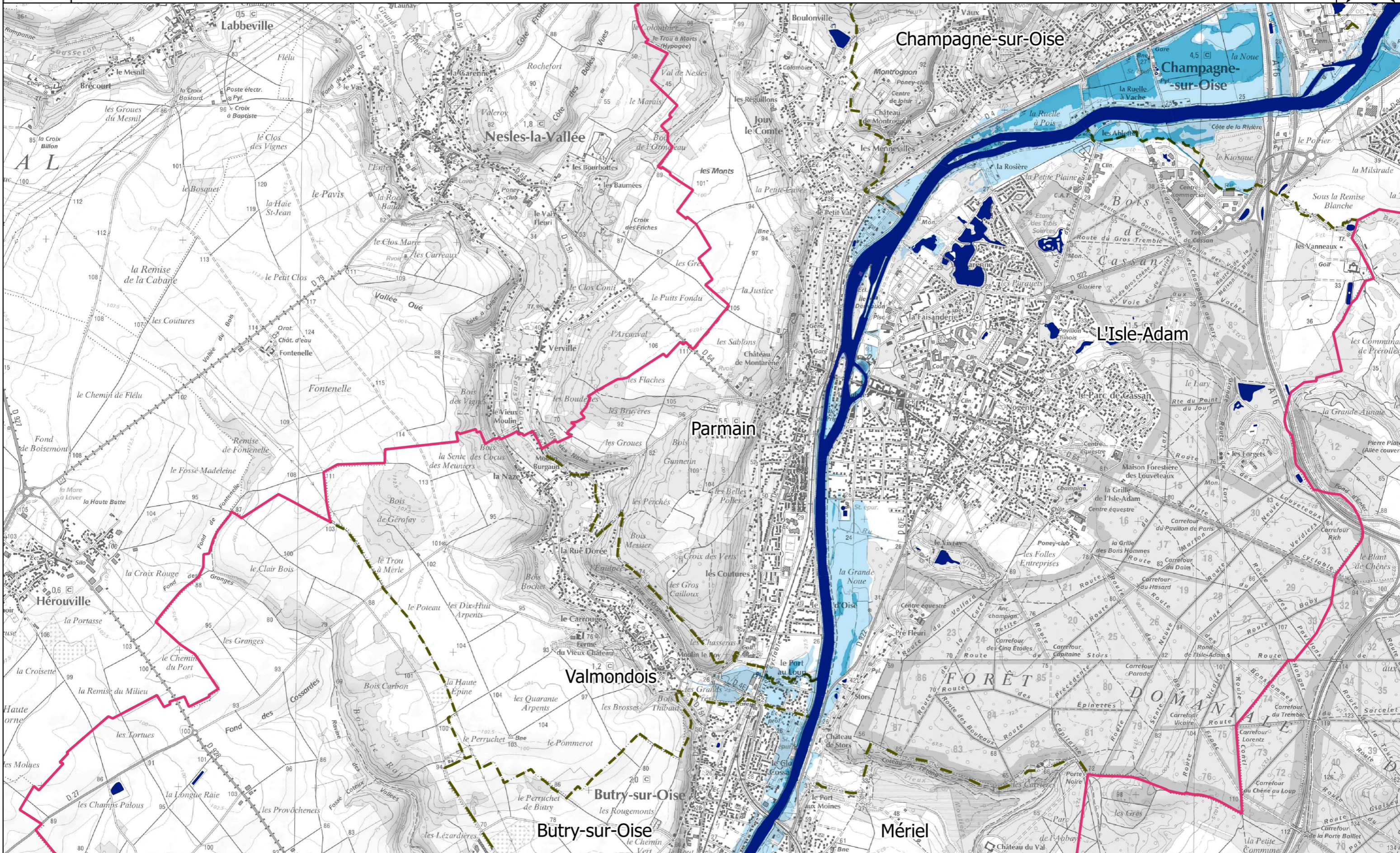


PRÉFET  
DE LA RÉGION  
D'ÎLE-DE-FRANCE


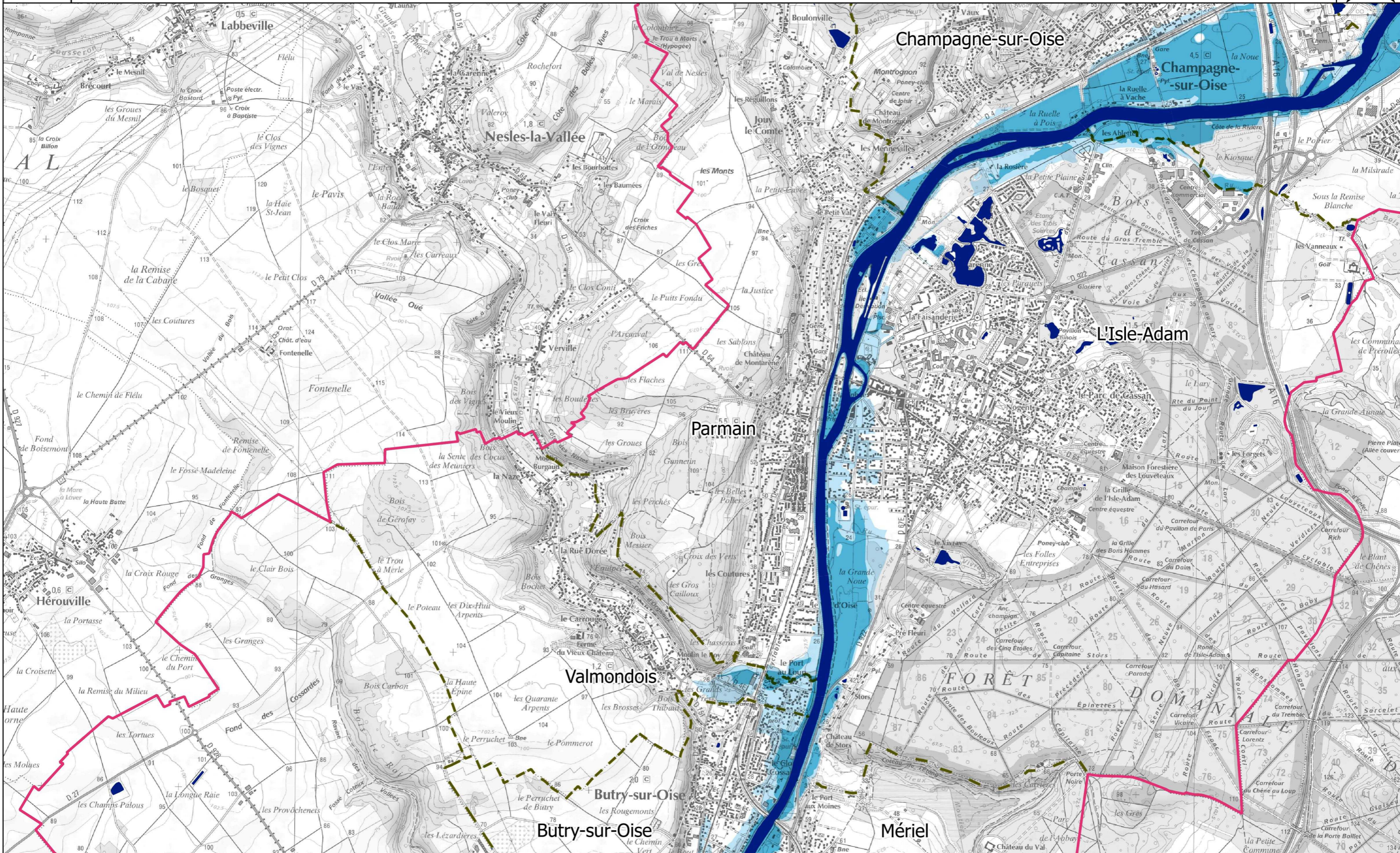

# TRI D'ILE-DE-FRANCE - CARTE DE SYNTHÈSE DES ALEAS



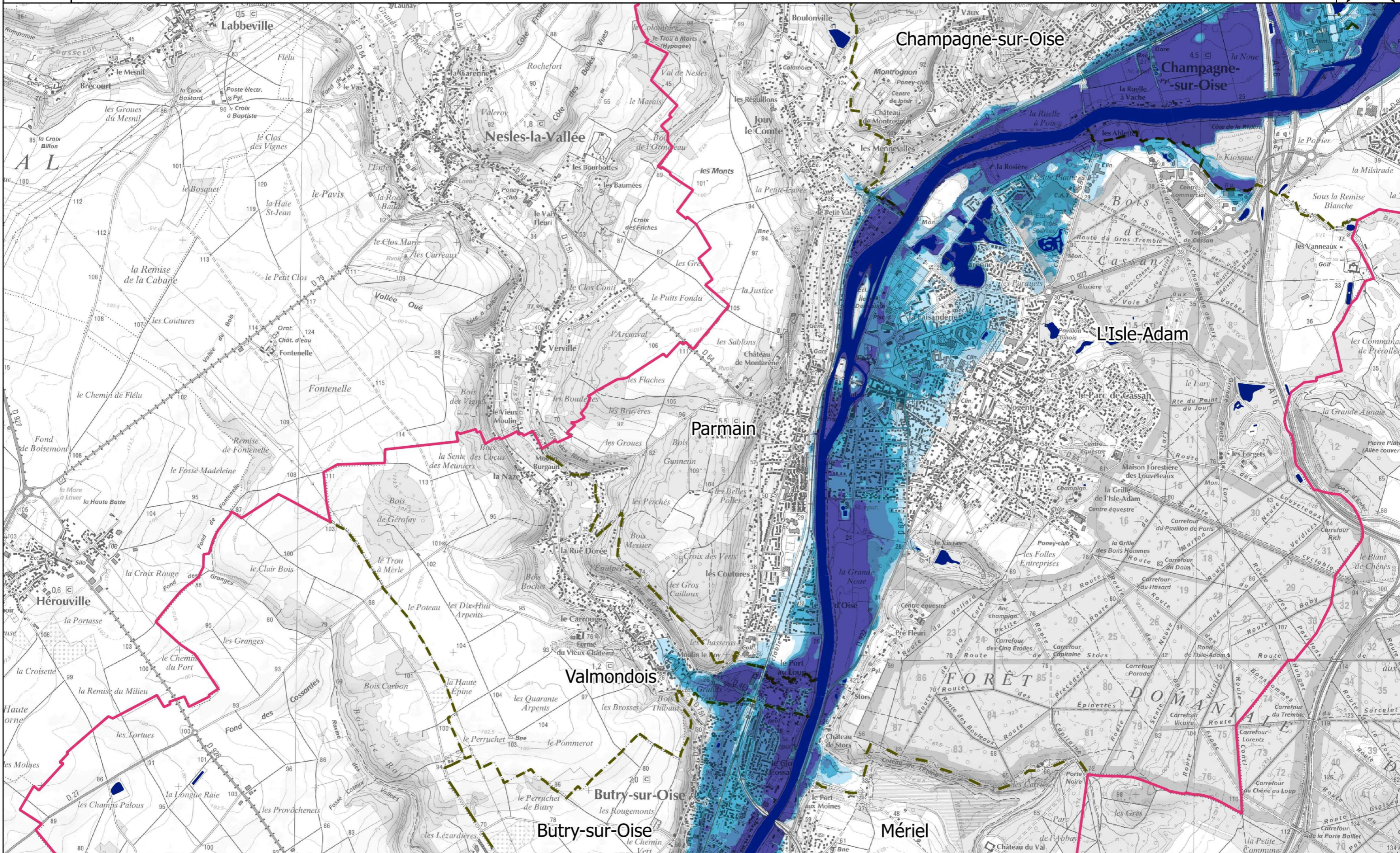
# TRI D'ILE-DE-FRANCE - CARTE DES HAUTEURS D'EAU DE LA CRUE FREQUENTE



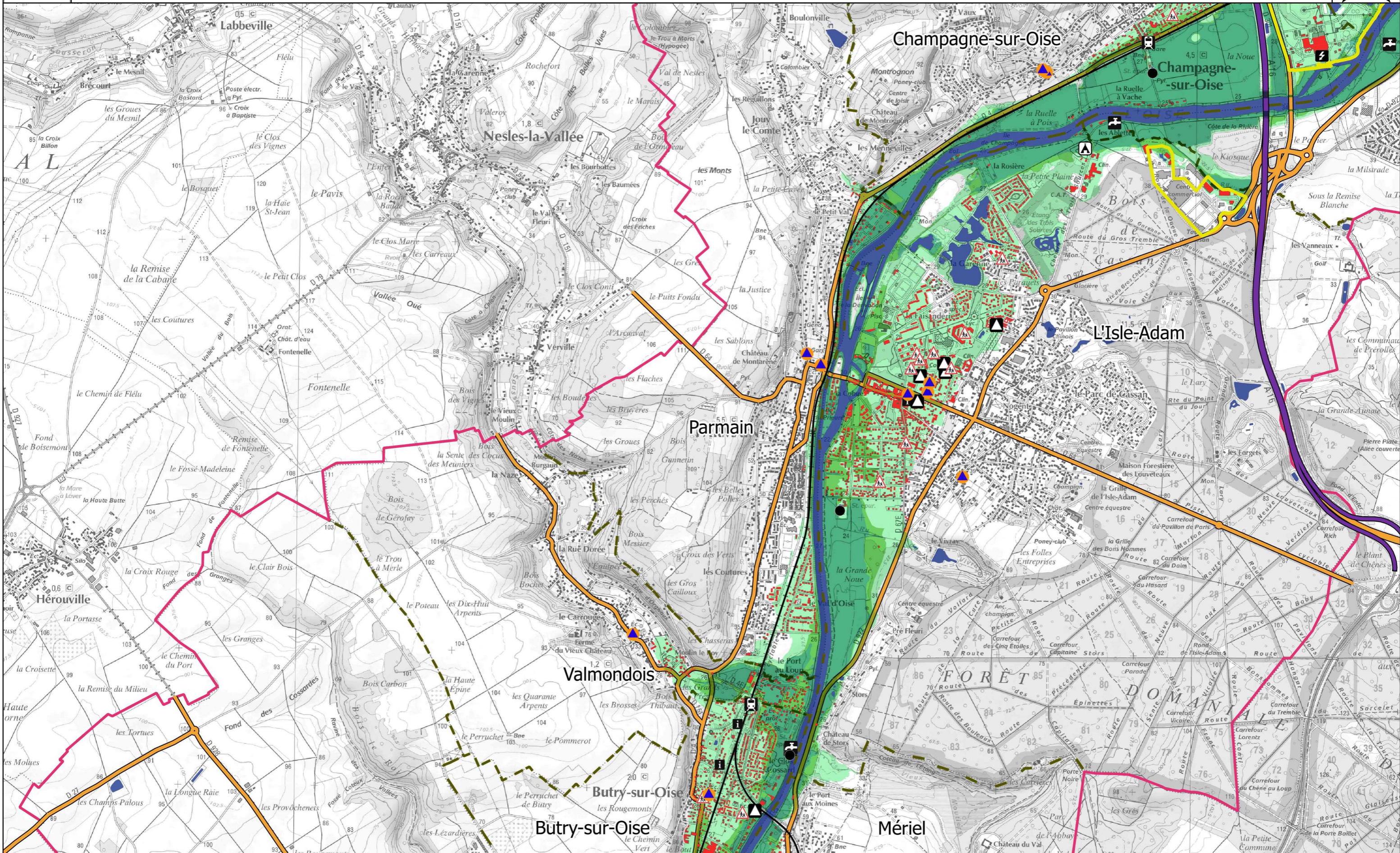
# TRI D'ÎLE-DE-FRANCE - CARTE DES HAUTEURS D'EAU DE LA CRUE MOYENNE



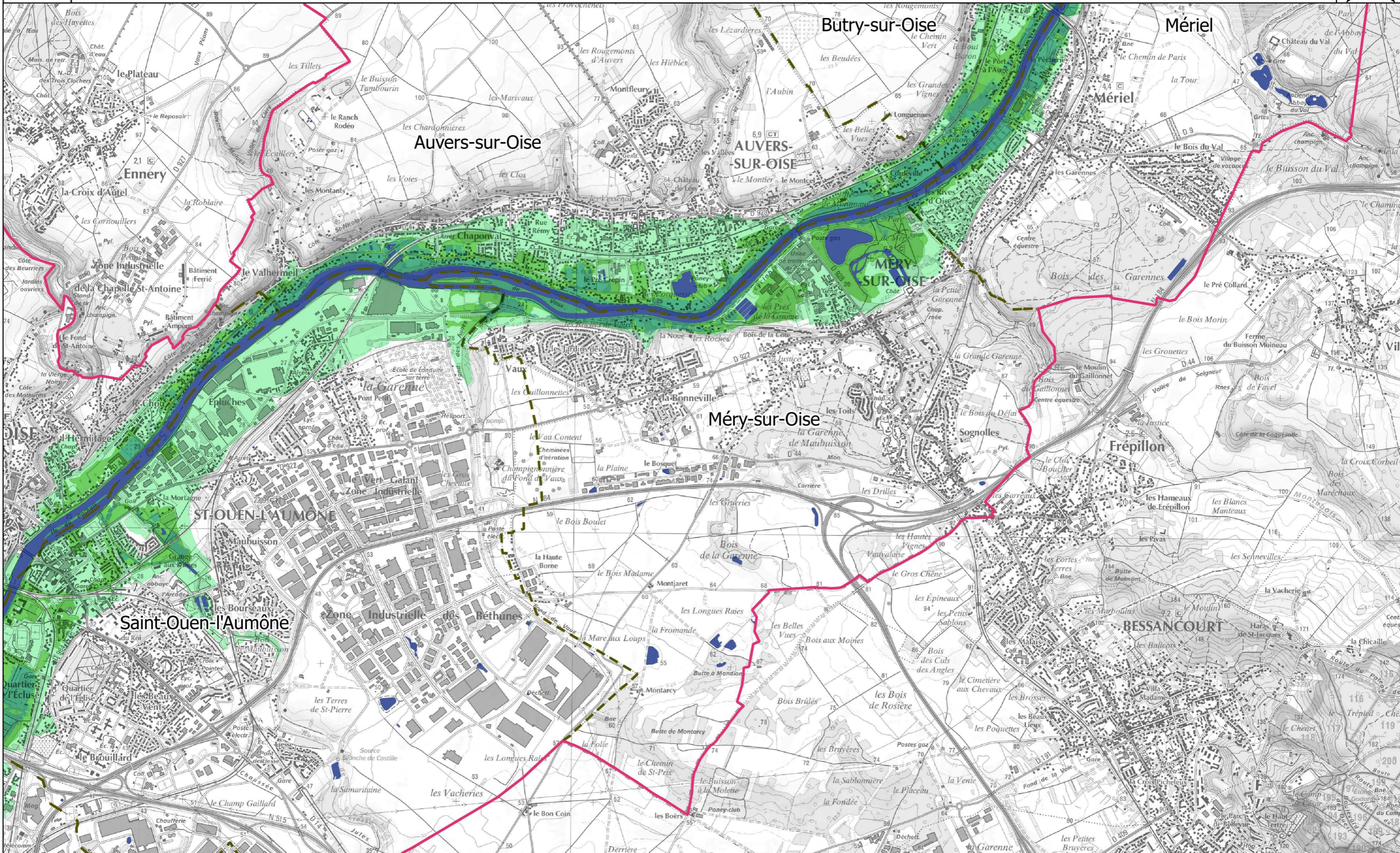
# TRI D'ILE-DE-FRANCE - CARTE DES HAUTEURS D'EAU DE LA CRUE EXTREME



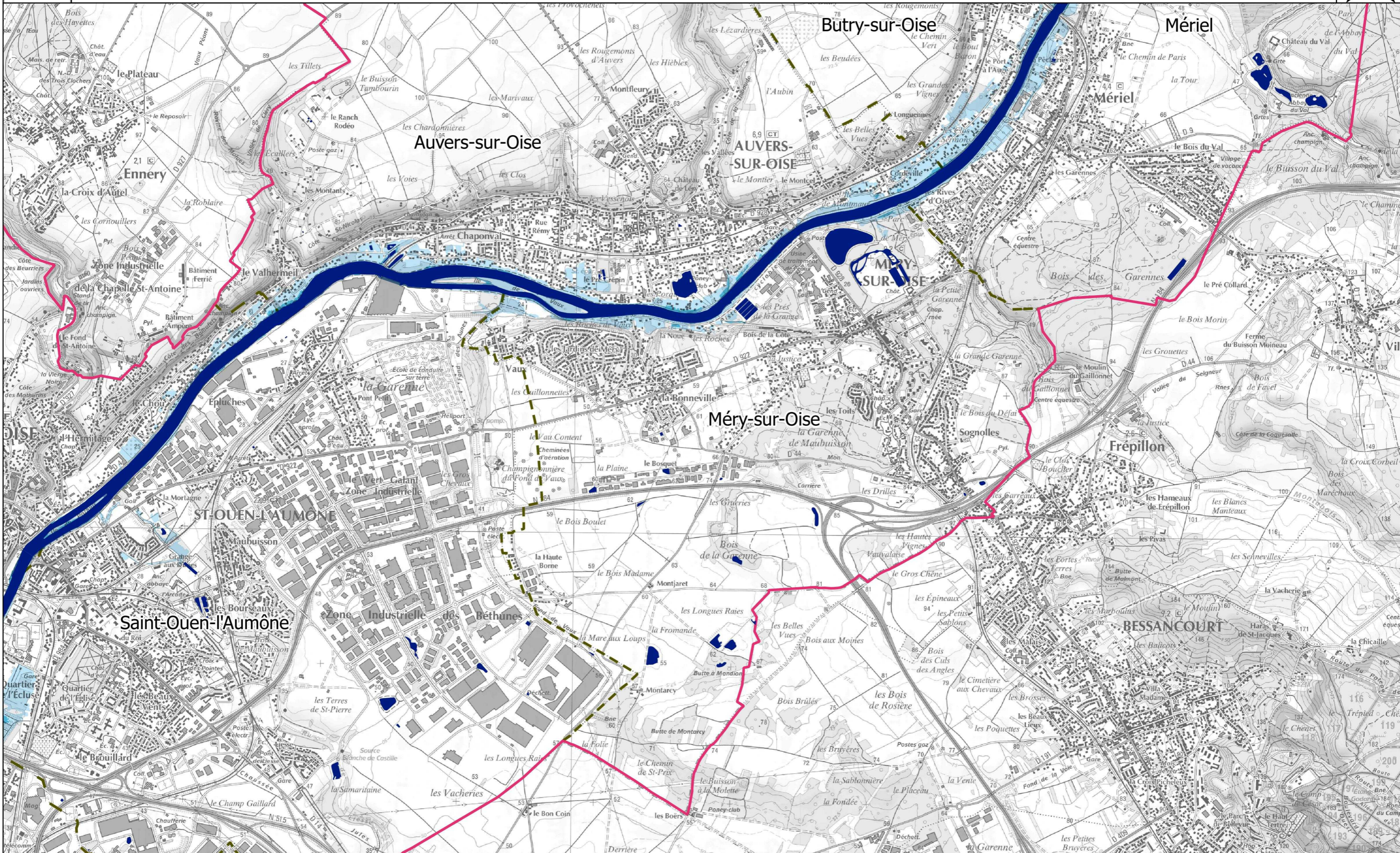
# TRI D'ILE-DE-FRANCE - CARTE DE SYNTHÈSE DES RISQUES



# TRI D'ILE-DE-FRANCE - CARTE DE SYNTHÈSE DES ALEAS

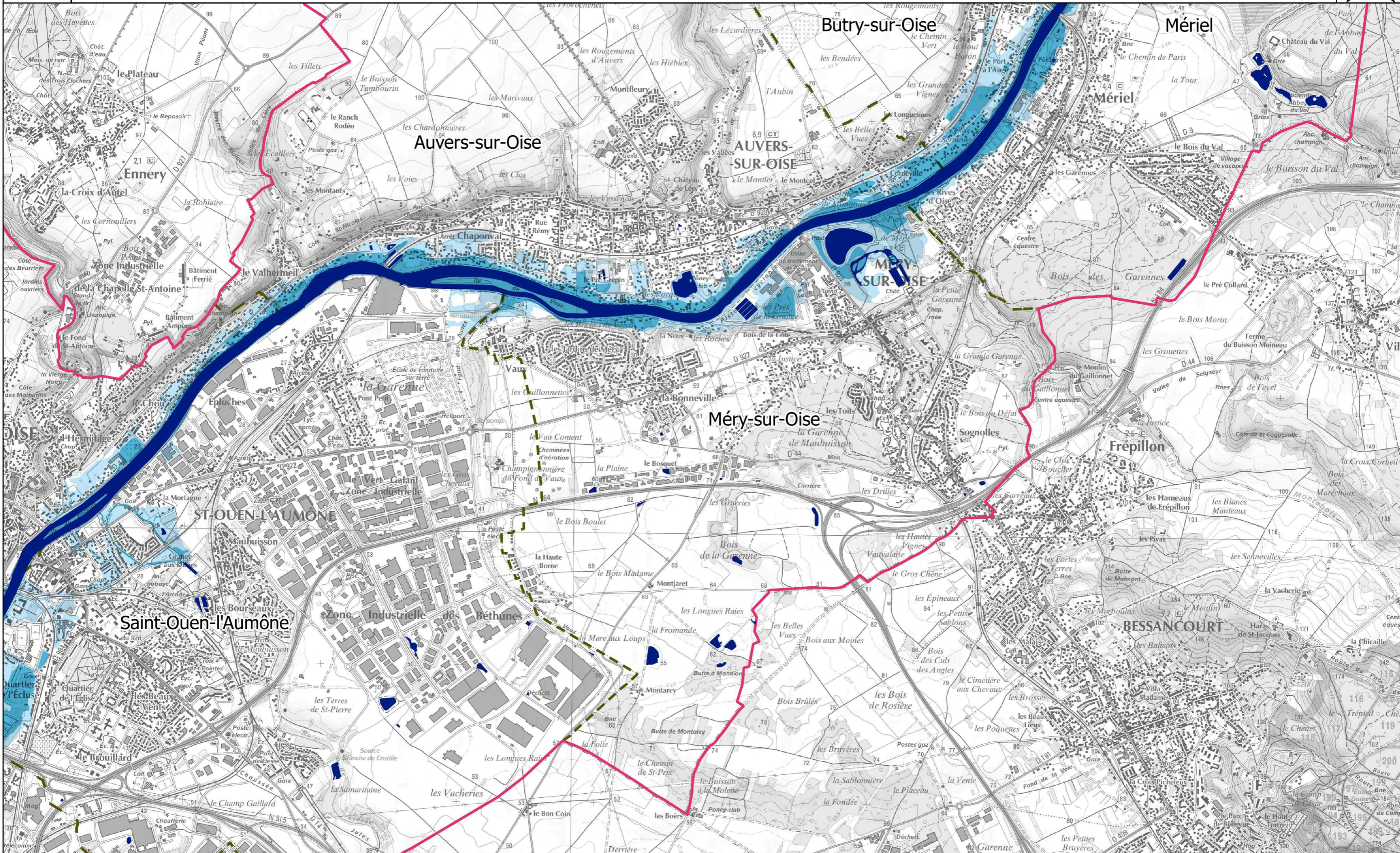


# TRI D'ILE-DE-FRANCE - CARTE DES HAUTEURS D'EAU DE LA CRUE FREQUENTE

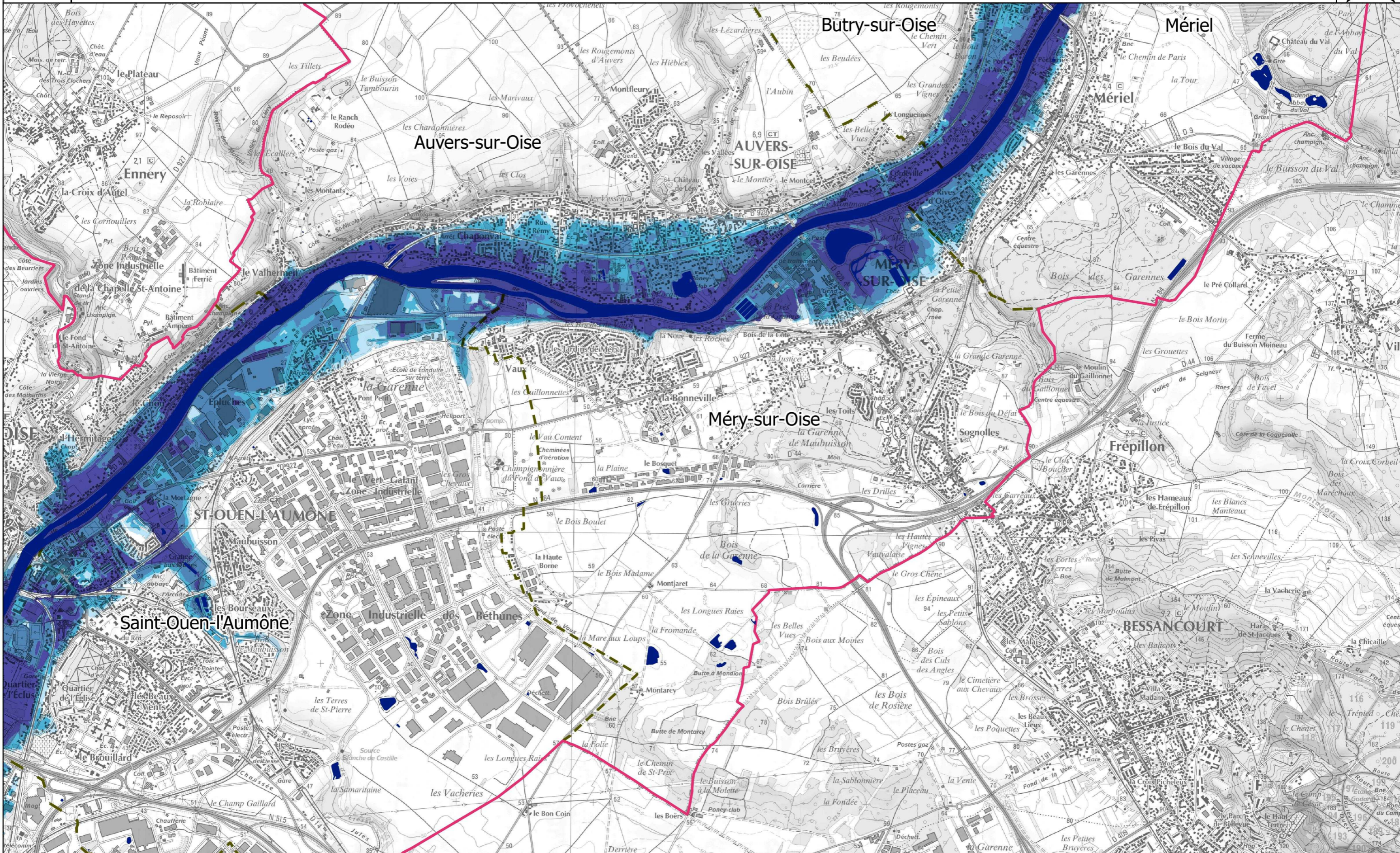




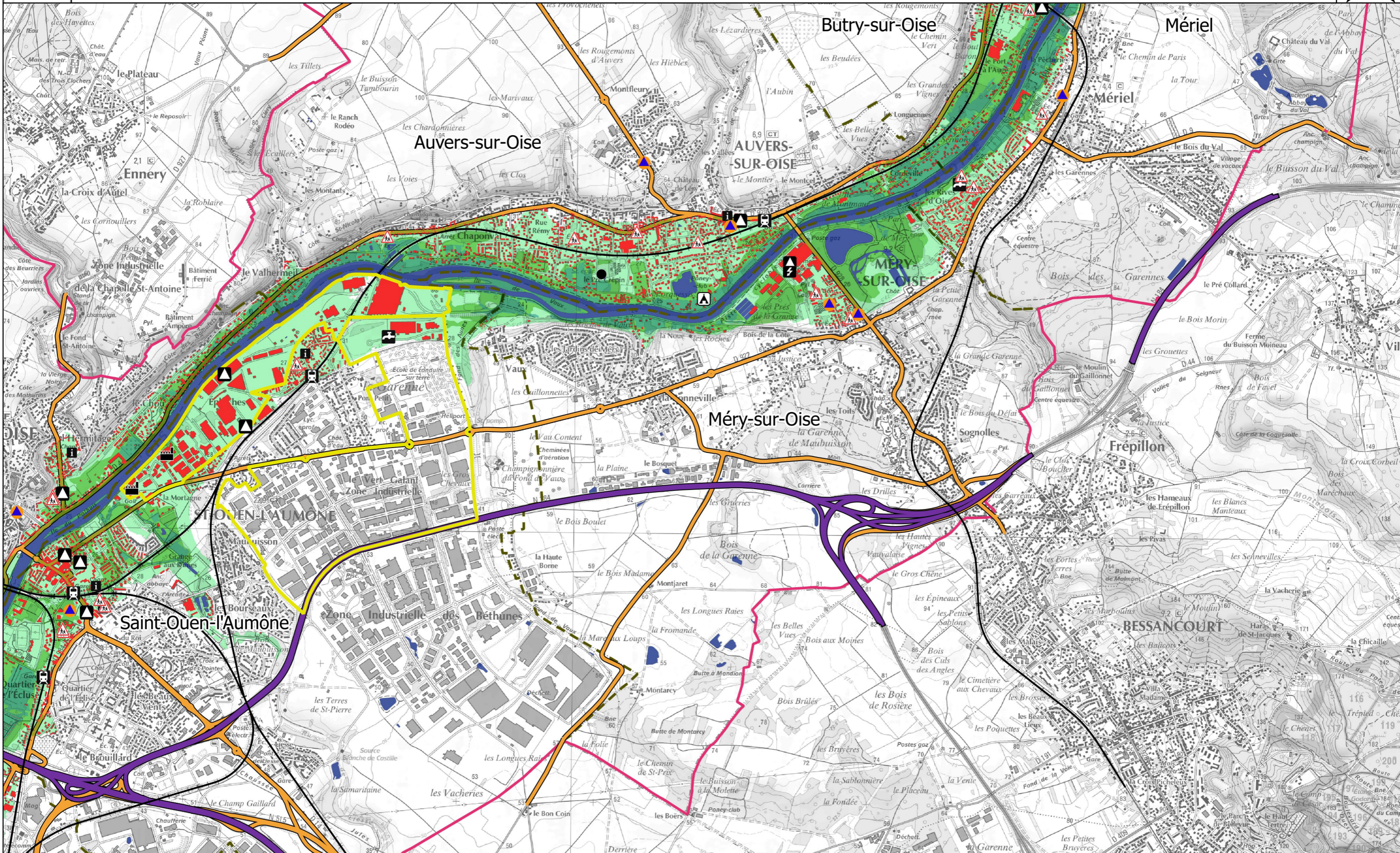
# TRI D'ILE-DE-FRANCE - CARTE DES HAUTEURS D'EAU DE LA CRUE MOYENNE



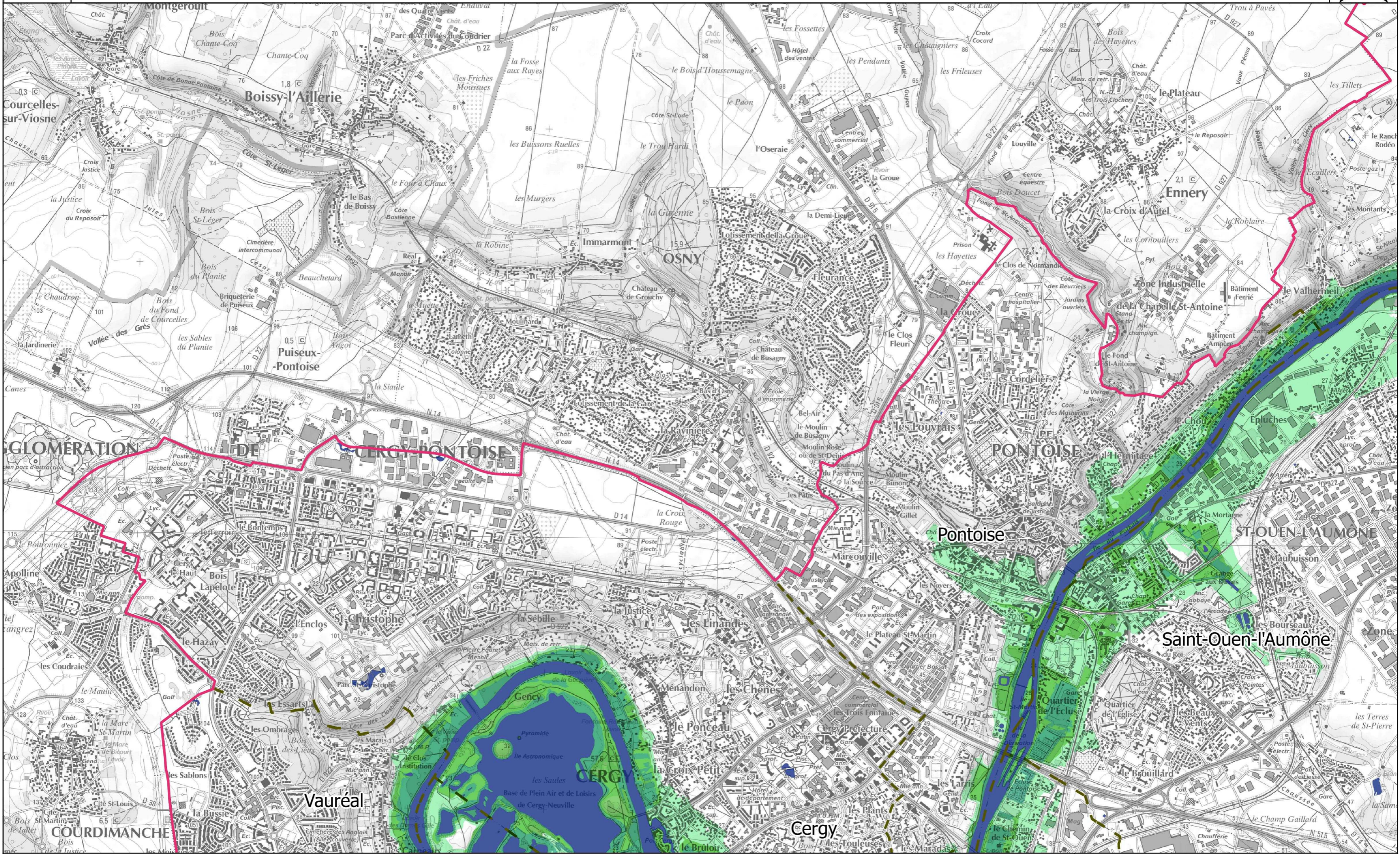
# TRI D'ILE-DE-FRANCE - CARTE DES HAUTEURS D'EAU DE LA CRUE EXTREME



# TRI D'ILE-DE-FRANCE - CARTE DE SYNTHÈSE DES RISQUES



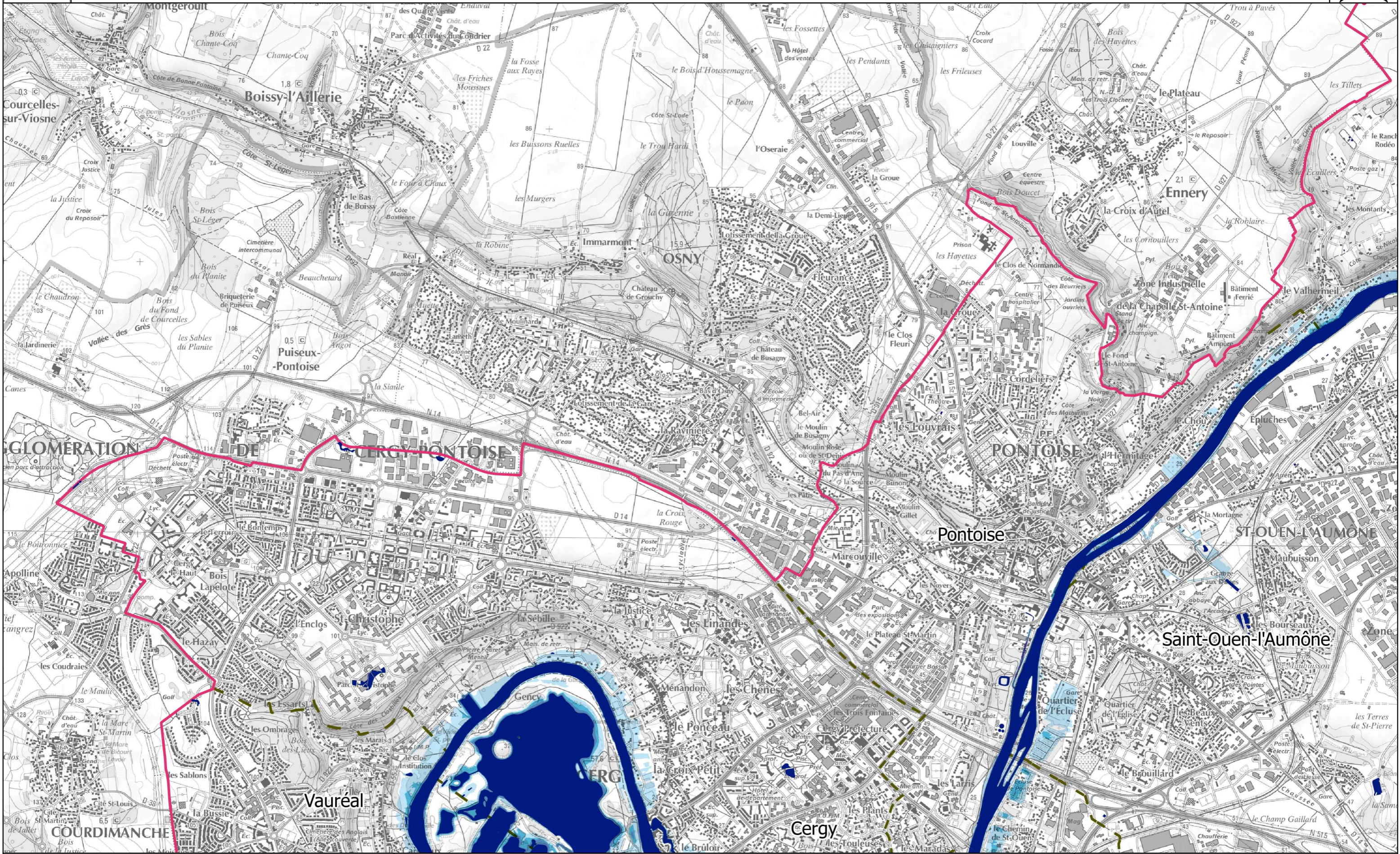
# TRI D'ILE-DE-FRANCE - CARTE DE SYNTHÈSE DES ALEAS



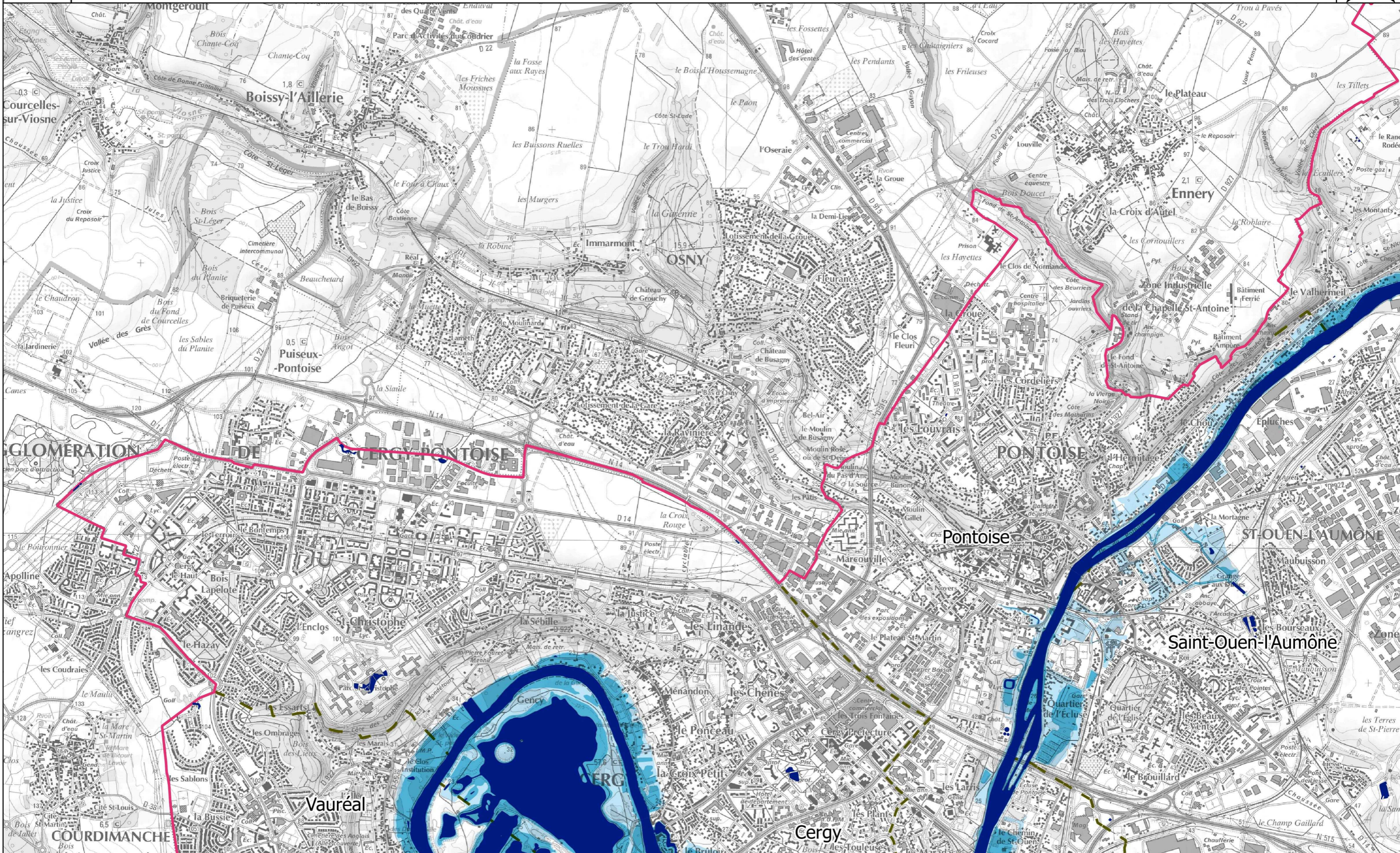


PRÉFET DE LA RÉGION D'ÎLE-DE-FRANCE

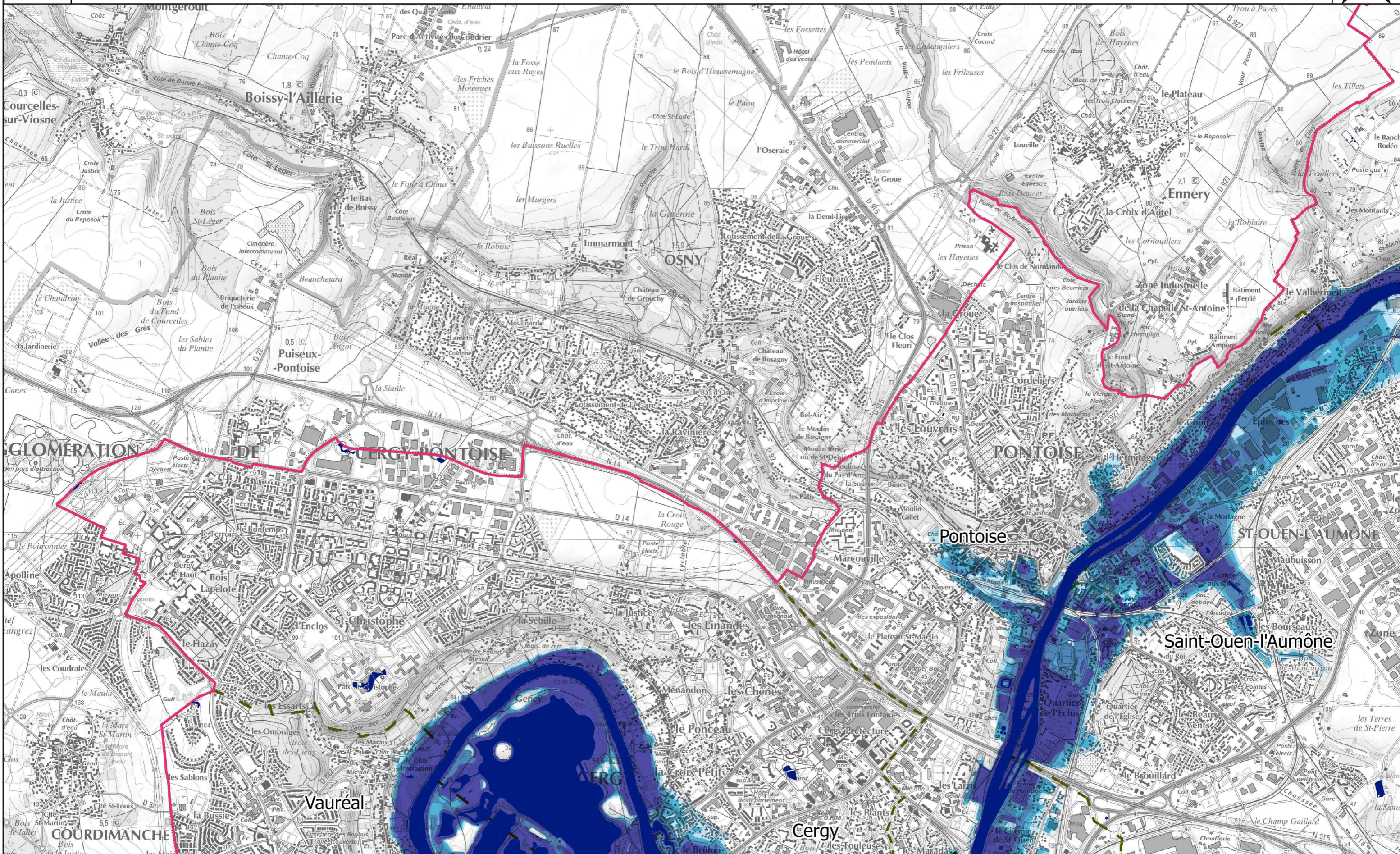
# TRI D'ILE-DE-FRANCE - CARTE DES HAUTEURS D'EAU DE LA CRUE FREQUENTE




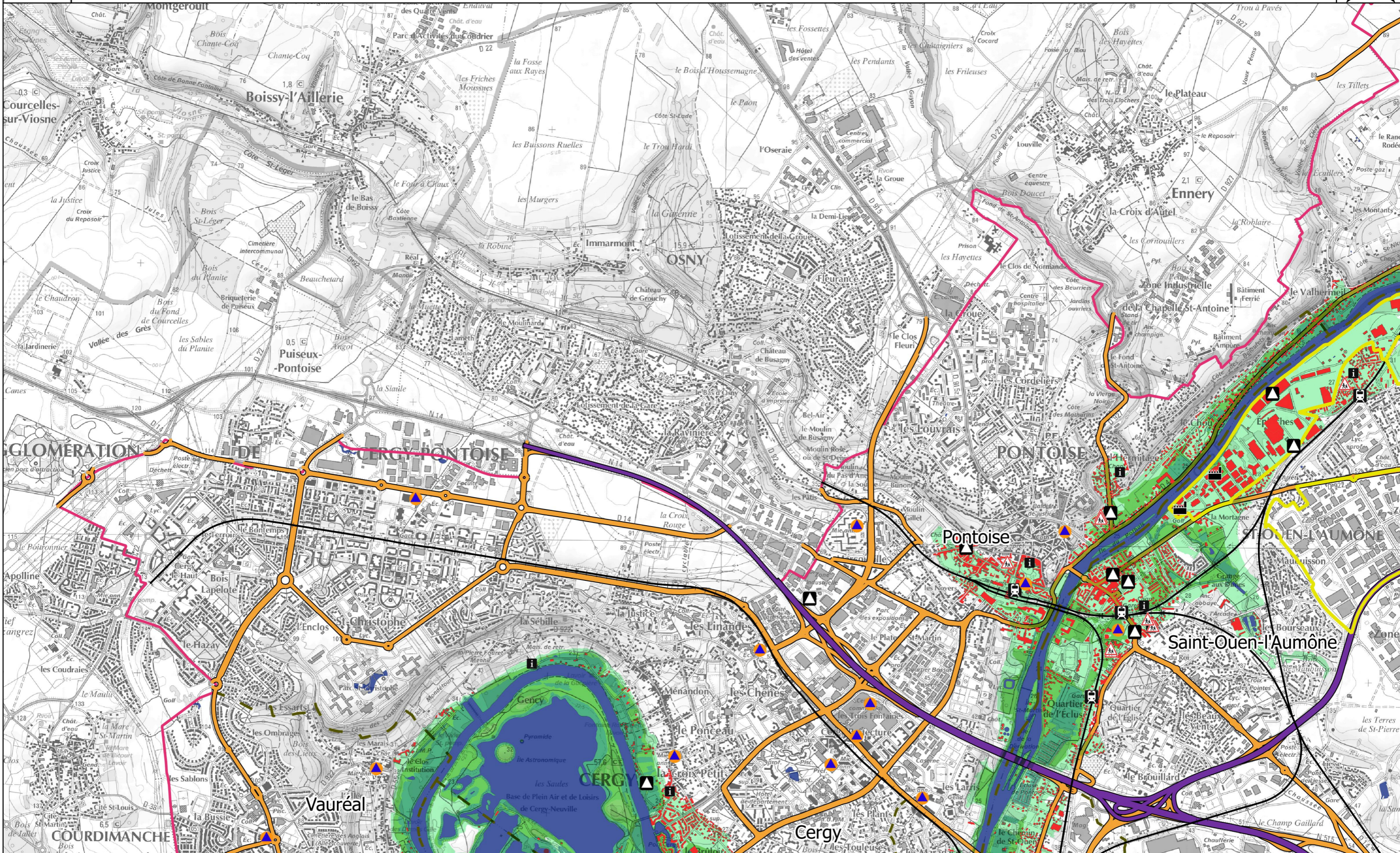
# TRI D'ILE-DE-FRANCE - CARTE DES HAUTEURS D'EAU DE LA CRUE MOYENNE



# TRI D'ILE-DE-FRANCE - CARTE DES HAUTEURS D'EAU DE LA CRUE EXTREME

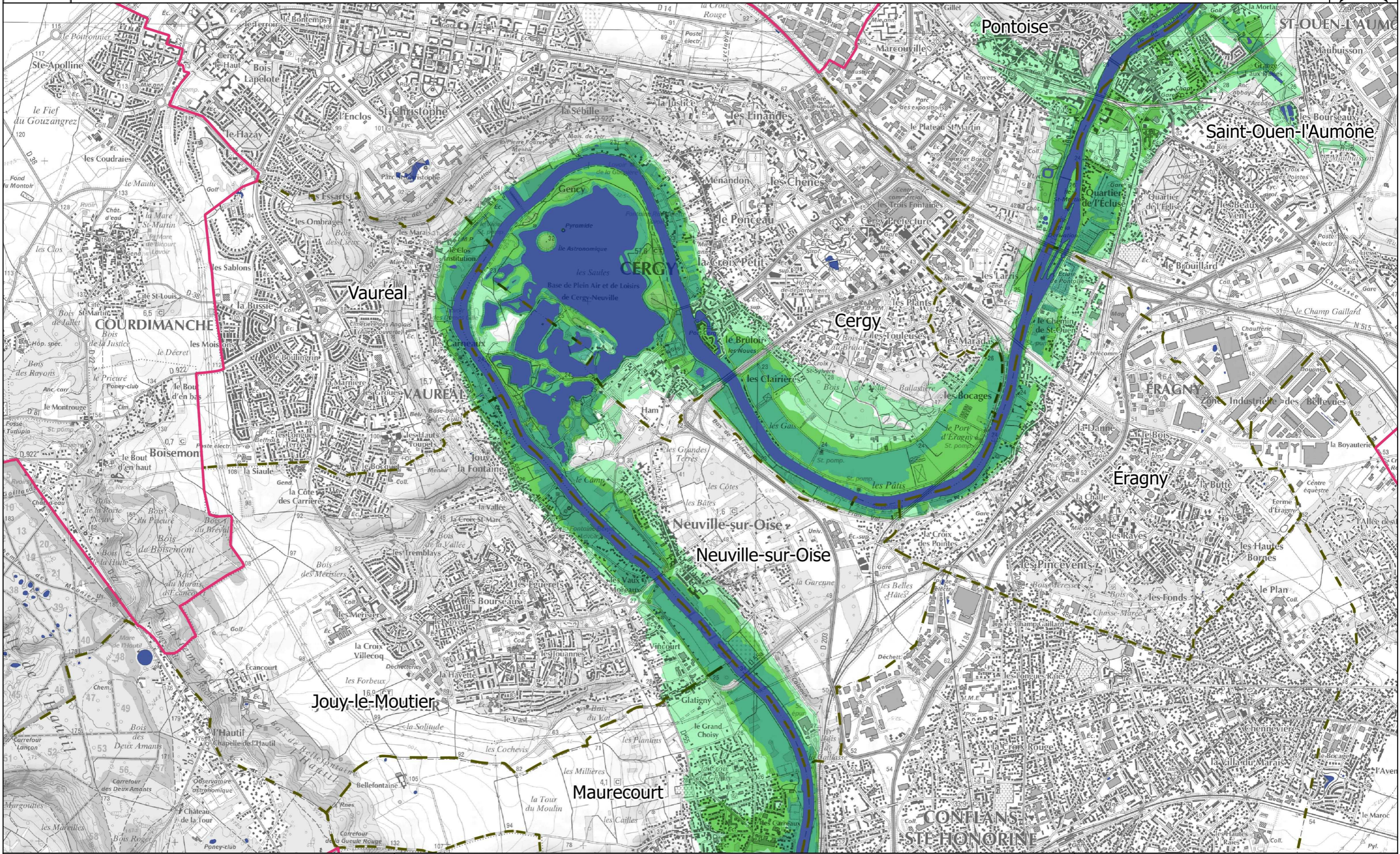


# TRI D'ILE-DE-FRANCE - CARTE DE SYNTHÈSE DES RISQUES

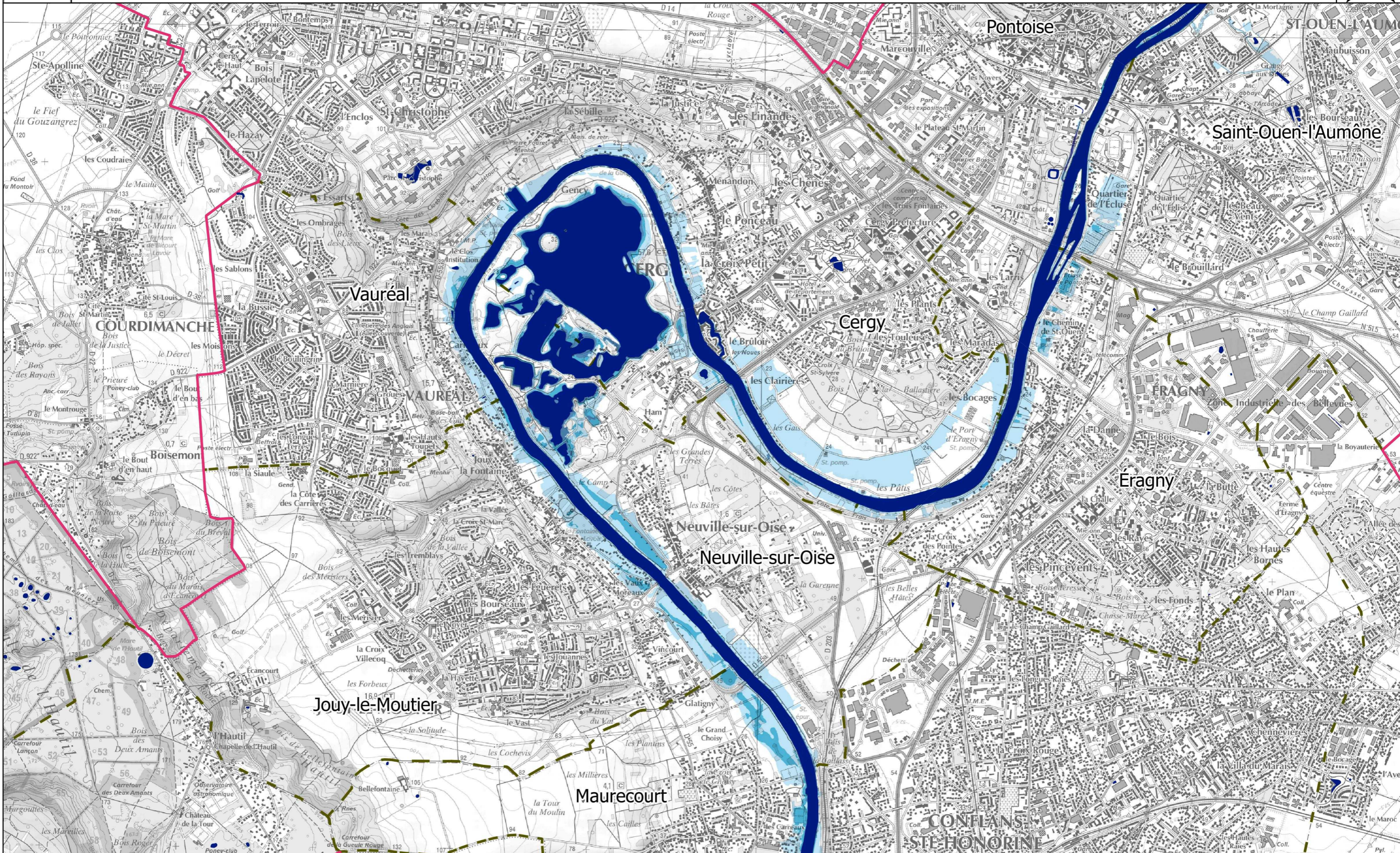




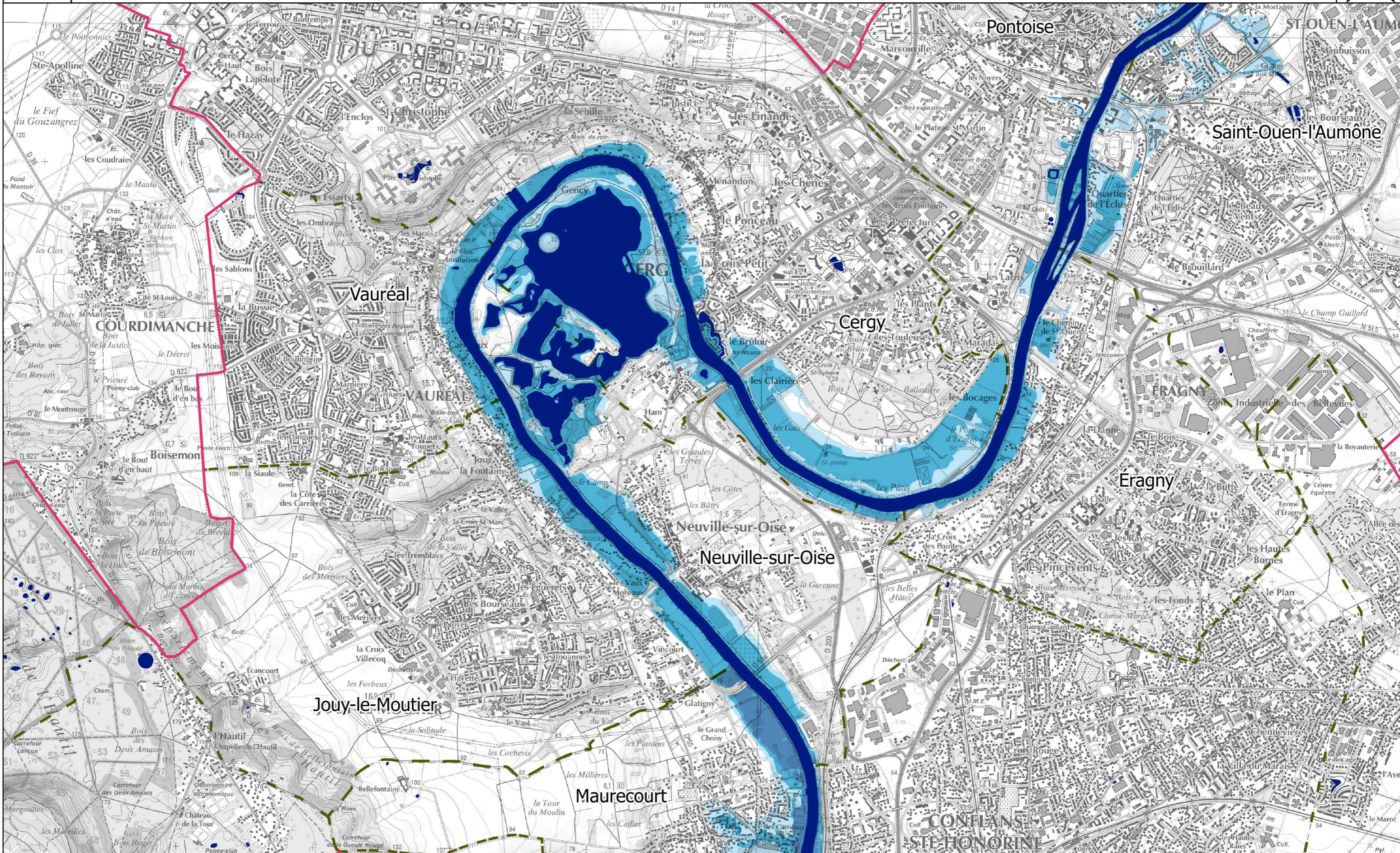
# TRI D'ILE-DE-FRANCE - CARTE DE SYNTHÈSE DES ALEAS



# TRI D'ILE-DE-FRANCE - CARTE DES HAUTEURS D'EAU DE LA CRUE FREQUENTE




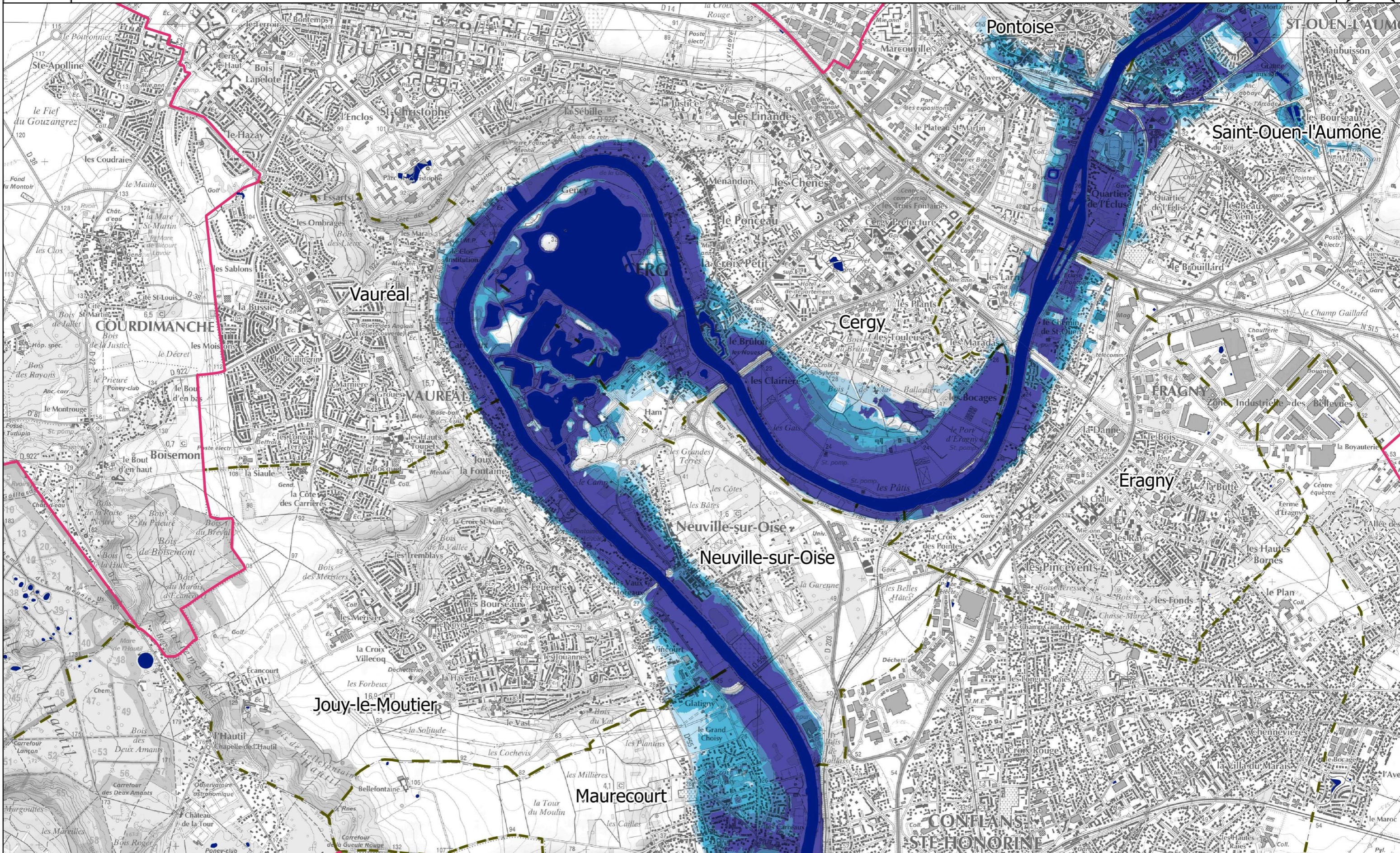
# TRI D'ILE-DE-FRANCE - CARTE DES HAUTEURS D'EAU DE LA CRUE MOYENNE





PRÉFET DE LA RÉGION D'ÎLE-DE-FRANCE

# TRI D'ILE-DE-FRANCE - CARTE DES HAUTEURS D'EAU DE LA CRUE EXTREME



# TRI D'ILE-DE-FRANCE - CARTE DE SYNTHÈSE DES RISQUES

