

***Directive n°2007/60/CE  
relative à l'évaluation et à la  
gestion des risques  
d'inondation***




***Cartographie des zones inondables  
et des risques d'inondation  
du TRI Île-de-France***

**Projet d'atlas cartographique**





**Tome 4**

## Légendes des cartes




**Légende des cartes d'aléas**

-  Lit mineur
-  Ouvrage de protection
-  Zone soustraite à l'inondation





**Hauteurs d'eau de la crue fréquente**

-  0 et 1m
-  1 et 2m
-  2 et 3m
-  + de 3m



**Hauteurs d'eau de la crue moyenne**

-  0 et 1m
-  1 et 2m
-  + de 2m

**Hauteurs d'eau de la crue extrême**

-  0 et 1m
-  1 et 2m
-  2 et 3m
-  + de 3m



**Découpage administratif**

-  Limite de TRI
-  Limite de commune et d'arrondissement (Paris)



**Légende de la carte de synthèse des aléas**

-  Lit mineur

**Probabilité de la crue**

-  Crue de forte probabilité
-  Crue de moyenne probabilité
-  Crue de faible probabilité




**Découpage administratif**

-  Limite de TRI
-  Limite de commune et d'arrondissement (Paris)













**Légende de la carte de synthèse des risques**

-  Lit mineur




**Probabilité de la crue**

-  Crue de forte probabilité
-  Crue de moyenne probabilité
-  Crue de faible probabilité



**Enjeux**

-  Bâti
-  Surface d'activité économique
-  Limite de zone de protection naturelle
-  Etablissement classé IPPC
-  Gare
-  Aéroport, aérodrome, hélicoptère
-  Autre établissement sensible à la gestion de crise
-  Etablissement d'enseignement
-  Etablissement utile à la gestion de crise
-  Etablissement pénitentiaire
-  Camping
-  Transformateur électrique
-  Etablissement hospitalier
-  Station d'épuration > 2000 EH
-  Installation d'eau potable
-  Patrimoine culturel

**Réseaux**

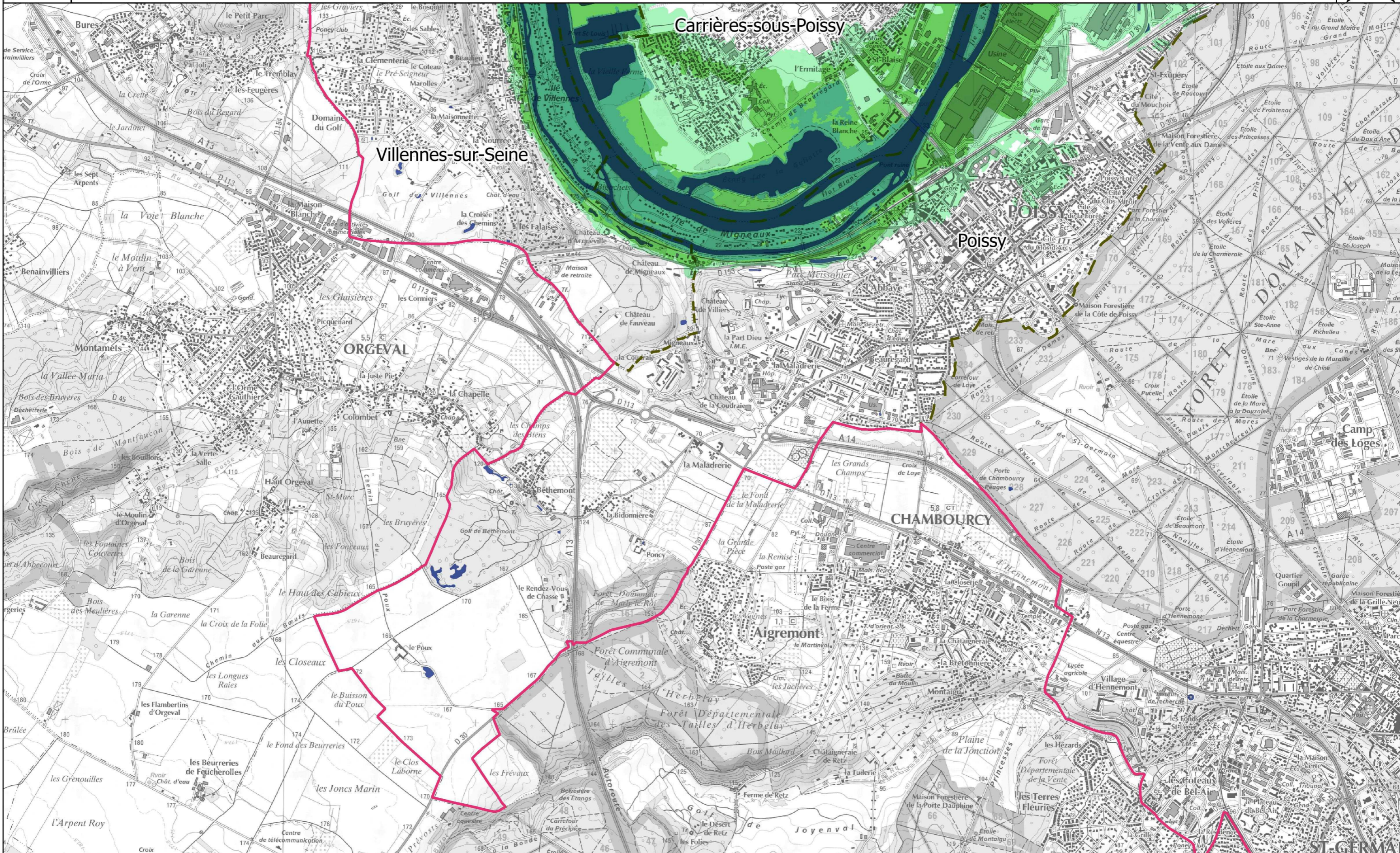
-  Autoroute, quasi autoroute
-  Route, liaison principale
-  Voie ferrée principale

**Découpage administratif**

-  Limite de TRI
-  Limite de commune et d'arrondissement (Paris)

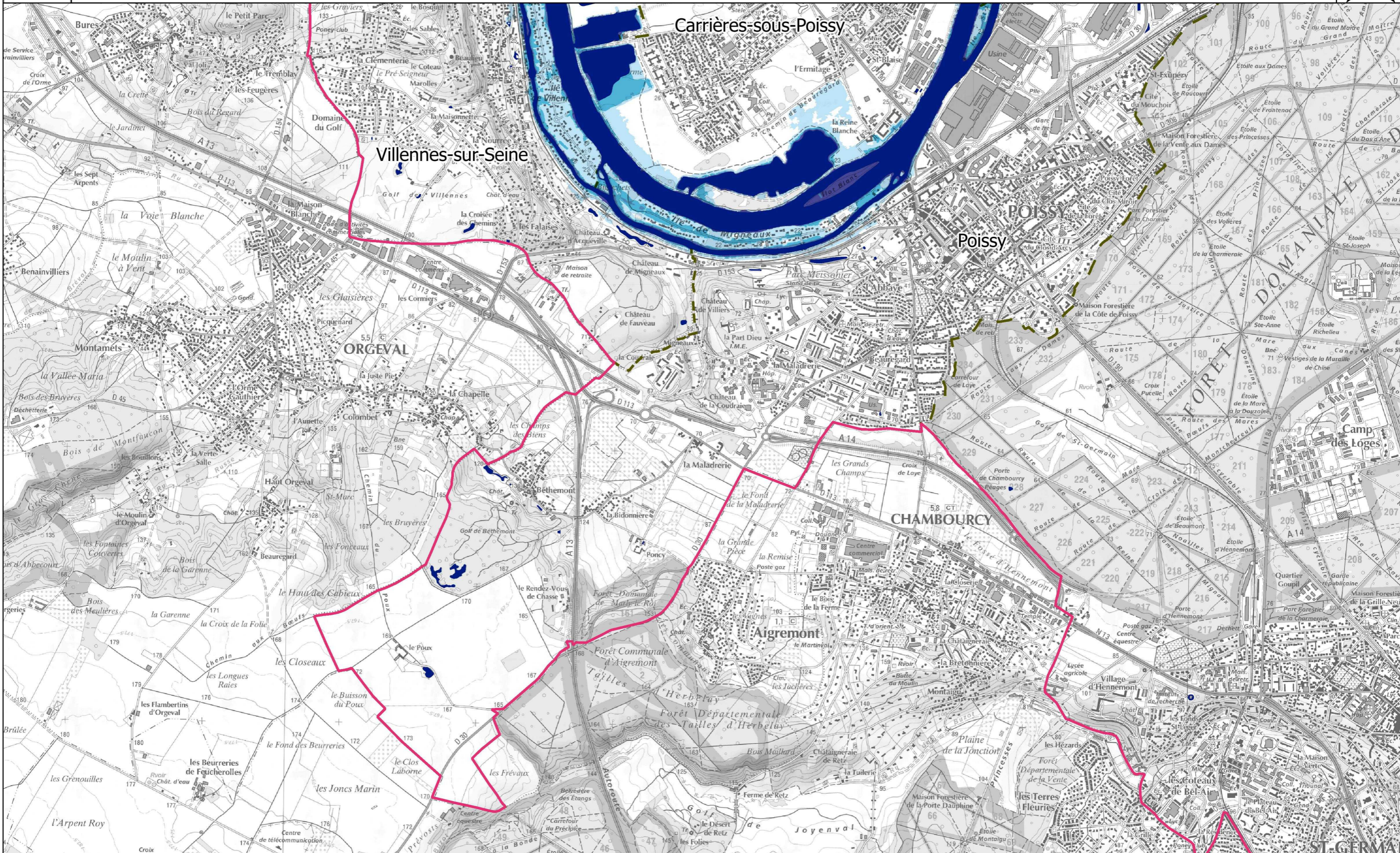


# TRI D'ILE-DE-FRANCE - CARTE DE SYNTHÈSE DES ALEAS



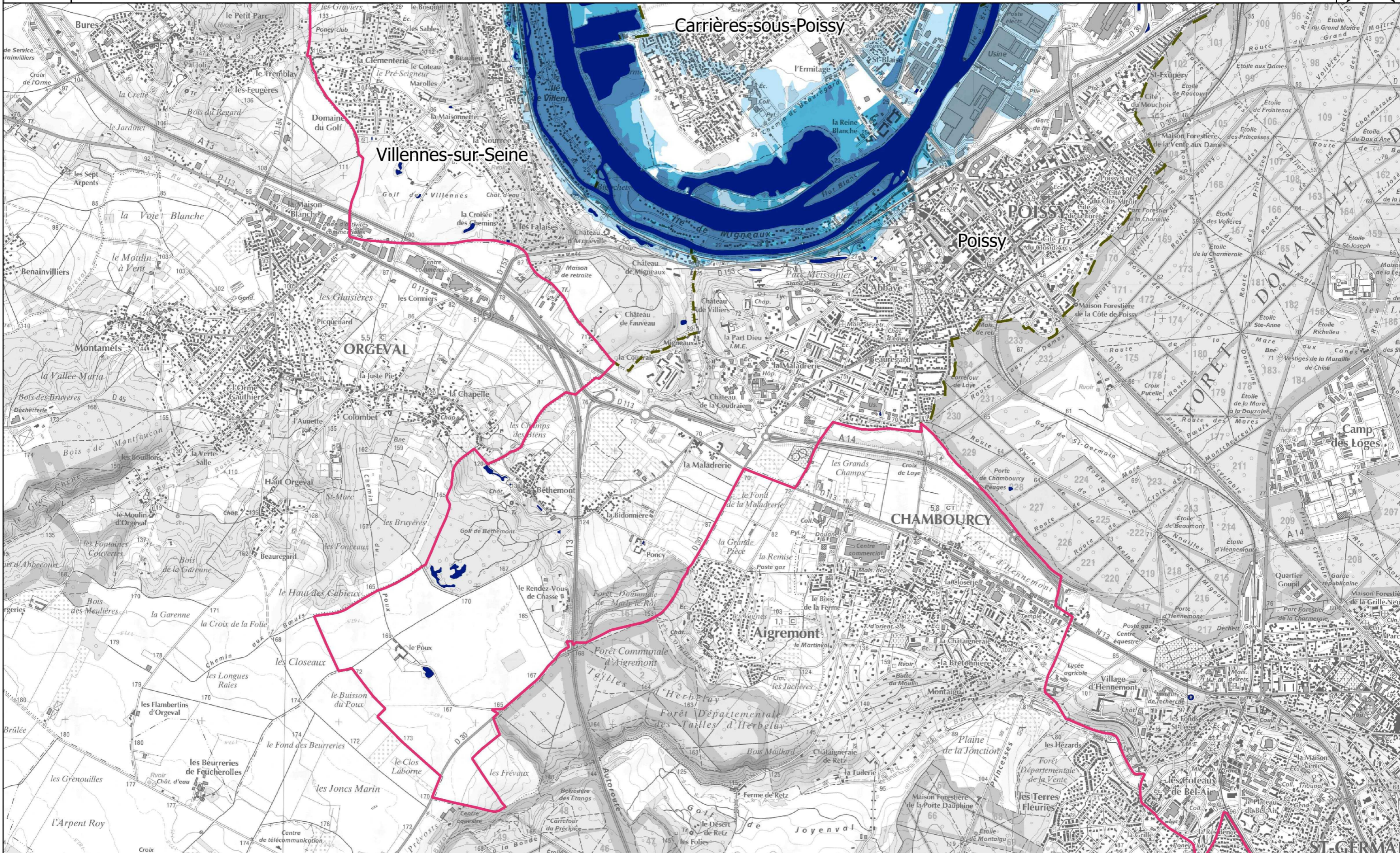


# TRI D'ÎLE-DE-FRANCE - CARTE DES HAUTEURS D'EAU DE LA CRUE FREQUENTE



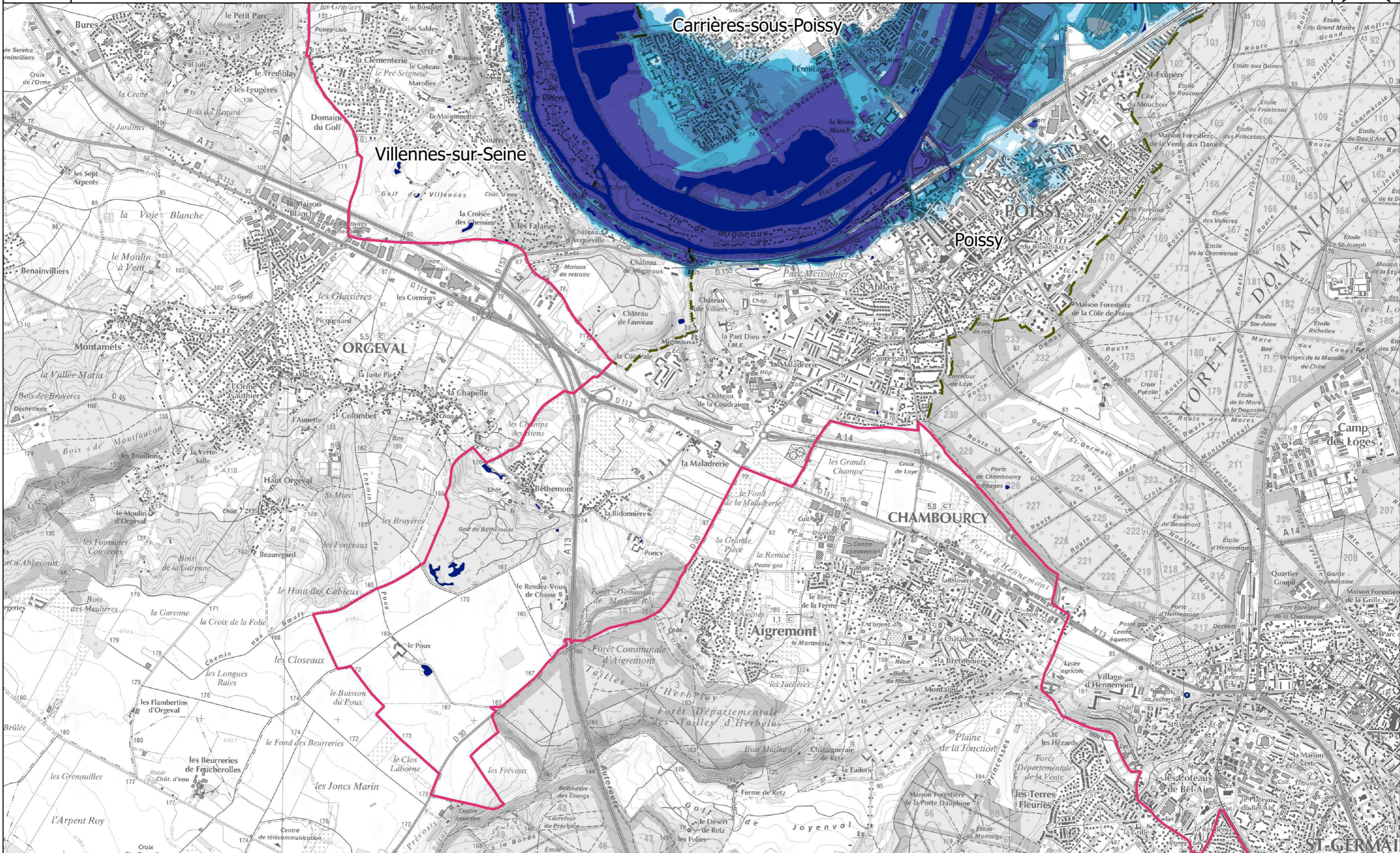


# TRI D'ILE-DE-FRANCE - CARTE DES HAUTEURS D'EAU DE LA CRUE MOYENNE



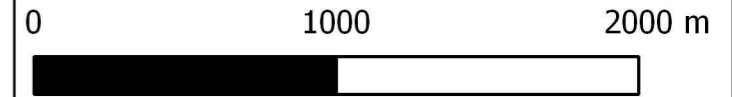
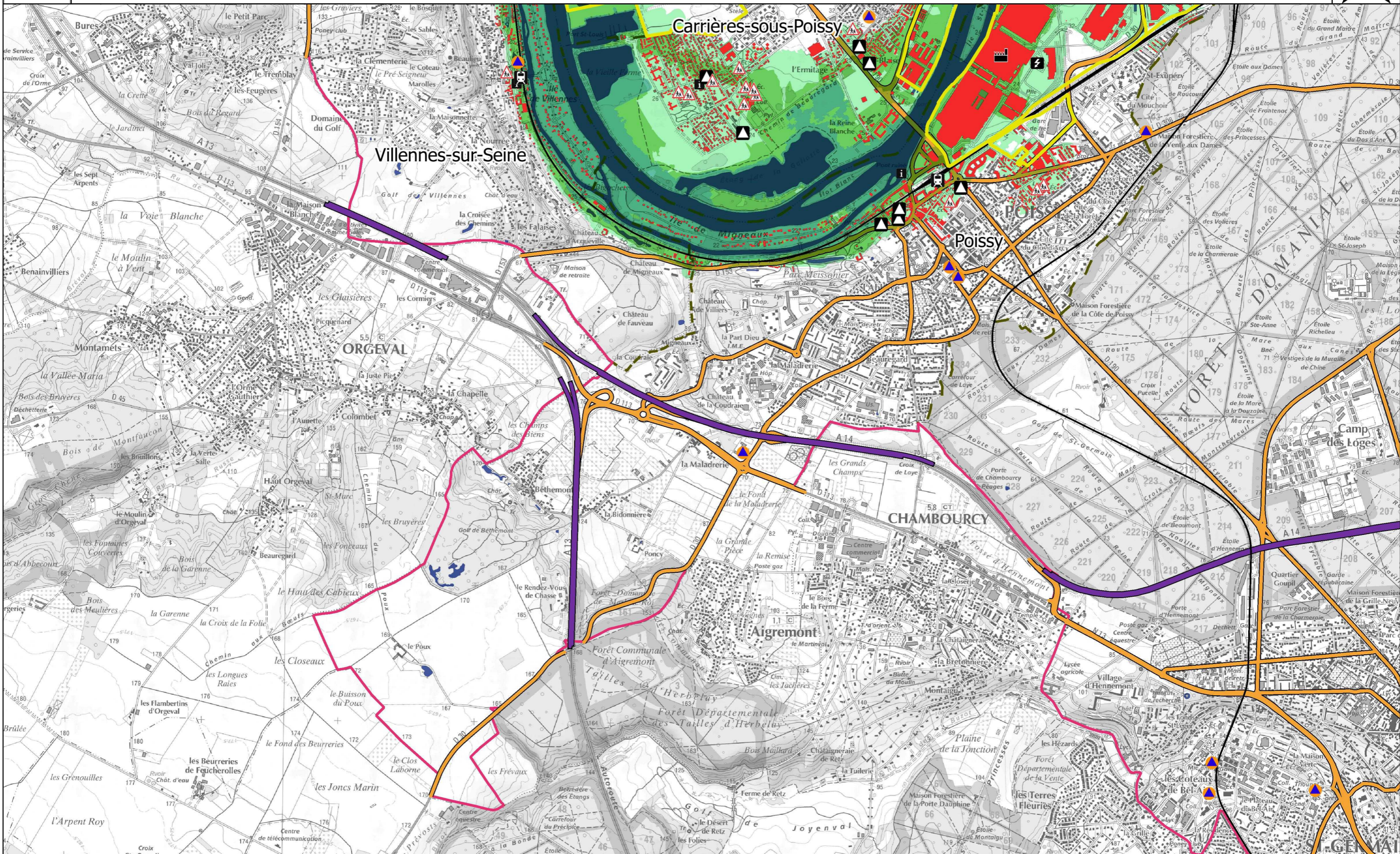


# TRI D'ILE-DE-FRANCE - CARTE DES HAUTEURS D'EAU DE LA CRUE EXTREME



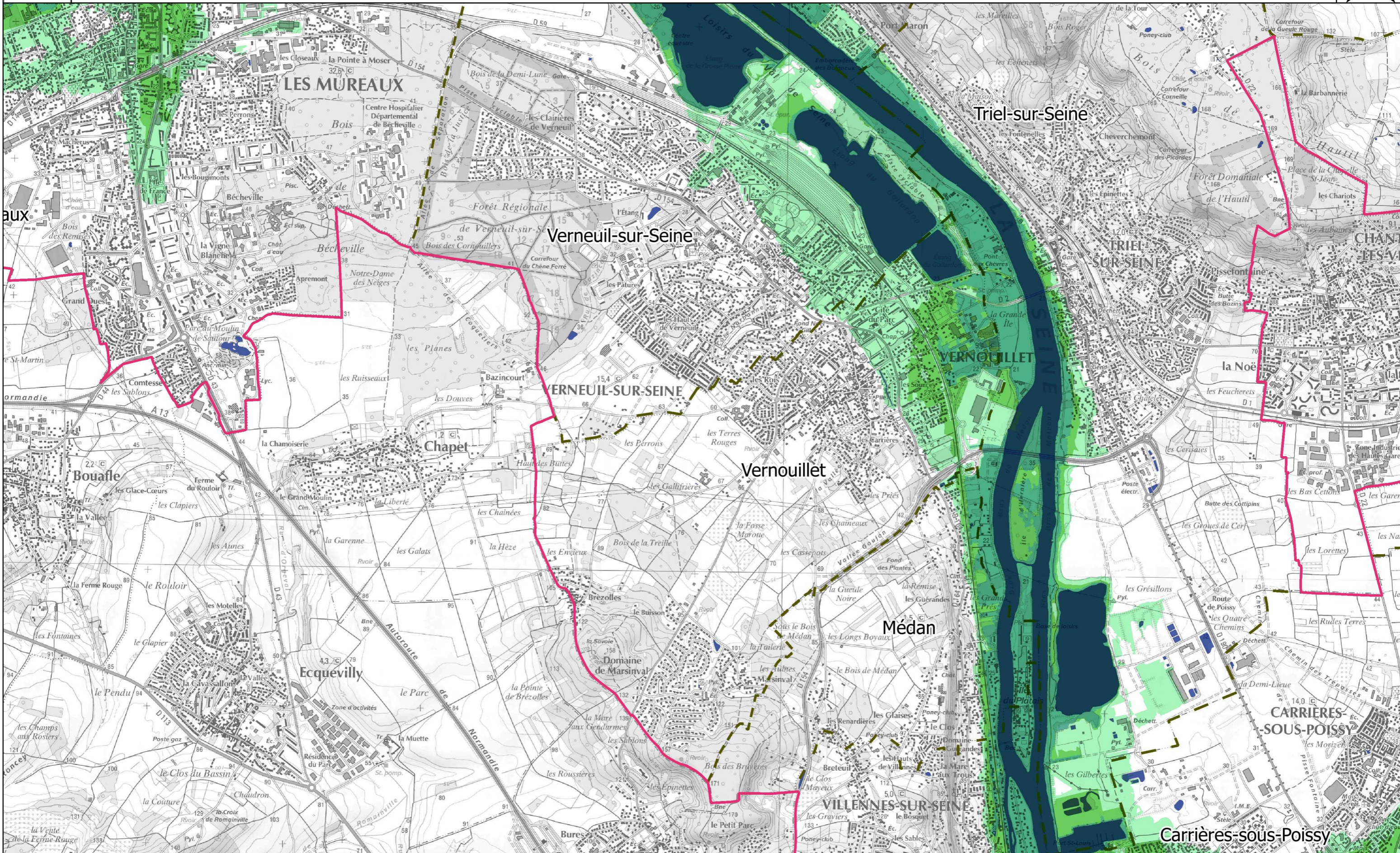


# TRI D'ILE-DE-FRANCE - CARTE DE SYNTHÈSE DES RISQUES



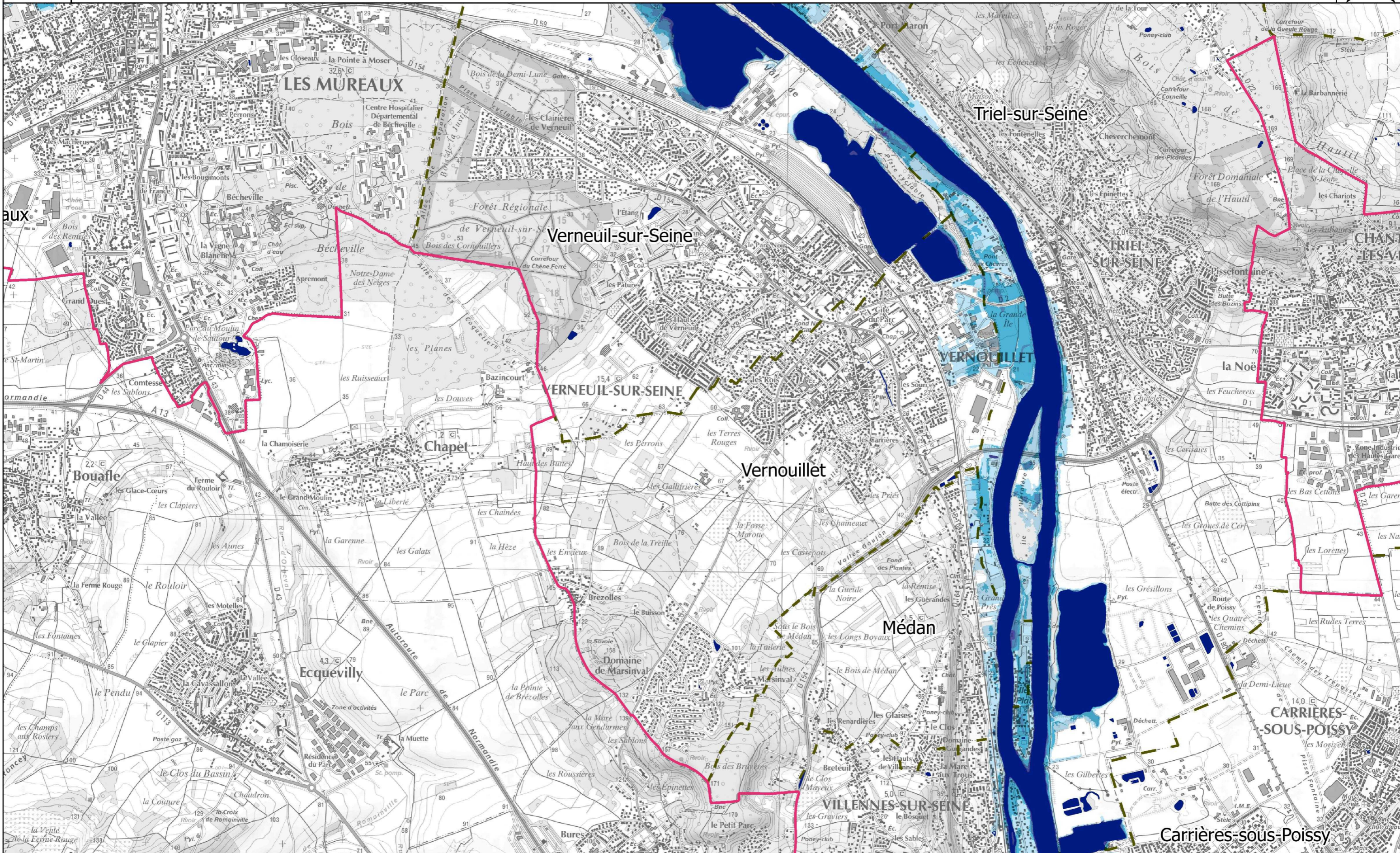


# TRI D'ILE-DE-FRANCE - CARTE DE SYNTHÈSE DES ALEAS



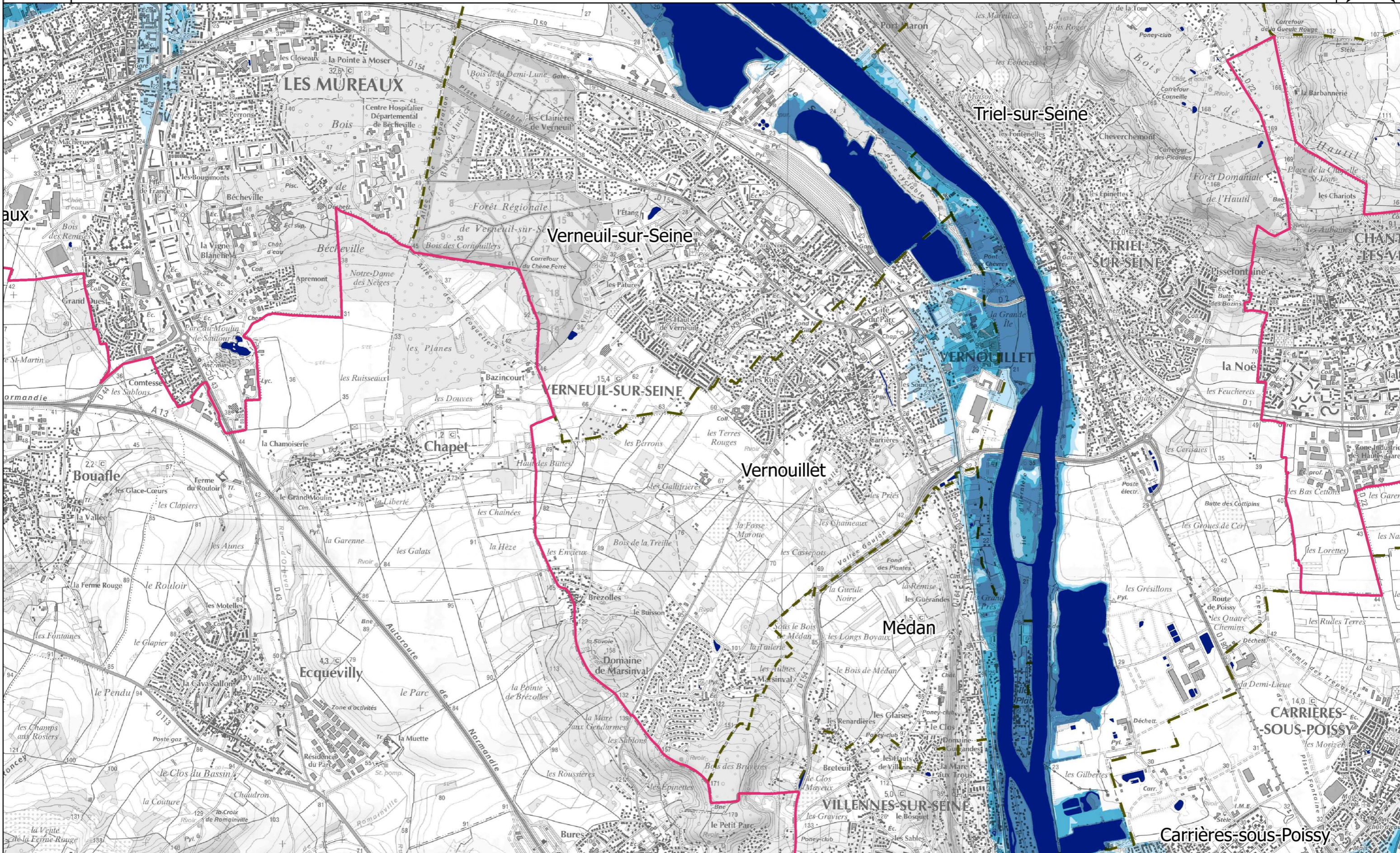


# TRI D'ÎLE-DE-FRANCE - CARTE DES HAUTEURS D'EAU DE LA CRUE FREQUENTE



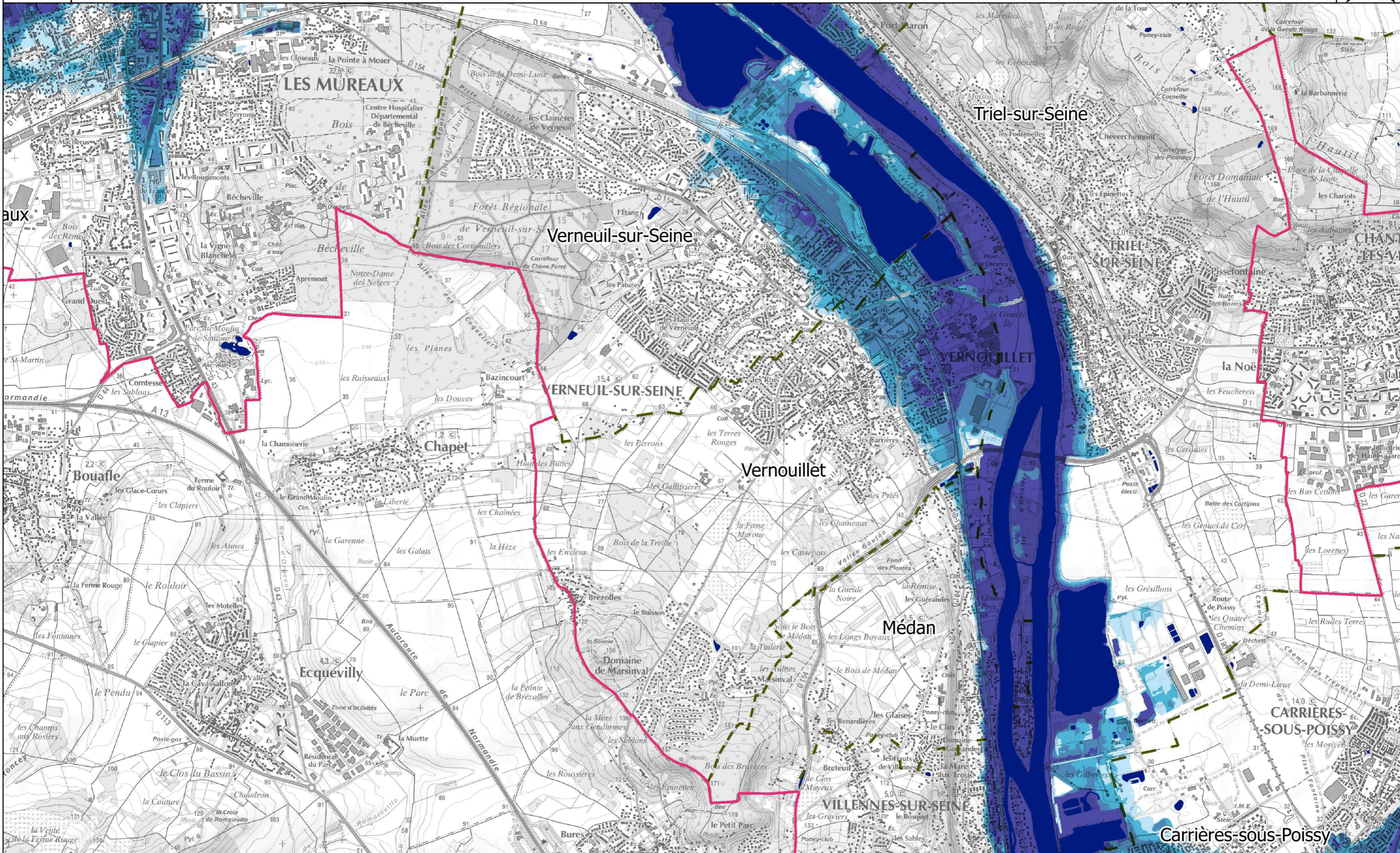


# TRI D'ILE-DE-FRANCE - CARTE DES HAUTEURS D'EAU DE LA CRUE MOYENNE



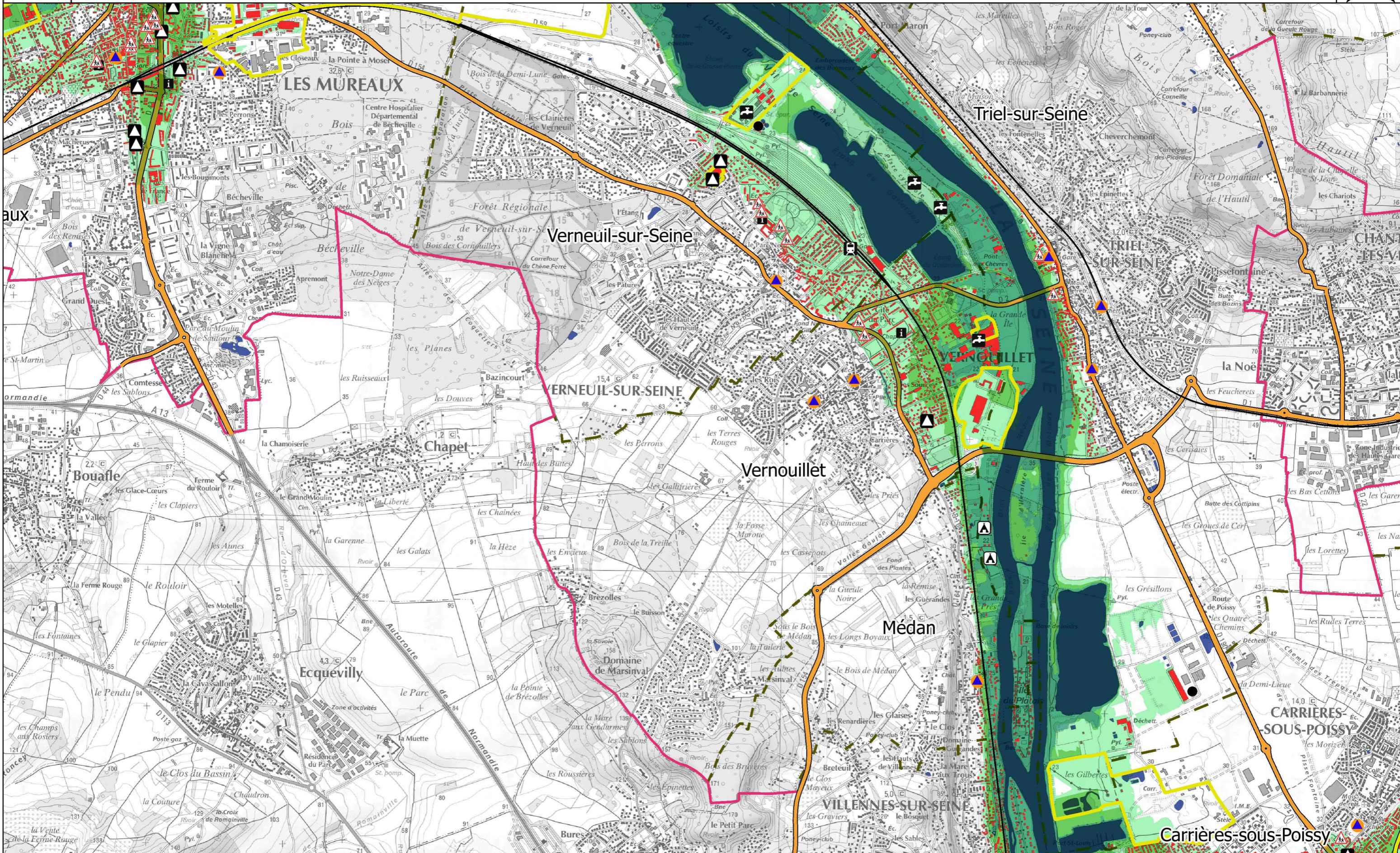


# TRI D'ÎLE-DE-FRANCE - CARTE DES HAUTEURS D'EAU DE LA CRUE EXTREME



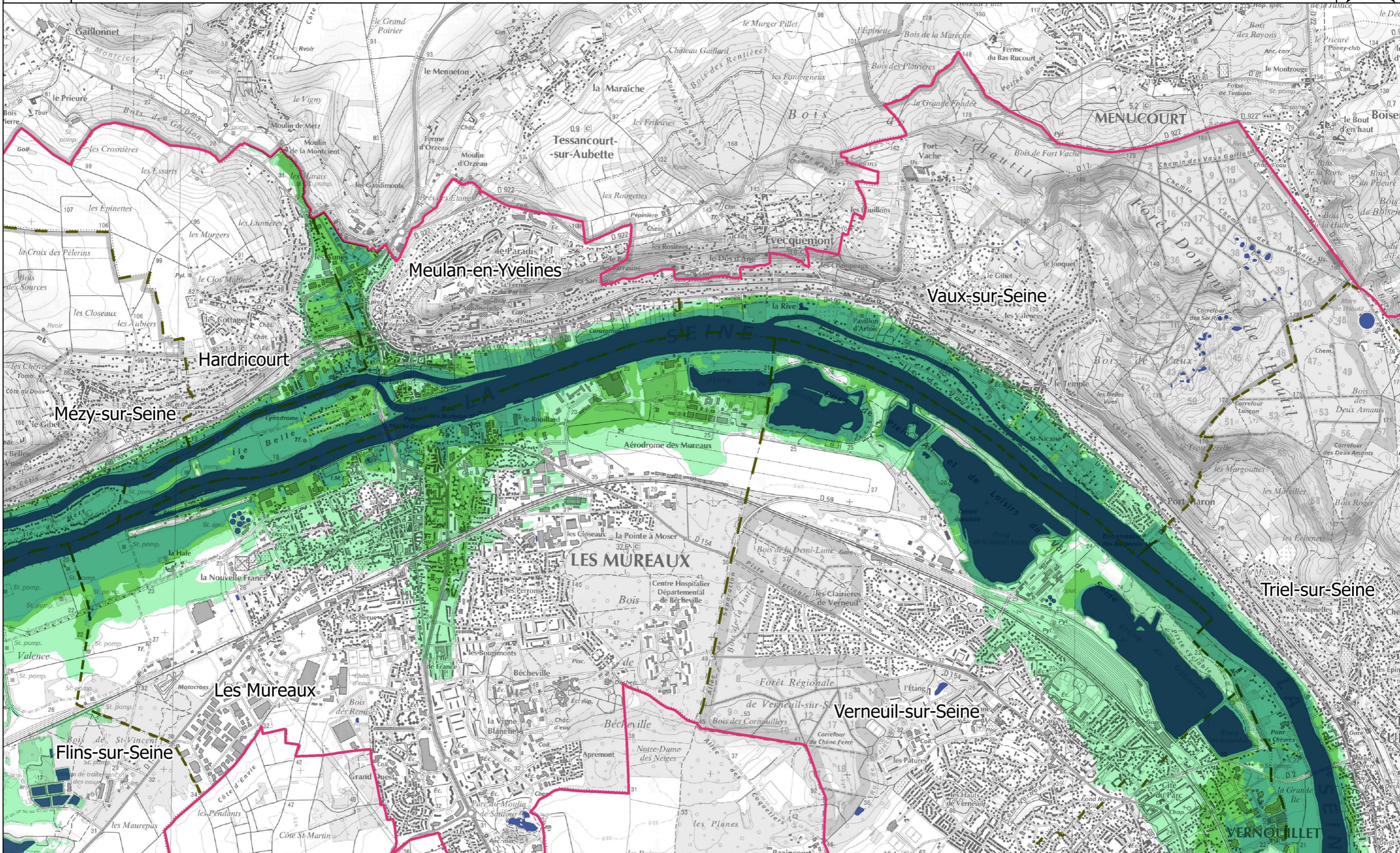


# TRI D'ILE-DE-FRANCE - CARTE DE SYNTHÈSE DES RISQUES



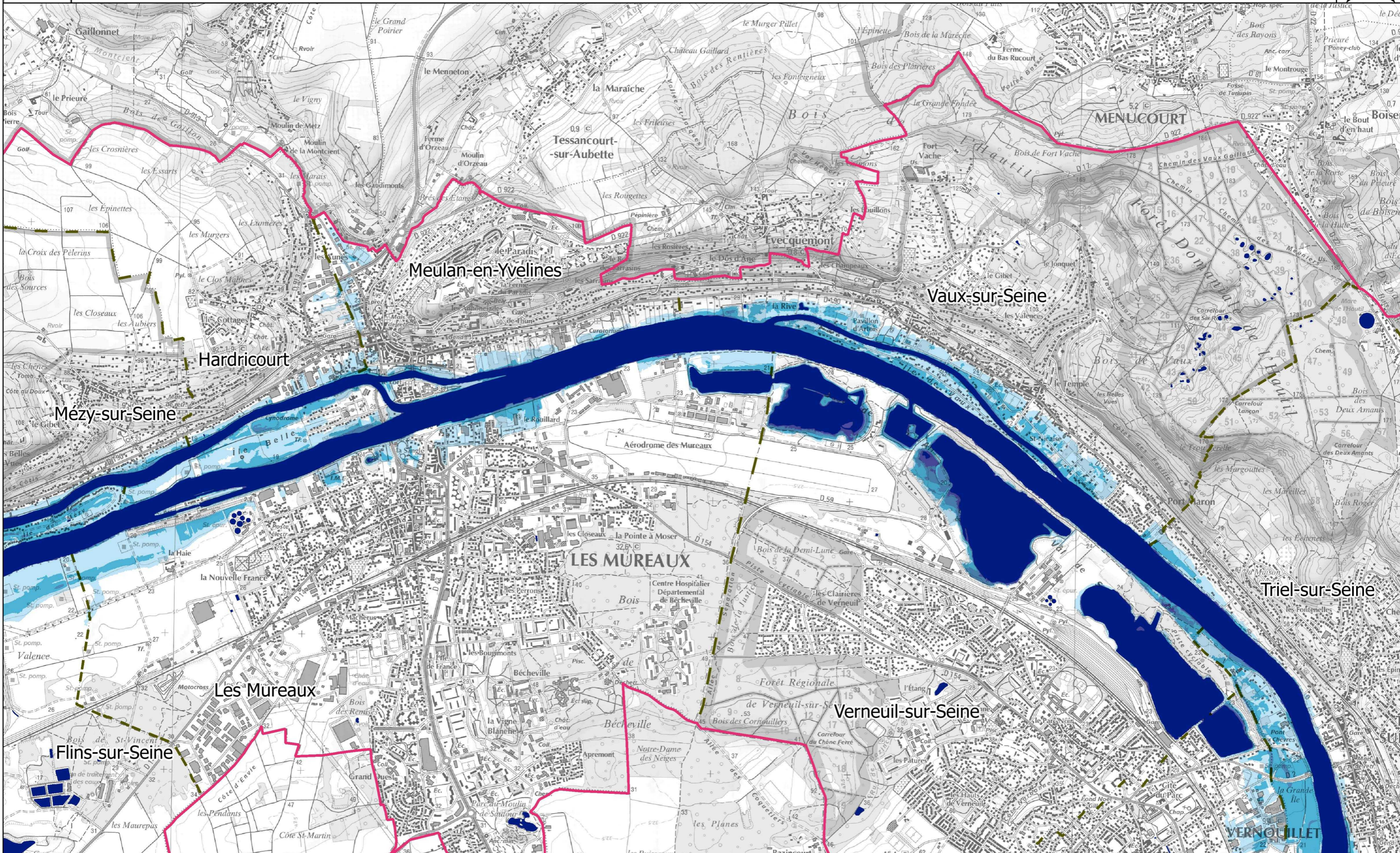


# TRI D'ILE-DE-FRANCE - CARTE DE SYNTHÈSE DES ALEAS



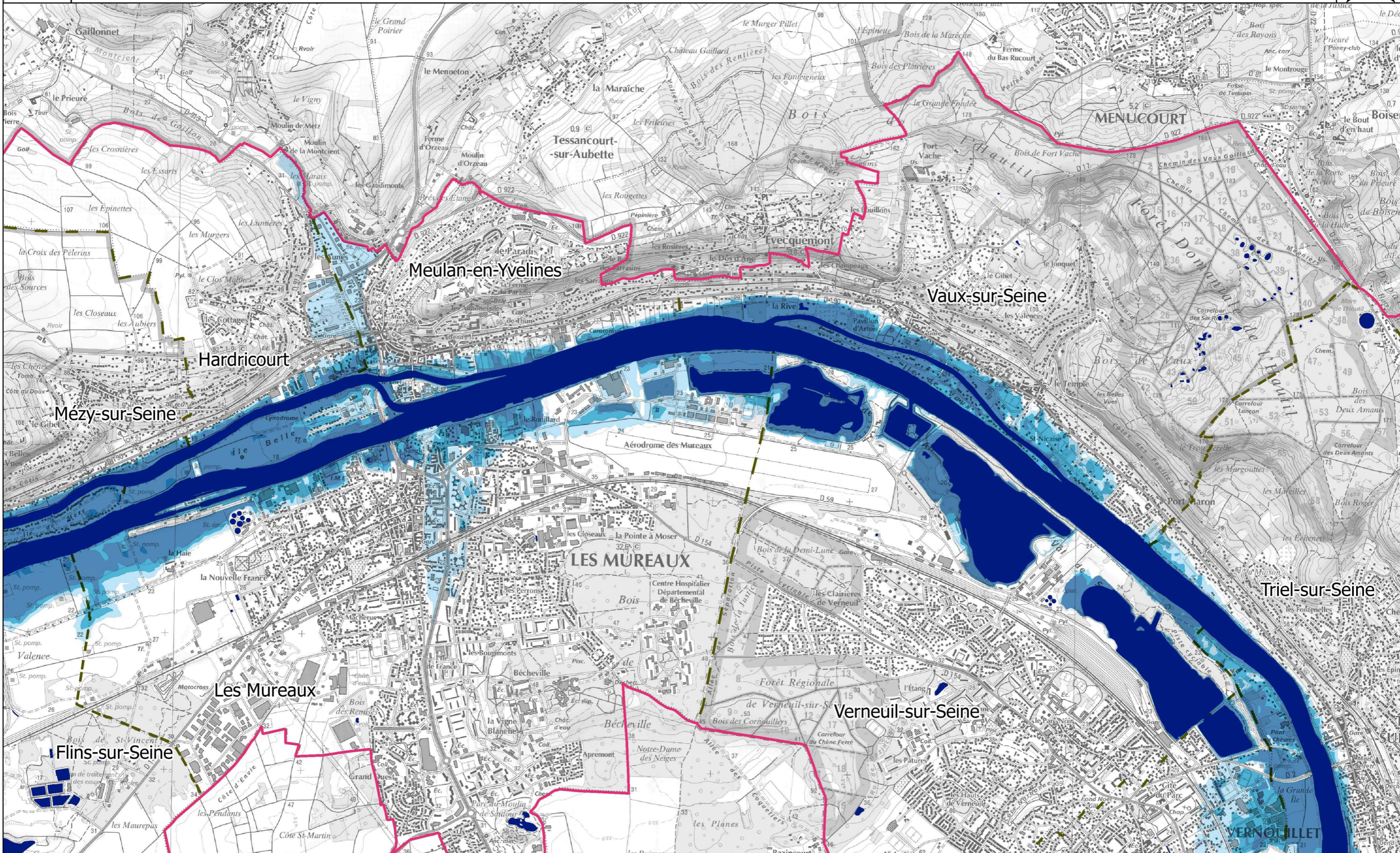


# TRI D'ÎLE-DE-FRANCE - CARTE DES HAUTEURS D'EAU DE LA CRUE FREQUENTE



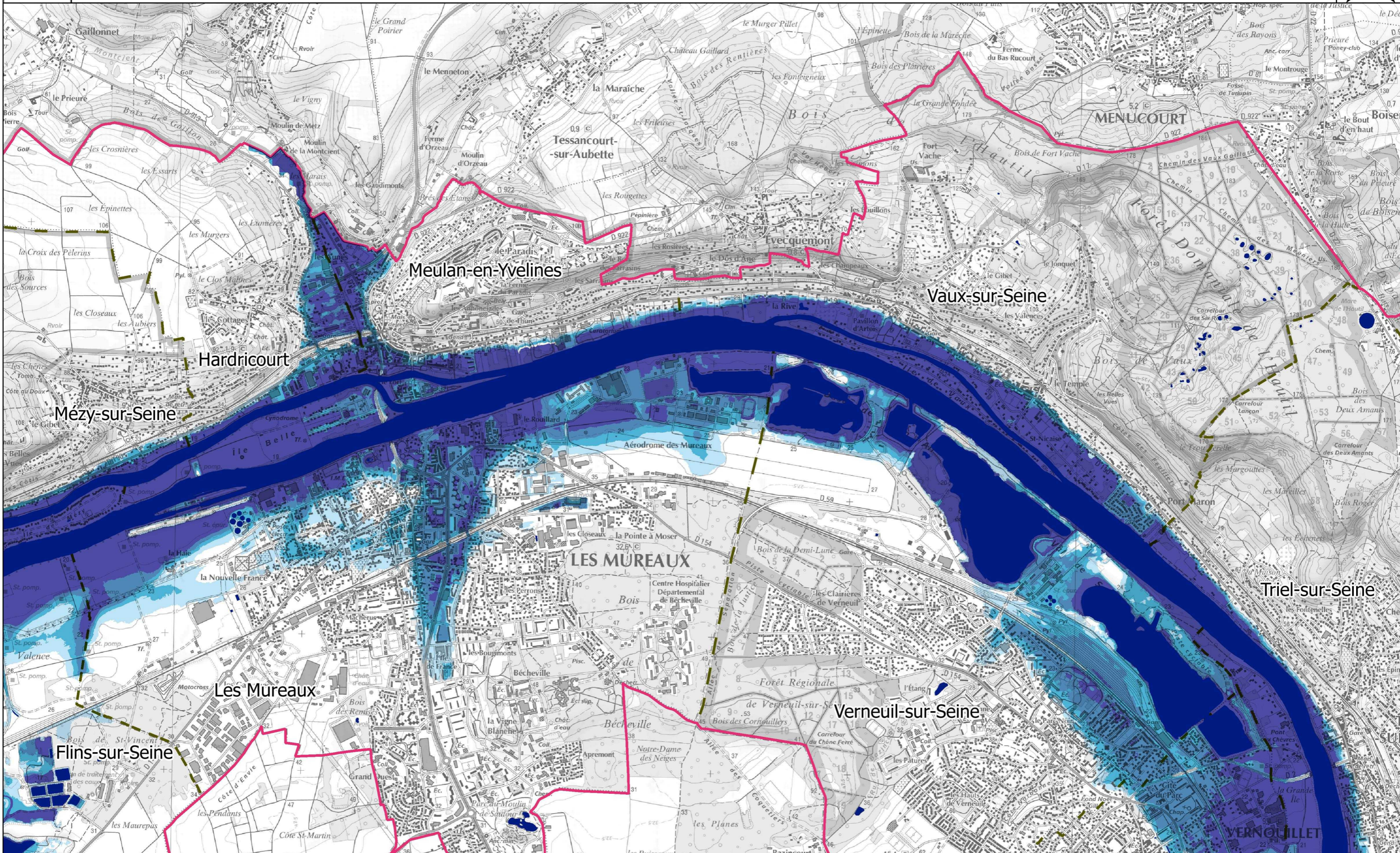


# TRI D'ÎLE-DE-FRANCE - CARTE DES HAUTEURS D'EAU DE LA CRUE MOYENNE



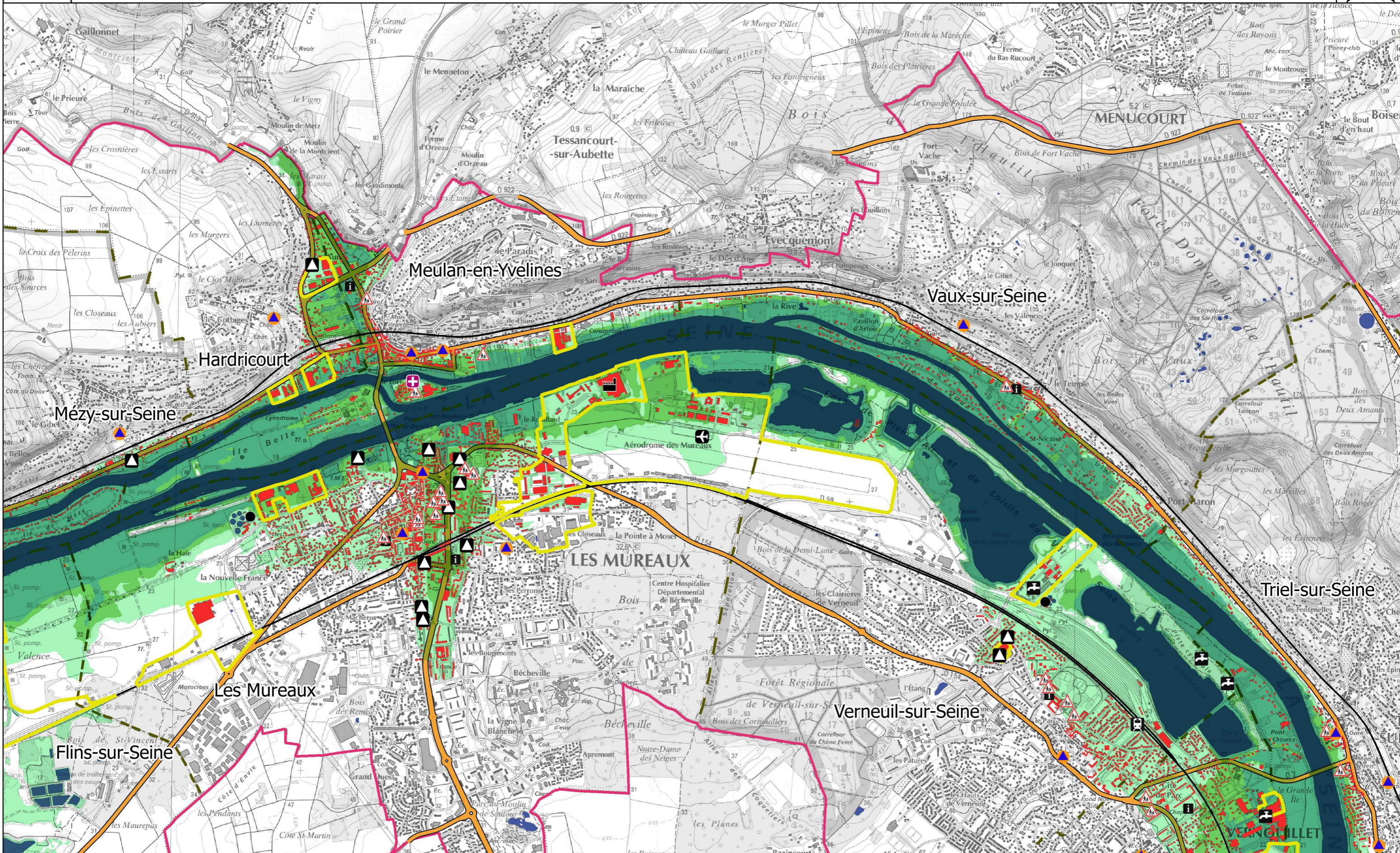


# TRI D'ILE-DE-FRANCE - CARTE DES HAUTEURS D'EAU DE LA CRUE EXTREME



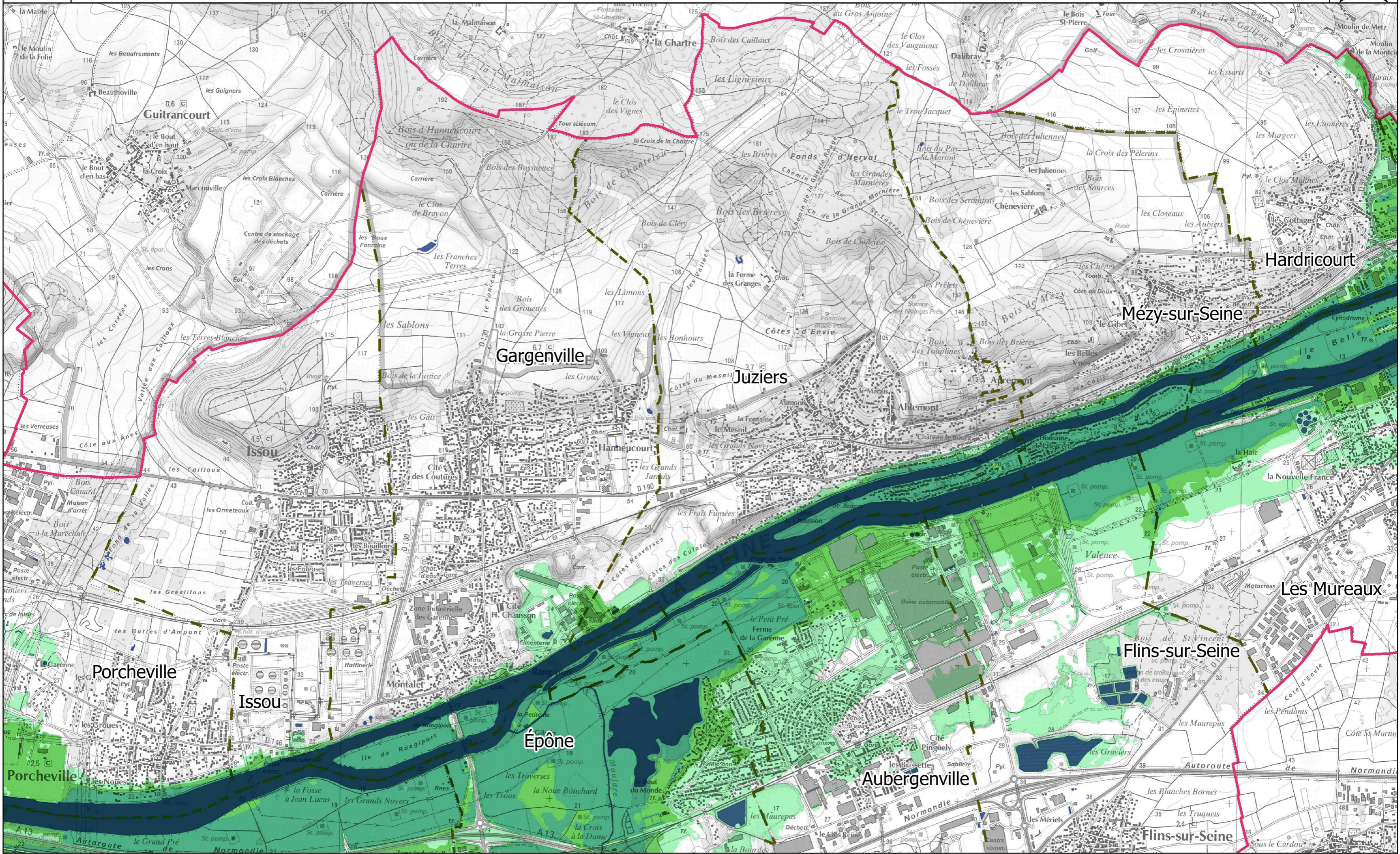


# TRI D'ILE-DE-FRANCE - CARTE DE SYNTHÈSE DES RISQUES



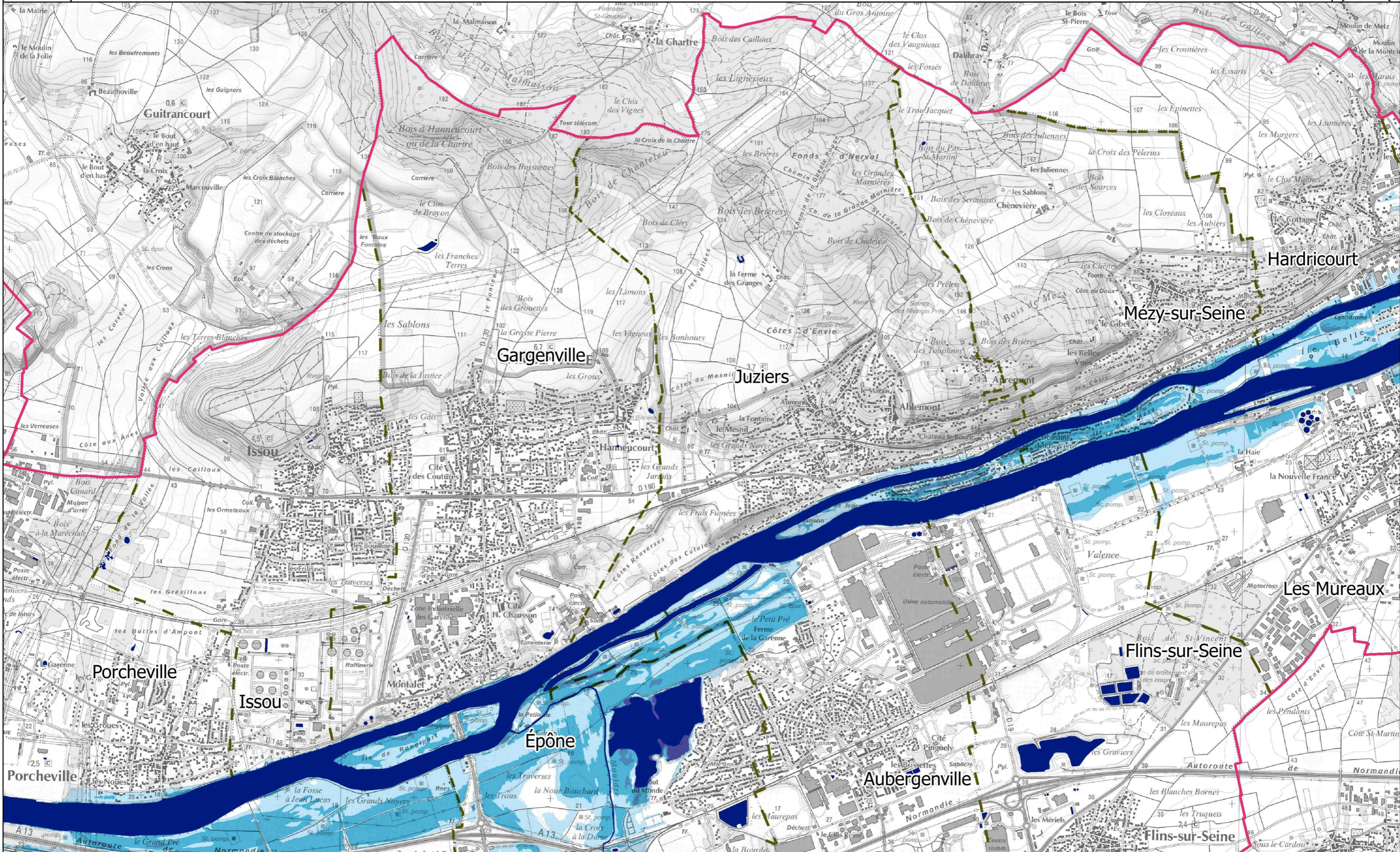


# TRI D'ILE-DE-FRANCE - CARTE DE SYNTHÈSE DES ALEAS



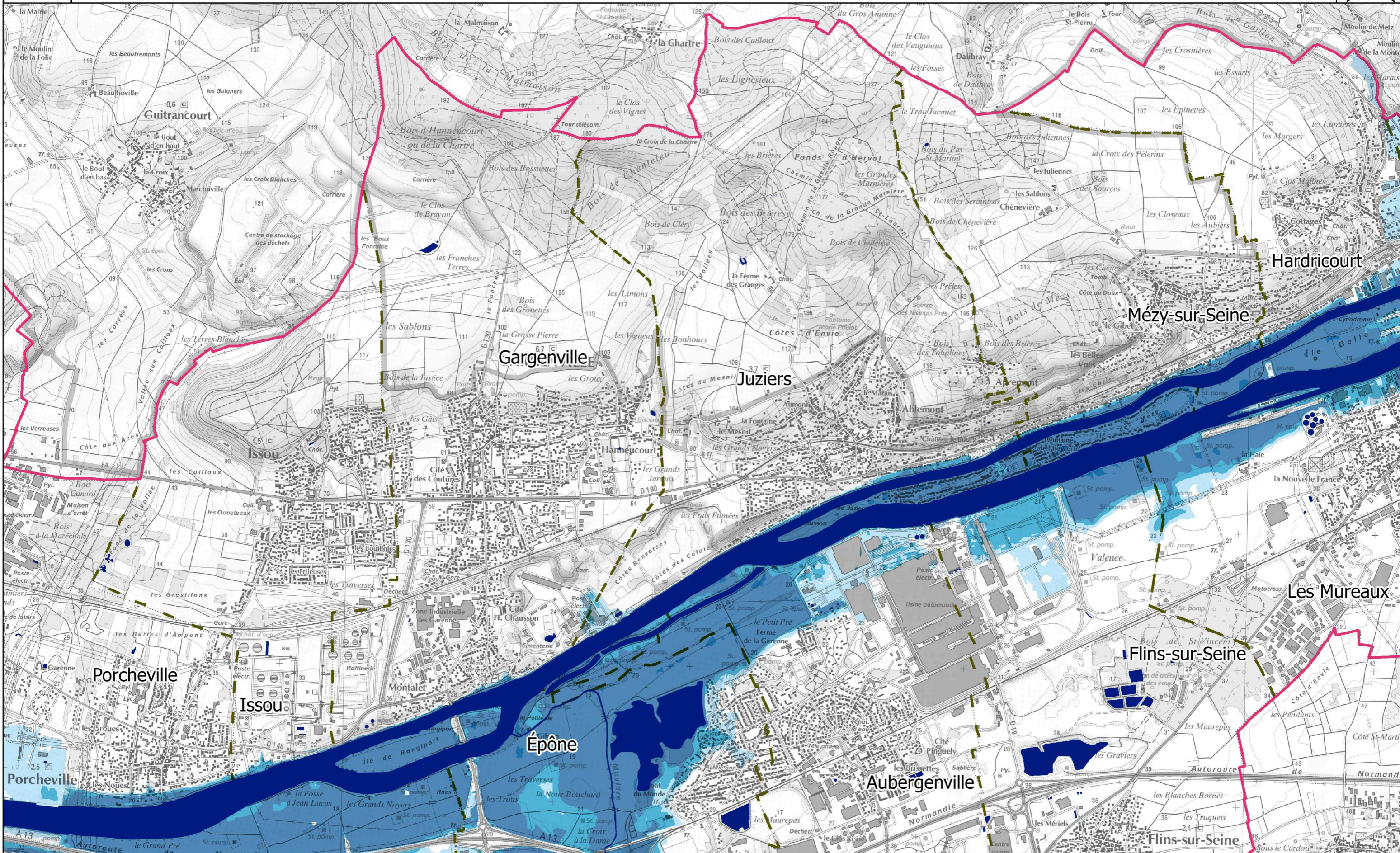


# TRI D'ILE-DE-FRANCE - CARTE DES HAUTEURS D'EAU DE LA CRUE FREQUENTE



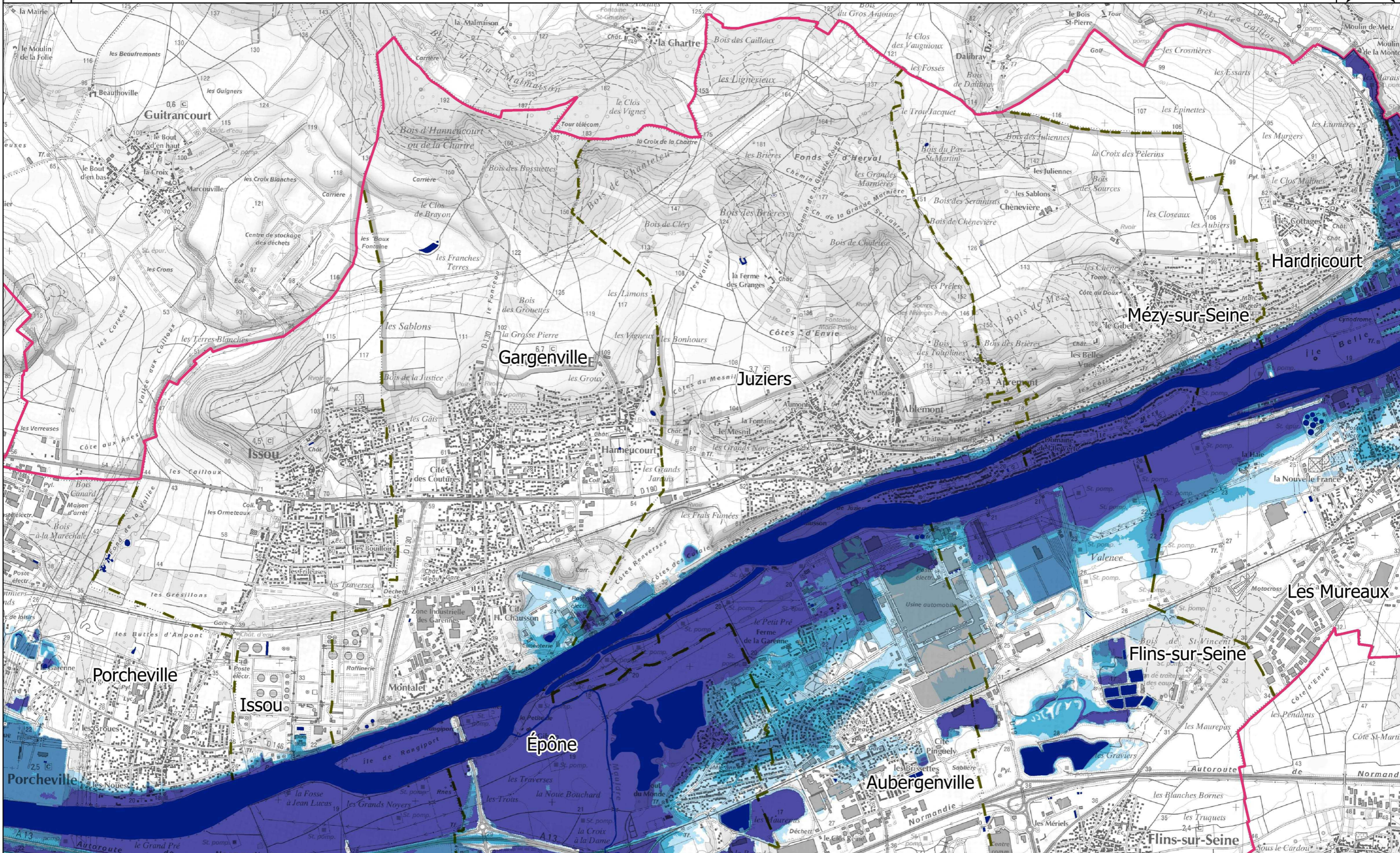


# TRI D'ILE-DE-FRANCE - CARTE DES HAUTEURS D'EAU DE LA CRUE MOYENNE



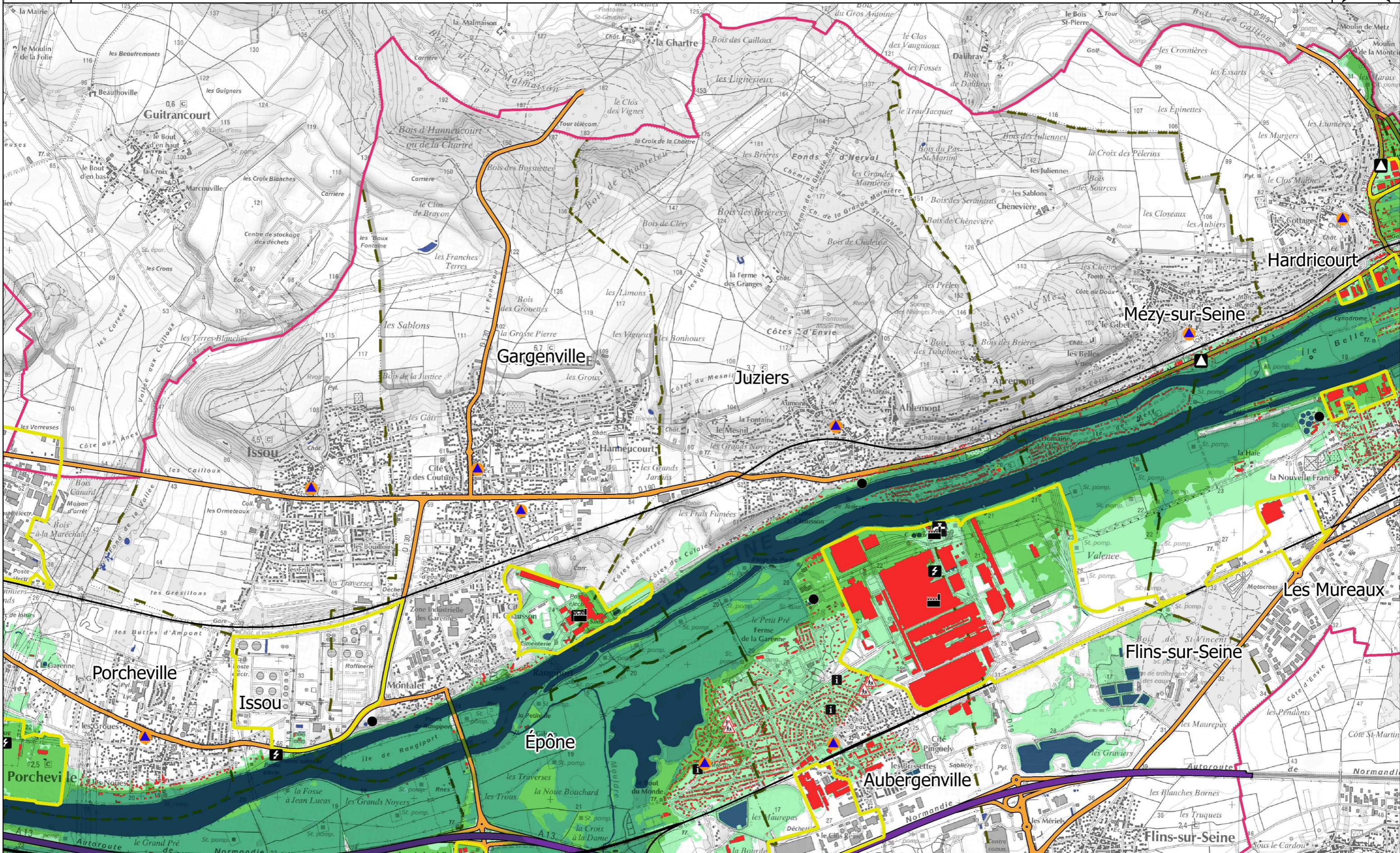


# TRI D'ILE-DE-FRANCE - CARTE DES HAUTEURS D'EAU DE LA CRUE EXTREME






# TRI D'ILE-DE-FRANCE - CARTE DE SYNTHESE DES RISQUES



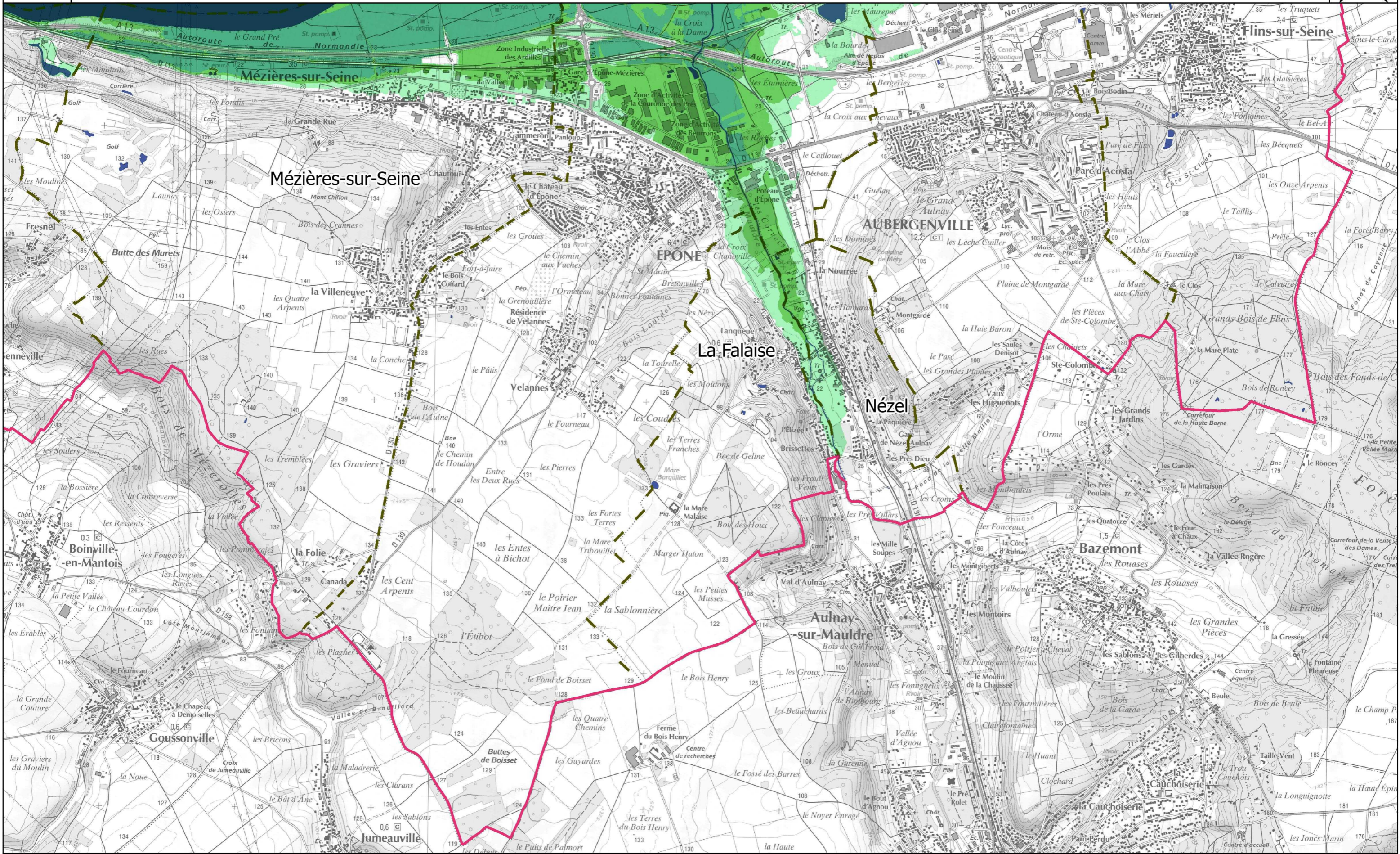
Réalisation : DRIEE/SDDTE/MCIE - 15/01/2015

Sources : © IGN BD Topo, DRIEE, Préfecture de Police de Paris, Ministère de l'éducation nationale, Ministère de la Santé, Office national d'information sur les enseignements et les professions, société Réseau de Transport d'Electricité, société Orange, © les contributeurs d'openstreetmap.org



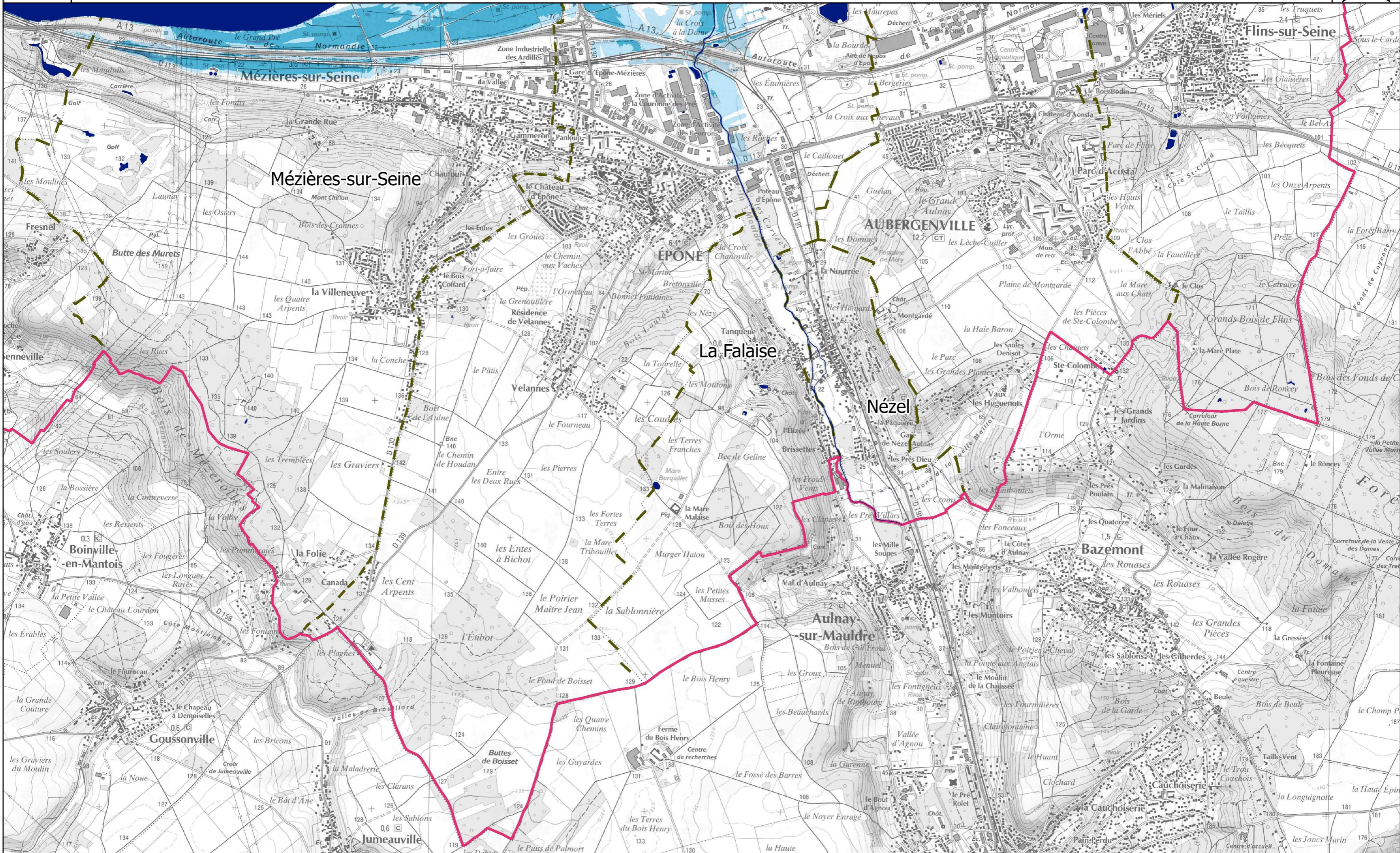


# TRI D'ILE-DE-FRANCE - CARTE DE SYNTHÈSE DES ALEAS



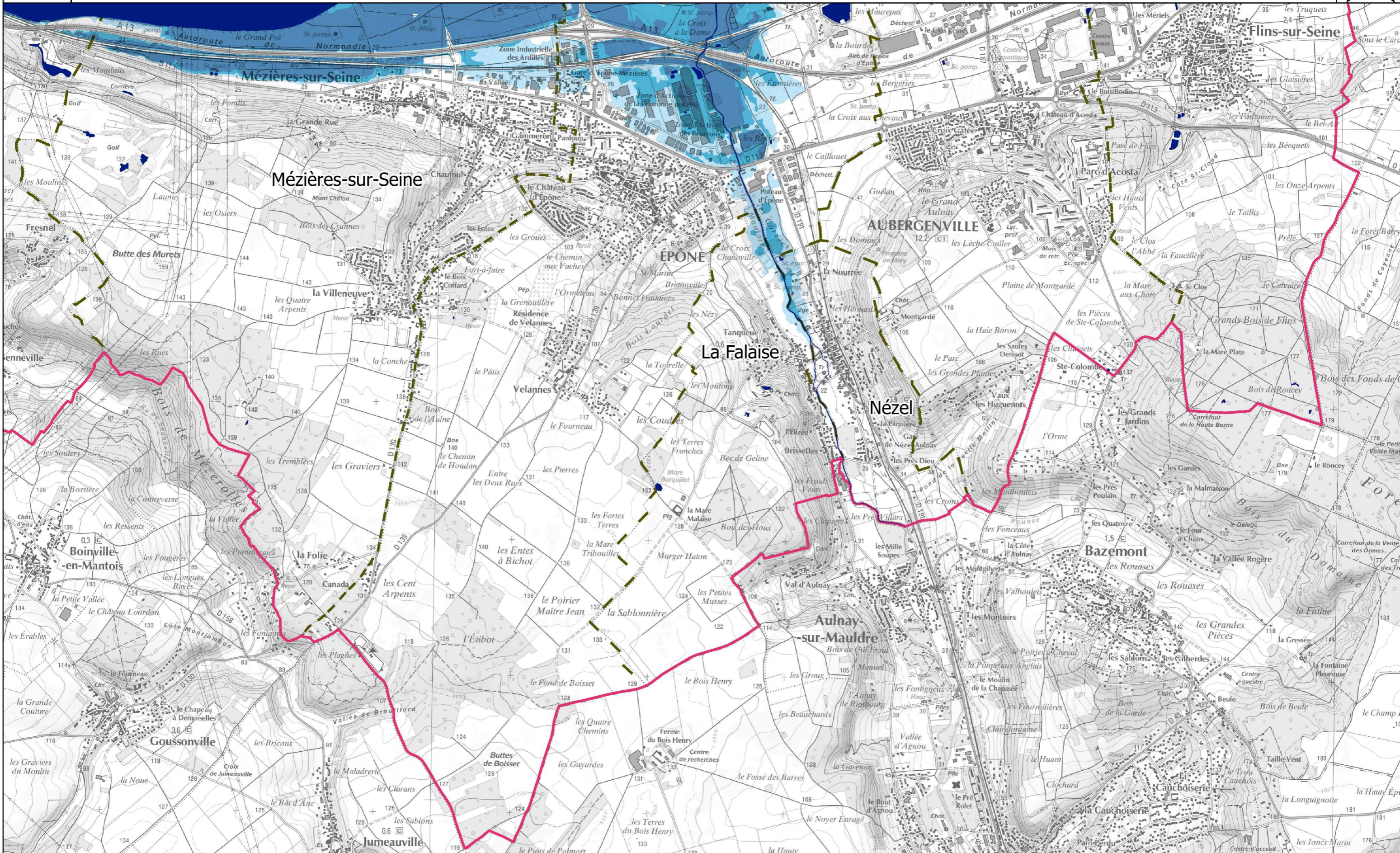


# TRI D'ILE-DE-FRANCE - CARTE DES HAUTEURS D'EAU DE LA CRUE FREQUENTE



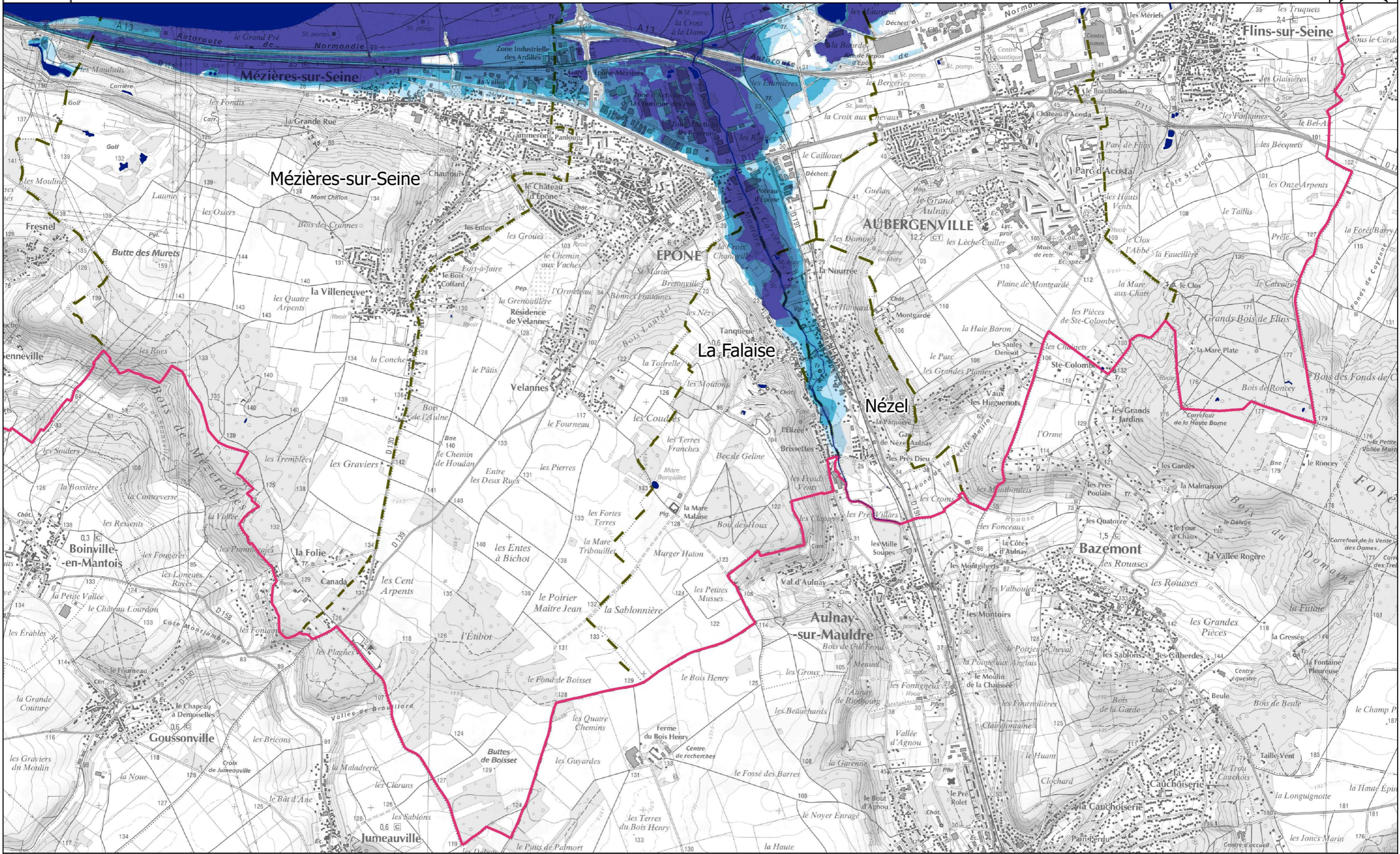



# TRI D'ILE-DE-FRANCE - CARTE DES HAUTEURS D'EAU DE LA CRUE MOYENNE



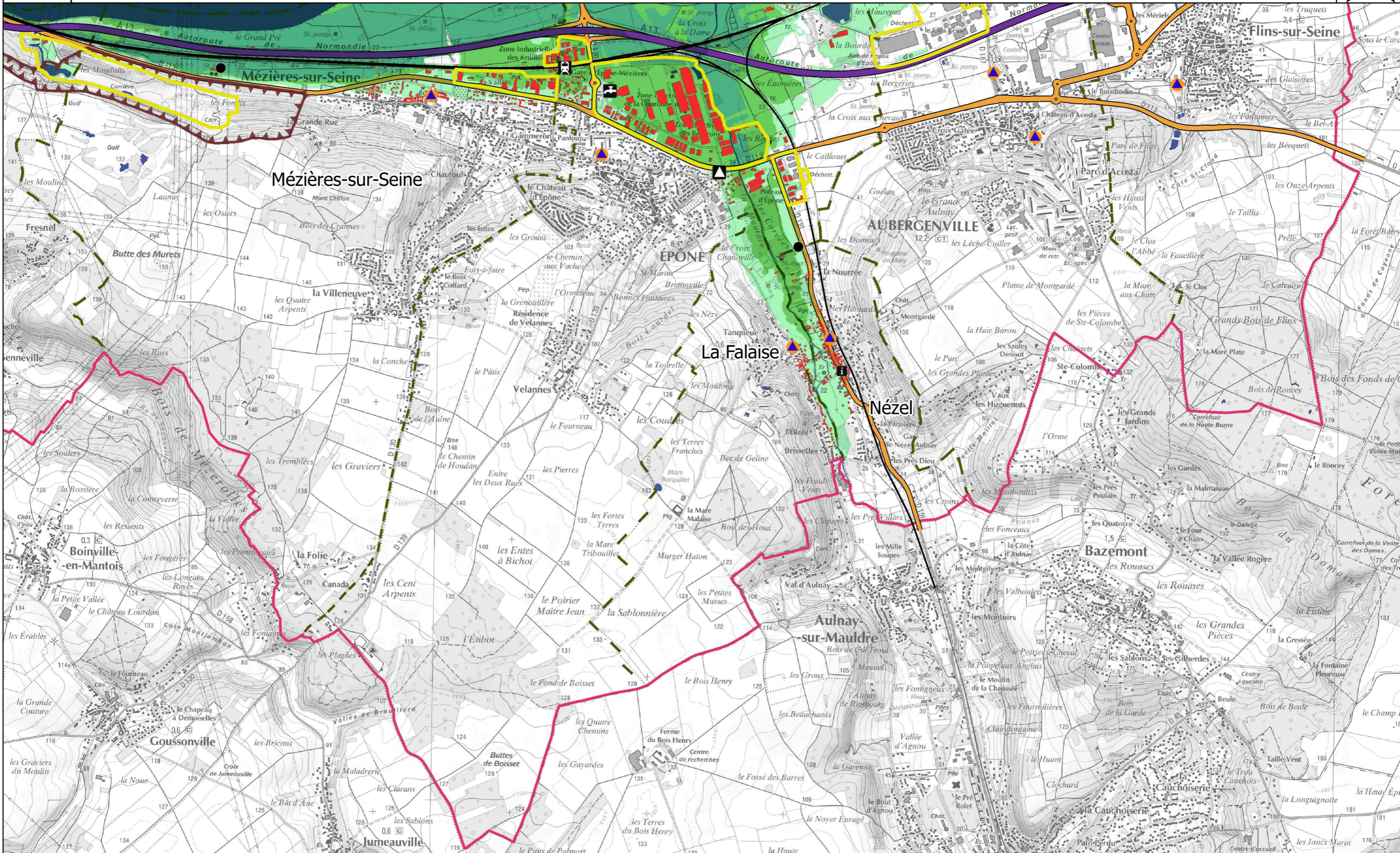


# TRI D'ILE-DE-FRANCE - CARTE DES HAUTEURS D'EAU DE LA CRUE EXTREME



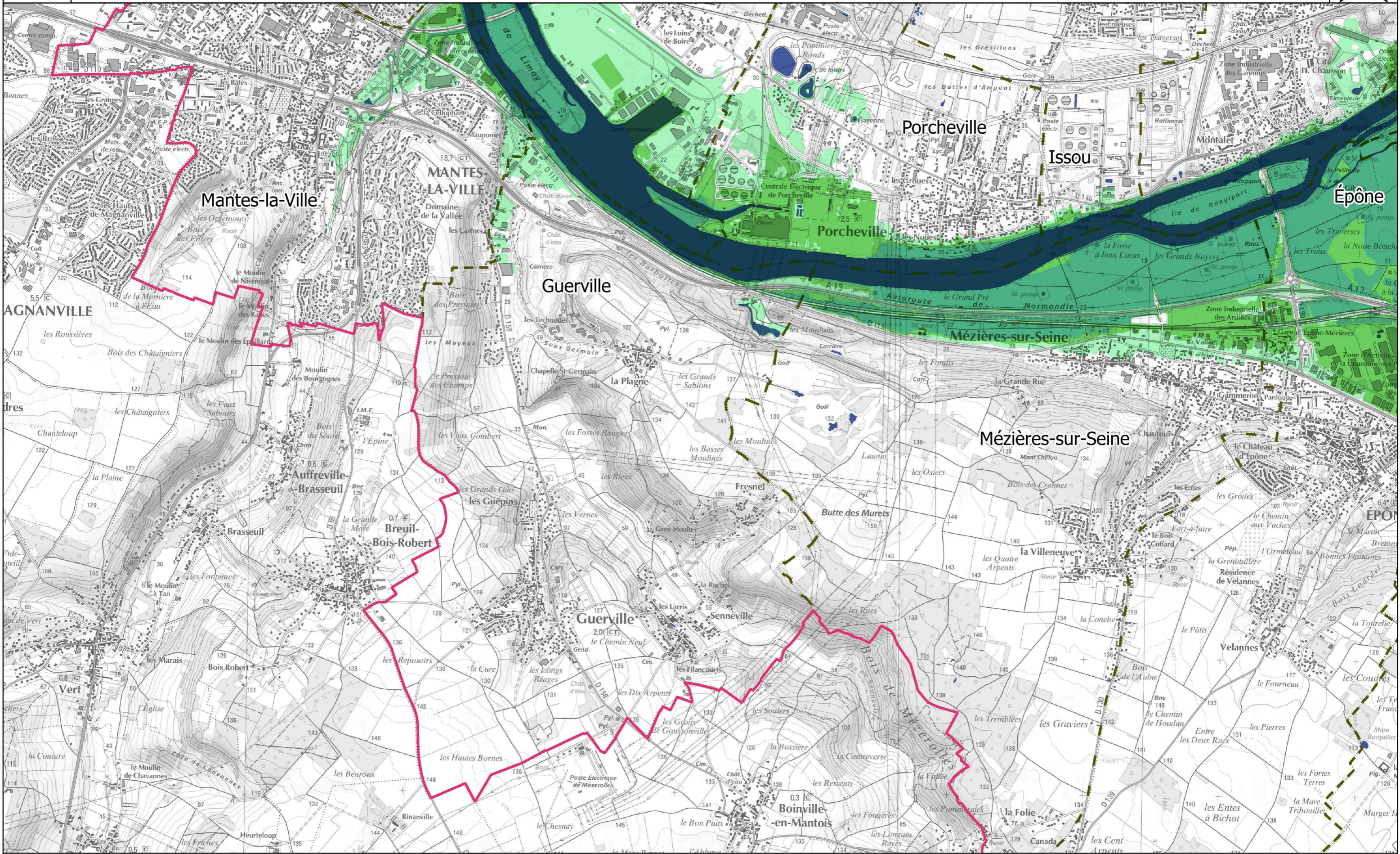


# TRI D'ILE-DE-FRANCE - CARTE DE SYNTHÈSE DES RISQUES



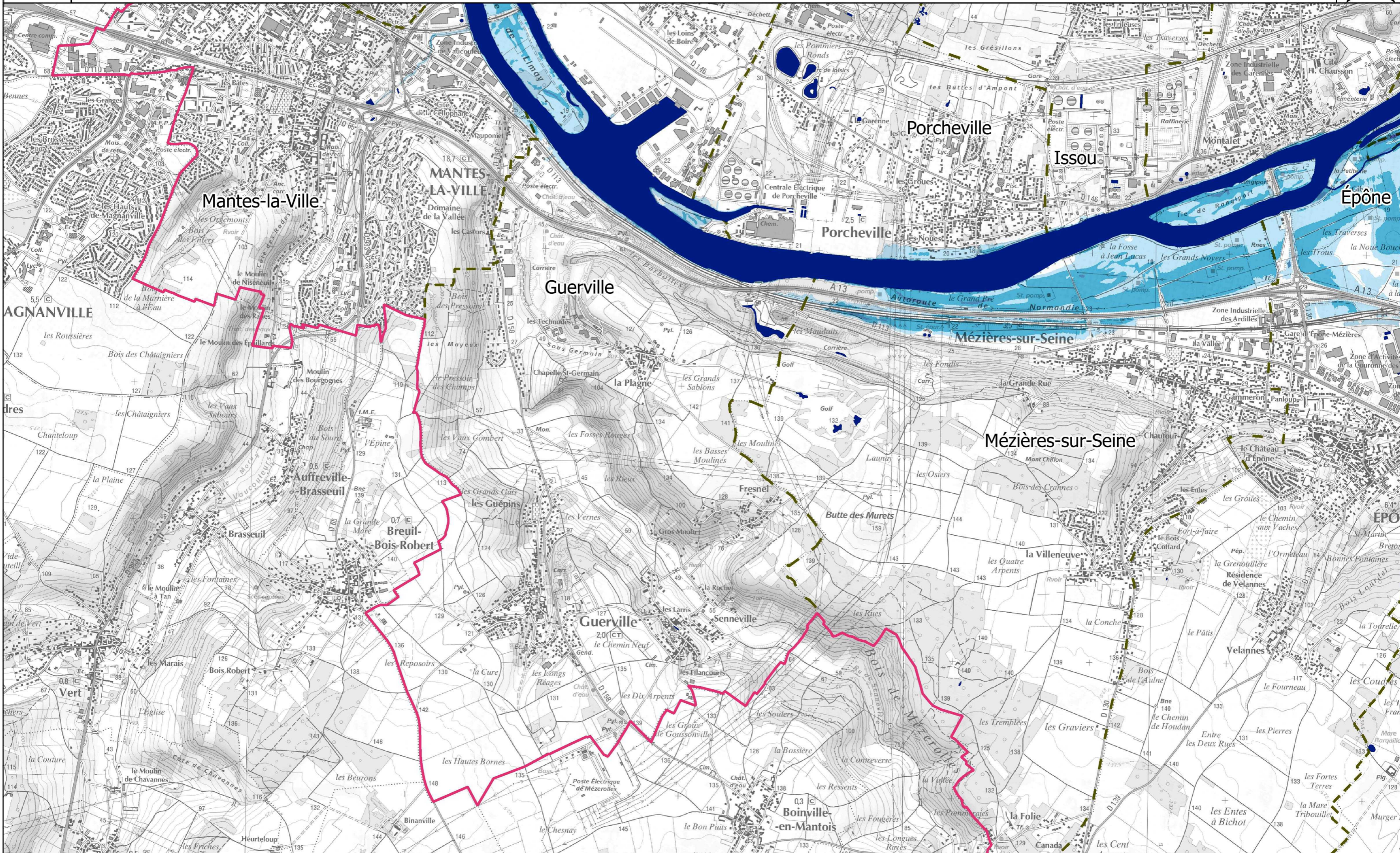


# TRI D'ILE-DE-FRANCE - CARTE DE SYNTHÈSE DES ALEAS



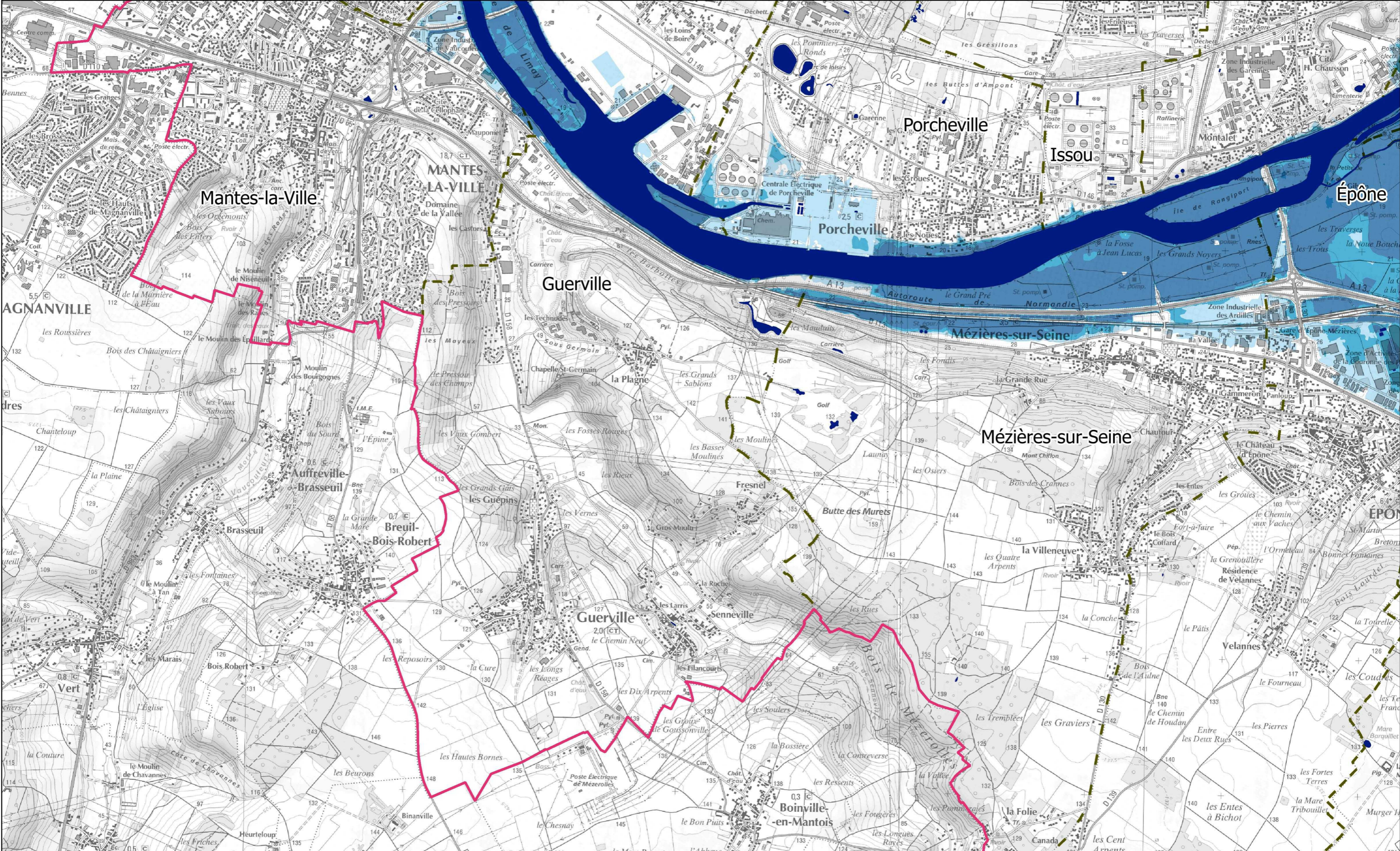


# TRI D'ÎLE-DE-FRANCE - CARTE DES HAUTEURS D'EAU DE LA CRUE FREQUENTE



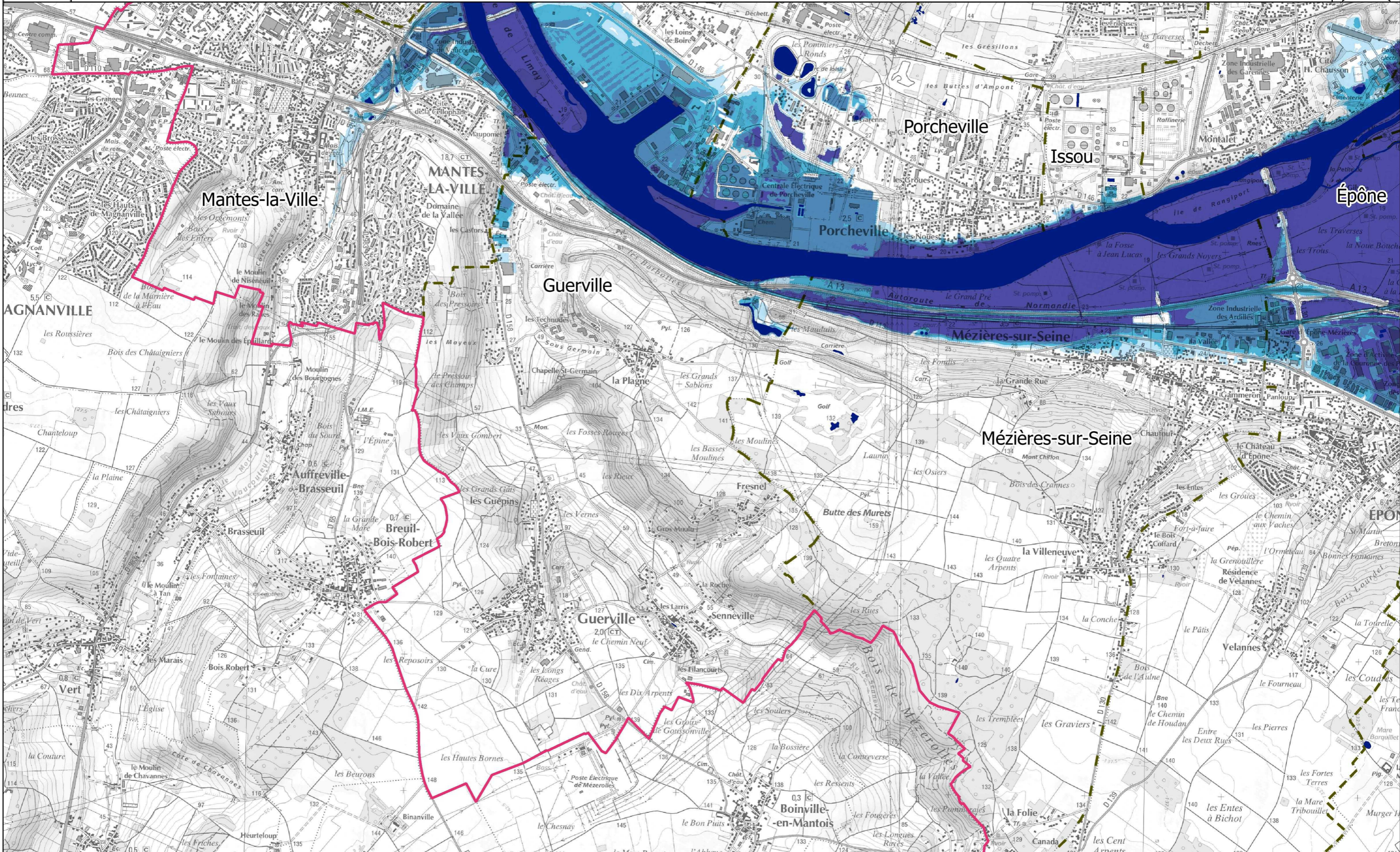


# TRI D'ILE-DE-FRANCE - CARTE DES HAUTEURS D'EAU DE LA CRUE MOYENNE



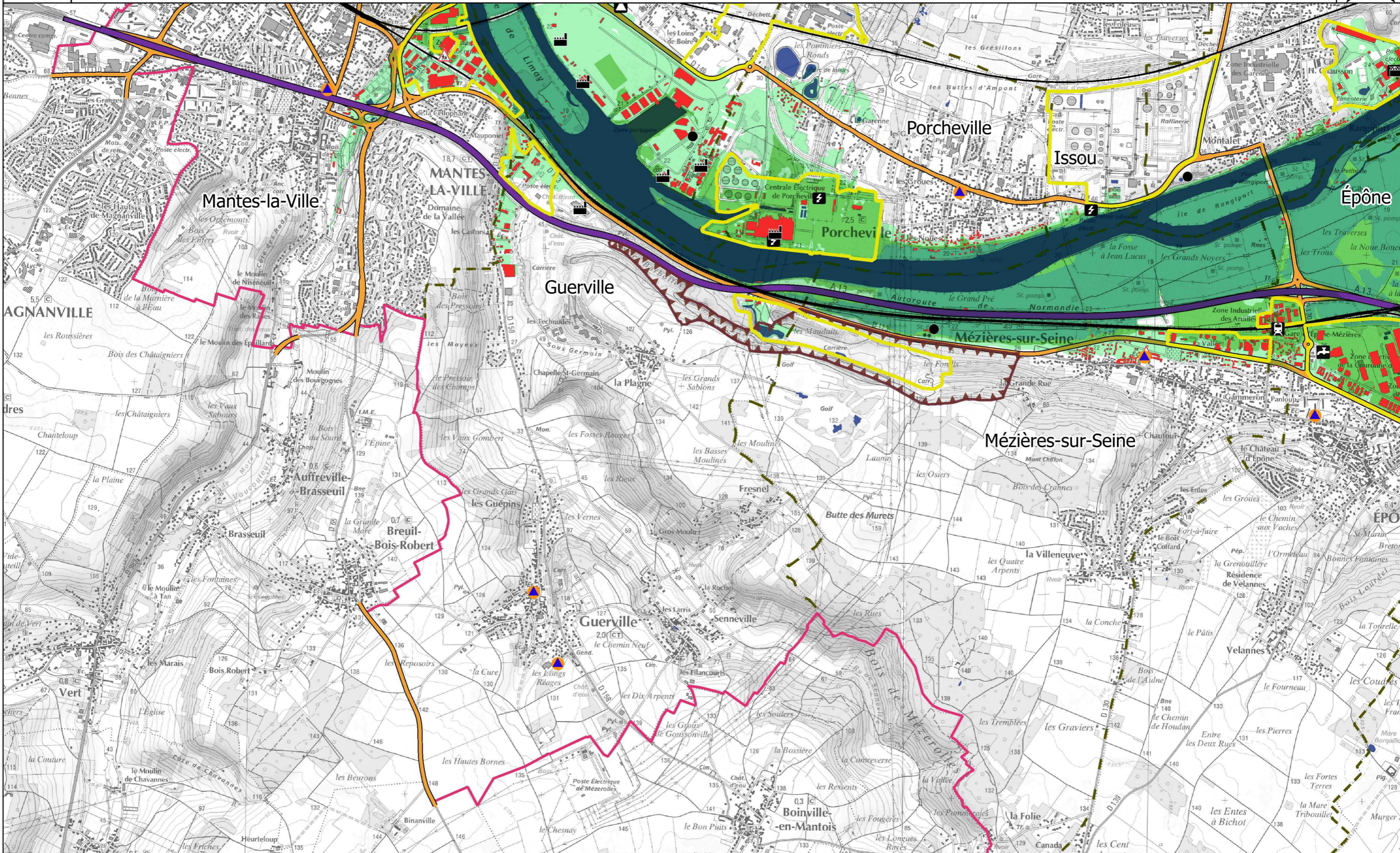


# TRI D'ILE-DE-FRANCE - CARTE DES HAUTEURS D'EAU DE LA CRUE EXTREME



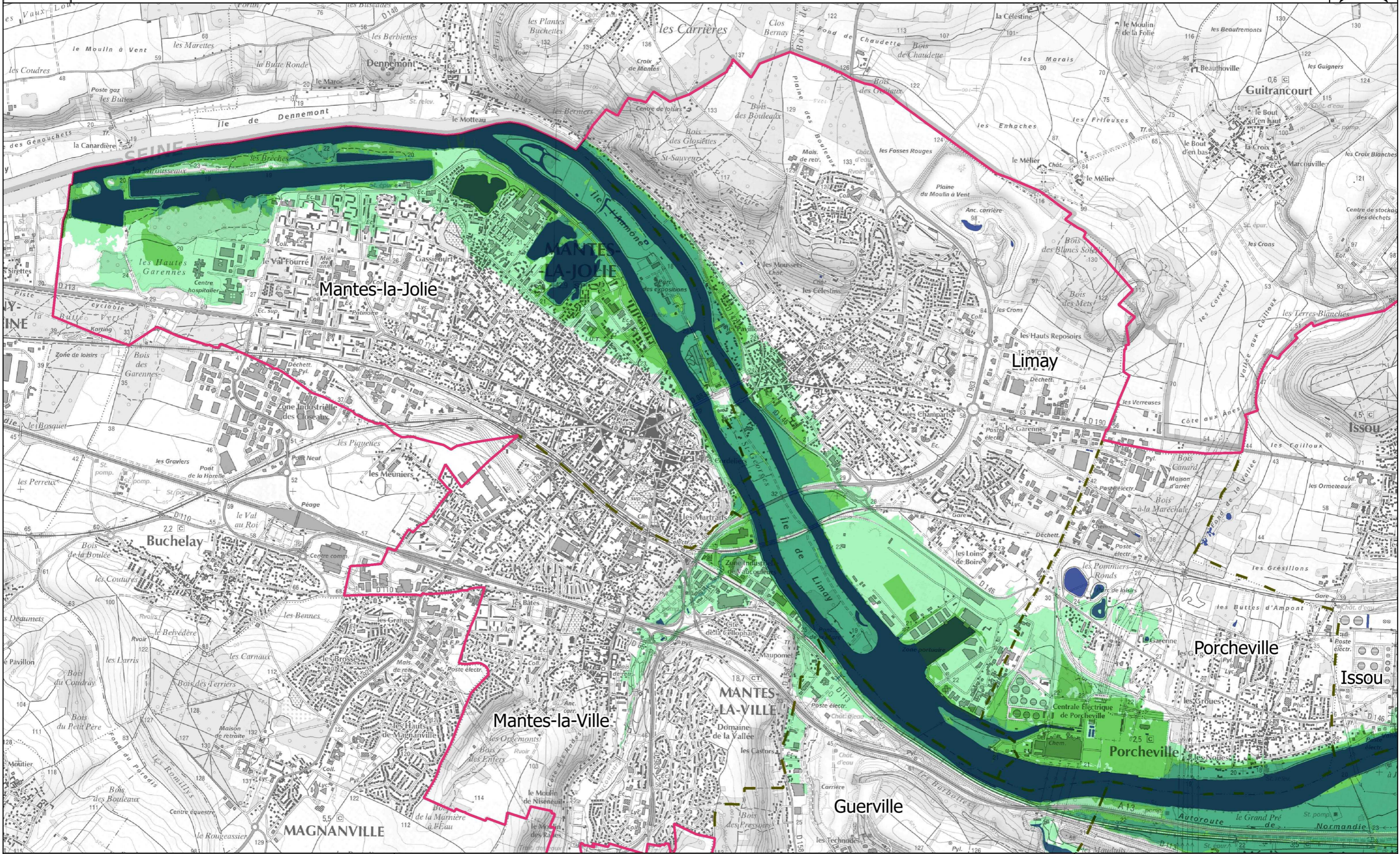


# TRI D'ILE-DE-FRANCE - CARTE DE SYNTHÈSE DES RISQUES



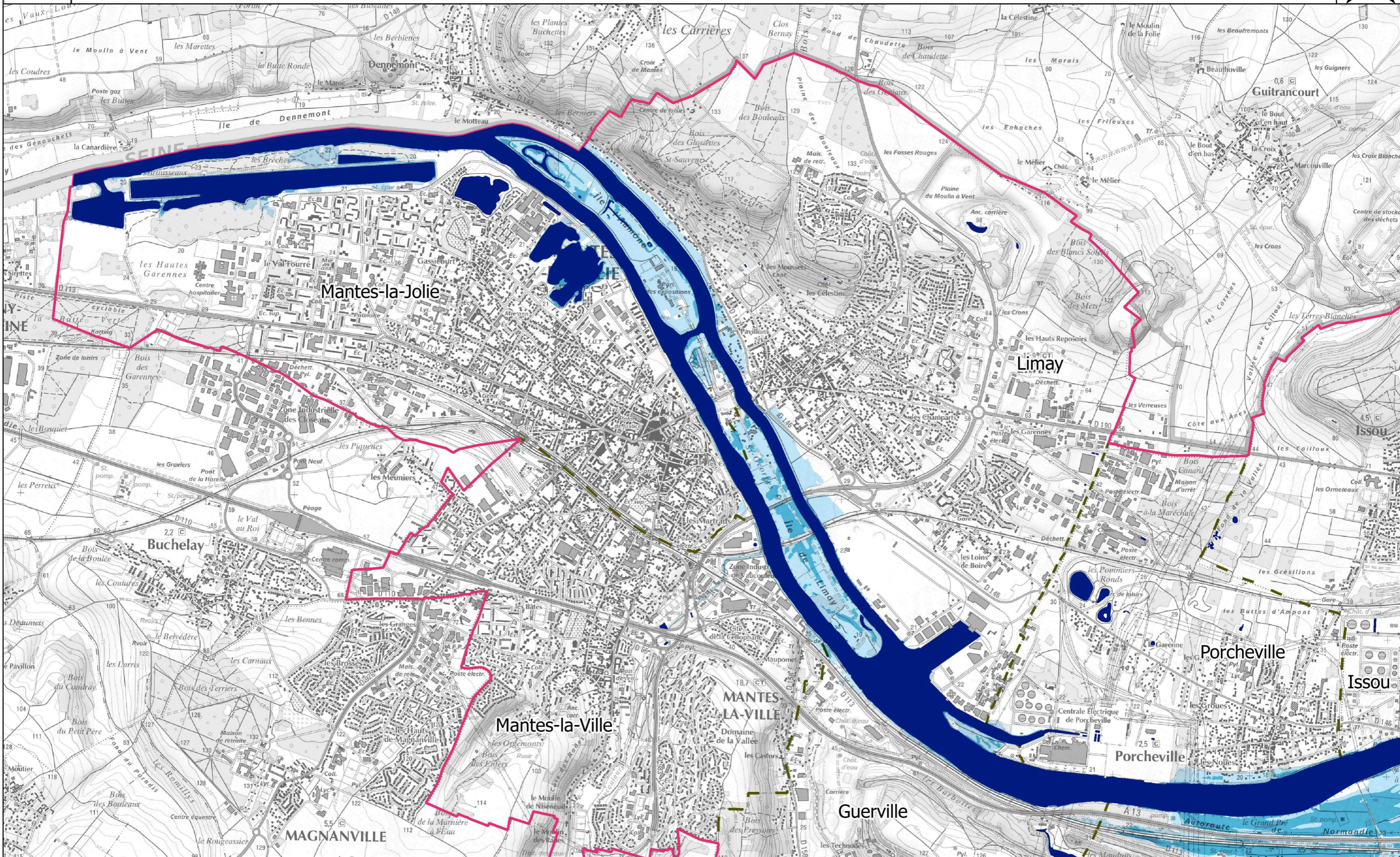


# TRI D'ILE-DE-FRANCE - CARTE DE SYNTHÈSE DES ALEAS



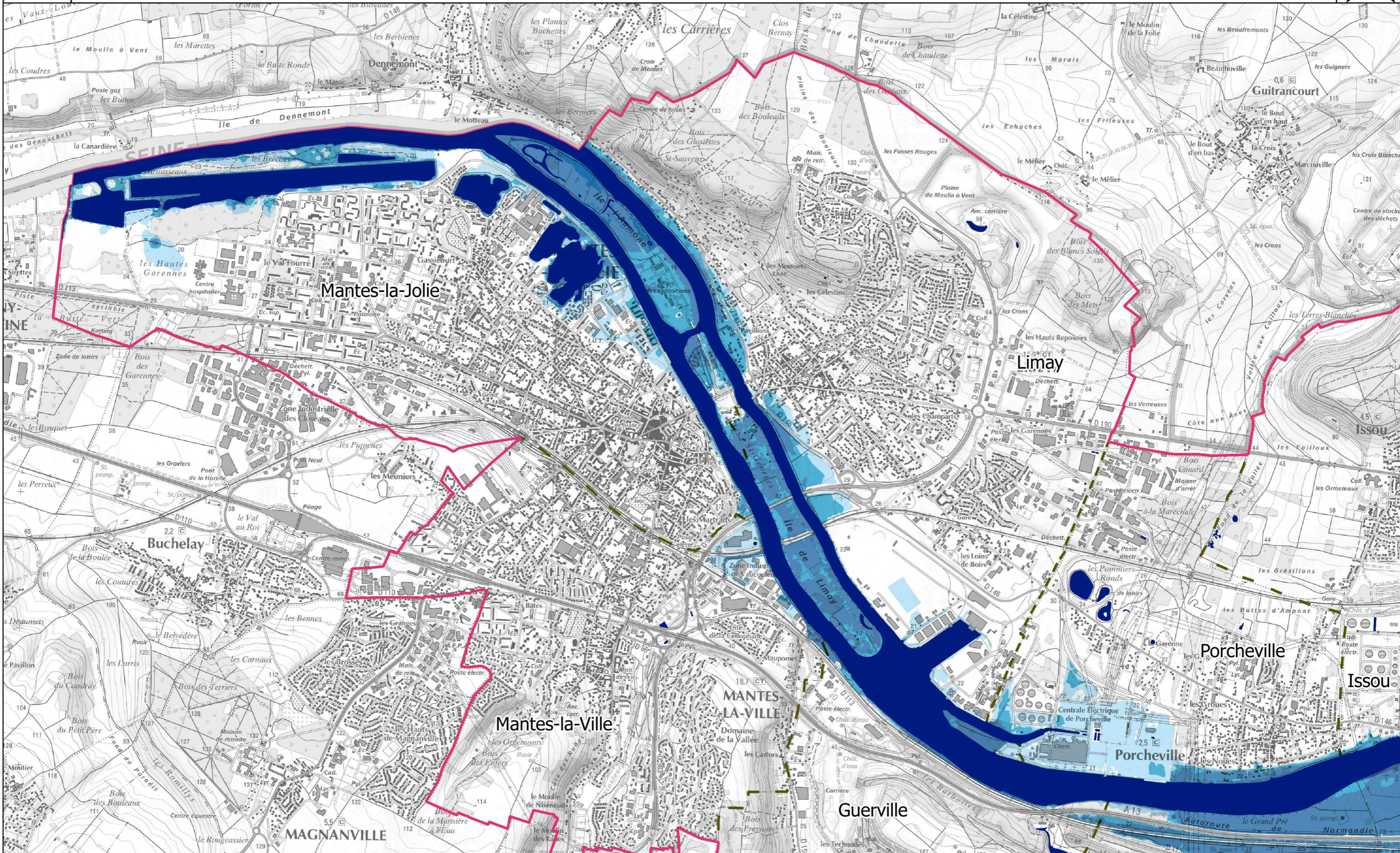


# TRI D'ÎLE-DE-FRANCE - CARTE DES HAUTEURS D'EAU DE LA CRUE FREQUENTE



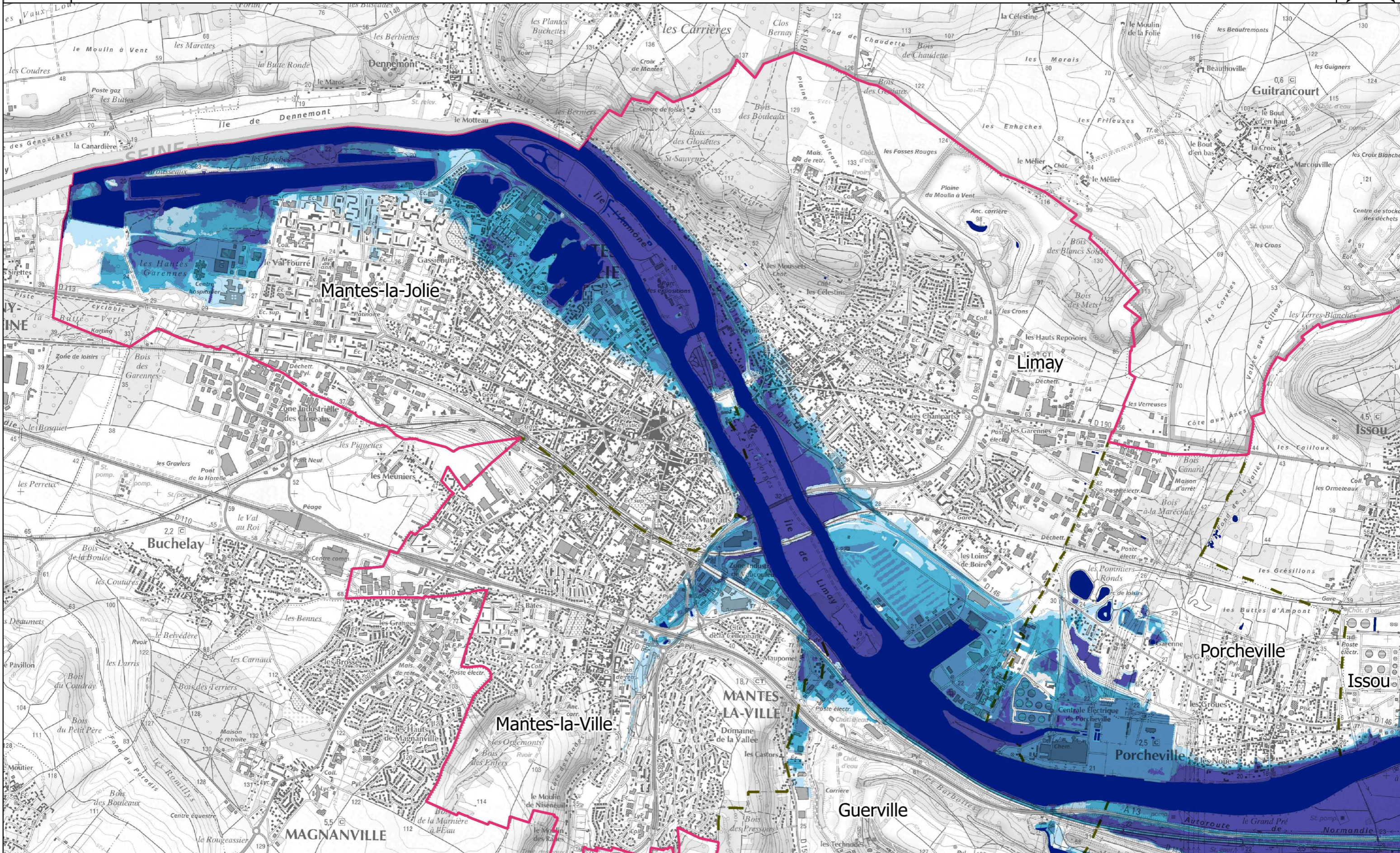


# TRI D'ÎLE-DE-FRANCE - CARTE DES HAUTEURS D'EAU DE LA CRUE MOYENNE



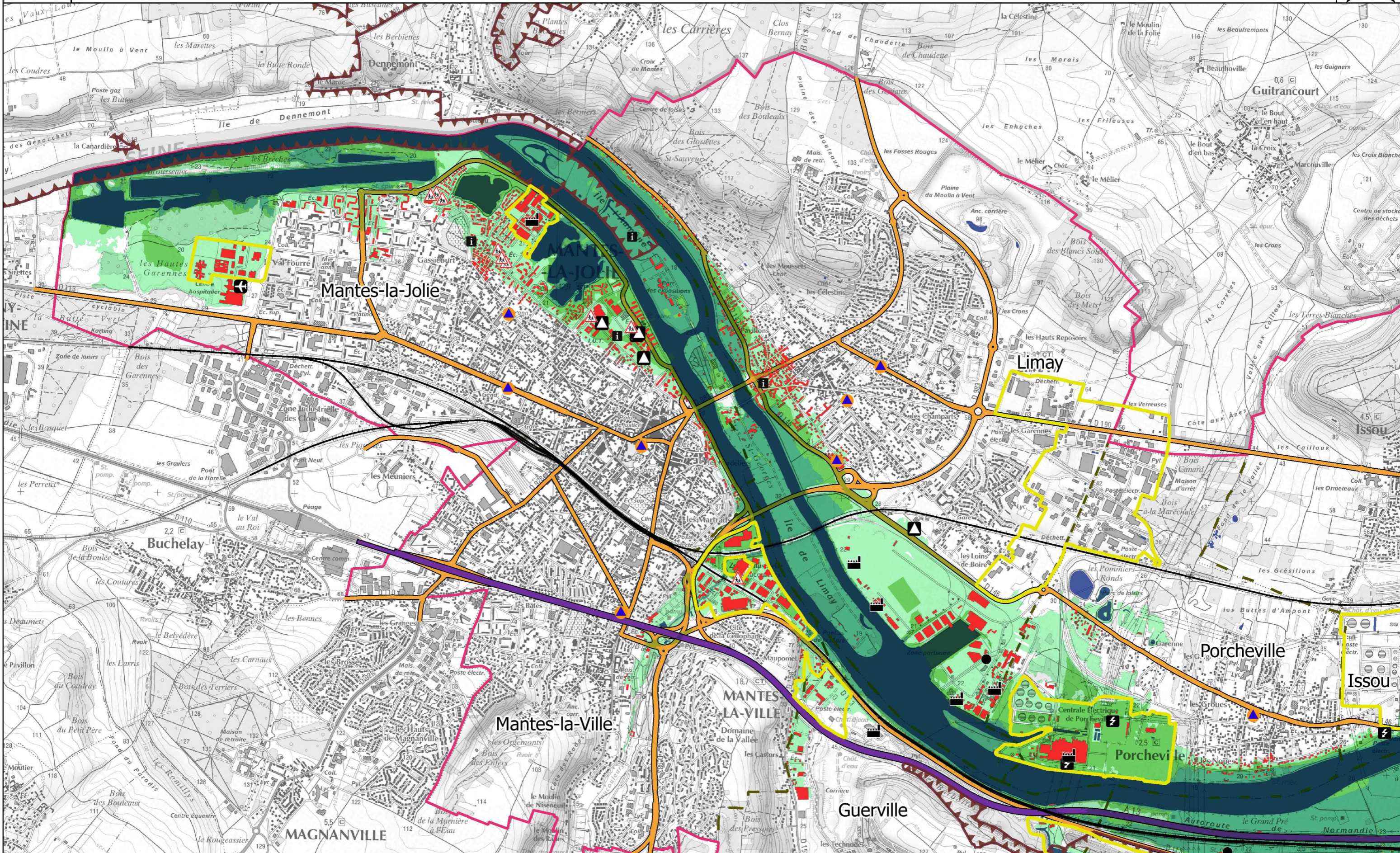


# TRI D'ILE-DE-FRANCE - CARTE DES HAUTEURS D'EAU DE LA CRUE EXTREME





# TRI D'ILE-DE-FRANCE - CARTE DE SYNTHÈSE DES RISQUES





**Direction régionale et interdépartementale  
de l'environnement et de l'énergie  
d'Île-de-France**

10 rue Crillon  
75194 Paris cedex 04  
Tél : + 33 01 71 28 45 00



PRÉFET  
DE LA RÉGION  
D'ÎLE-DE-FRANCE