




***Directive n°2007/60/CE
relative à l'évaluation et à la
gestion des risques
d'inondation***

***Cartographie des zones inondables
et des risques d'inondation
du TRI Île-de-France***





**Projet d'atlas cartographique
Tome 3**

Légendes des cartes




Légende des cartes d'aléas

-  Lit mineur
-  Ouvrage de protection
-  Zone soustraite à l'inondation





Hauteurs d'eau de la crue fréquente

-  0 et 1m
-  1 et 2m
-  2 et 3m
-  + de 3m



Hauteurs d'eau de la crue moyenne

-  0 et 1m
-  1 et 2m
-  + de 2m

Hauteurs d'eau de la crue extrême

-  0 et 1m
-  1 et 2m
-  2 et 3m
-  + de 3m



Découpage administratif

-  Limite de TRI
-  Limite de commune et d'arrondissement (Paris)



Légende de la carte de synthèse des aléas

-  Lit mineur

Probabilité de la crue

-  Crue de forte probabilité
-  Crue de moyenne probabilité
-  Crue de faible probabilité




Découpage administratif

-  Limite de TRI
-  Limite de commune et d'arrondissement (Paris)













Légende de la carte de synthèse des risques

-  Lit mineur




Probabilité de la crue

-  Crue de forte probabilité
-  Crue de moyenne probabilité
-  Crue de faible probabilité



Enjeux

-  Bâti
-  Surface d'activité économique
-  Limite de zone de protection naturelle
-  Etablissement classé IPPC
-  Gare
-  Aéroport, aérodrome, hélicoptère
-  Autre établissement sensible à la gestion de crise
-  Etablissement d'enseignement
-  Etablissement utile à la gestion de crise
-  Etablissement pénitentiaire
-  Camping
-  Transformateur électrique
-  Etablissement hospitalier
-  Station d'épuration > 2000 EH
-  Installation d'eau potable
-  Patrimoine culturel

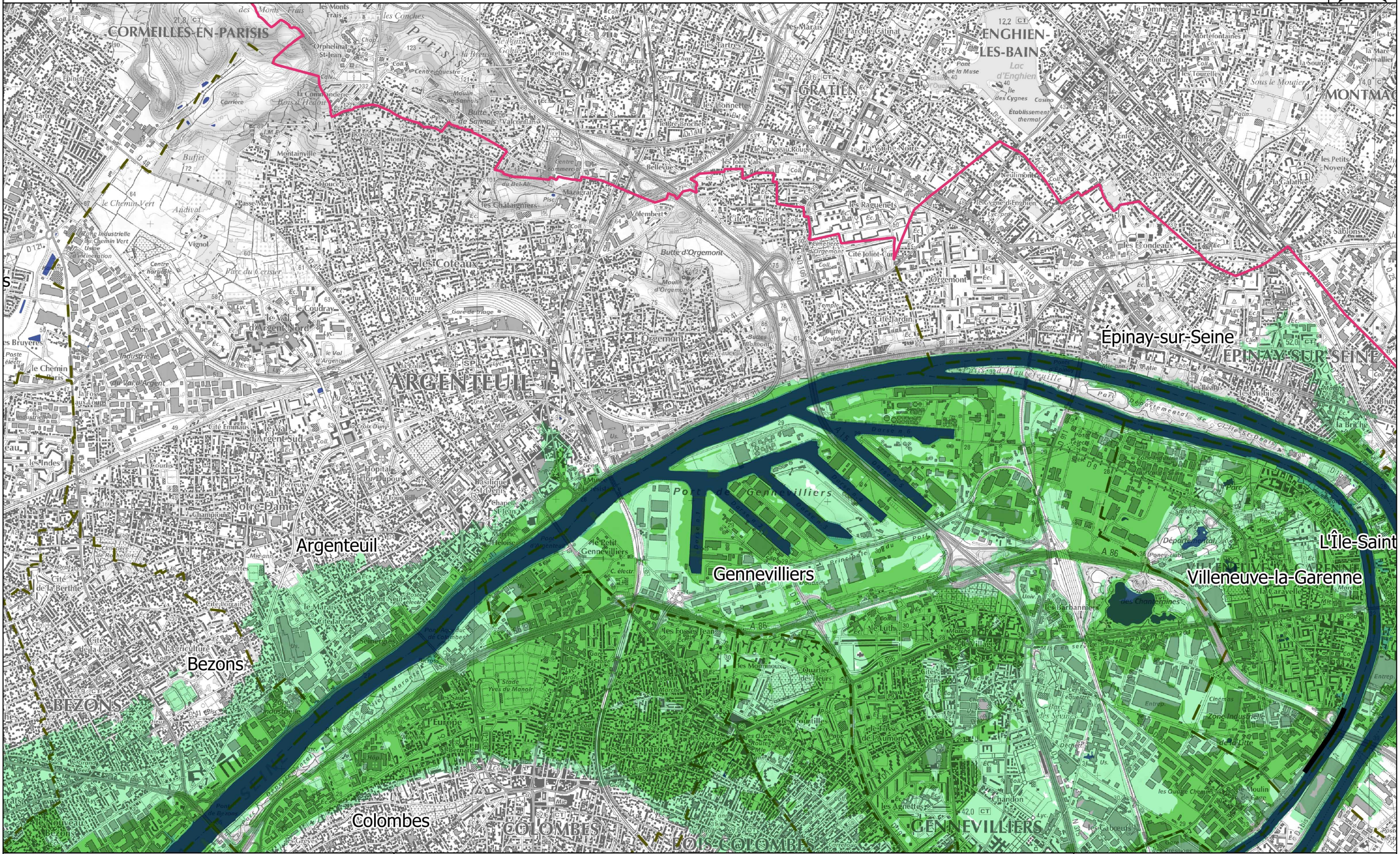
Réseaux

-  Autoroute, quasi autoroute
-  Route, liaison principale
-  Voie ferrée principale

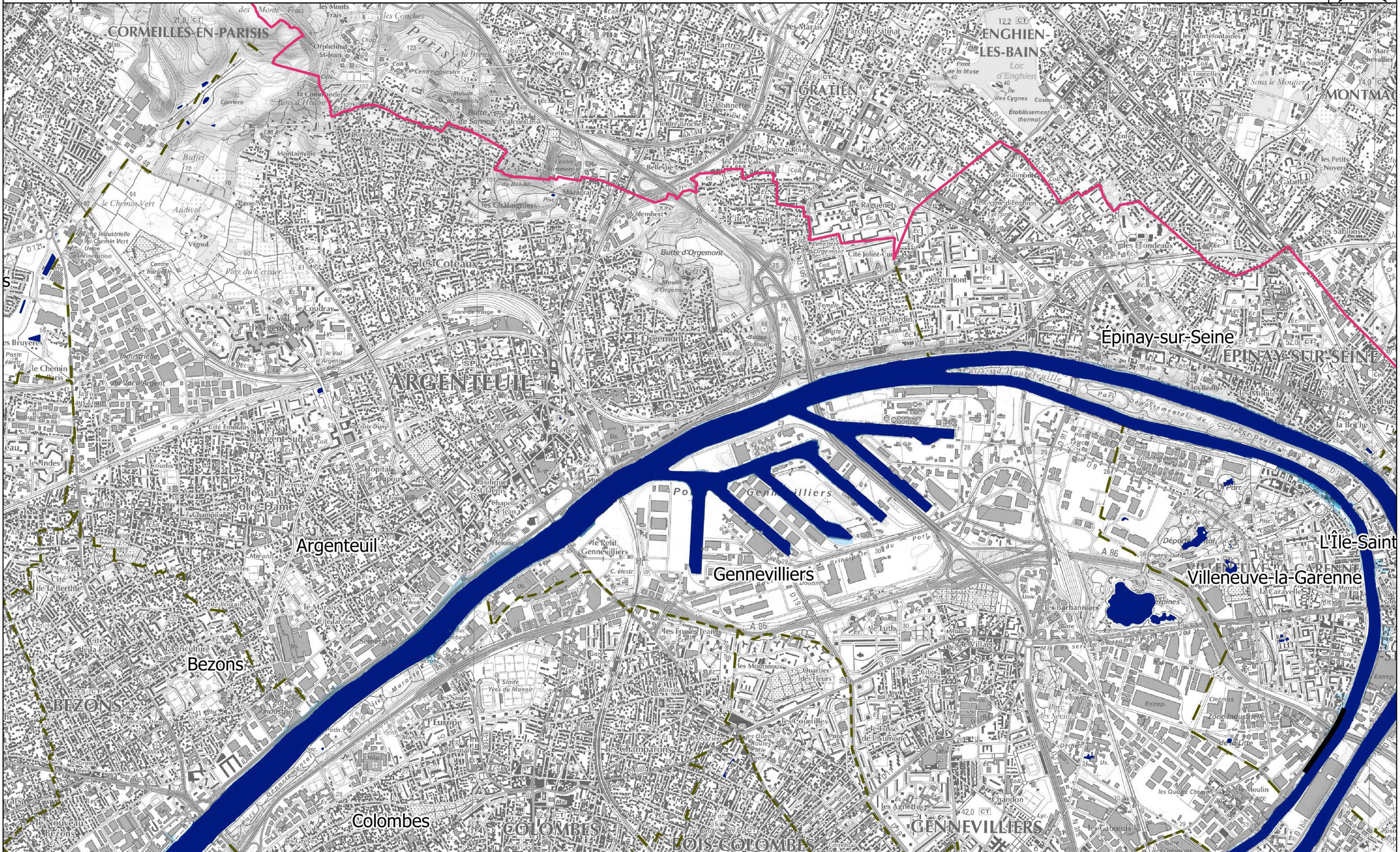
Découpage administratif

-  Limite de TRI
-  Limite de commune et d'arrondissement (Paris)

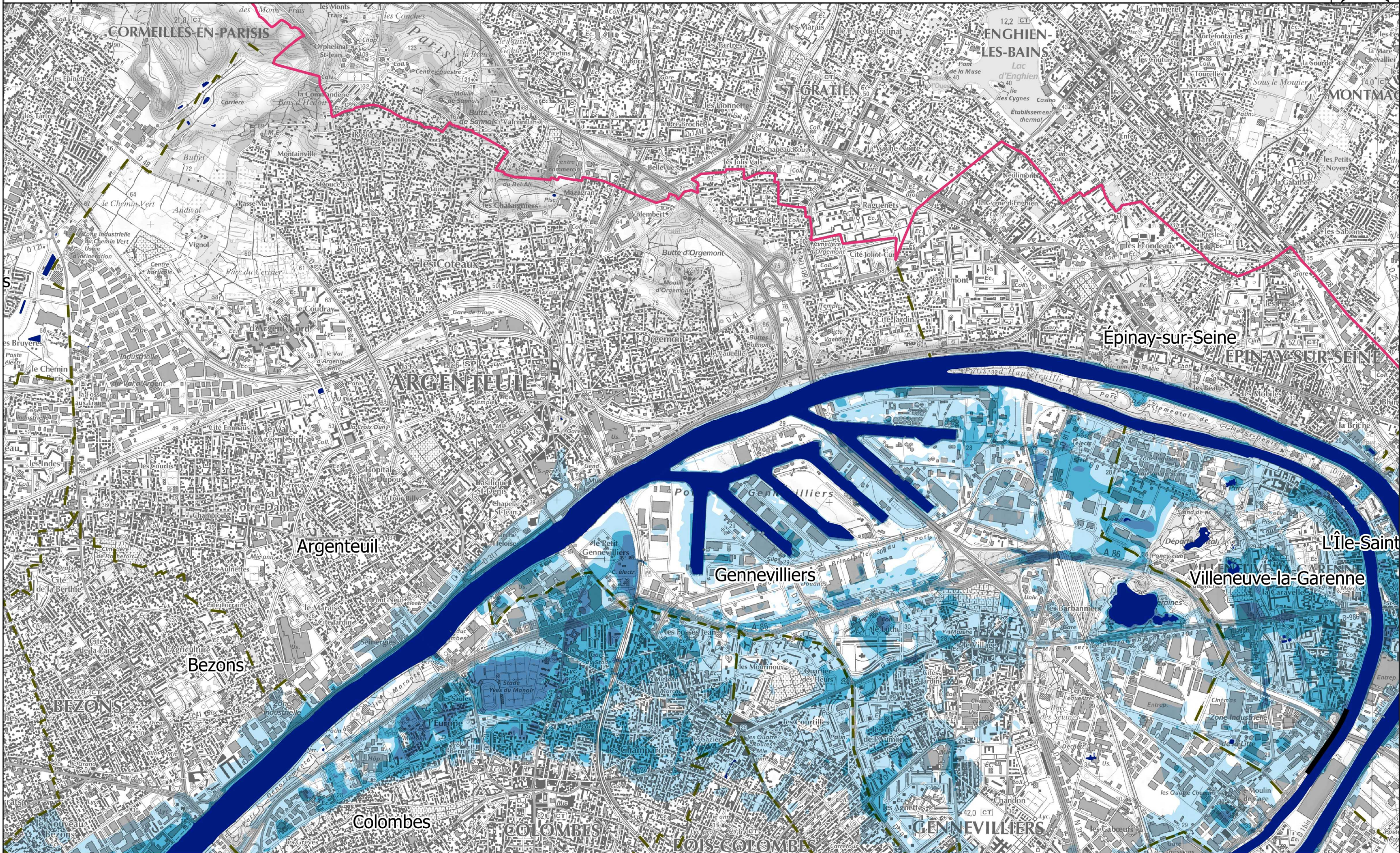
TRI D'ILE-DE-FRANCE - CARTE DE SYNTHÈSE DES ALEAS



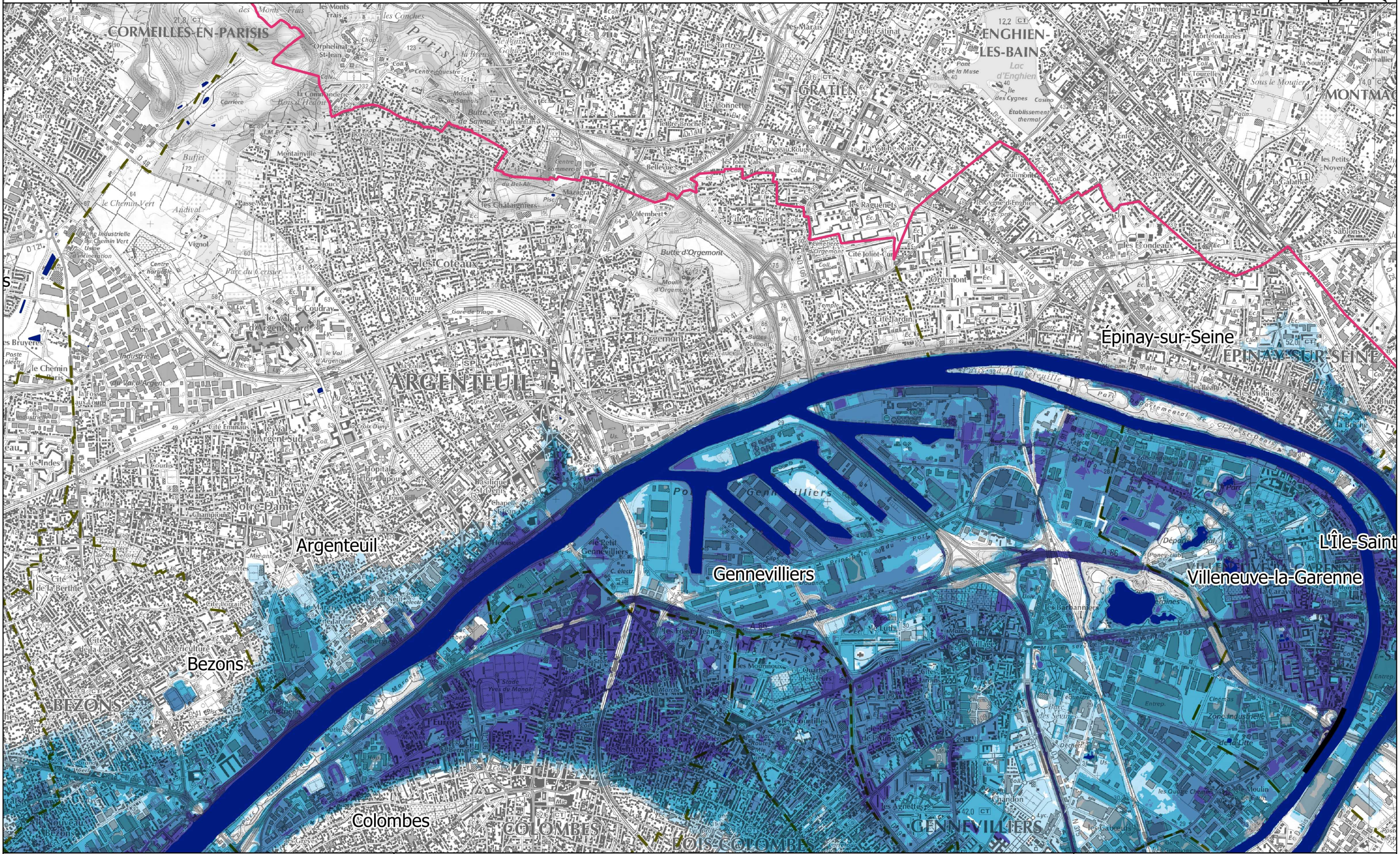
TRI D'ÎLE-DE-FRANCE - CARTE DES HAUTEURS D'EAU DE LA CRUE FREQUENTE



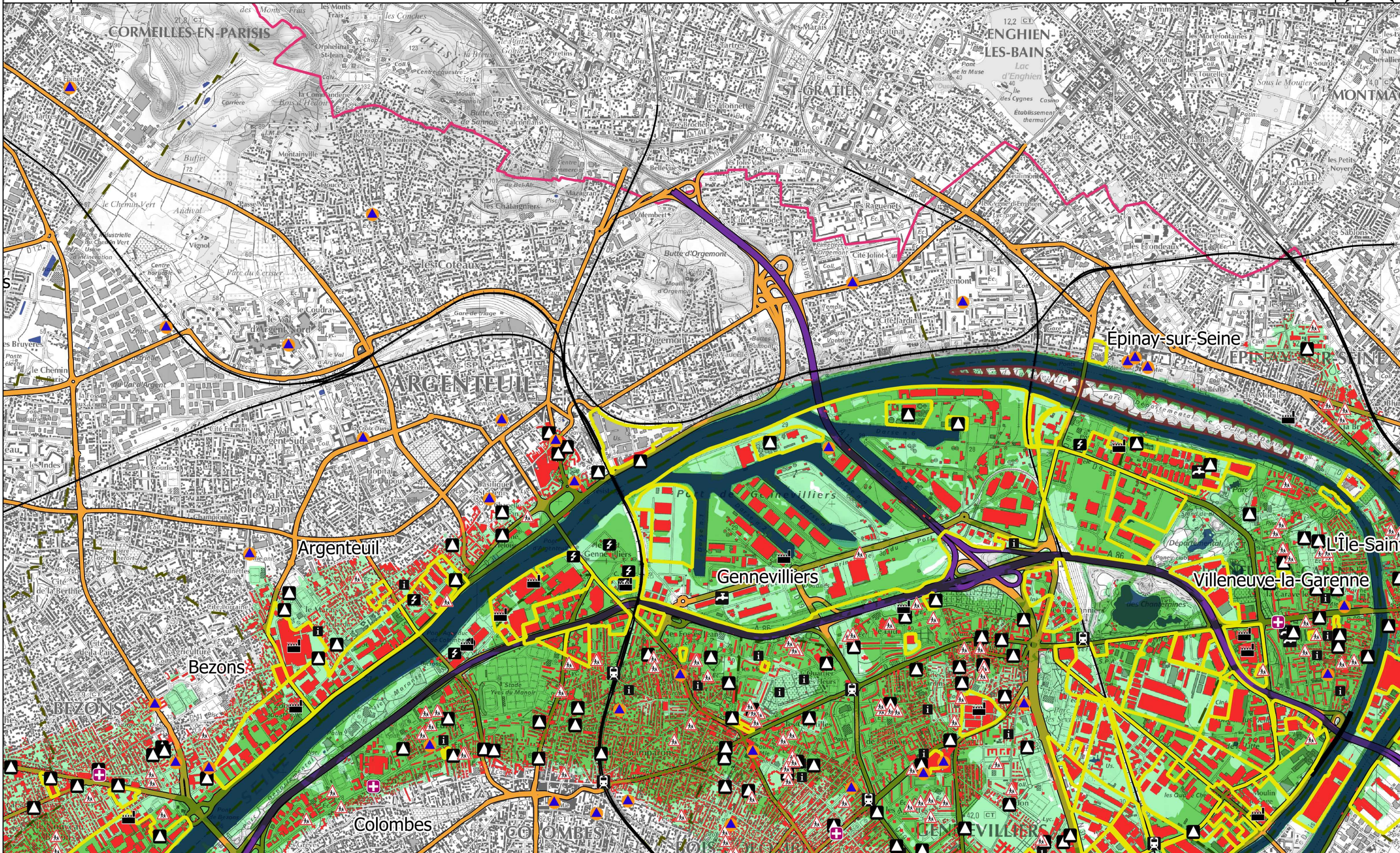
TRI D'ILE-DE-FRANCE - CARTE DES HAUTEURS D'EAU DE LA CRUE MOYENNE



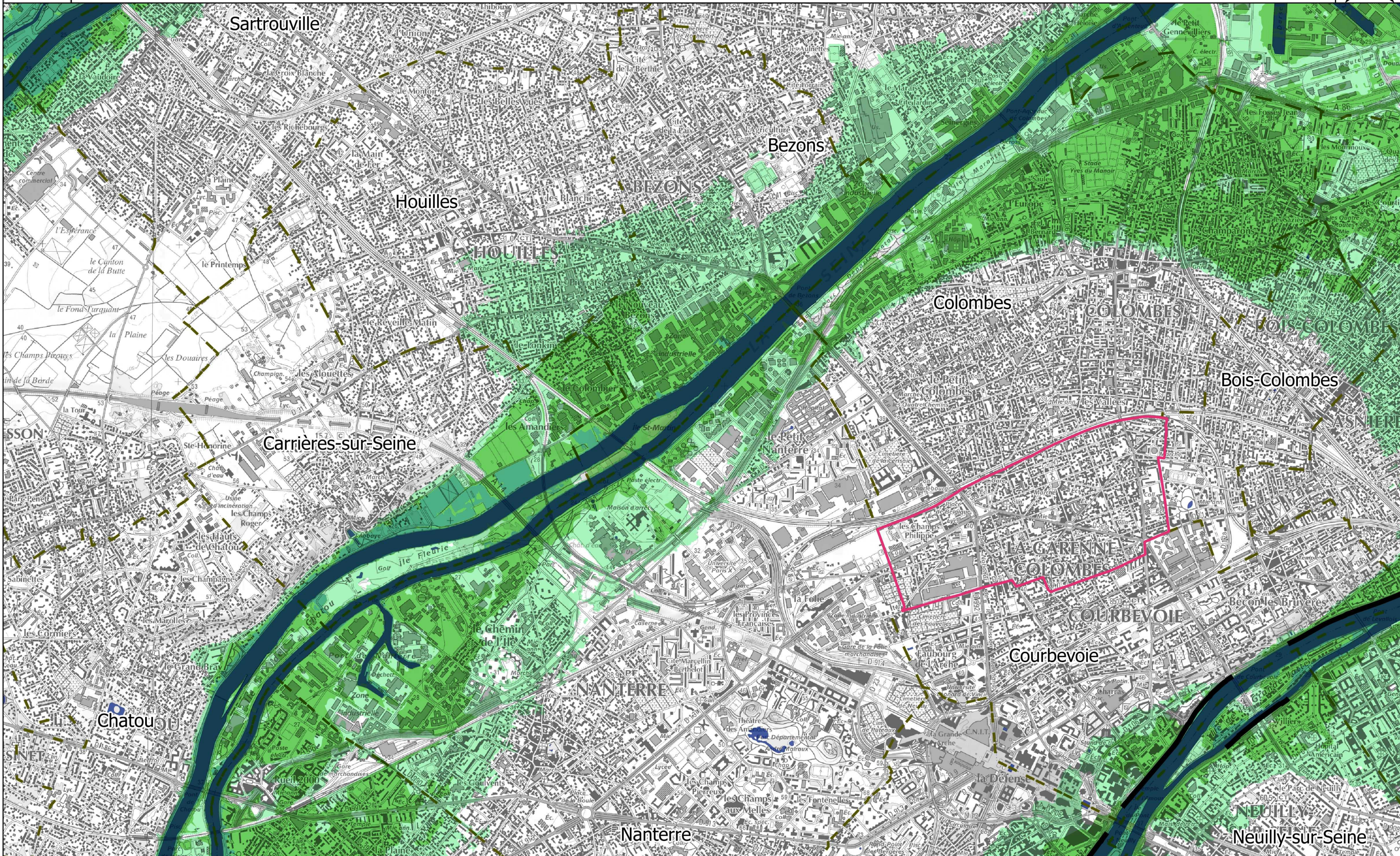
TRI D'ÎLE-DE-FRANCE - CARTE DES HAUTEURS D'EAU DE LA CRUE EXTREME



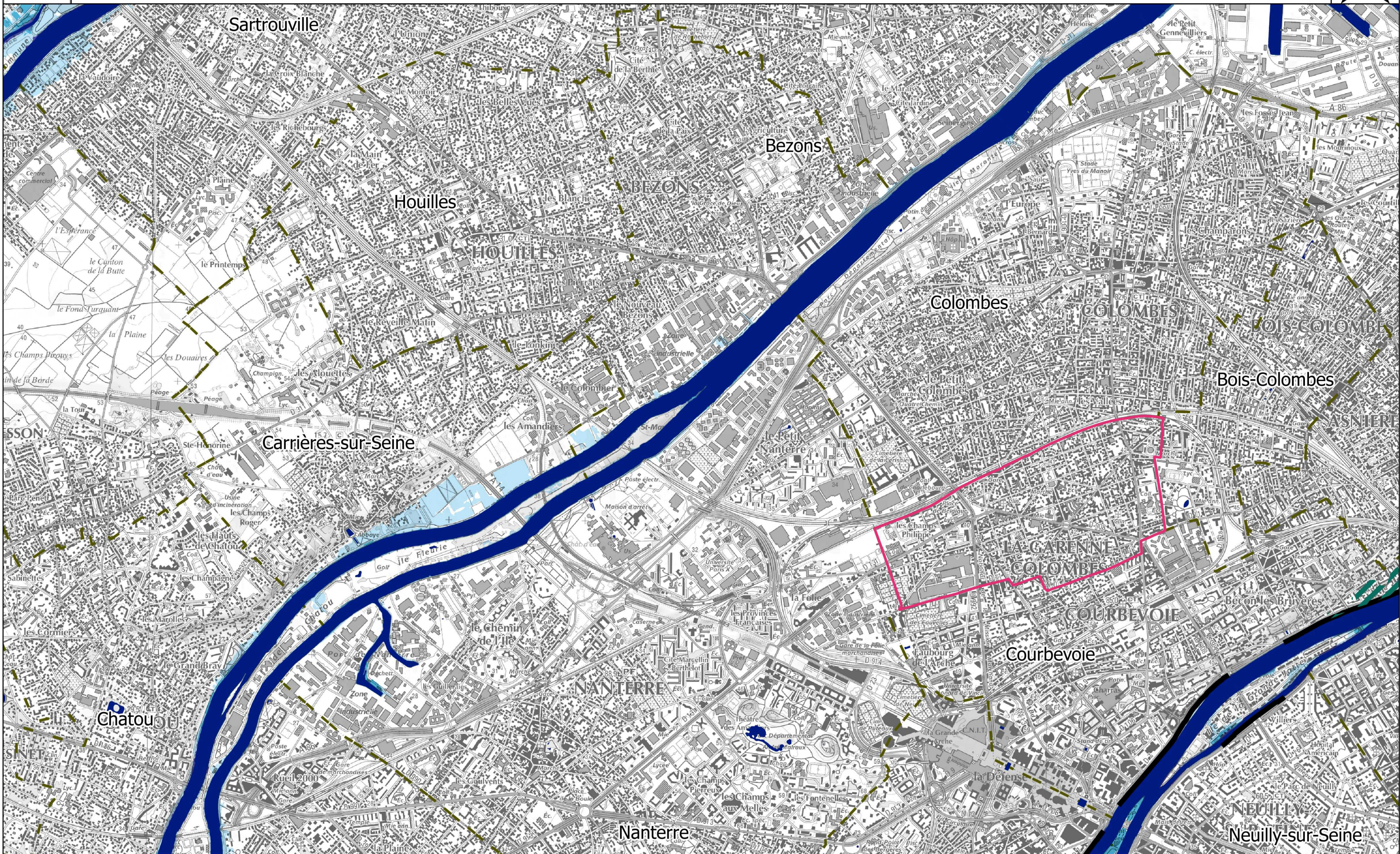

TRI D'ÎLE-DE-FRANCE - CARTE DE SYNTHÈSE DES RISQUES



TRI D'ILE-DE-FRANCE - CARTE DE SYNTHÈSE DES ALEAS




TRI D'ILE-DE-FRANCE - CARTE DES HAUTEURS D'EAU DE LA CRUE FREQUENTE



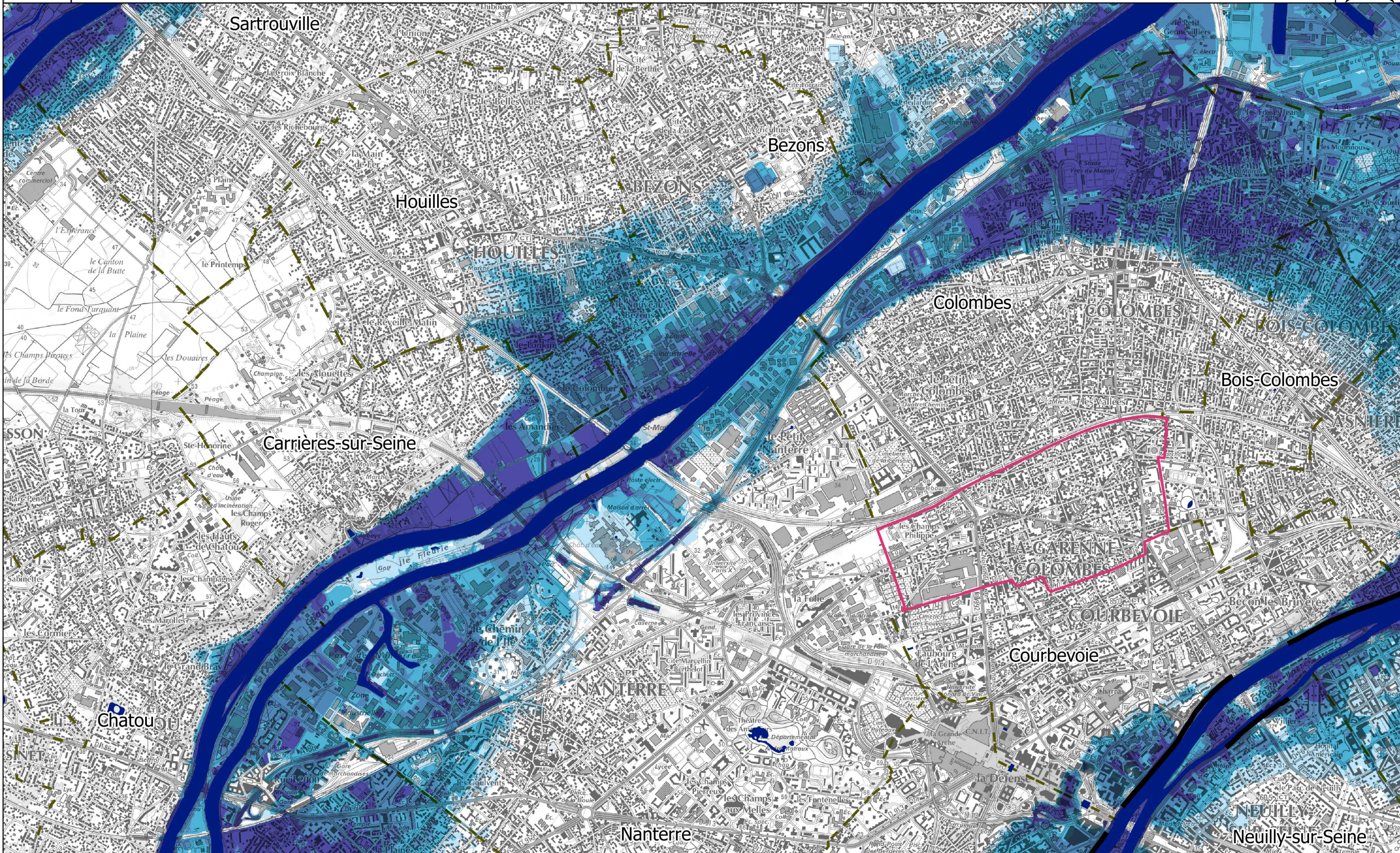


PRÉFET
DE LA RÉGION
D'ILE-DE-FRANCE

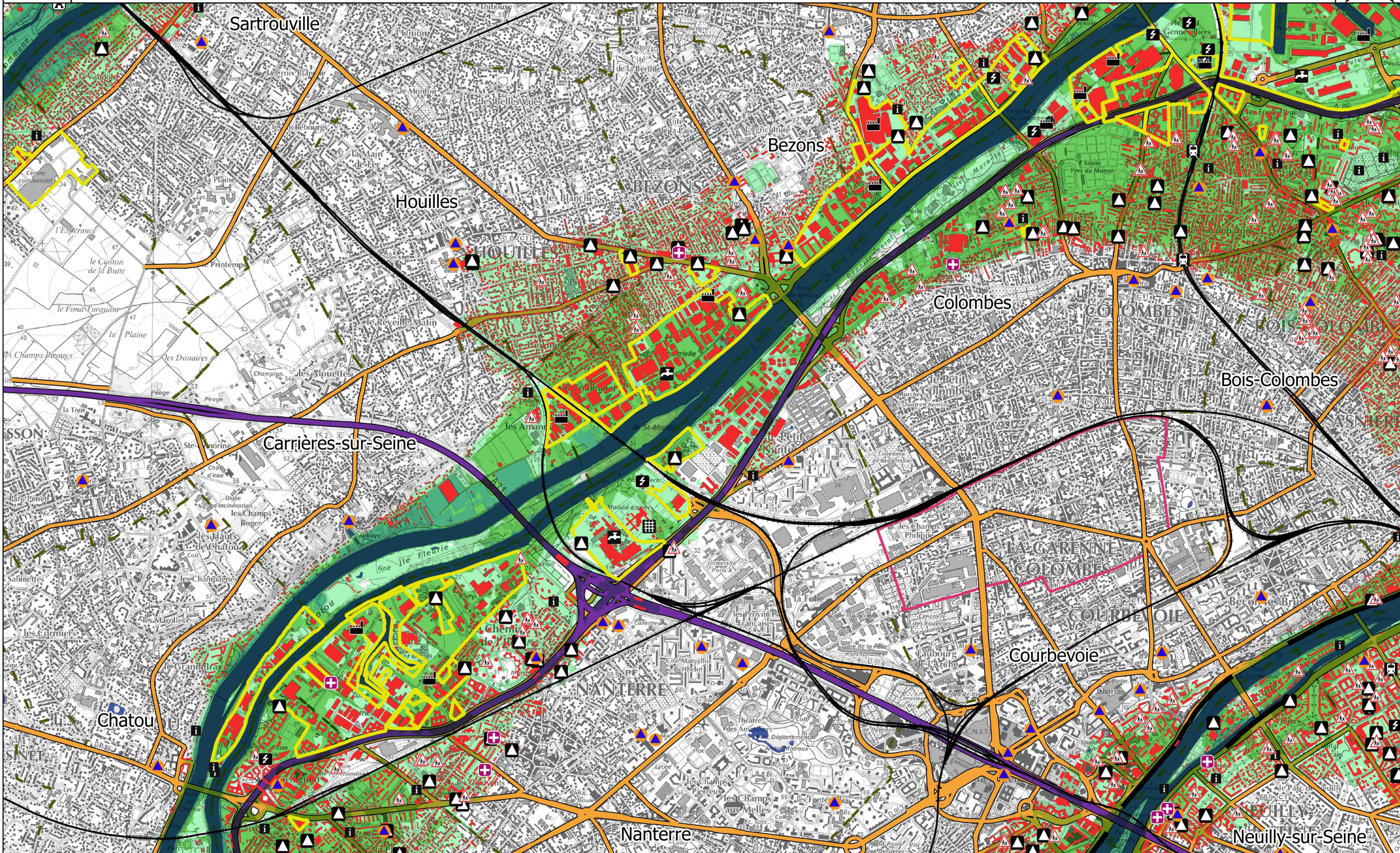
TRI D'ILE-DE-FRANCE - CARTE DES HAUTEURS D'EAU DE LA CRUE MOYENNE



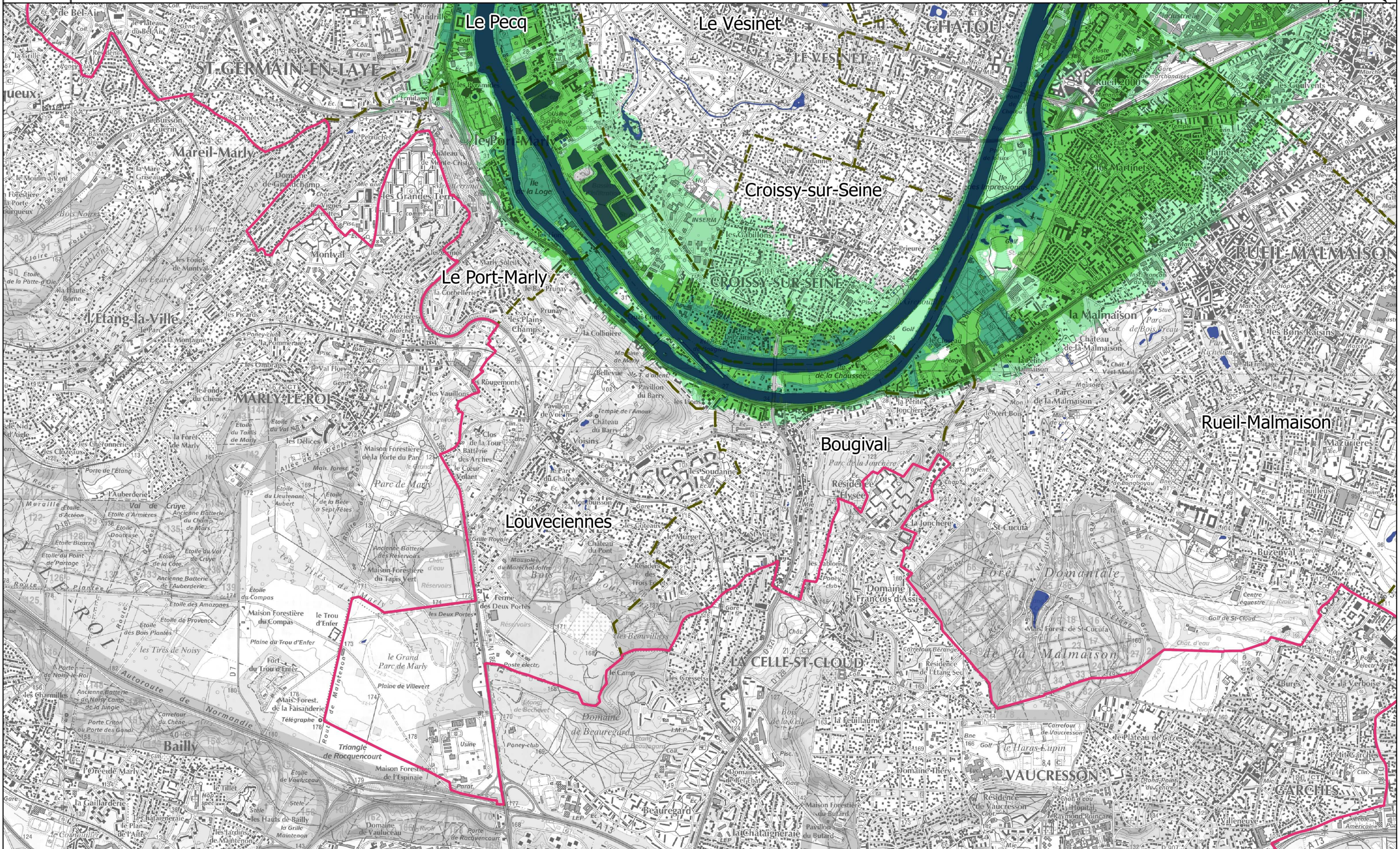
TRI D'ILE-DE-FRANCE - CARTE DES HAUTEURS D'EAU DE LA CRUE EXTREME



TRI D'ILE-DE-FRANCE - CARTE DE SYNTHÈSE DES RISQUES




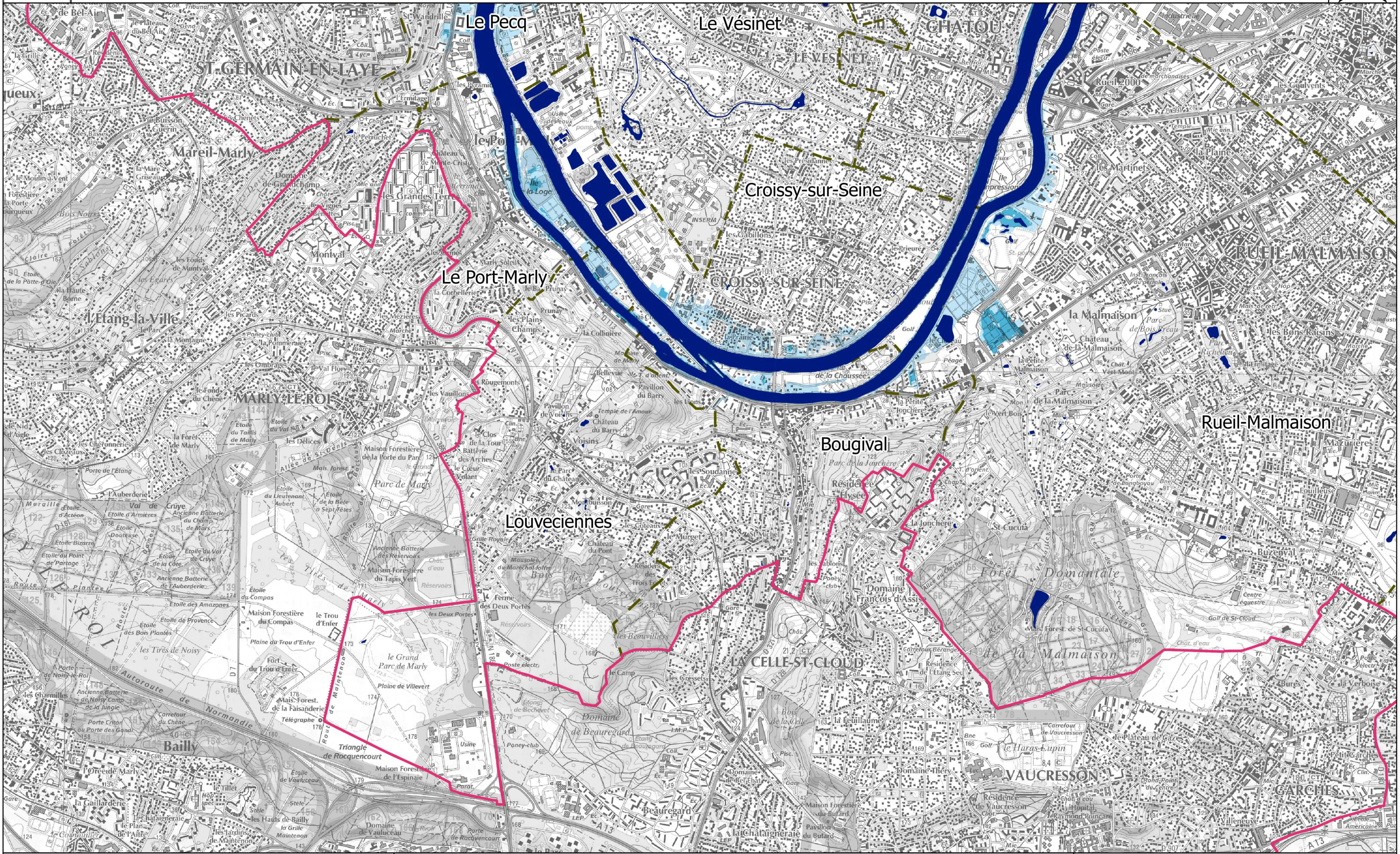
TRI D'ILE-DE-FRANCE - CARTE DE SYNTHÈSE DES ALEAS



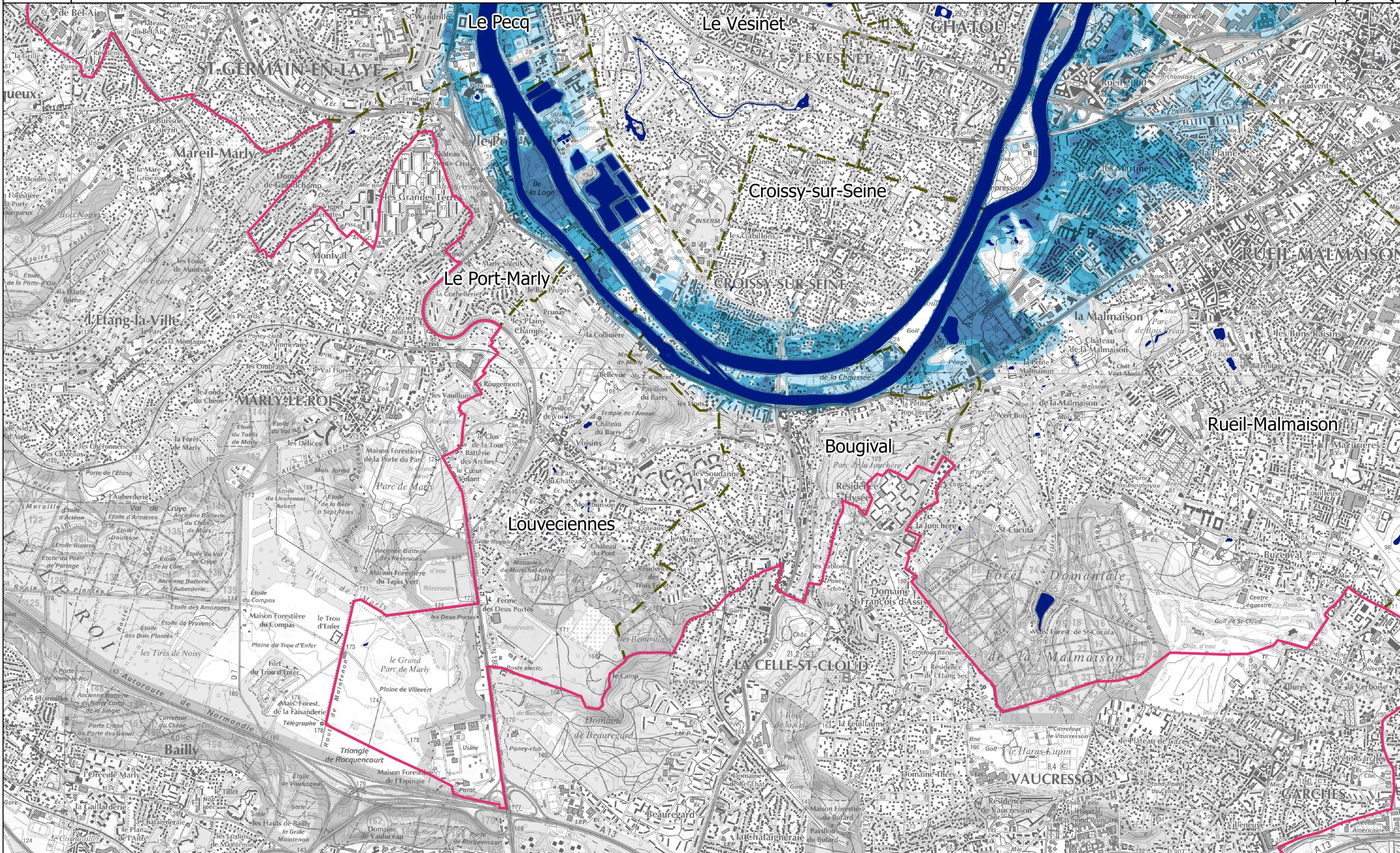


PRÉFET DE LA RÉGION D'ÎLE-DE-FRANCE

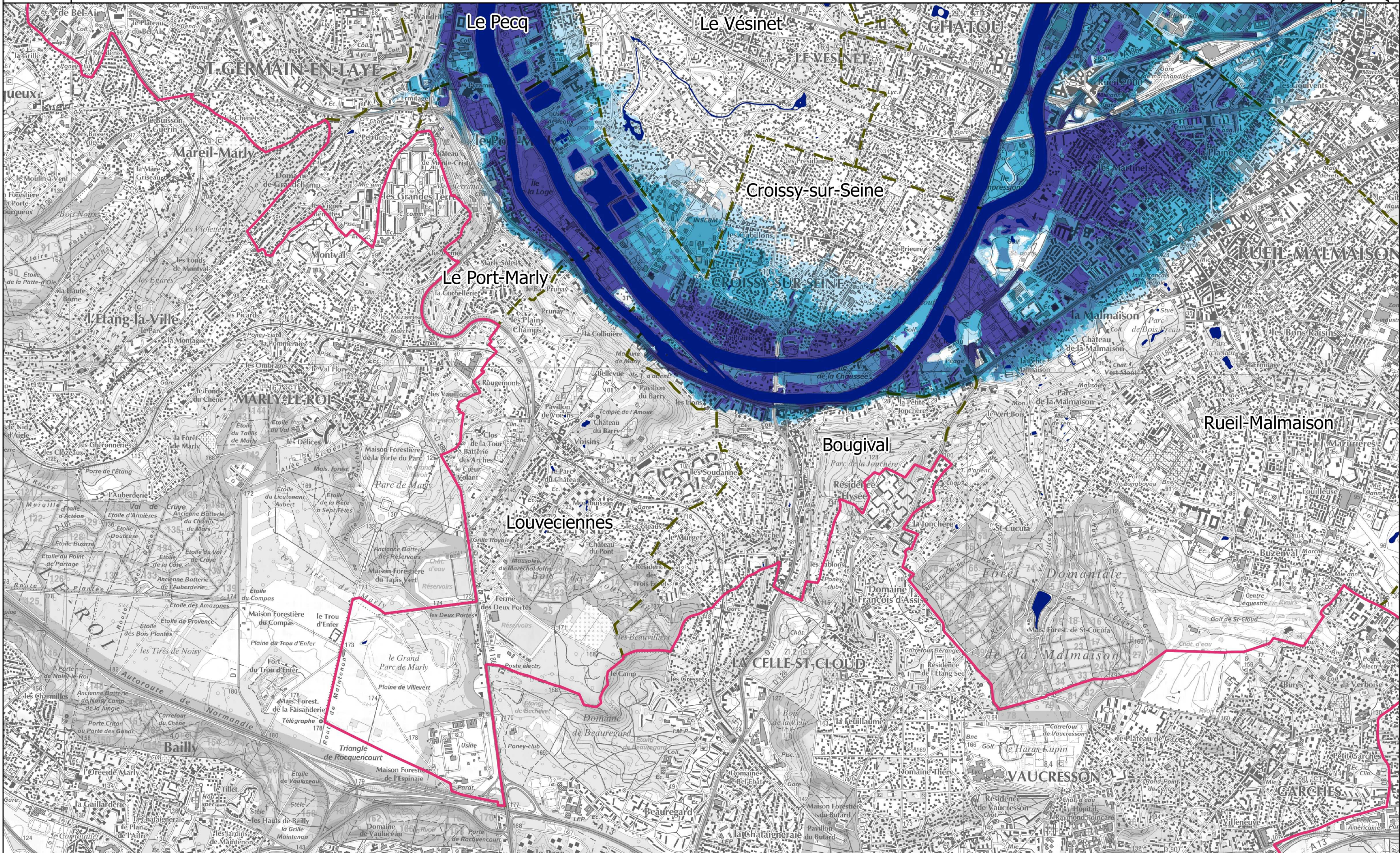
TRI D'ILE-DE-FRANCE - CARTE DES HAUTEURS D'EAU DE LA CRUE FREQUENTE



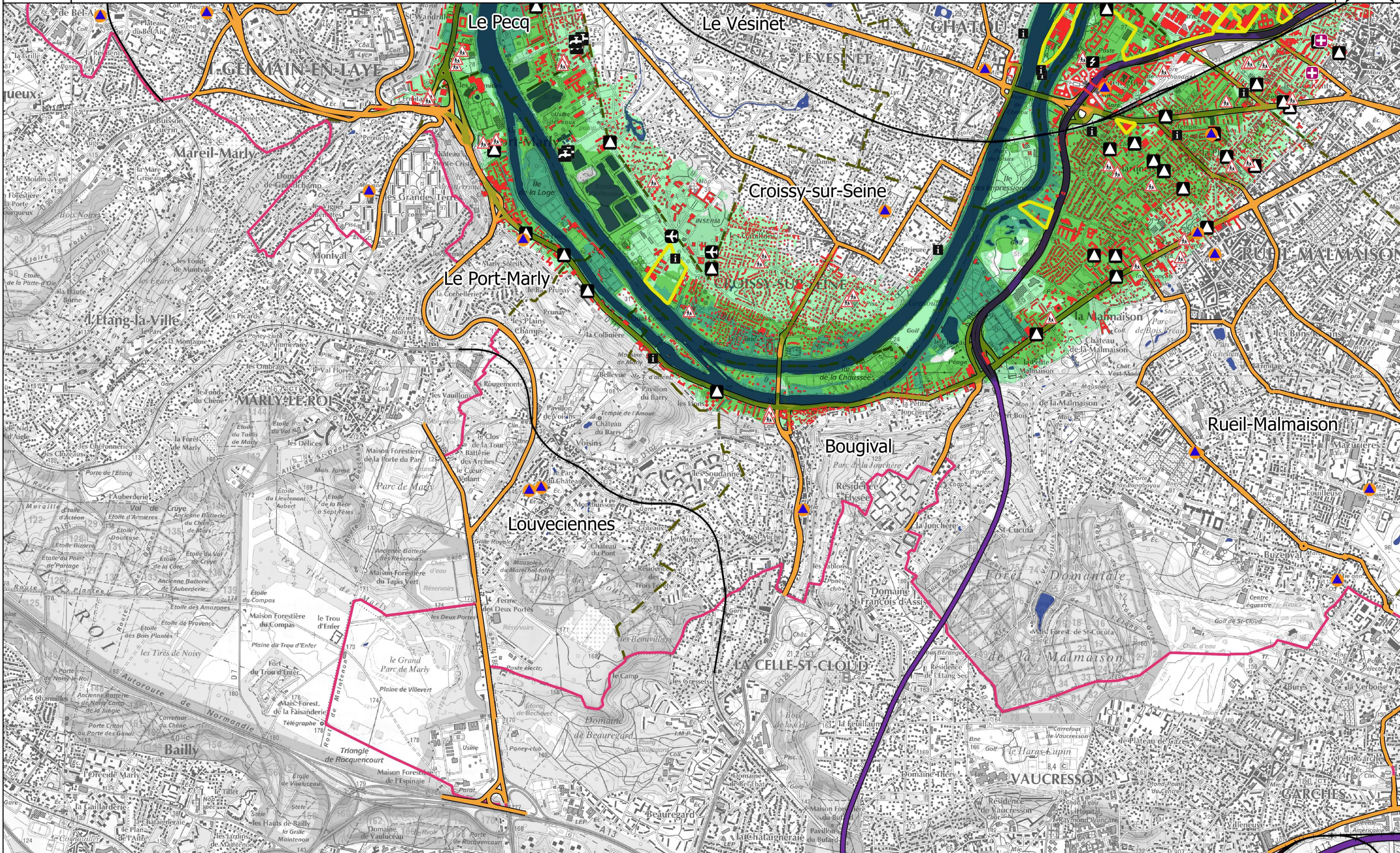
TRI D'ILE-DE-FRANCE - CARTE DES HAUTEURS D'EAU DE LA CRUE MOYENNE



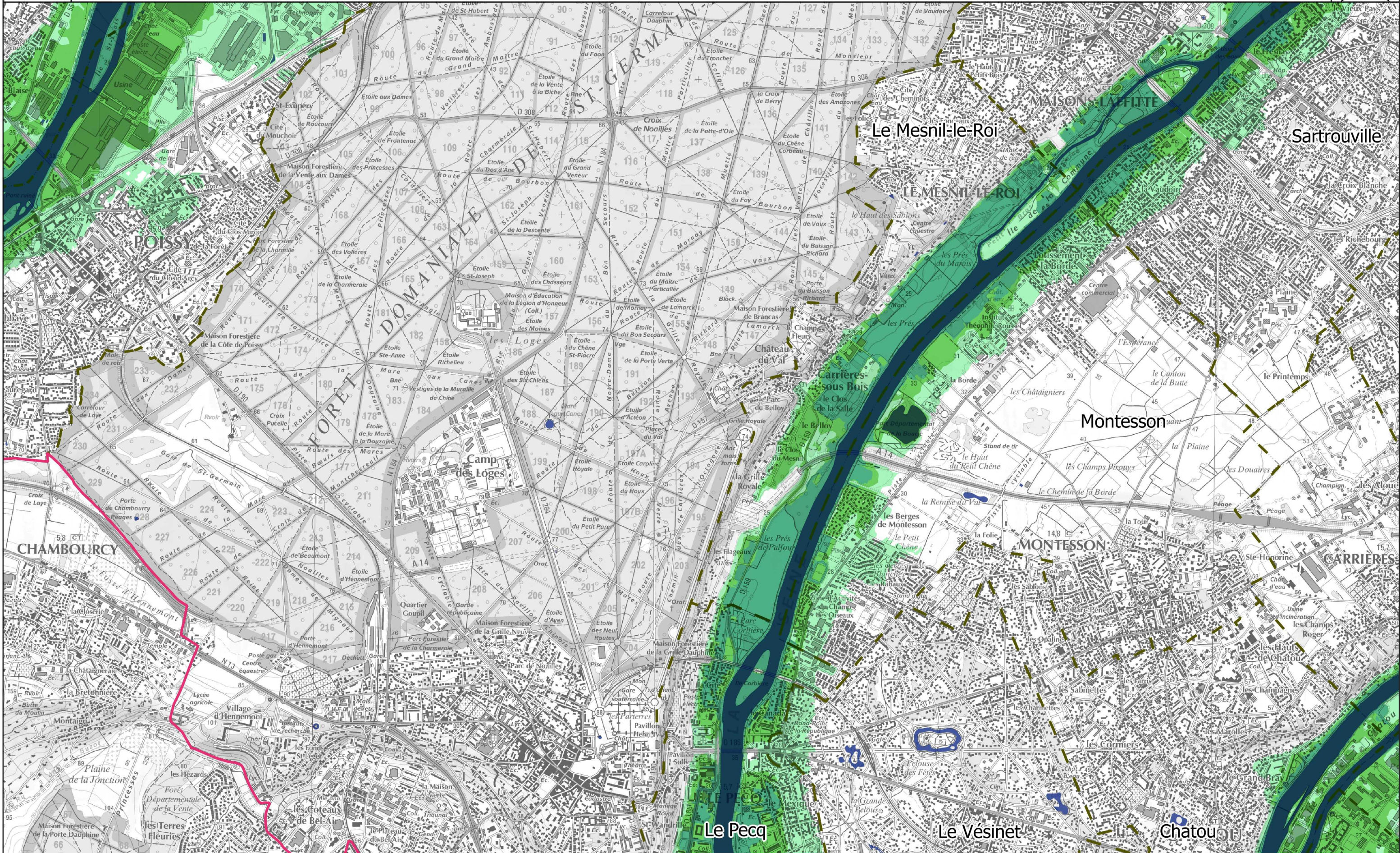
TRI D'ILE-DE-FRANCE - CARTE DES HAUTEURS D'EAU DE LA CRUE EXTREME



TRI D'ILE-DE-FRANCE - CARTE DE SYNTHÈSE DES RISQUES



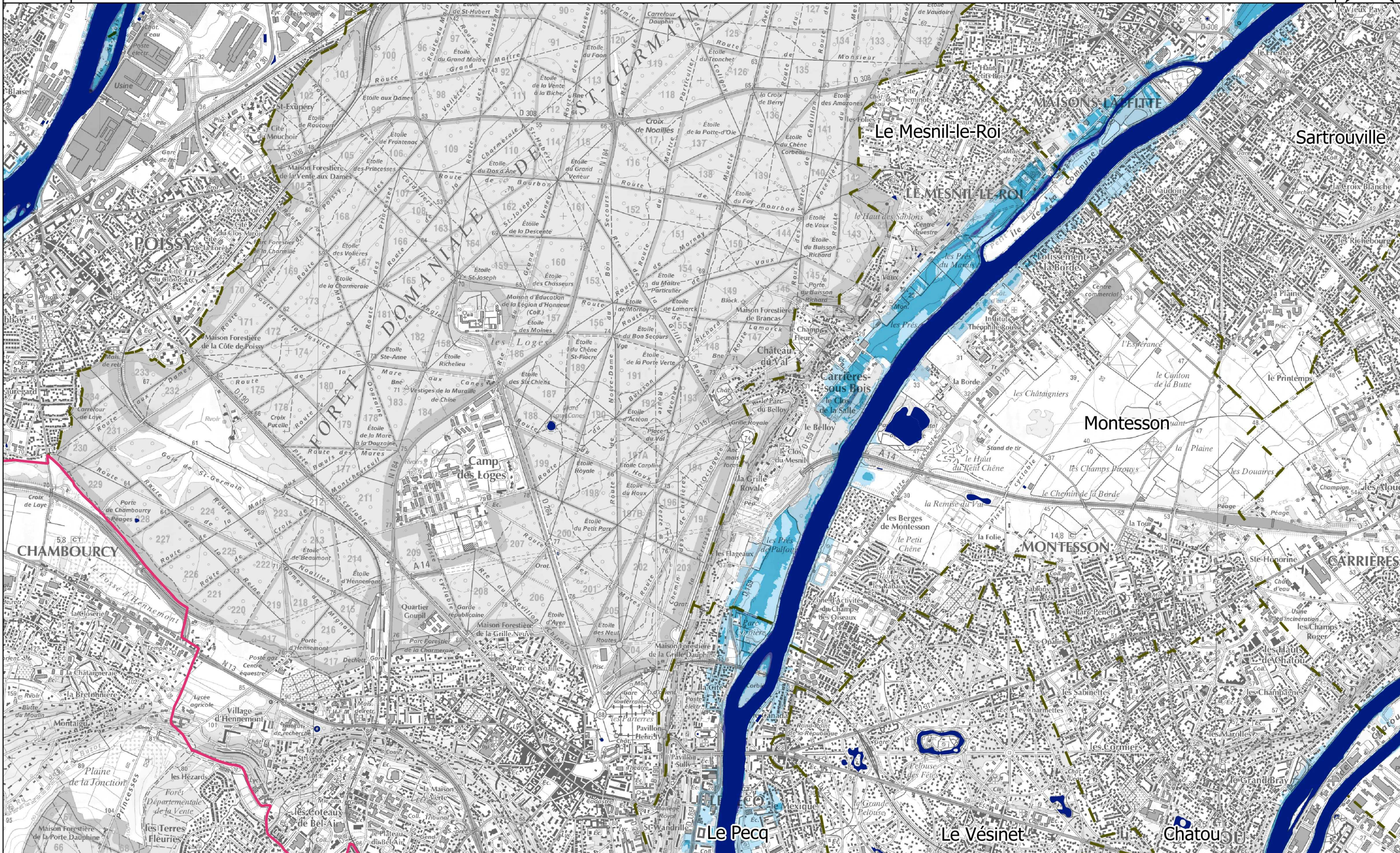
TRI D'ILE-DE-FRANCE - CARTE DE SYNTHÈSE DES ALEAS



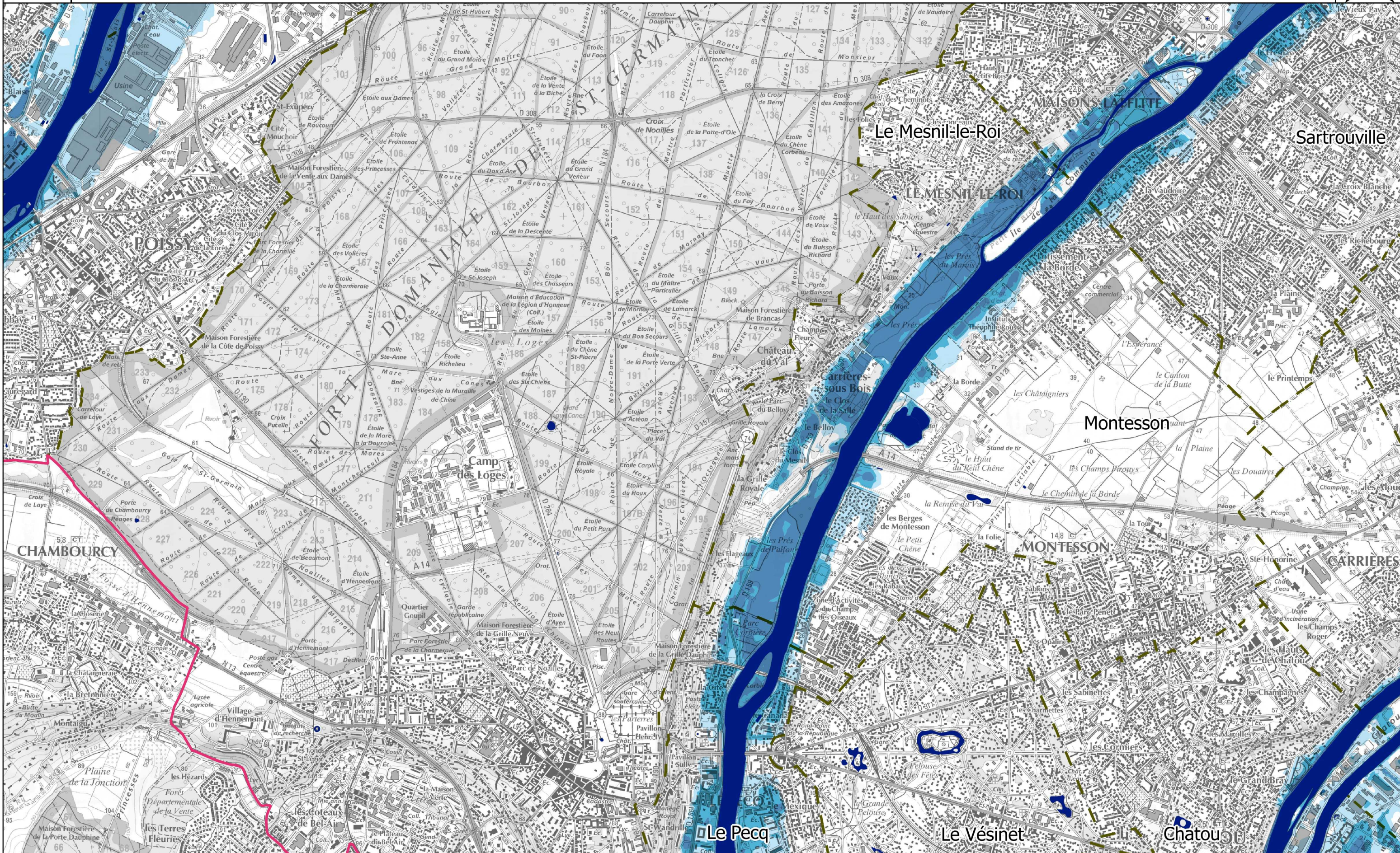


PRÉFET DE LA RÉGION D'ÎLE-DE-FRANCE

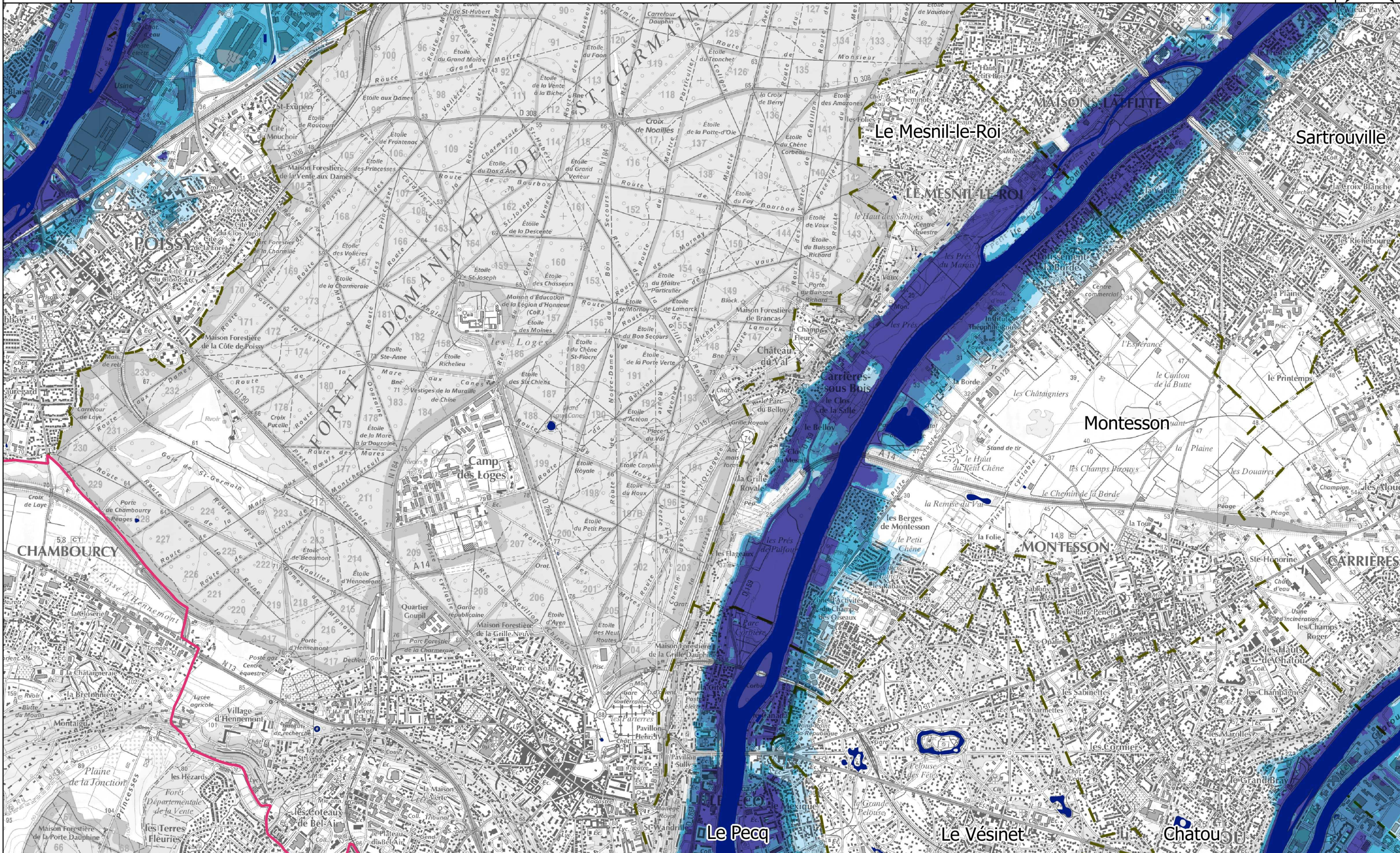
TRI D'ILE-DE-FRANCE - CARTE DES HAUTEURS D'EAU DE LA CRUE FREQUENTE



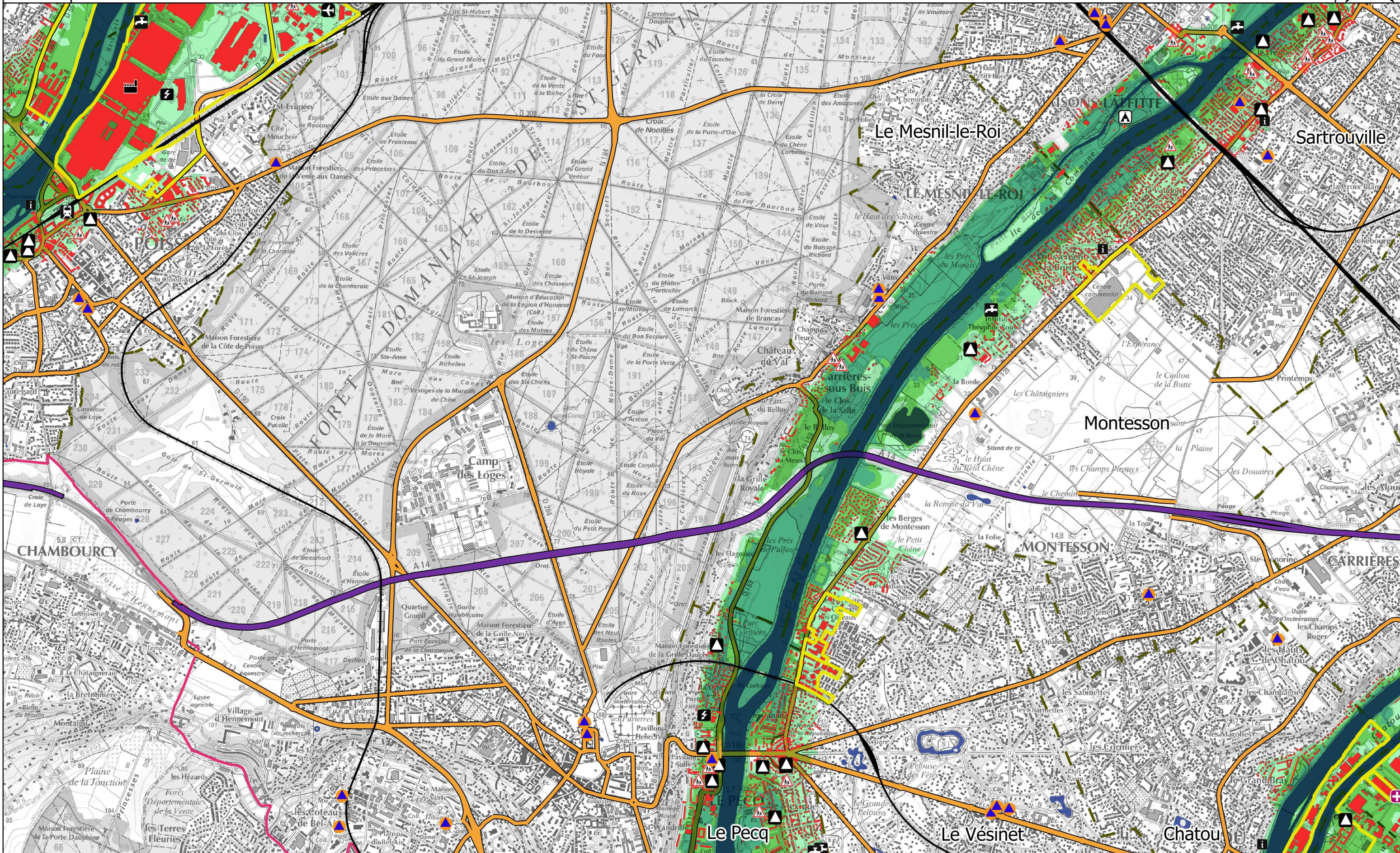
TRI D'ÎLE-DE-FRANCE - CARTE DES HAUTEURS D'EAU DE LA CRUE MOYENNE



TRI D'ILE-DE-FRANCE - CARTE DES HAUTEURS D'EAU DE LA CRUE EXTREME




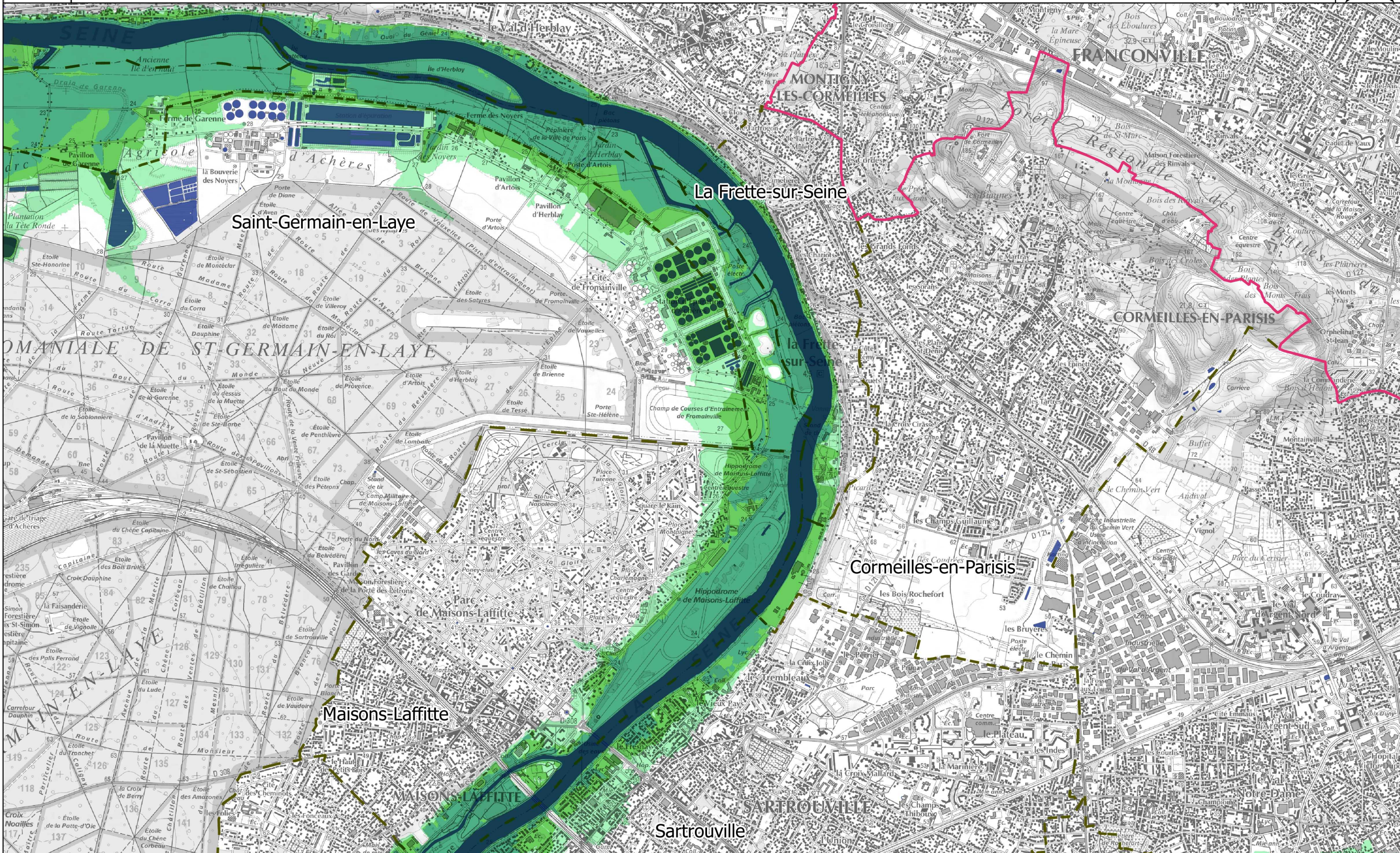
TRI D'ILE-DE-FRANCE - CARTE DE SYNTHÈSE DES RISQUES





PRÉFET
DE LA RÉGION
D'ÎLE-DE-FRANCE

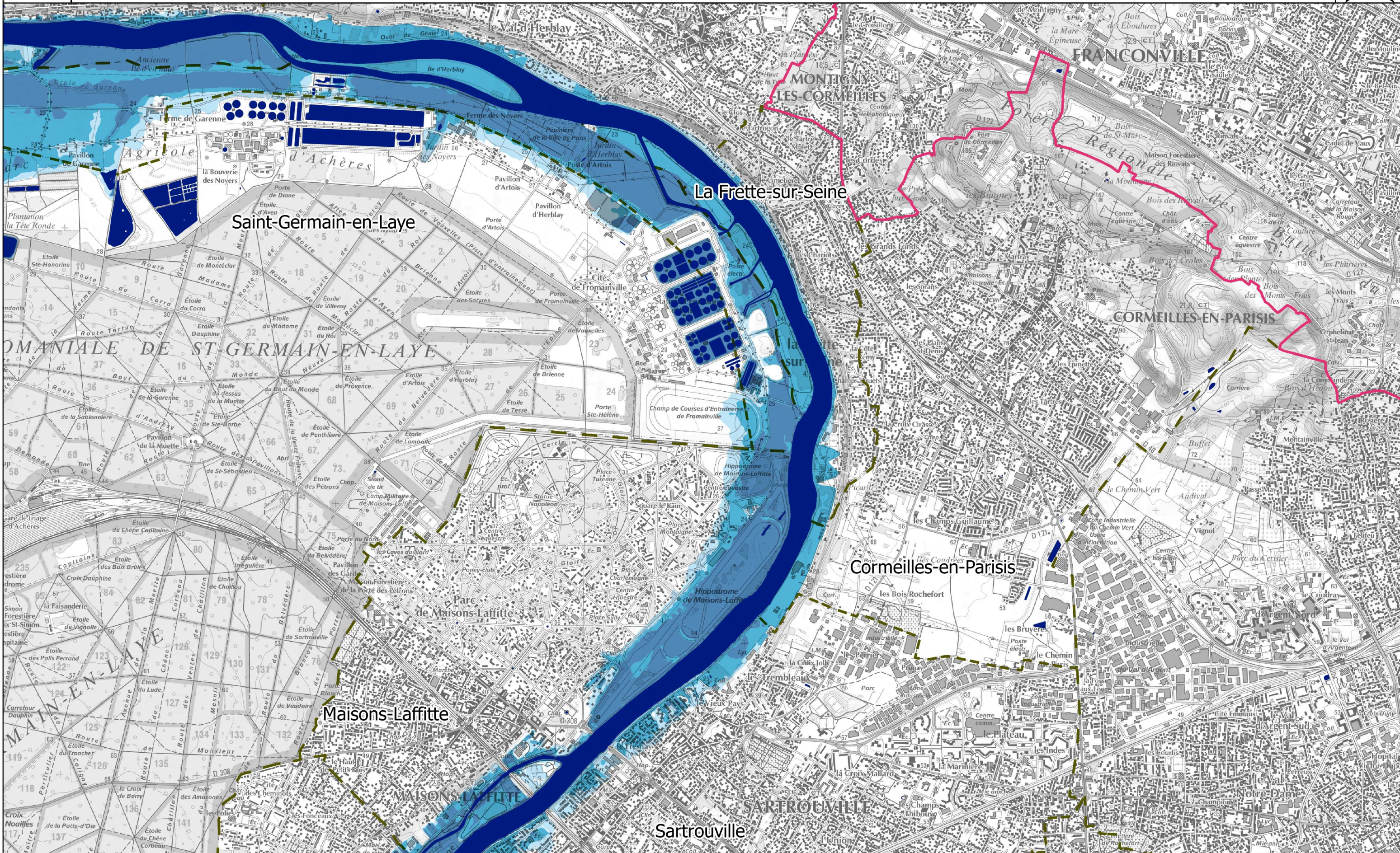
TRI D'ILE-DE-FRANCE - CARTE DE SYNTHÈSE DES ALEAS



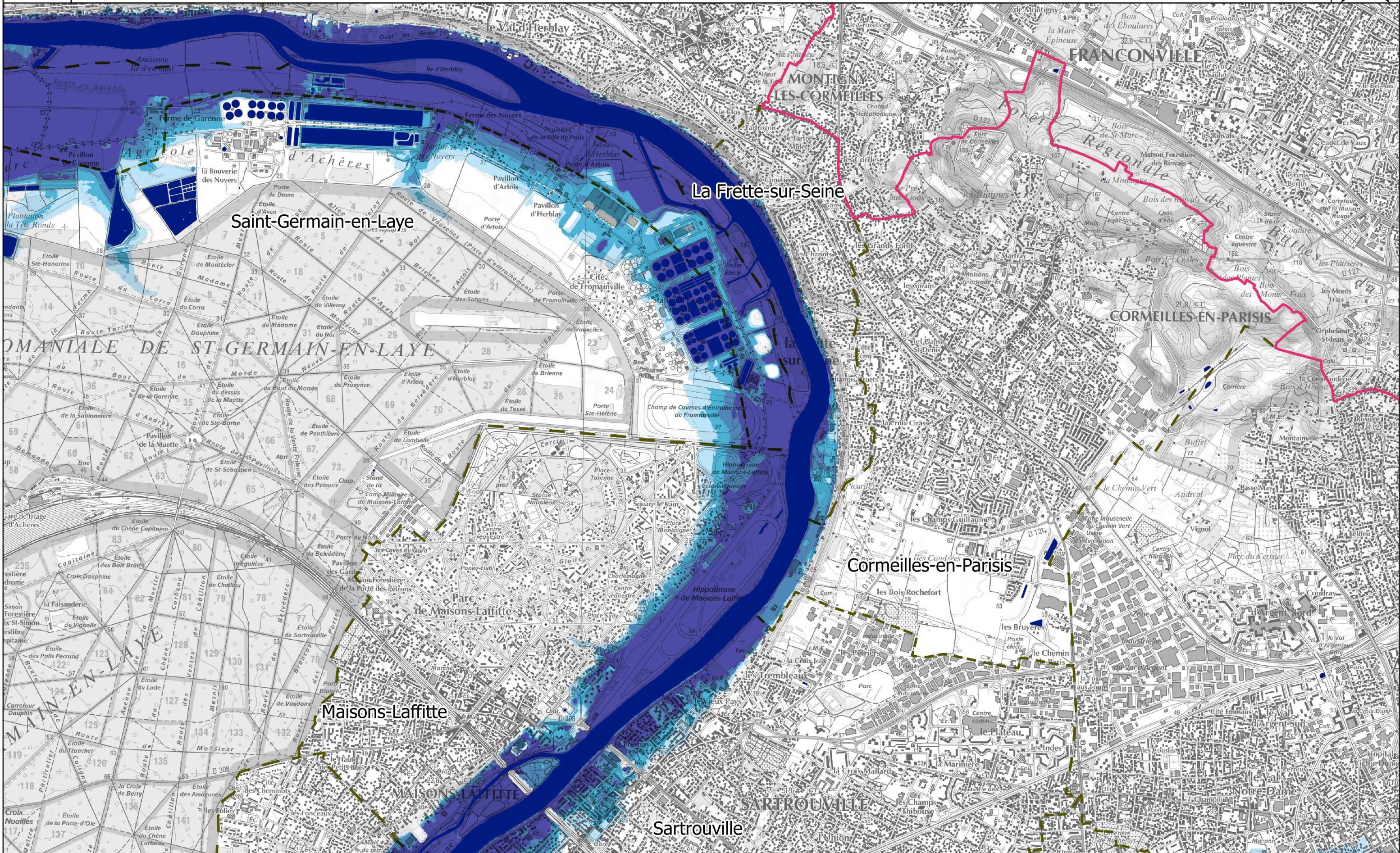
TRI D'ÎLE-DE-FRANCE - CARTE DES HAUTEURS D'EAU DE LA CRUE FREQUENTE




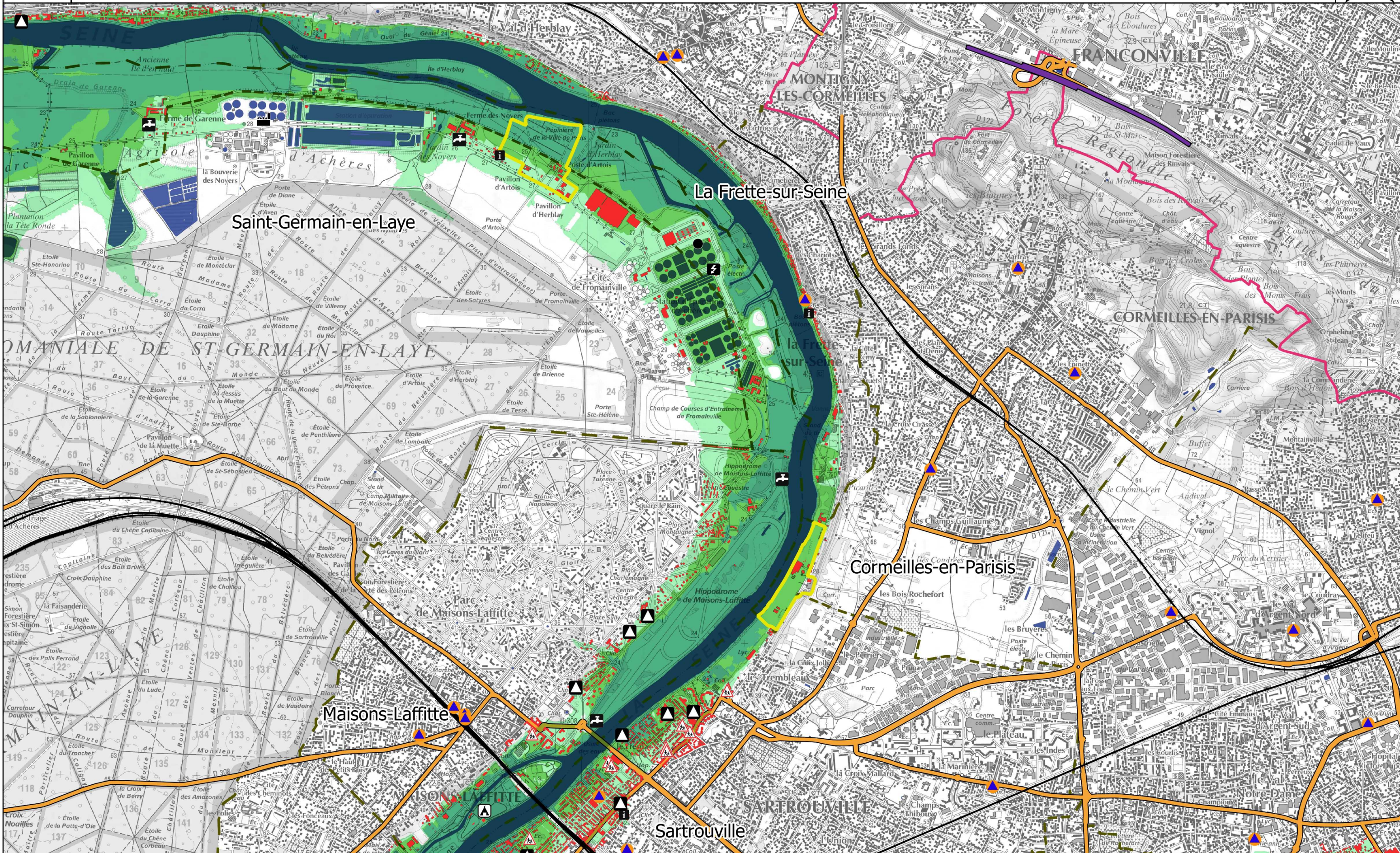
TRI D'ILE-DE-FRANCE - CARTE DES HAUTEURS D'EAU DE LA CRUE MOYENNE



TRI D'ILE-DE-FRANCE - CARTE DES HAUTEURS D'EAU DE LA CRUE EXTREME



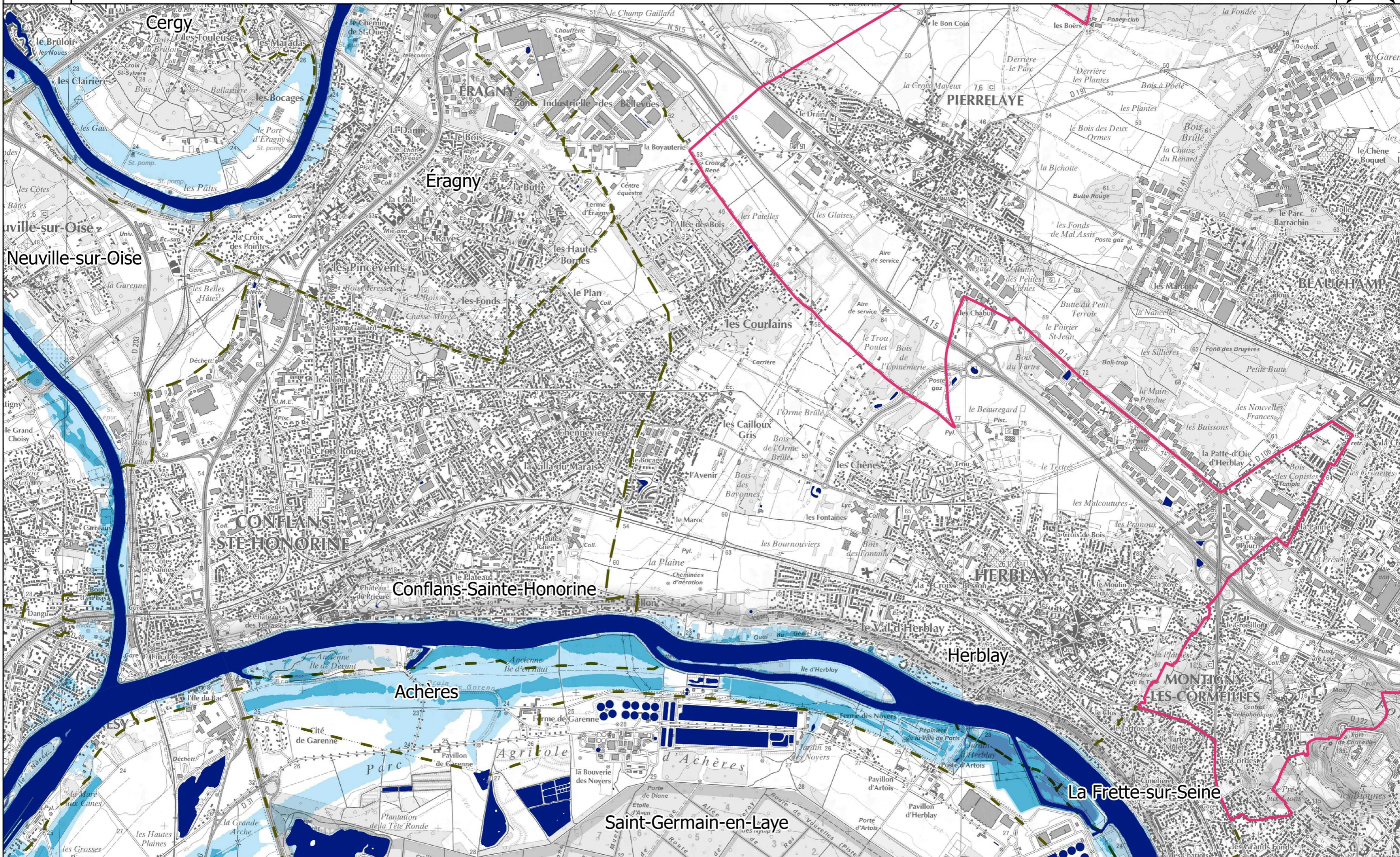
TRI D'ILE-DE-FRANCE - CARTE DE SYNTHÈSE DES RISQUES



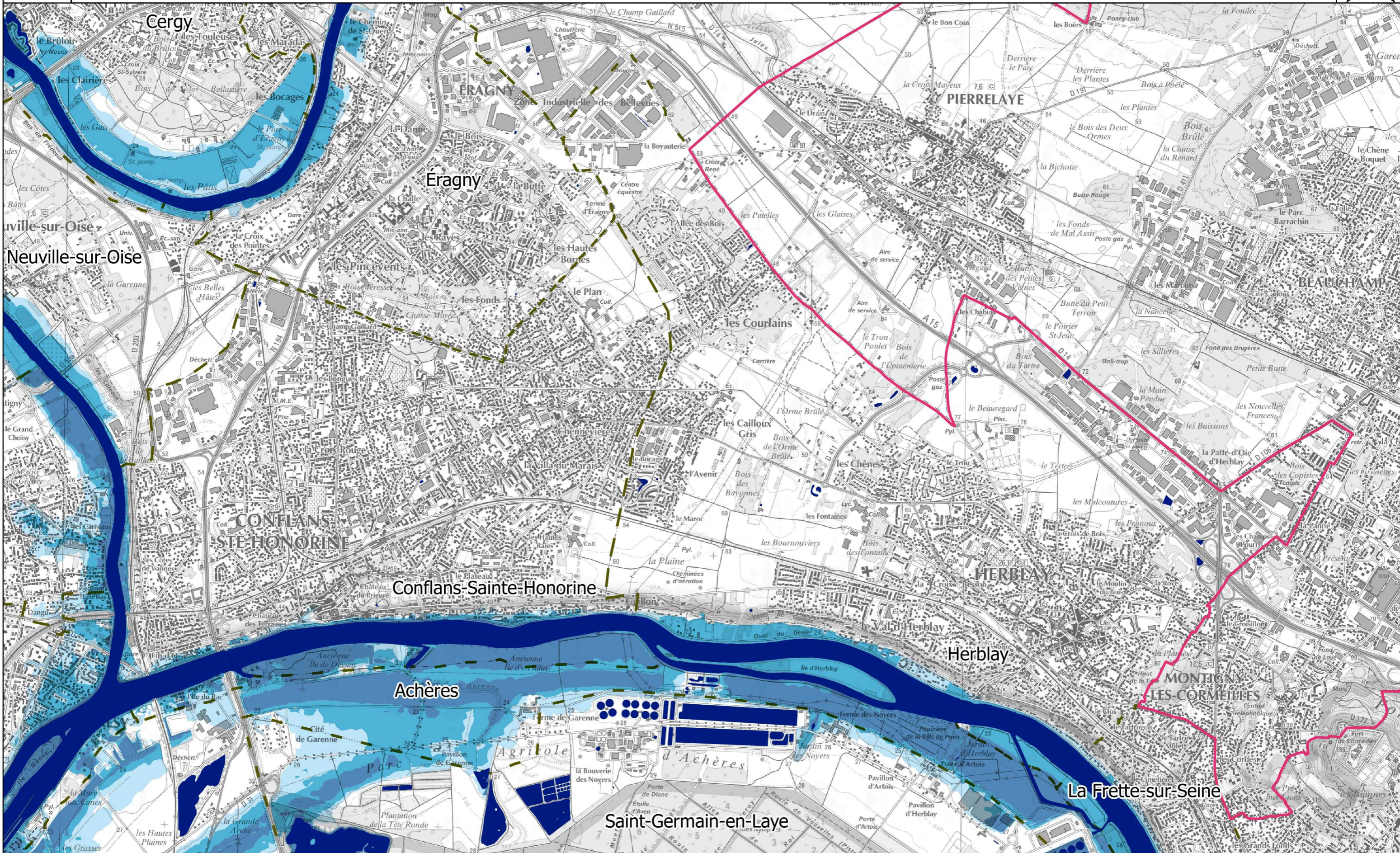
TRI D'ILE-DE-FRANCE - CARTE DE SYNTHÈSE DES ALEAS



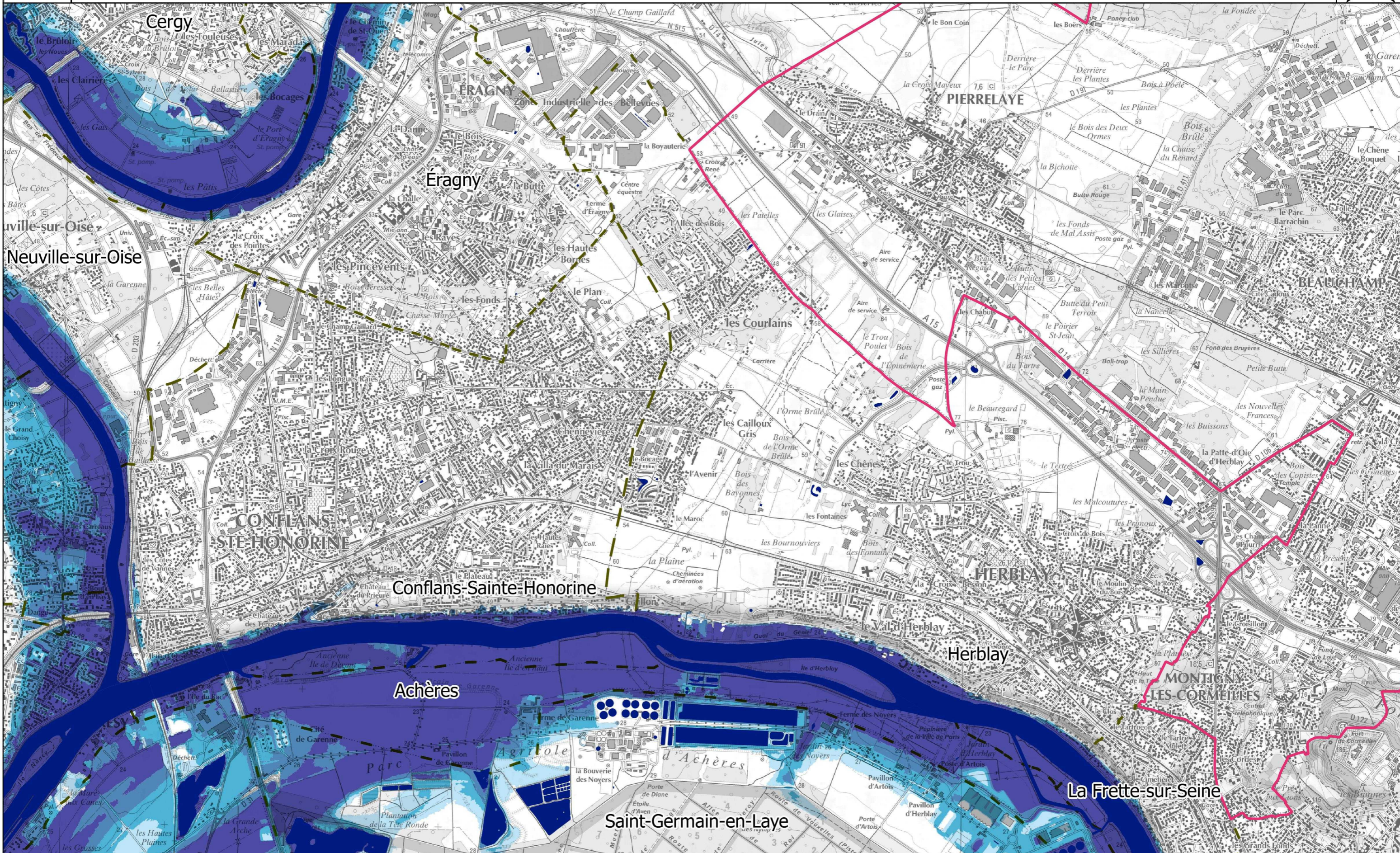
TRI D'ÎLE-DE-FRANCE - CARTE DES HAUTEURS D'EAU DE LA CRUE FREQUENTE



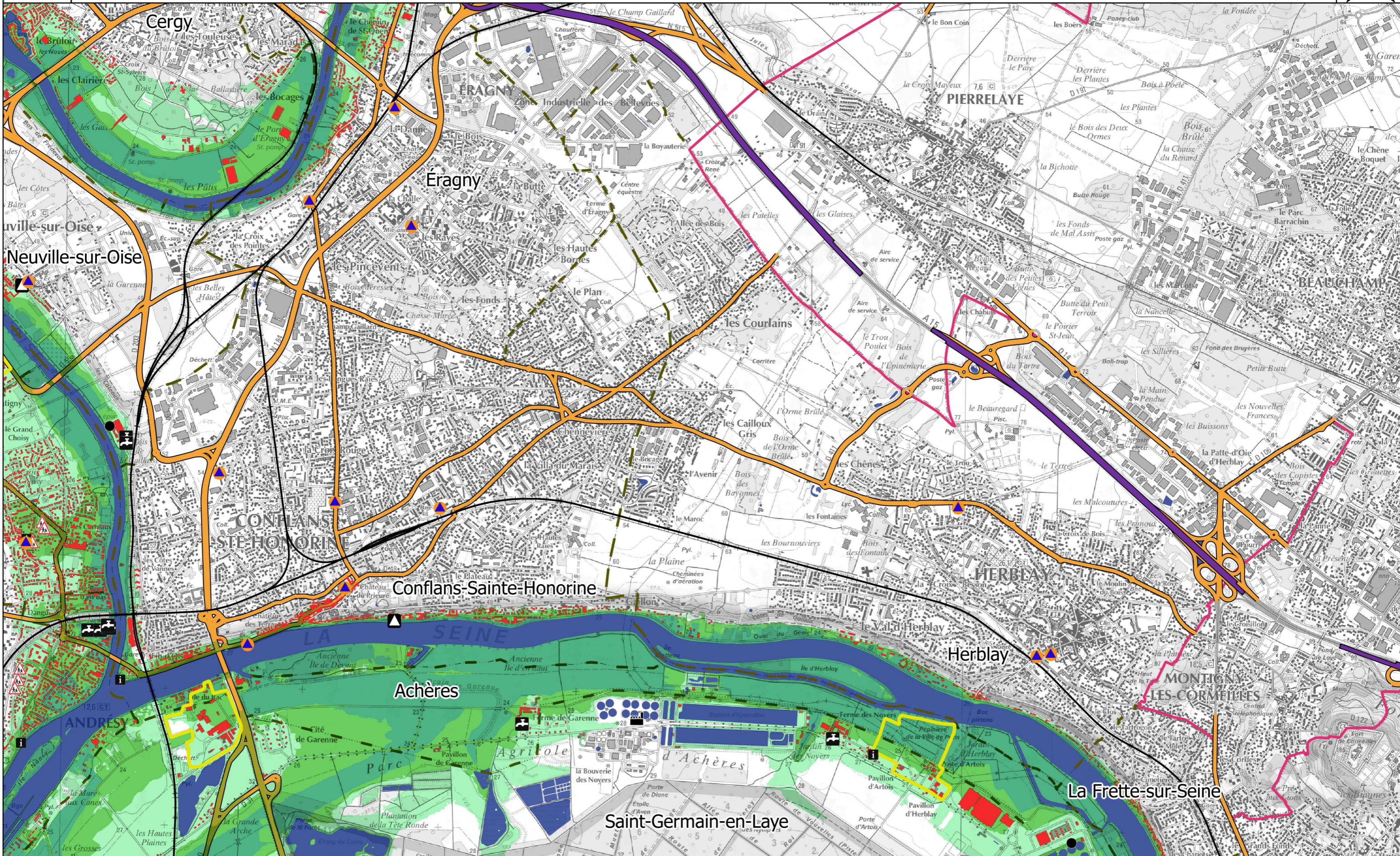
TRI D'ILE-DE-FRANCE - CARTE DES HAUTEURS D'EAU DE LA CRUE MOYENNE



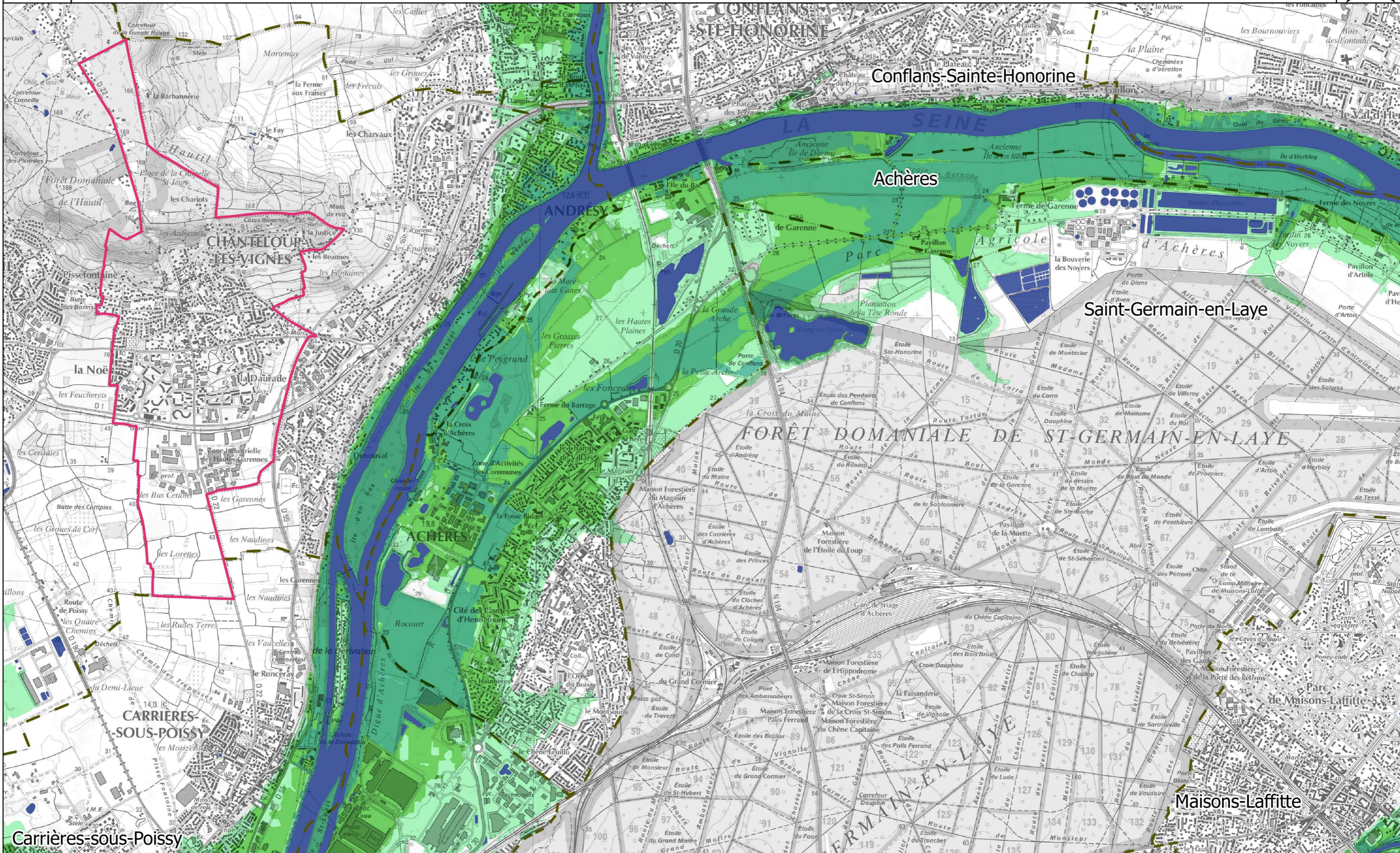
TRI D'ILE-DE-FRANCE - CARTE DES HAUTEURS D'EAU DE LA CRUE EXTREME



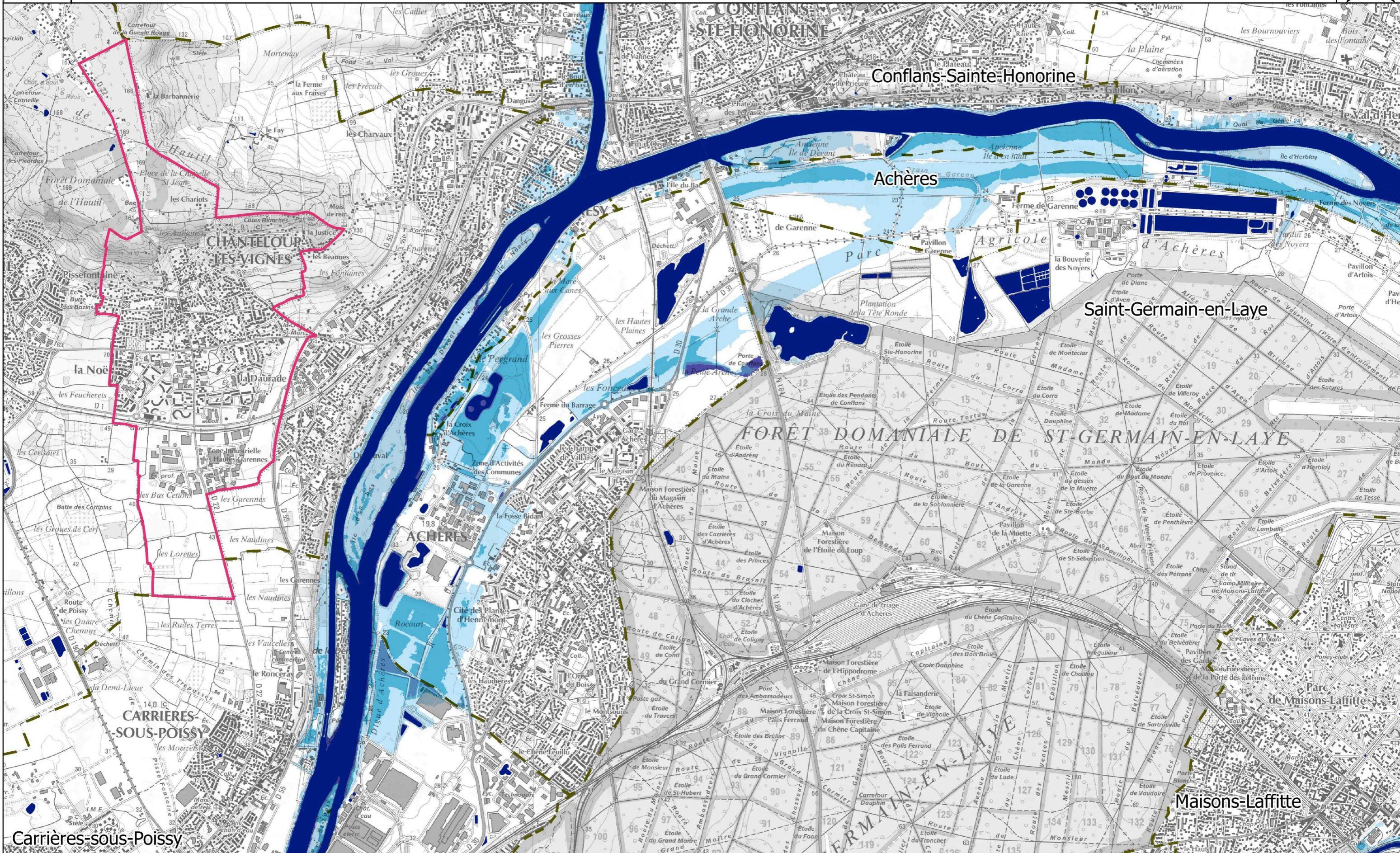
TRI D'ILE-DE-FRANCE - CARTE DE SYNTHÈSE DES RISQUES



TRI D'ILE-DE-FRANCE - CARTE DE SYNTHÈSE DES ALEAS

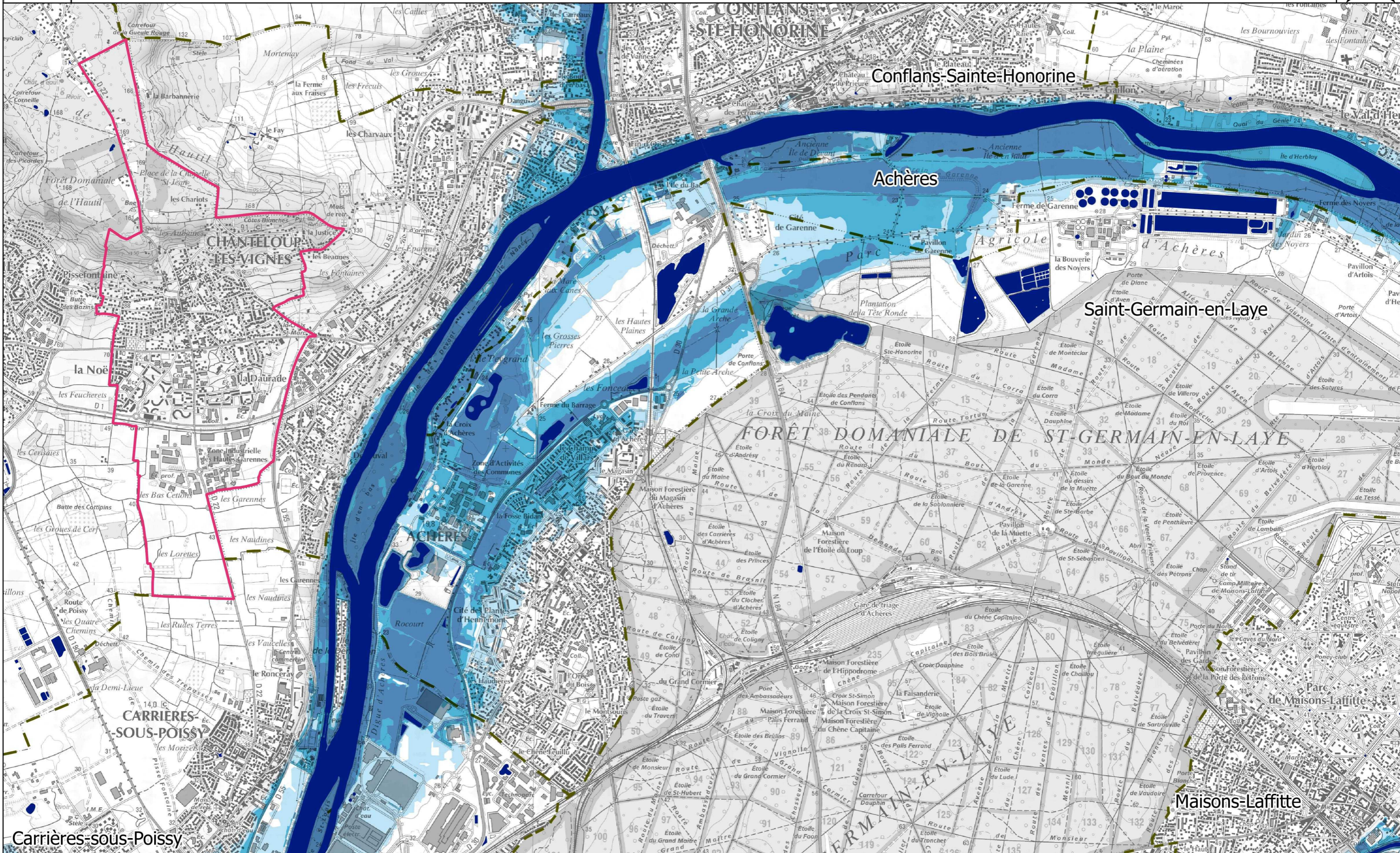


TRI D'ILE-DE-FRANCE - CARTE DES HAUTEURS D'EAU DE LA CRUE FREQUENTE



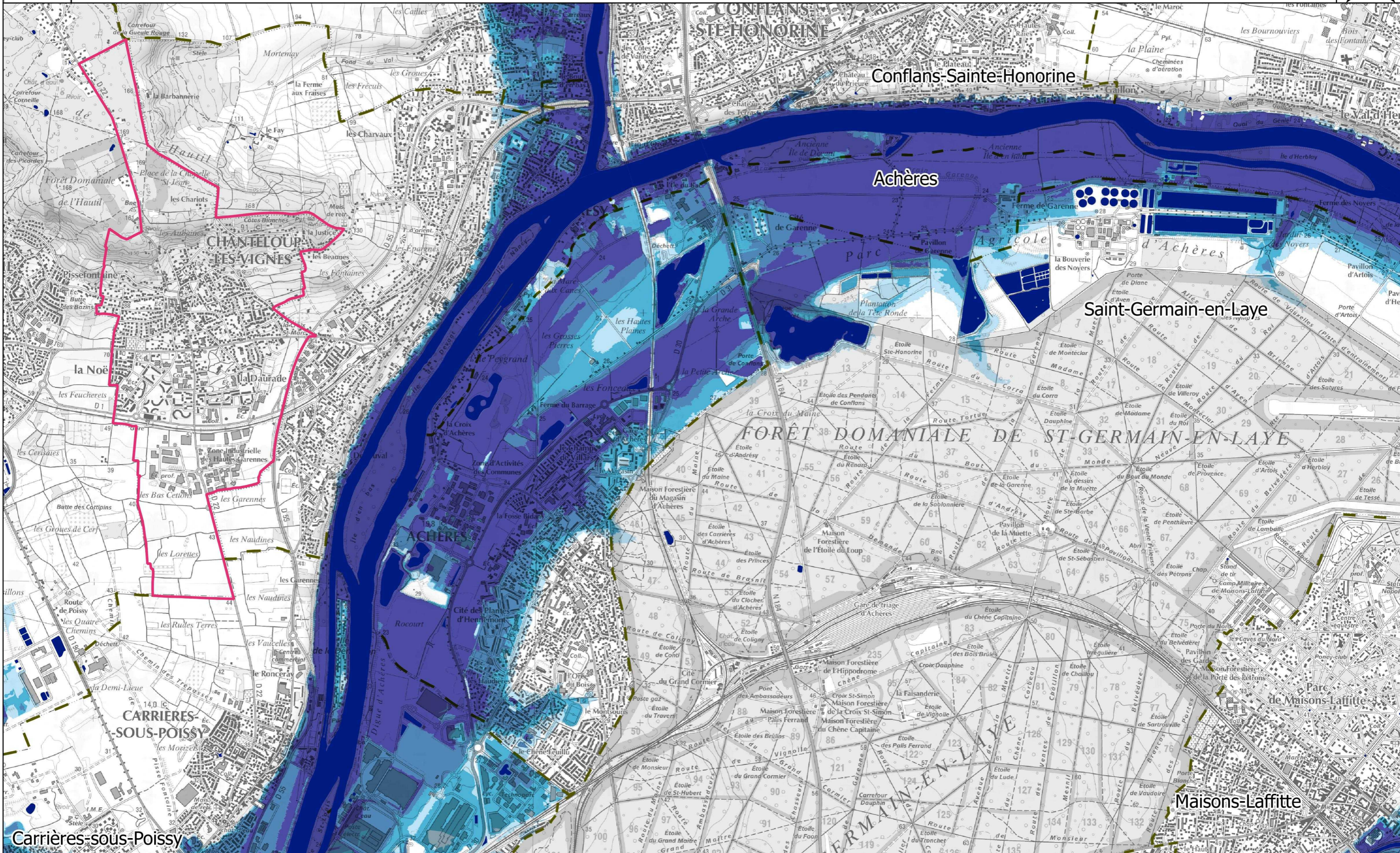
Carrières-sous-Poissy

TRI D'ILE-DE-FRANCE - CARTE DES HAUTEURS D'EAU DE LA CRUE MOYENNE

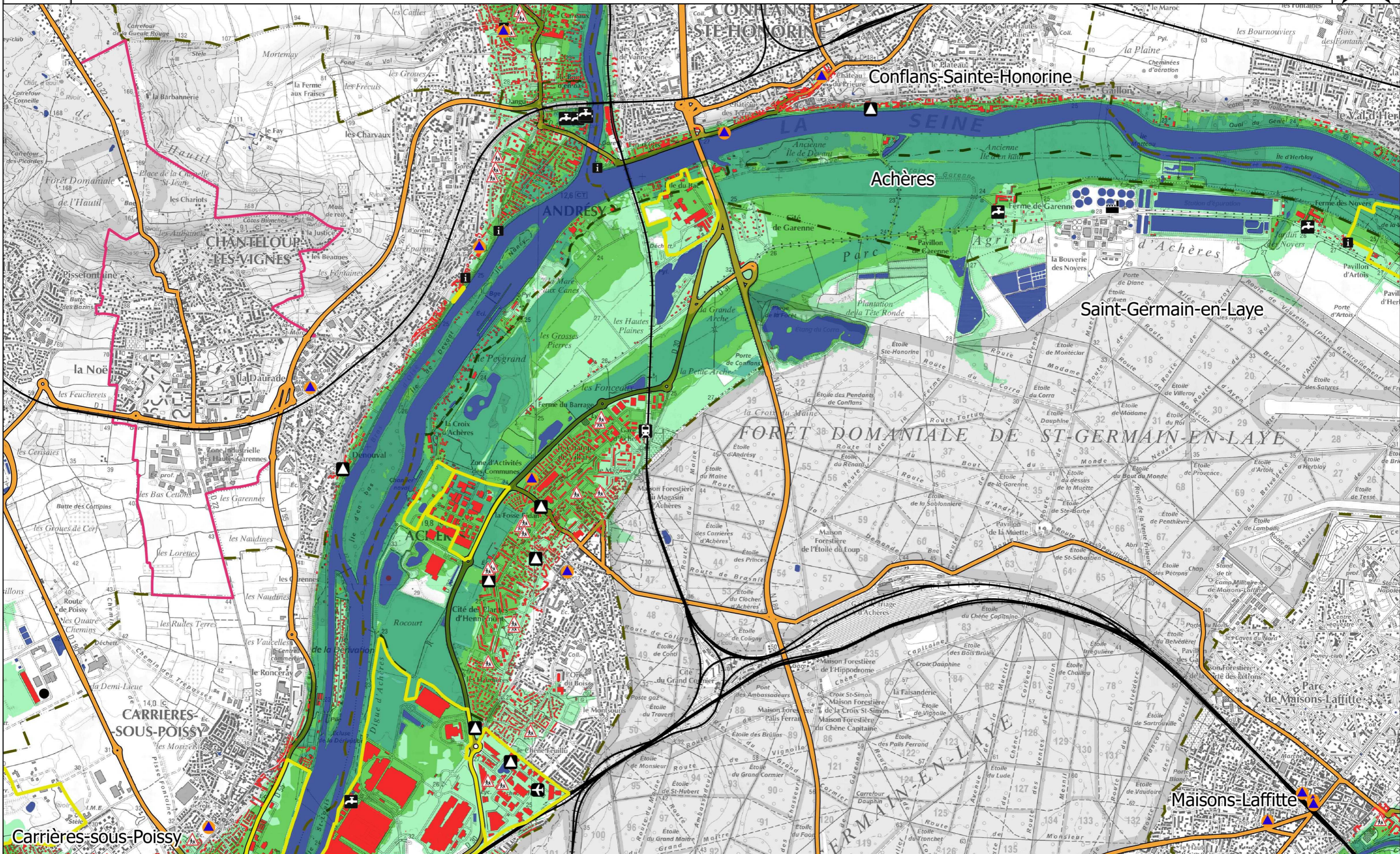


Carrières-sous-Poissy

TRI D'ILE-DE-FRANCE - CARTE DES HAUTEURS D'EAU DE LA CRUE EXTREME




TRI D'ILE-DE-FRANCE - CARTE DE SYNTHESE DES RISQUES



Réalisation : DRIEE/SDDTE/MCIE - 20/04/2016

Sources : © IGN Scan25, © IGN BD Topo, DRIEE, Préfecture de Police de Paris, Ministère de l'éducation nationale, Ministère de la Santé, Office national d'information sur les enseignements et les professions, société Réseau de Transport d'Electricité, société Orange, © les contributeurs d'openstreetmap.org



**Direction régionale et interdépartementale
de l'environnement et de l'énergie
d'Île-de-France**

10 rue Crillon
75194 Paris cedex 04
Tél : + 33 01 71 28 45 00



PRÉFET
DE LA RÉGION
D'ÎLE-DE-FRANCE