



DDE 19











ETUDE DES MOUVEMENTS DE TERRAINS DANS LE SUD DE LA CORREZE

Juillet 2001



Géodes
Géologues-conseils

CARTOGRAPHIE INFORMATIVE DES PHENOMENES

-  Eboulement
-  Cicatrice de glissement
-  Effondrement
-  Décompression
-  Glissement profond
-  Glissement superficiel
-  Solifluction
-  Failles tectoniques
-  Pendage
- Fiches analytiques
-  n°

