

Révision des zones vulnérables 2016 sur le bassin Loire-Bretagne pour le département ALLIER

Projet de classement des communes en zones vulnérables suite à la 6ème campagne de surveillance

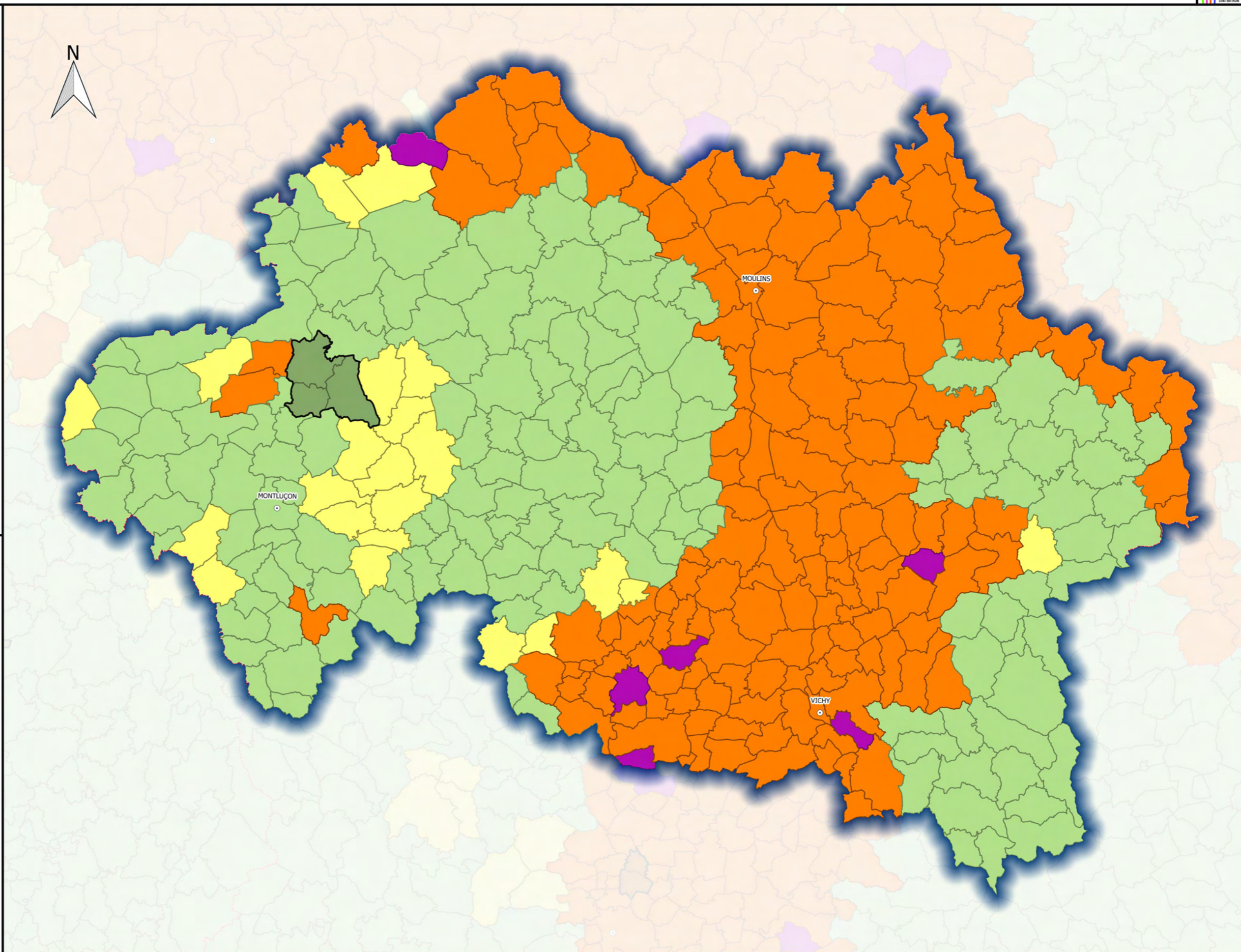


Commune

- non classée
- classée partiellement au titre des eaux superficielles
- classée entièrement au titre des eaux superficielles et/ou souterraines
- classée entièrement au titre de l'eutrophisation marine uniquement
- classée entièrement au titre de la cohérence territoriale
- nouvelle

Complément

- Préfecture
- Cours d'eau
- Limite de région
- Limite de district



**DOCUMENT
DE
CONSULTATION**

Révision des zones vulnérables 2016 sur le bassin Loire-Bretagne pour le département ARDECHE

Projet de classement des communes en zones vulnérables suite à la 6ème campagne de surveillance

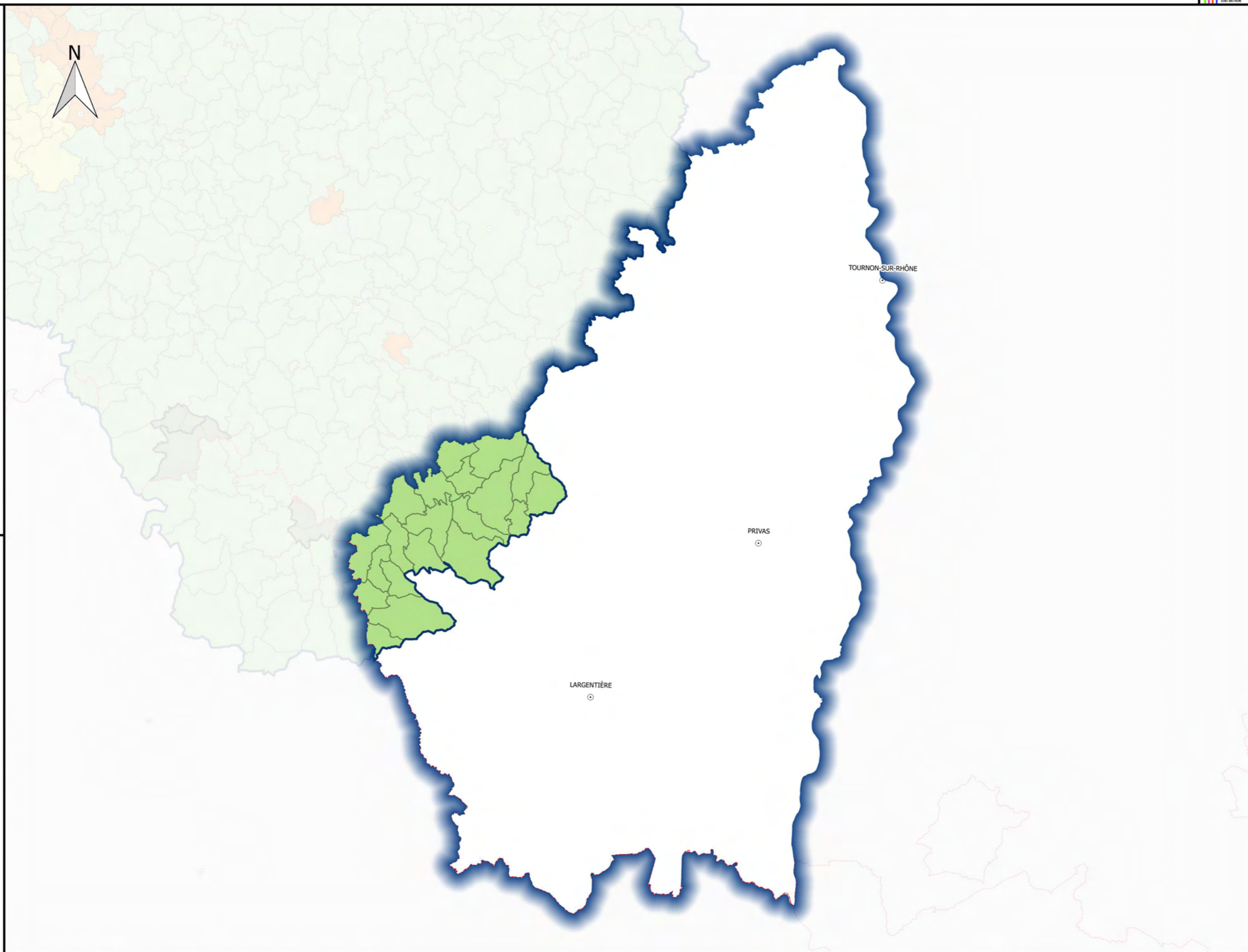


Commune

- non classée
- classée partiellement au titre des eaux superficielles
- classée entièrement au titre des eaux superficielles et/ou souterraines
- classée entièrement au titre de l'eutrophisation marine uniquement
- classée entièrement au titre de la cohérence territoriale
- nouvelle

Complément

- Préfecture
- Cours d'eau
- Limite de région
- Limite de district



**DOCUMENT
DE
CONSULTATION**

Révision des zones vulnérables 2016 sur le bassin Loire-Bretagne pour le département CANTAL

Projet de classement des communes en zones vulnérables suite à la 6ème campagne de surveillance

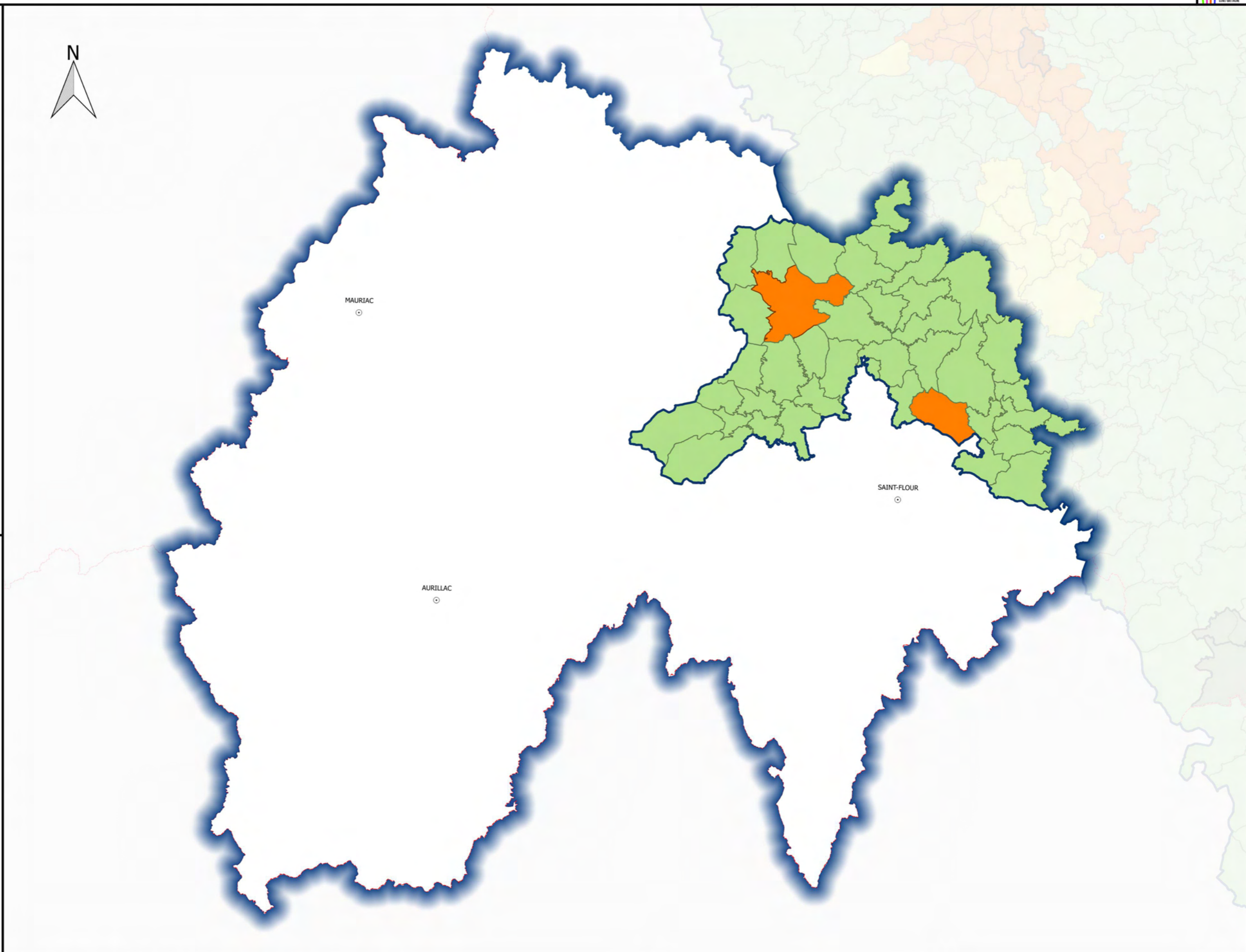


Commune

- non classée
- classée partiellement au titre des eaux superficielles
- classée entièrement au titre des eaux superficielles et/ou souterraines
- classée entièrement au titre de l'eutrophisation marine uniquement
- classée entièrement au titre de la cohérence territoriale
- nouvelle


Complément

- Préfecture
- Cours d'eau
- Limite de région
- Limite de district







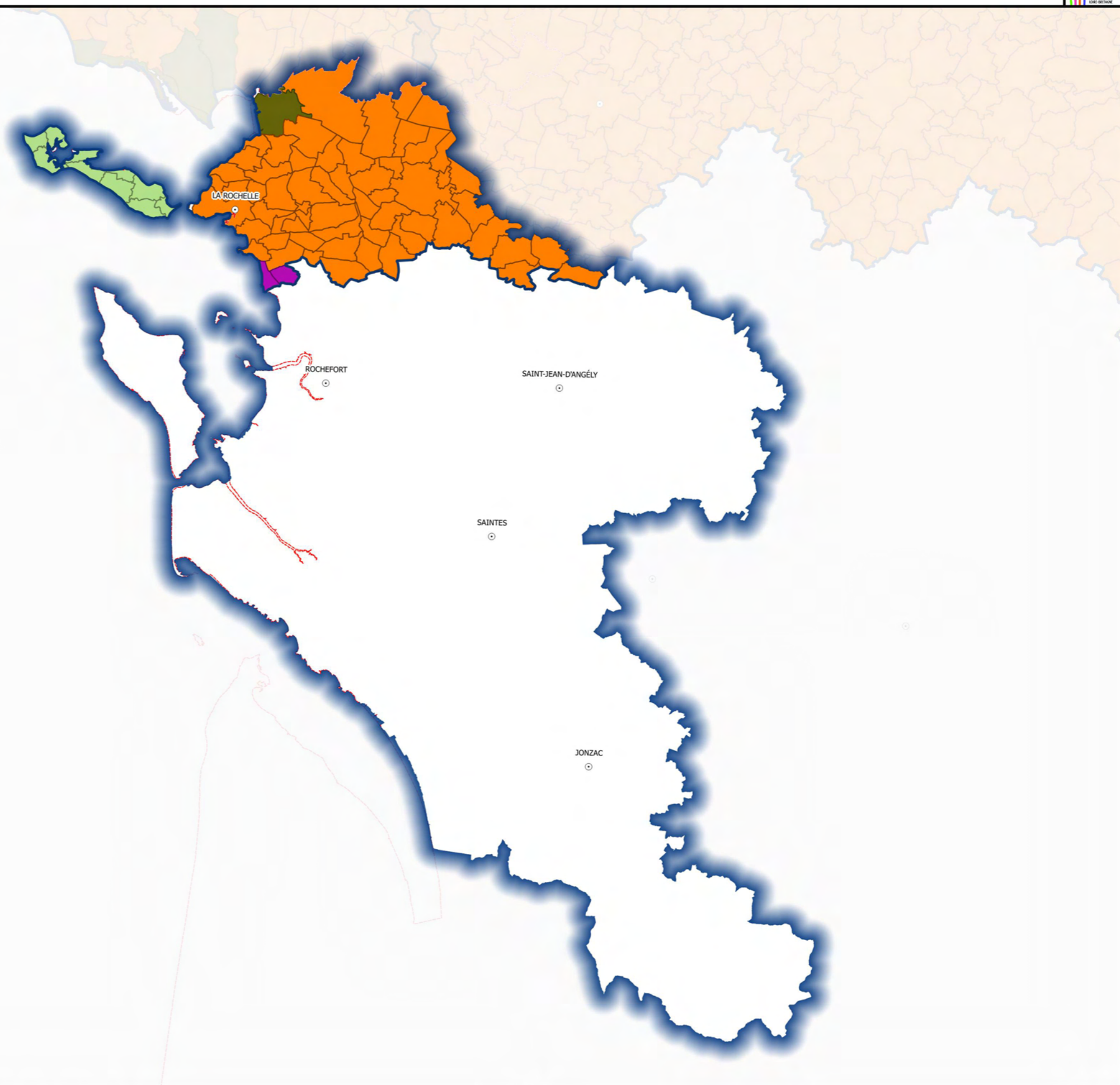
**DOCUMENT
DE
CONSULTATION**

Commune

-  non classée
-  classée partiellement
au titre des eaux superficielles
-  classée entièrement
au titre des eaux superficielles
et/ou souterraines
-  classée entièrement au titre
de l'eutrophisation marine
uniquement
-  classée entièrement au titre
de la cohérence territoriale
-  nouvelle

Complément

-  Préfecture
-  Cours d'eau
-  Limite de région
-  Limite de district



**DOCUMENT
DE
CONSULTATION**



Révision des zones vulnérables 2016 sur le bassin Loire-Bretagne pour le département CHARENTE

Projet de classement des communes en zones vulnérables suite à la 6ème campagne de surveillance

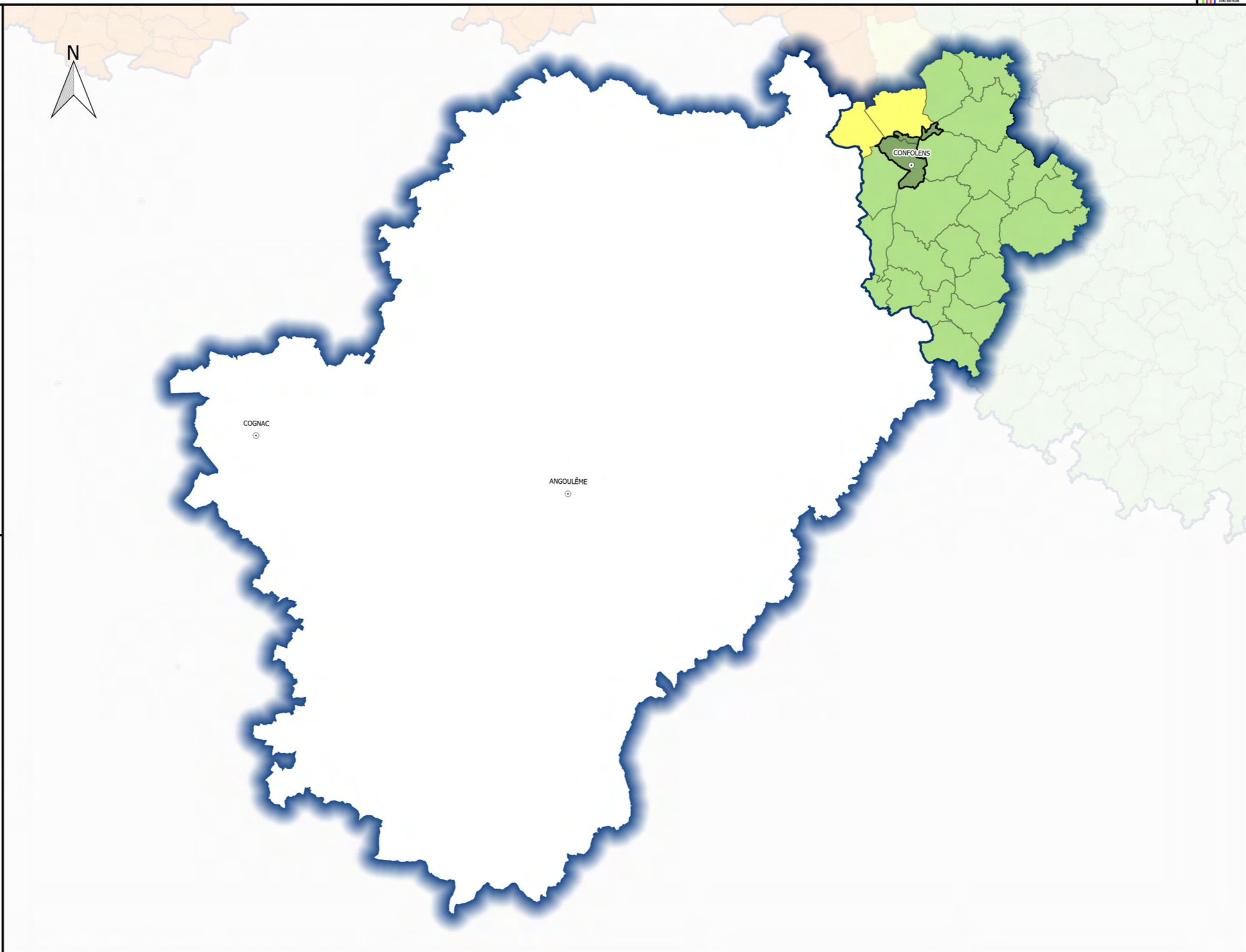


Commune

- non classée
- classée partiellement au titre des eaux superficielles
- classée entièrement au titre des eaux superficielles et/ou souterraines
- classée entièrement au titre de l'eutrophisation marine uniquement
- classée entièrement au titre de la cohérence territoriale
- nouvelle

Complément

- Préfecture
- Cours d'eau
- Limite de région
- Limite de district



**DOCUMENT
DE
CONSULTATION**

Révision des zones vulnérables 2016 sur le bassin Loire-Bretagne pour le département CHER

Projet de classement des communes en zones vulnérables suite à la 6ème campagne de surveillance

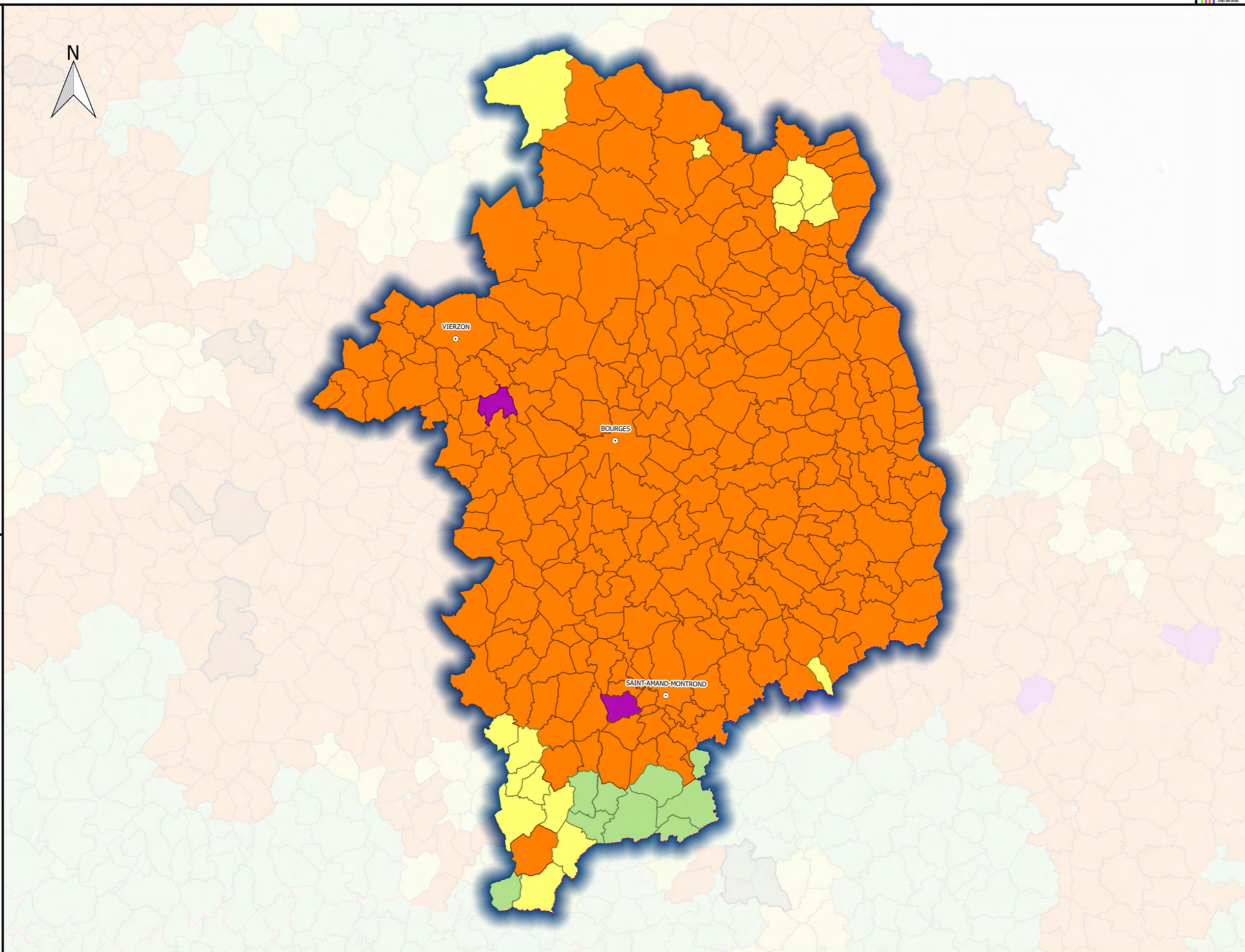


Commune

- non classée
- classée partiellement au titre des eaux superficielles
- classée entièrement au titre des eaux superficielles et/ou souterraines
- classée entièrement au titre de l'eutrophisation marine uniquement
- classée entièrement au titre de la cohérence territoriale
- nouvelle

Complément

- Préfecture
- Cours d'eau
- Limite de région
- Limite de district




**DOCUMENT
DE
CONSULTATION**

Révision des zones vulnérables 2016 sur le bassin Loire-Bretagne pour le département CORREZE





Projet de classement des communes en zones vulnérables suite à la 6ème campagne de surveillance

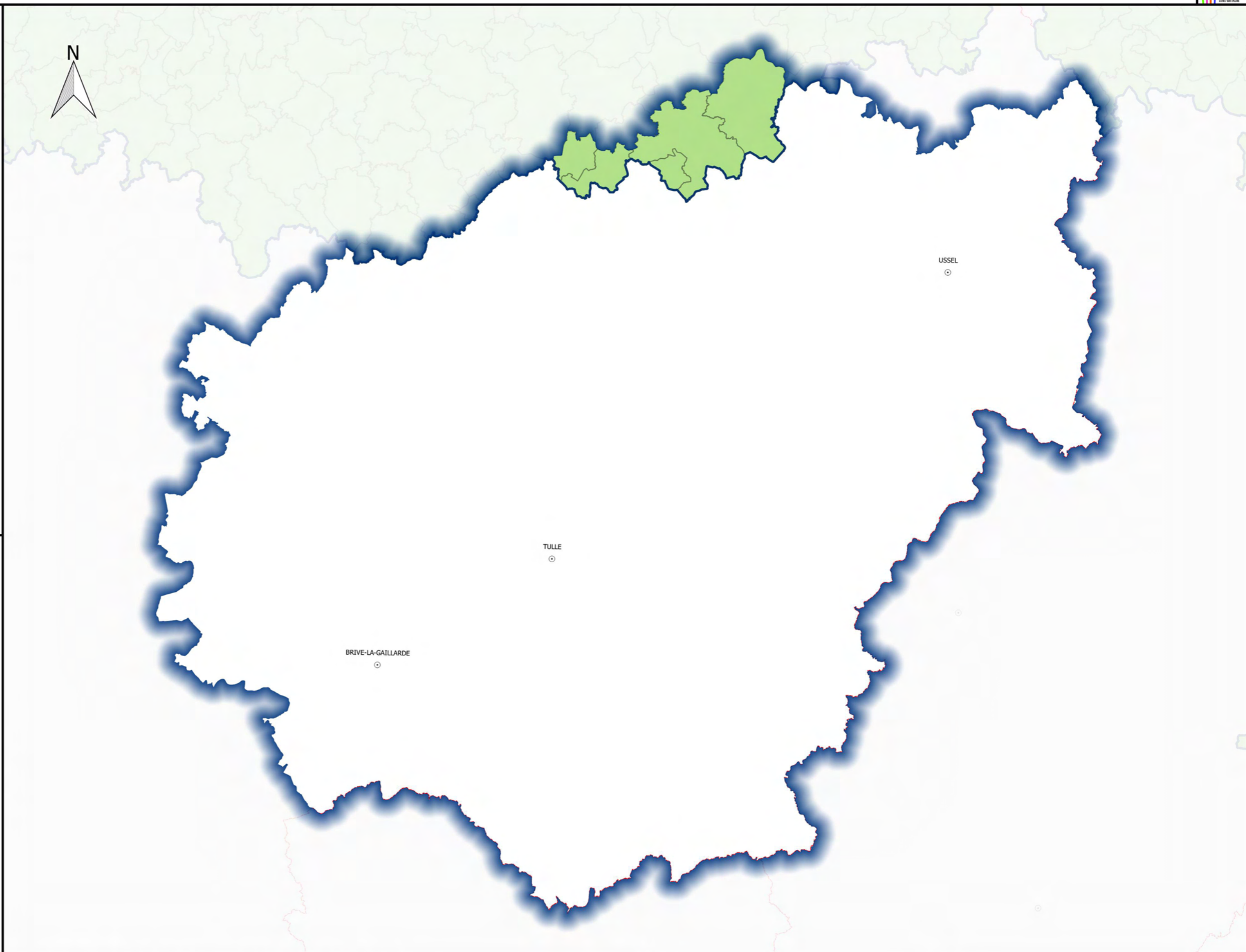


Commune

-  non classée
-  classée partiellement au titre des eaux superficielles
-  classée entièrement au titre des eaux superficielles et/ou souterraines
-  classée entièrement au titre de l'eutrophisation marine uniquement
-  classée entièrement au titre de la cohérence territoriale
-  nouvelle

Complément

-  Préfecture
-  Cours d'eau
-  Limite de région
-  Limite de district



**DOCUMENT
DE
CONSULTATION**

Révision des zones vulnérables 2016 sur le bassin Loire-Bretagne pour le département COTE-D'OR

Projet de classement des communes en zones vulnérables suite à la 6ème campagne de surveillance

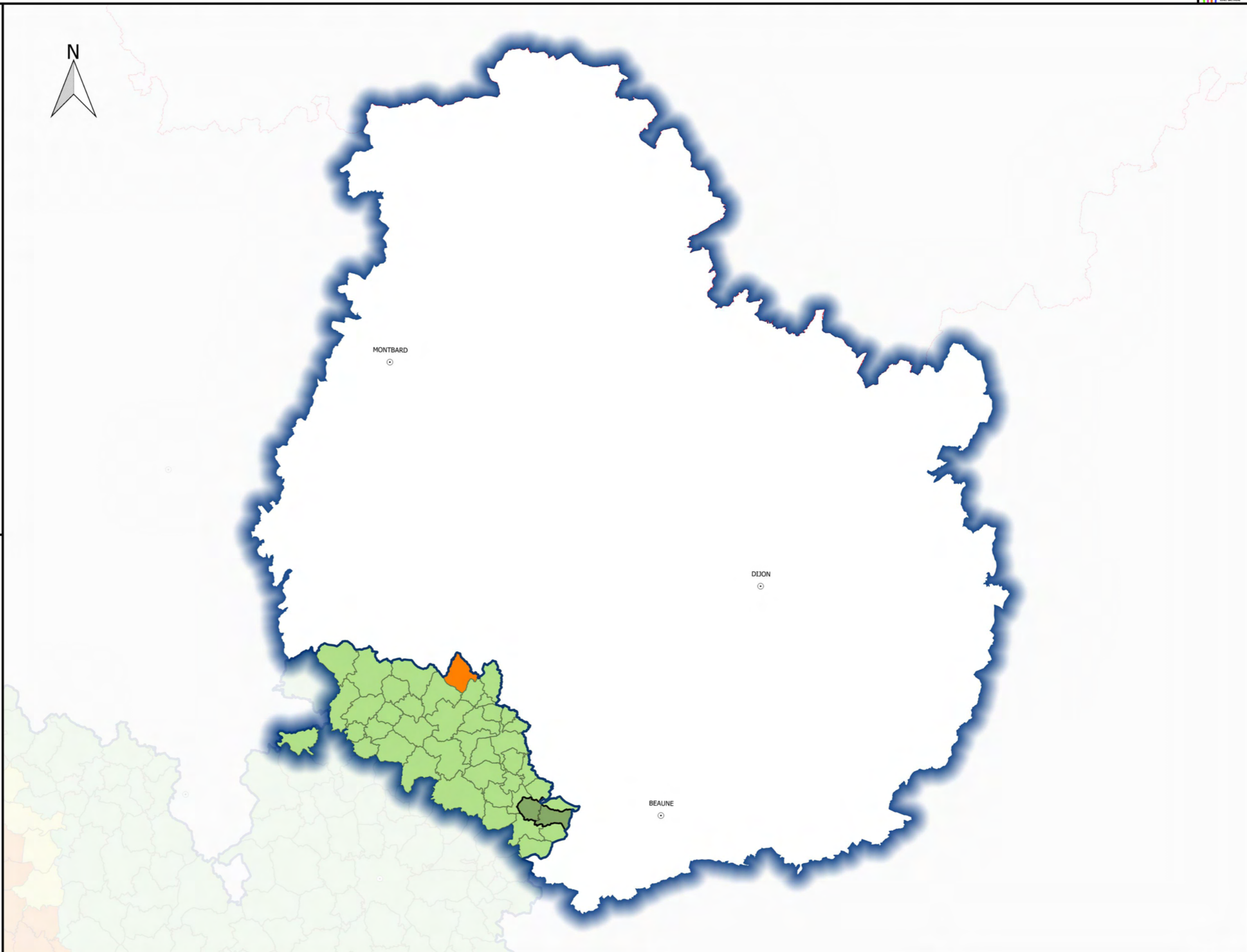


Commune

- non classée
- classée partiellement au titre des eaux superficielles
- classée entièrement au titre des eaux superficielles et/ou souterraines
- classée entièrement au titre de l'eutrophisation marine uniquement
- classée entièrement au titre de la cohérence territoriale
- nouvelle

Complément

- Préfecture
- Cours d'eau
- Limite de région
- Limite de district



**DOCUMENT
DE
CONSULTATION**

Révision des zones vulnérables 2016 sur le bassin Loire-Bretagne pour le département COTES-D'ARMOR

Projet de classement des communes en zones vulnérables suite à la 6ème campagne de surveillance

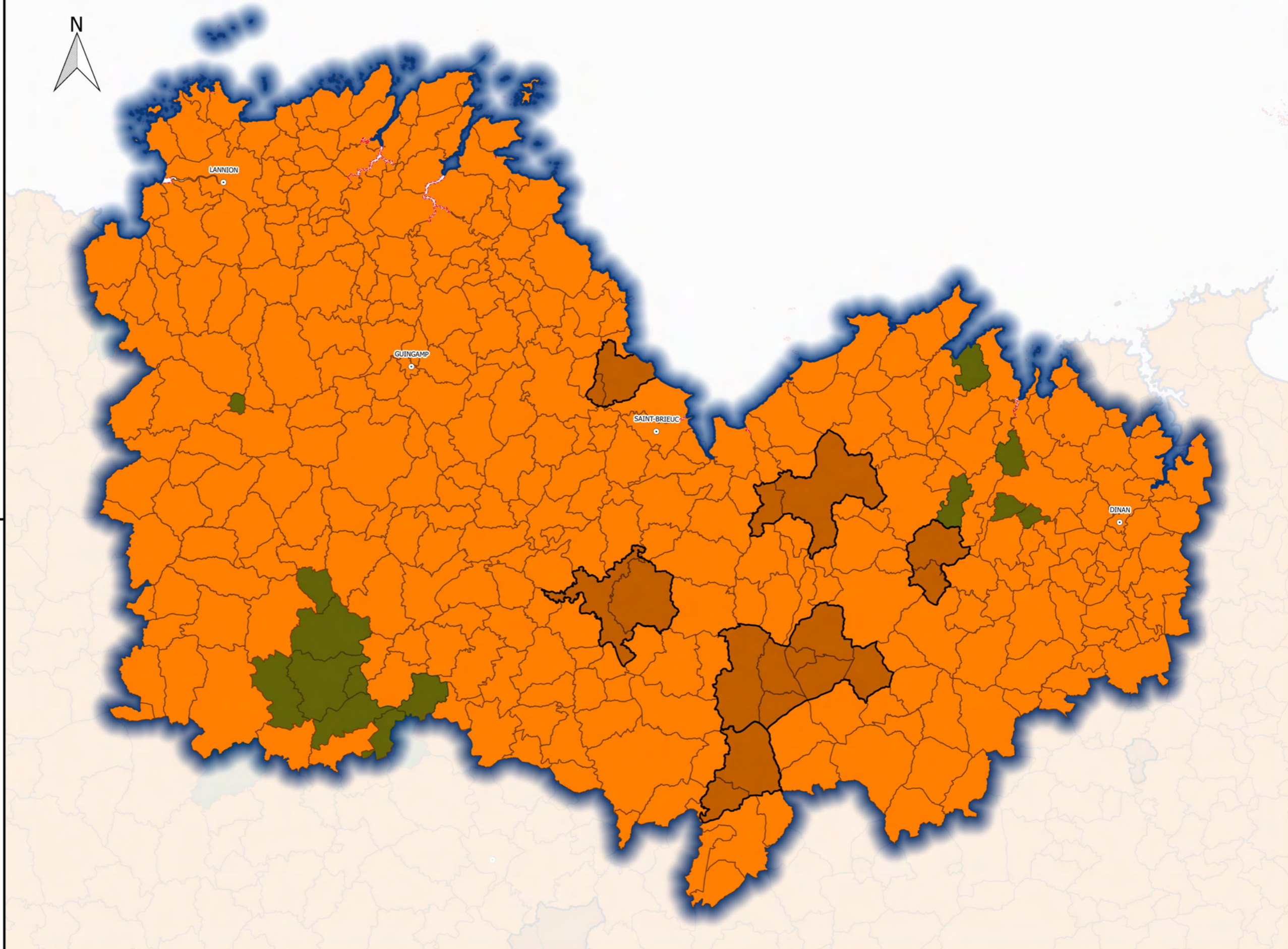


Commune

- non classée
- classée partiellement au titre des eaux superficielles
- classée entièrement au titre des eaux superficielles et/ou souterraines
- classée entièrement au titre de l'eutrophisation marine uniquement
- classée entièrement au titre de la cohérence territoriale
- nouvelle

Complément

- Préfecture
- Cours d'eau
- Limite de région
- Limite de district



**DOCUMENT
DE
CONSULTATION**

Révision des zones vulnérables 2016 sur le bassin Loire-Bretagne pour le département CREUSE

Projet de classement des communes en zones vulnérables suite à la 6ème campagne de surveillance

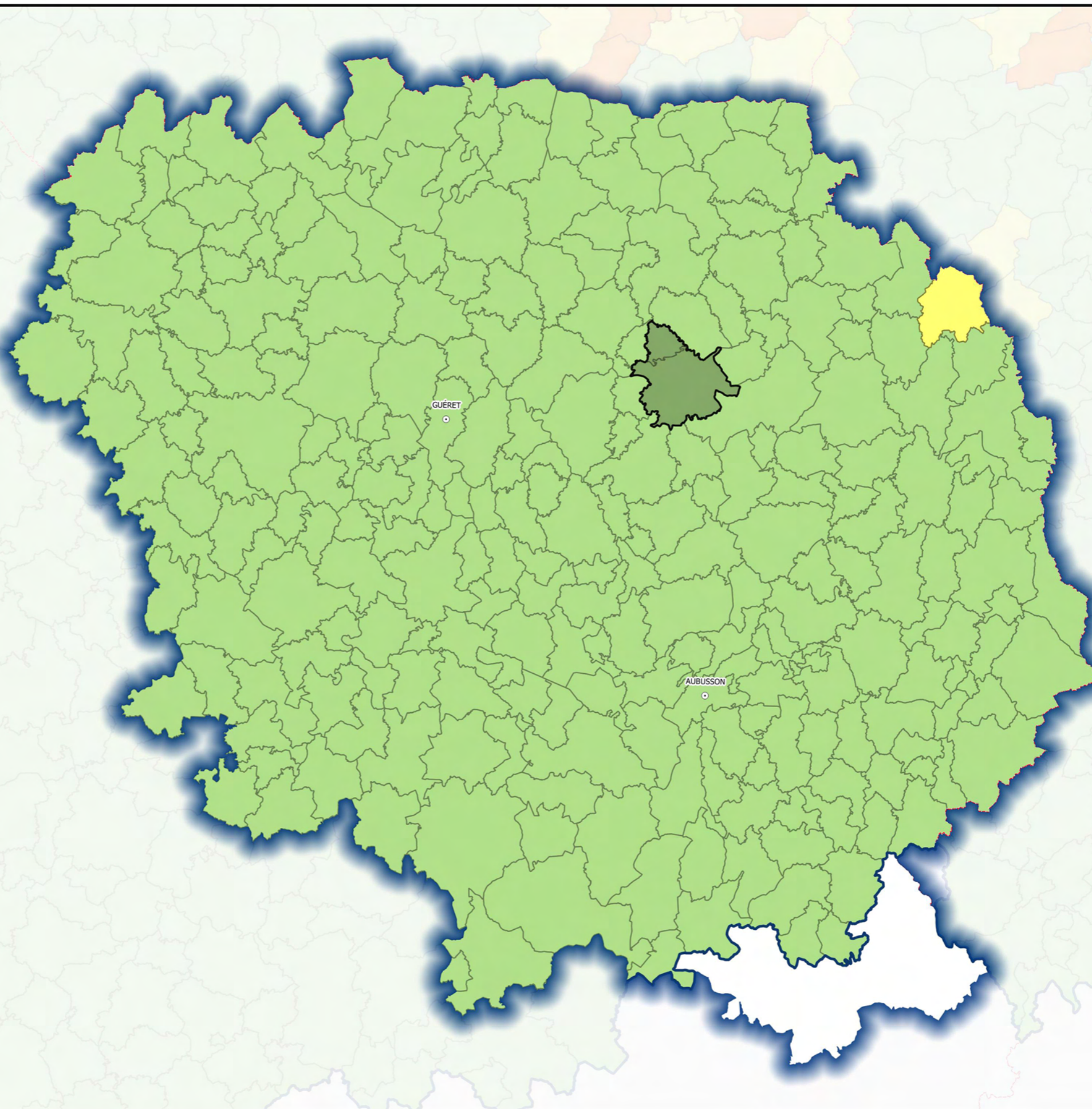


Commune

- non classée
- classée partiellement au titre des eaux superficielles
- classée entièrement au titre des eaux superficielles et/ou souterraines
- classée entièrement au titre de l'eutrophisation marine uniquement
- classée entièrement au titre de la cohérence territoriale
- nouvelle

Complément

- Préfecture
- Cours d'eau
- Limite de région
- Limite de district




**DOCUMENT
DE
CONSULTATION**

Révision des zones vulnérables 2016 sur le bassin Loire-Bretagne pour le département DEUX-SEVRES





Projet de classement des communes en zones vulnérables suite à la 6ème campagne de surveillance

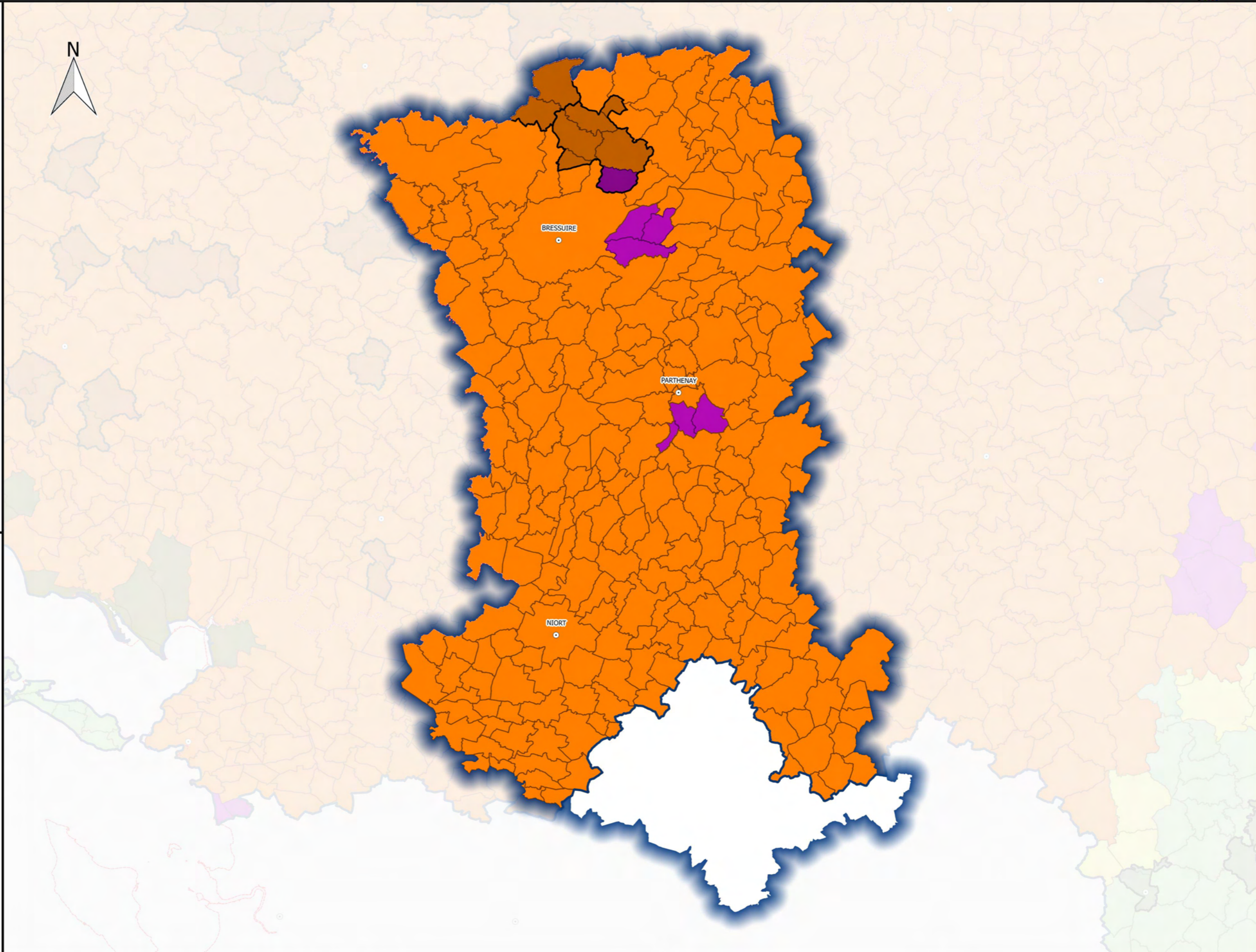


Commune

-  non classée
-  classée partiellement au titre des eaux superficielles
-  classée entièrement au titre des eaux superficielles et/ou souterraines
-  classée entièrement au titre de l'eutrophisation marine uniquement
-  classée entièrement au titre de la cohérence territoriale
-  nouvelle

Complément

-  Préfecture
-  Cours d'eau
-  Limite de région
-  Limite de district



**DOCUMENT
DE
CONSULTATION**

Révision des zones vulnérables 2016 sur le bassin Loire-Bretagne pour le département EURE-ET-LOIR

Projet de classement des communes en zones vulnérables suite à la 6ème campagne de surveillance

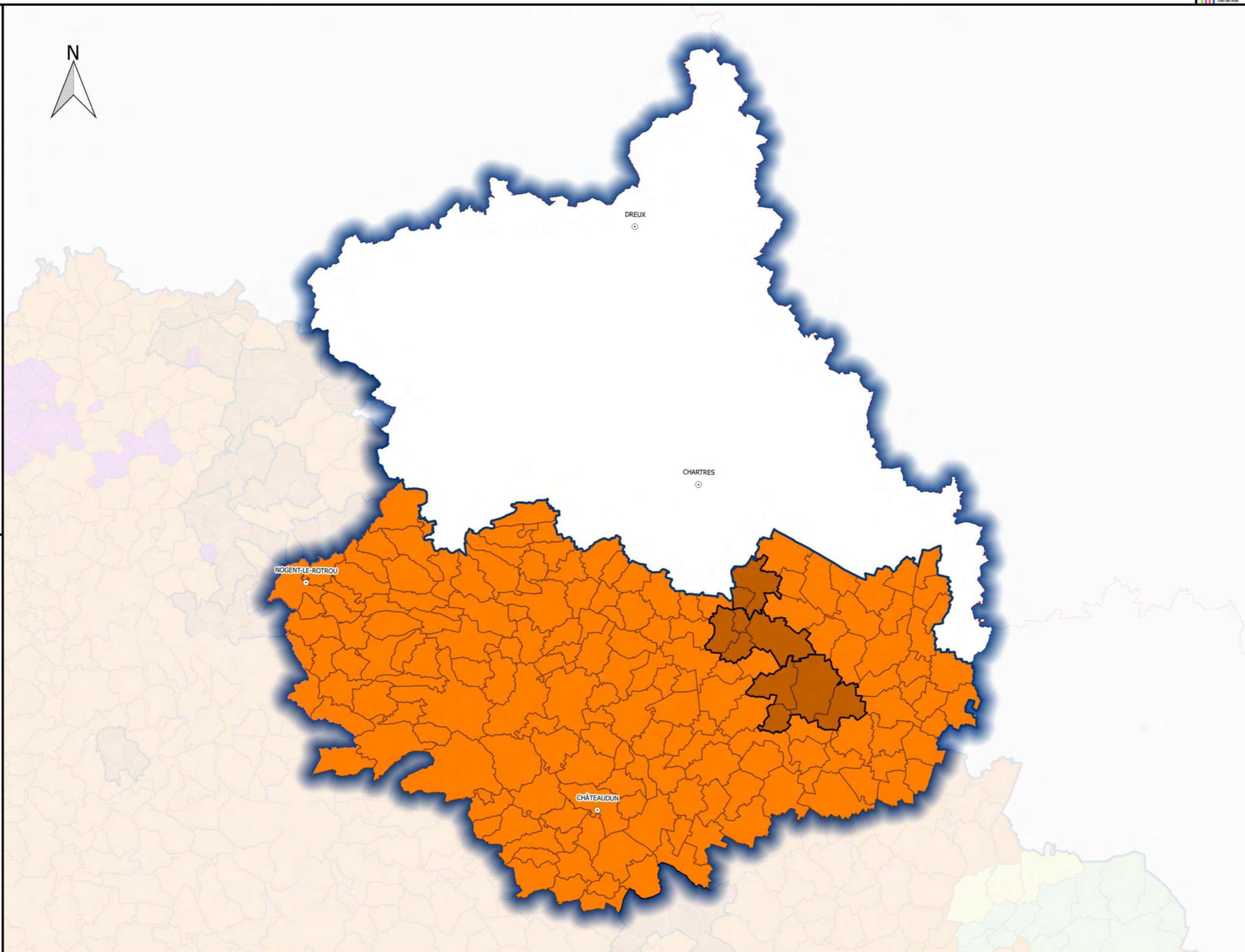


Commune

- non classée
- classée partiellement au titre des eaux superficielles
- classée entièrement au titre des eaux superficielles et/ou souterraines
- classée entièrement au titre de l'eutrophisation marine uniquement
- classée entièrement au titre de la cohérence territoriale
- nouvelle

Complément

- Préfecture
- Cours d'eau
- Limite de région
- Limite de district



**DOCUMENT
DE
CONSULTATION**

Révision des zones vulnérables 2016 sur le bassin Loire-Bretagne pour le département FINISTERE

Projet de classement des communes en zones vulnérables suite à la 6ème campagne de surveillance

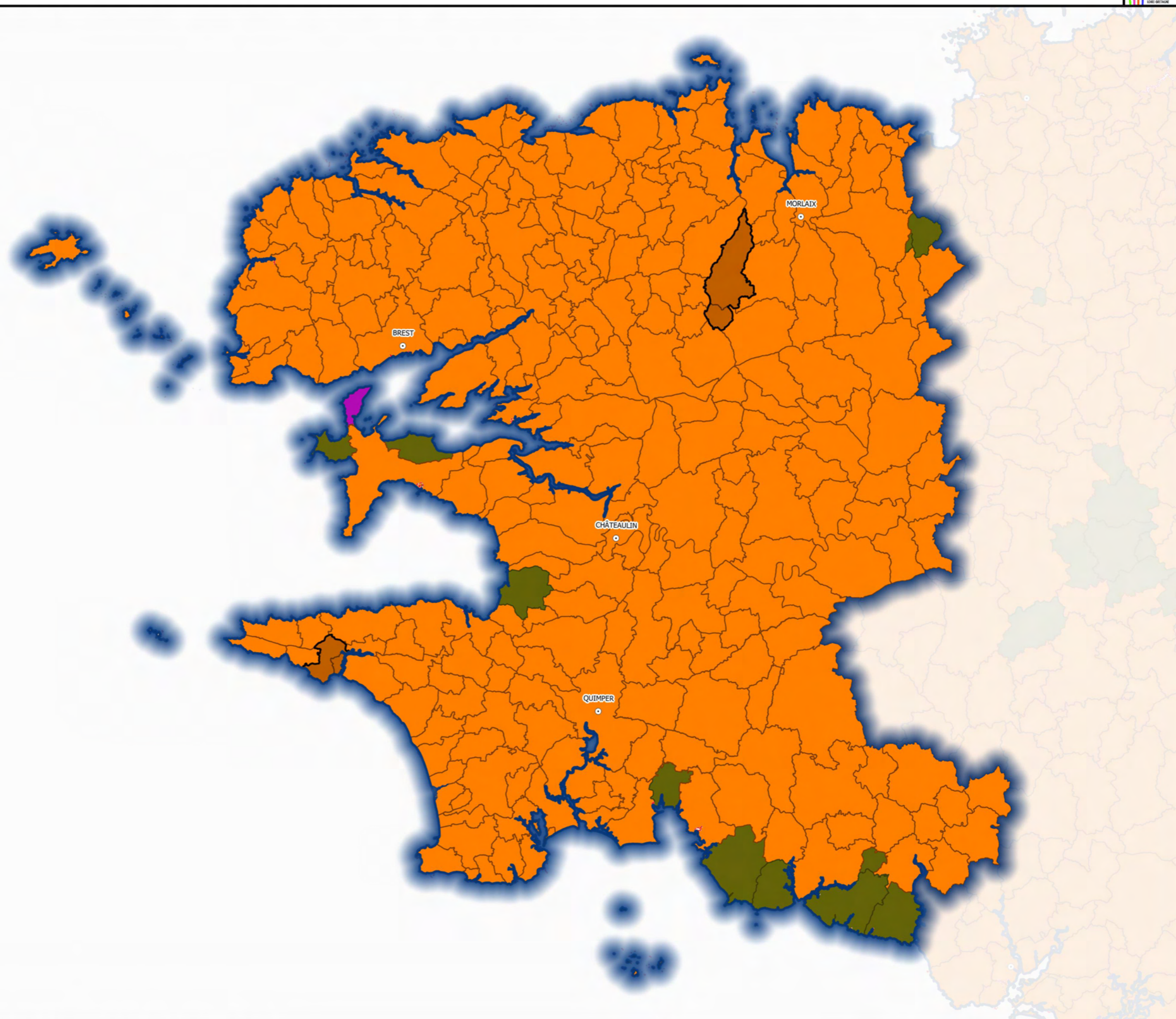


Commune

- non classée
- classée partiellement au titre des eaux superficielles
- classée entièrement au titre des eaux superficielles et/ou souterraines
- classée entièrement au titre de l'eutrophisation marine uniquement
- classée entièrement au titre de la cohérence territoriale
- nouvelle

Complément

- Préfecture
- Cours d'eau
- Limite de région
- Limite de district



**DOCUMENT
DE
CONSULTATION**

Révision des zones vulnérables 2016 sur le bassin Loire-Bretagne pour le département HAUTE-LOIRE

Projet de classement des communes en zones vulnérables suite à la 6ème campagne de surveillance

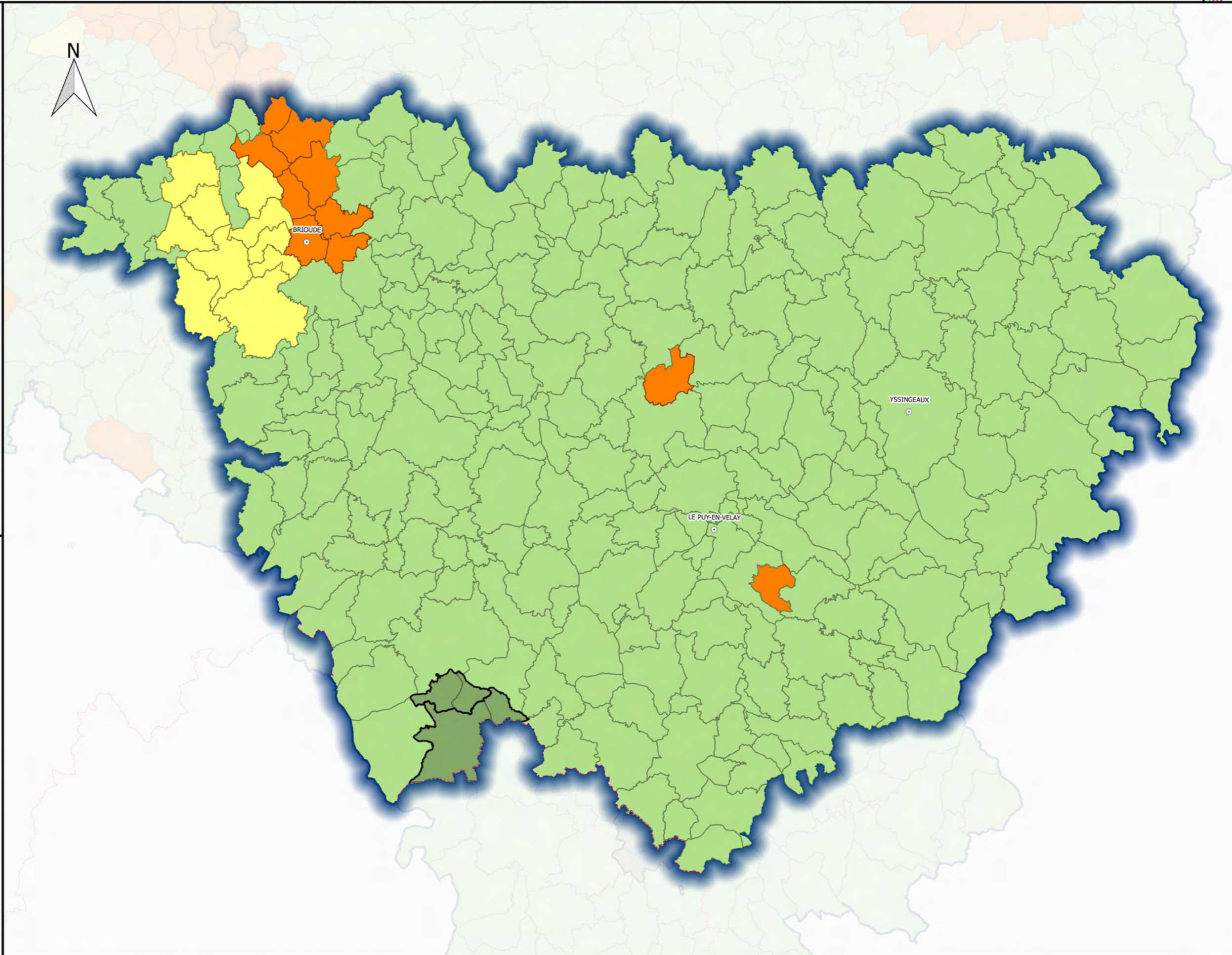


Commune

- non classée
- classée partiellement au titre des eaux superficielles
- classée entièrement au titre des eaux superficielles et/ou souterraines
- classée entièrement au titre de l'eutrophisation marine uniquement
- classée entièrement au titre de la cohérence territoriale
- nouvelle

Complément

- Préfecture
- Cours d'eau
- Limite de région
- Limite de district



**DOCUMENT
DE
CONSULTATION**

Révision des zones vulnérables 2016 sur le bassin Loire-Bretagne pour le département HAUTE-VIENNE

Projet de classement des communes en zones vulnérables suite à la 6ème campagne de surveillance

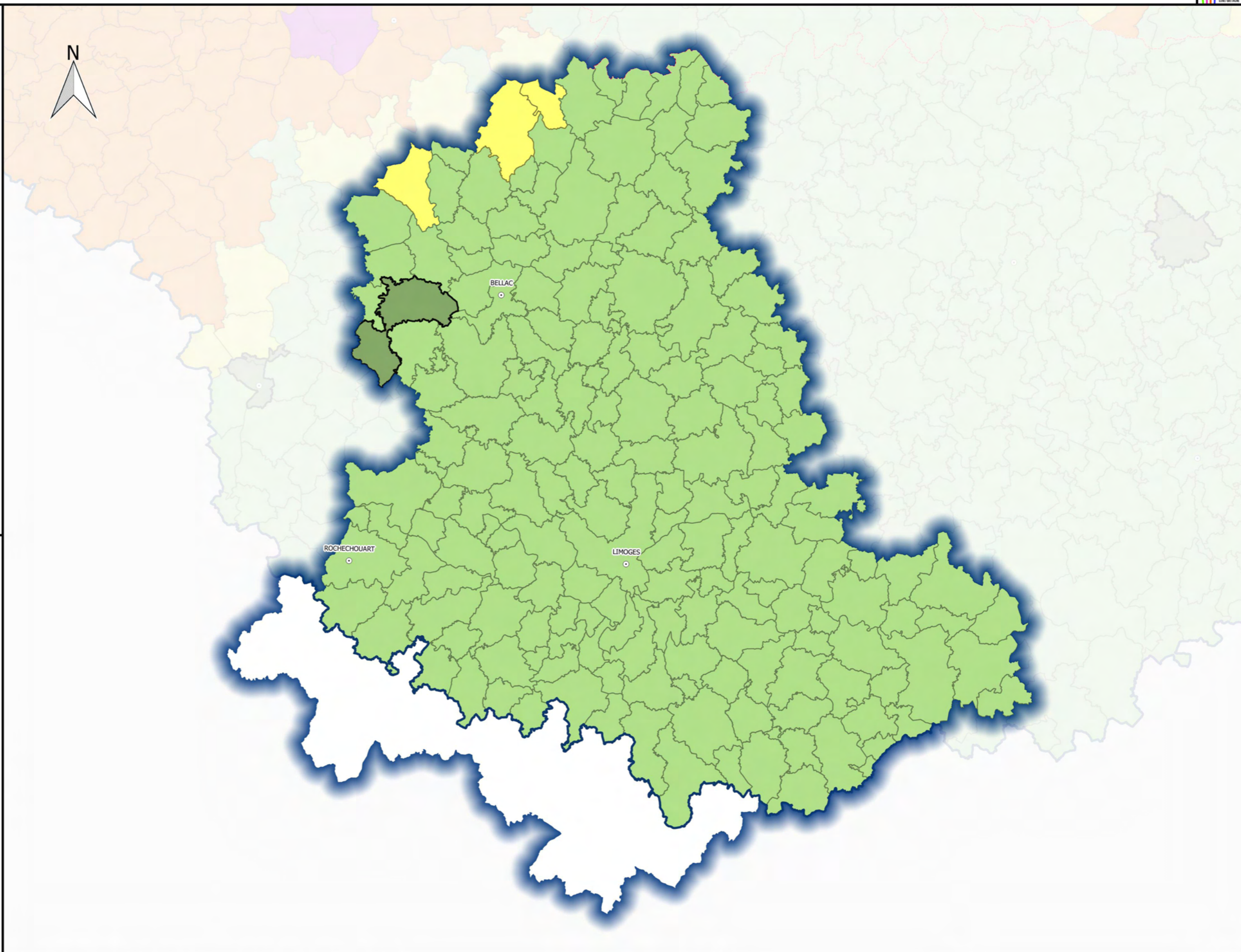


Commune

- non classée
- classée partiellement au titre des eaux superficielles
- classée entièrement au titre des eaux superficielles et/ou souterraines
- classée entièrement au titre de l'eutrophisation marine uniquement
- classée entièrement au titre de la cohérence territoriale
- nouvelle

Complément

- Préfecture
- Cours d'eau
- Limite de région
- Limite de district








**DOCUMENT
DE
CONSULTATION**

Révision des zones vulnérables 2016 sur le bassin Loire-Bretagne pour le département ILLE-ET-VILAINE





Projet de classement des communes en zones vulnérables suite à la 6ème campagne de surveillance

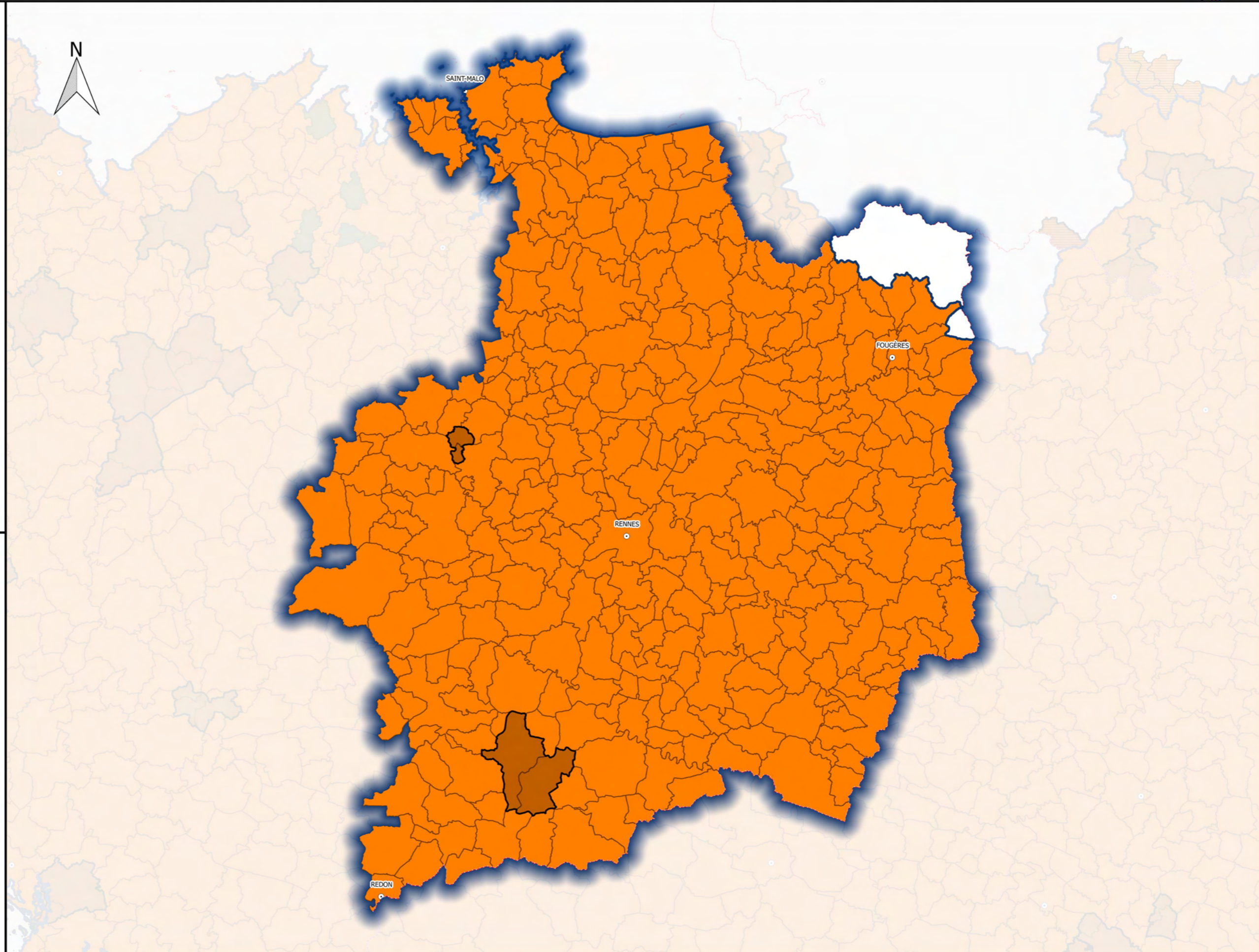


Commune

-  non classée
-  classée partiellement au titre des eaux superficielles
-  classée entièrement au titre des eaux superficielles et/ou souterraines
-  classée entièrement au titre de l'eutrophisation marine uniquement
-  classée entièrement au titre de la cohérence territoriale
-  nouvelle

Complément

-  Préfecture
-  Cours d'eau
-  Limite de région
-  Limite de district



**DOCUMENT
DE
CONSULTATION**

Révision des zones vulnérables 2016 sur le bassin Loire-Bretagne pour le département INDRE-ET-LOIRE

Projet de classement des communes en zones vulnérables suite à la 6ème campagne de surveillance

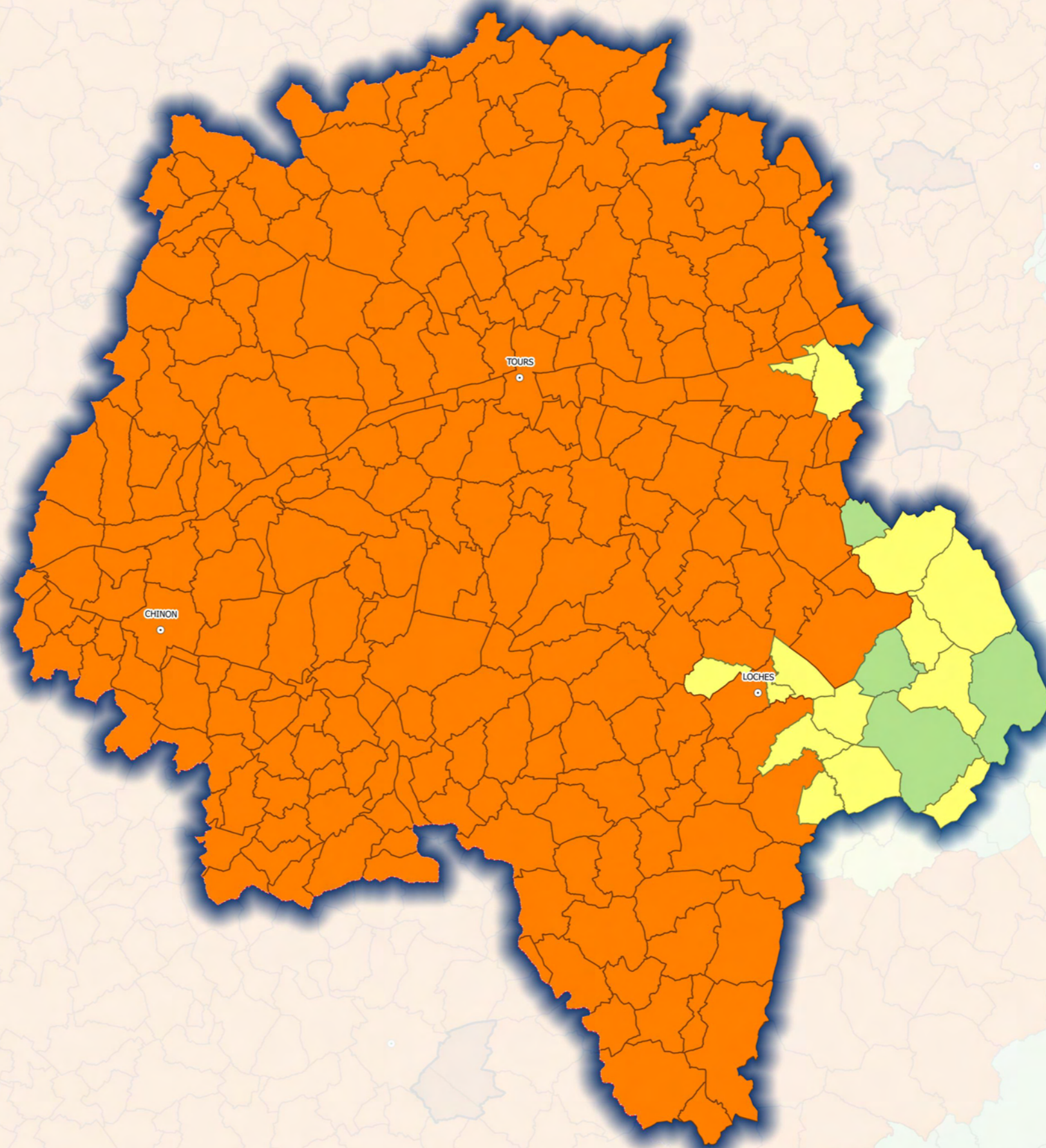


Commune

- non classée
- classée partiellement au titre des eaux superficielles
- classée entièrement au titre des eaux superficielles et/ou souterraines
- classée entièrement au titre de l'eutrophisation marine uniquement
- classée entièrement au titre de la cohérence territoriale
- nouvelle

Complément

- Préfecture
- Cours d'eau
- Limite de région
- Limite de district



**DOCUMENT
DE
CONSULTATION**

Révision des zones vulnérables 2016 sur le bassin Loire-Bretagne pour le département INDRE

Projet de classement des communes en zones vulnérables suite à la 6ème campagne de surveillance

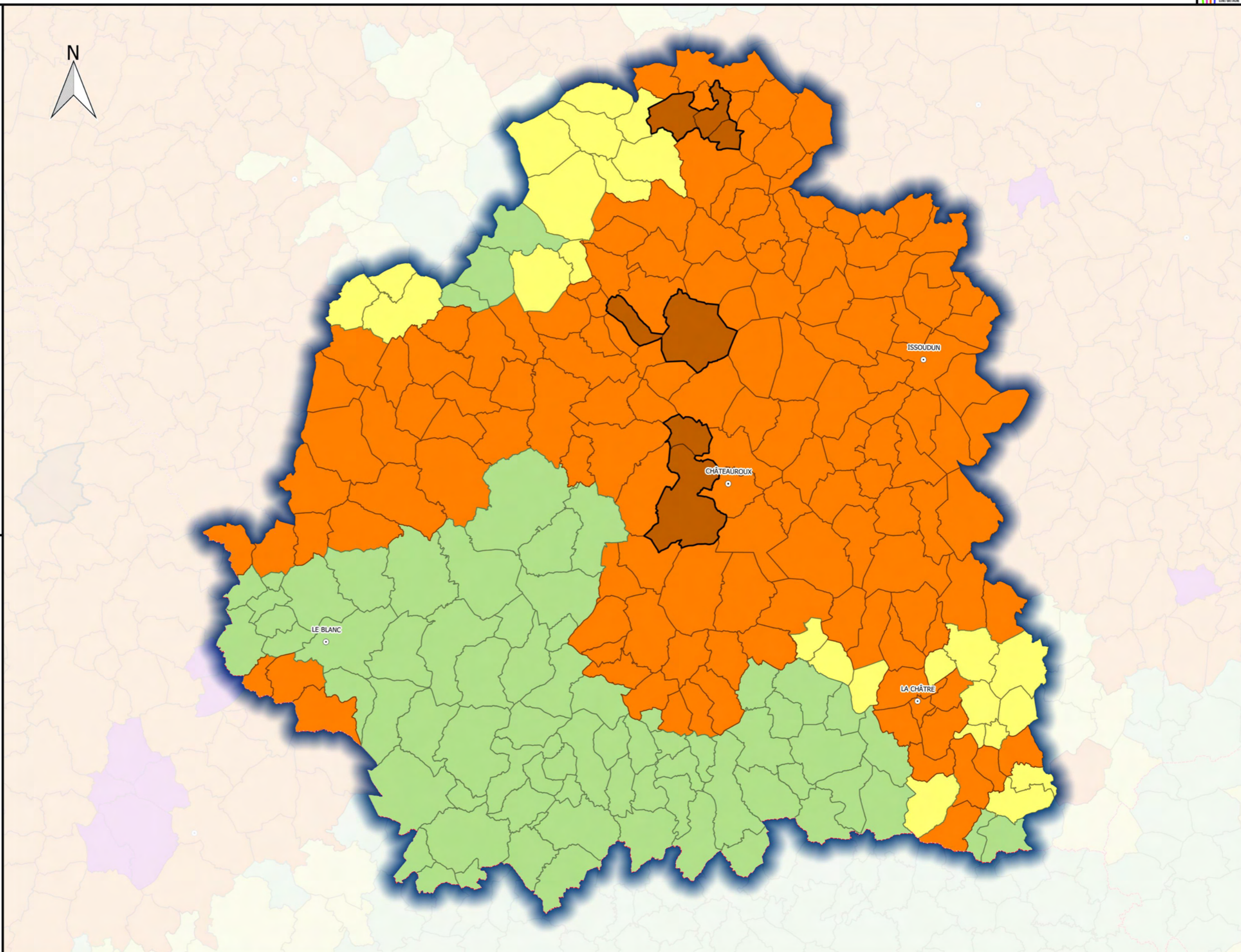


Commune

- non classée
- classée partiellement au titre des eaux superficielles
- classée entièrement au titre des eaux superficielles et/ou souterraines
- classée entièrement au titre de l'eutrophisation marine uniquement
- classée entièrement au titre de la cohérence territoriale
- nouvelle

Complément

- Préfecture
- Cours d'eau
- Limite de région
- Limite de district



**DOCUMENT
DE
CONSULTATION**

Révision des zones vulnérables 2016 sur le bassin Loire-Bretagne pour le département LOIR-ET-CHER

Projet de classement des communes en zones vulnérables suite à la 6ème campagne de surveillance

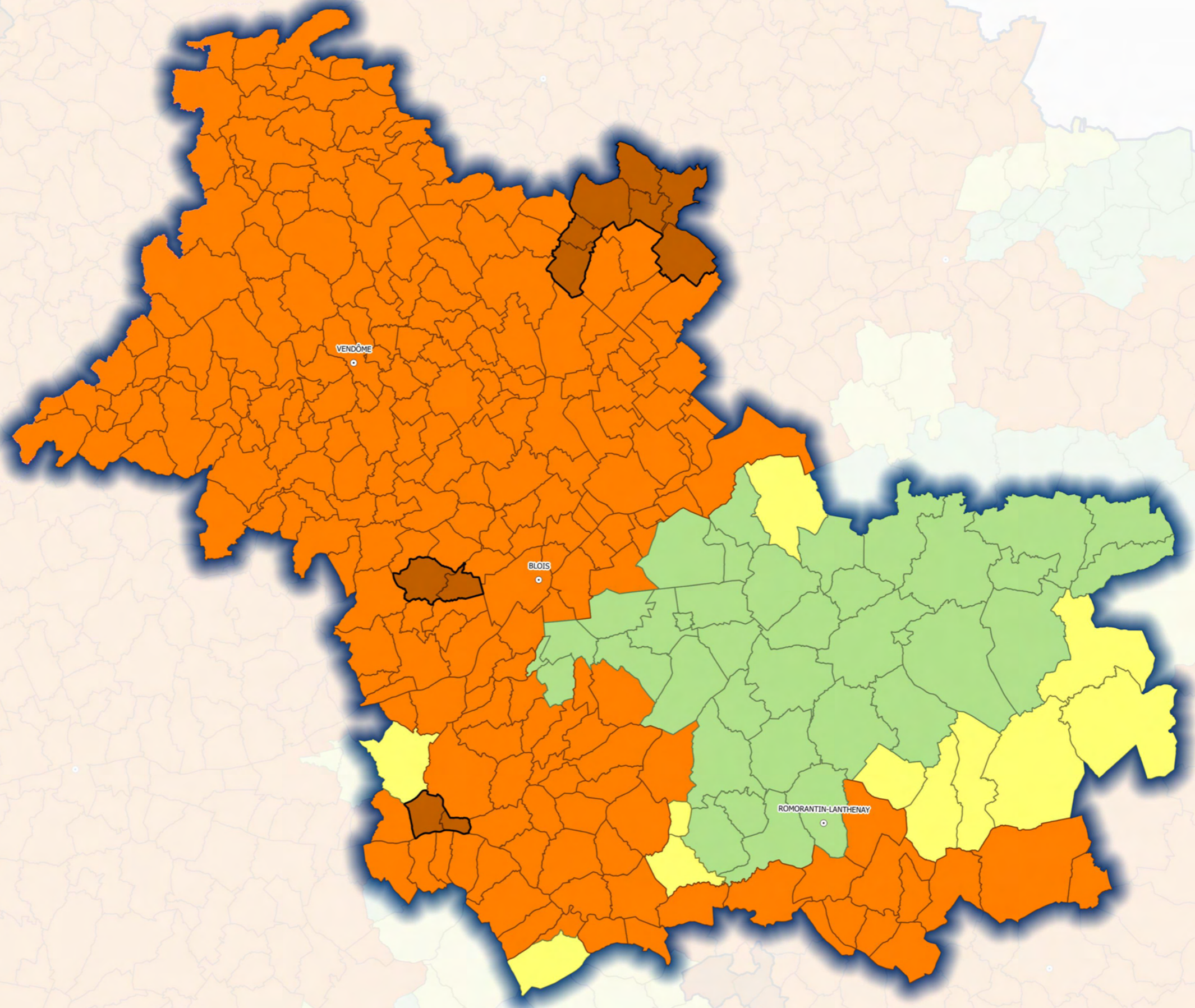


Commune

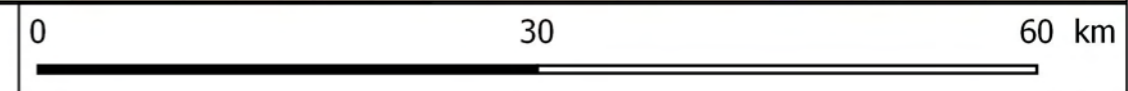
- non classée
- classée partiellement au titre des eaux superficielles
- classée entièrement au titre des eaux superficielles et/ou souterraines
- classée entièrement au titre de l'eutrophisation marine uniquement
- classée entièrement au titre de la cohérence territoriale
- nouvelle

Complément

- Préfecture
- Cours d'eau
- Limite de région
- Limite de district



**DOCUMENT
DE
CONSULTATION**



Révision des zones vulnérables 2016 sur le bassin Loire-Bretagne pour le département LOIRE-ATLANTIQUE

Projet de classement des communes en zones vulnérables suite à la 6ème campagne de surveillance



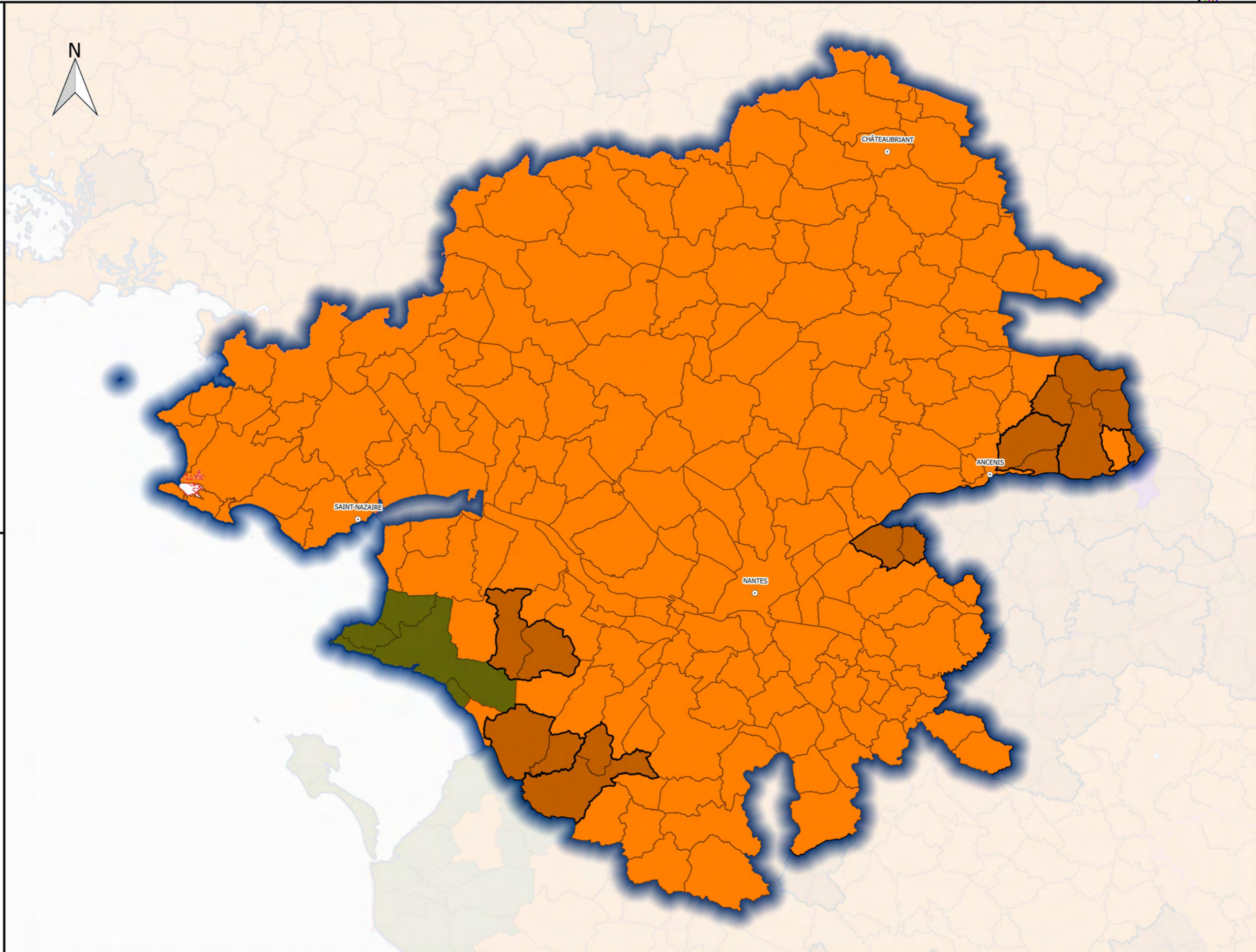
Commune

- non classée
- classée partiellement au titre des eaux superficielles
- classée entièrement au titre des eaux superficielles et/ou souterraines
- classée entièrement au titre de l'eutrophisation marine uniquement
- classée entièrement au titre de la cohérence territoriale
- nouvelle

Complément

- Préfecture
- Cours d'eau
- Limite de région
- Limite de district

**DOCUMENT
DE
CONSULTATION**



Révision des zones vulnérables 2016 sur le bassin Loire-Bretagne pour le département LOIRE

Projet de classement des communes en zones vulnérables suite à la 6ème campagne de surveillance



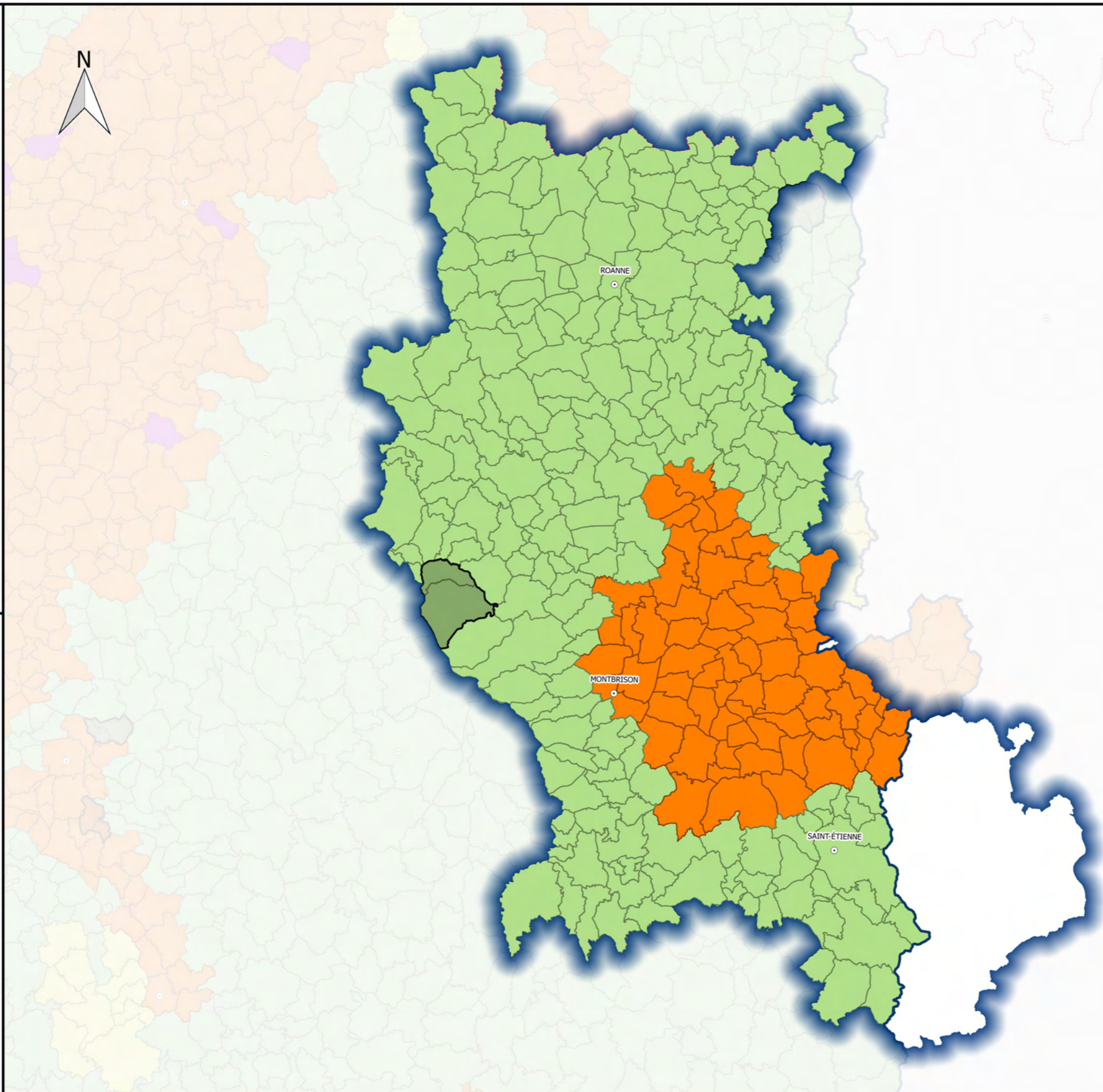
Commune

- non classée
- classée partiellement au titre des eaux superficielles
- classée entièrement au titre des eaux superficielles et/ou souterraines
- classée entièrement au titre de l'eutrophisation marine uniquement
- classée entièrement au titre de la cohérence territoriale
- nouvelle

Complément

- Préfecture
- Cours d'eau
- Limite de région
- Limite de district

**DOCUMENT
DE
CONSULTATION**




Révision des zones vulnérables 2016 sur le bassin Loire-Bretagne pour le département LOIRET





Projet de classement des communes en zones vulnérables suite à la 6ème campagne de surveillance

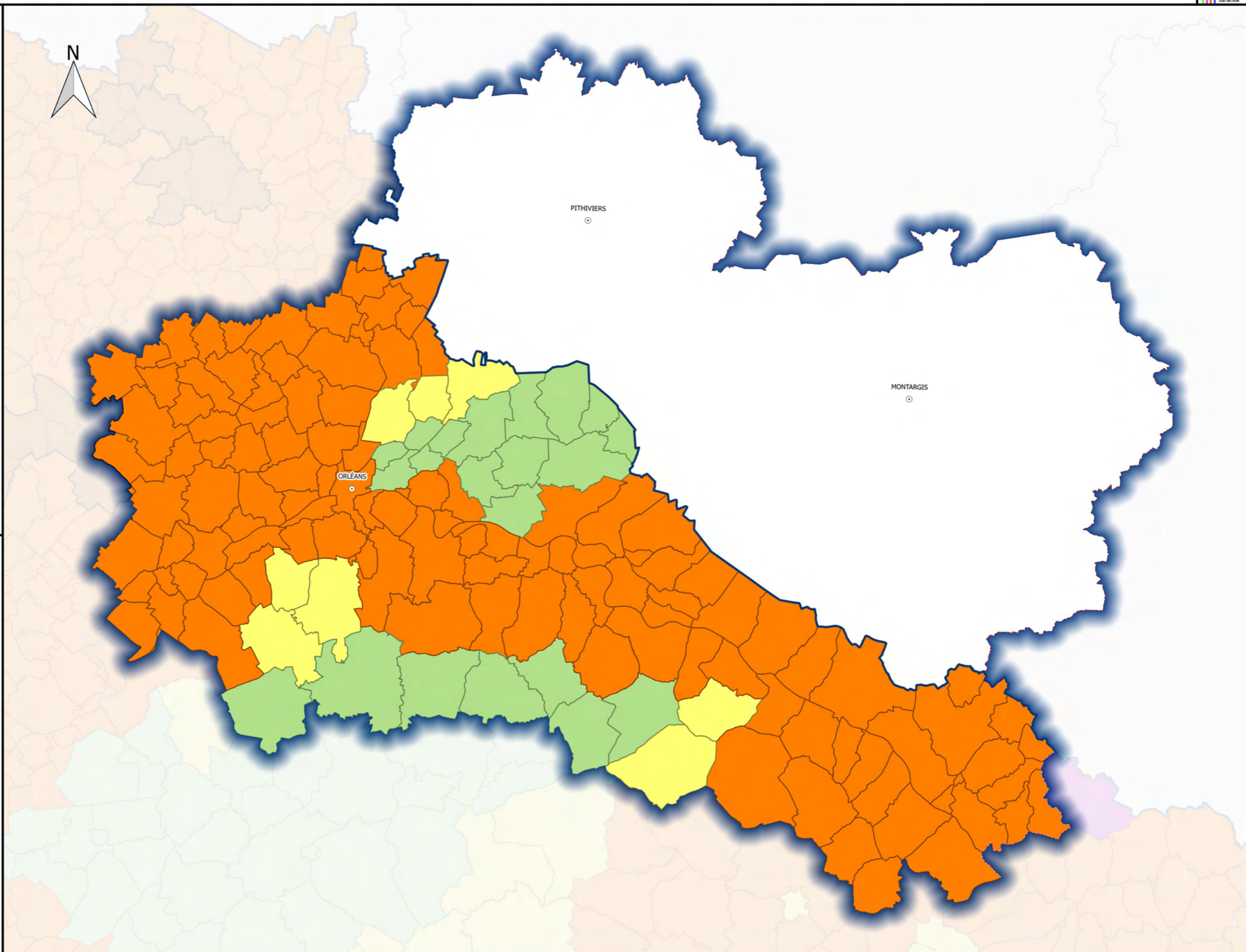


Commune

-  non classée
-  classée partiellement au titre des eaux superficielles
-  classée entièrement au titre des eaux superficielles et/ou souterraines
-  classée entièrement au titre de l'eutrophisation marine uniquement
-  classée entièrement au titre de la cohérence territoriale
-  nouvelle

Complément

-  Préfecture
-  Cours d'eau
-  Limite de région
-  Limite de district



**DOCUMENT
DE
CONSULTATION**

Révision des zones vulnérables 2016 sur le bassin Loire-Bretagne pour le département LOZERE

Projet de classement des communes en zones vulnérables suite à la 6ème campagne de surveillance



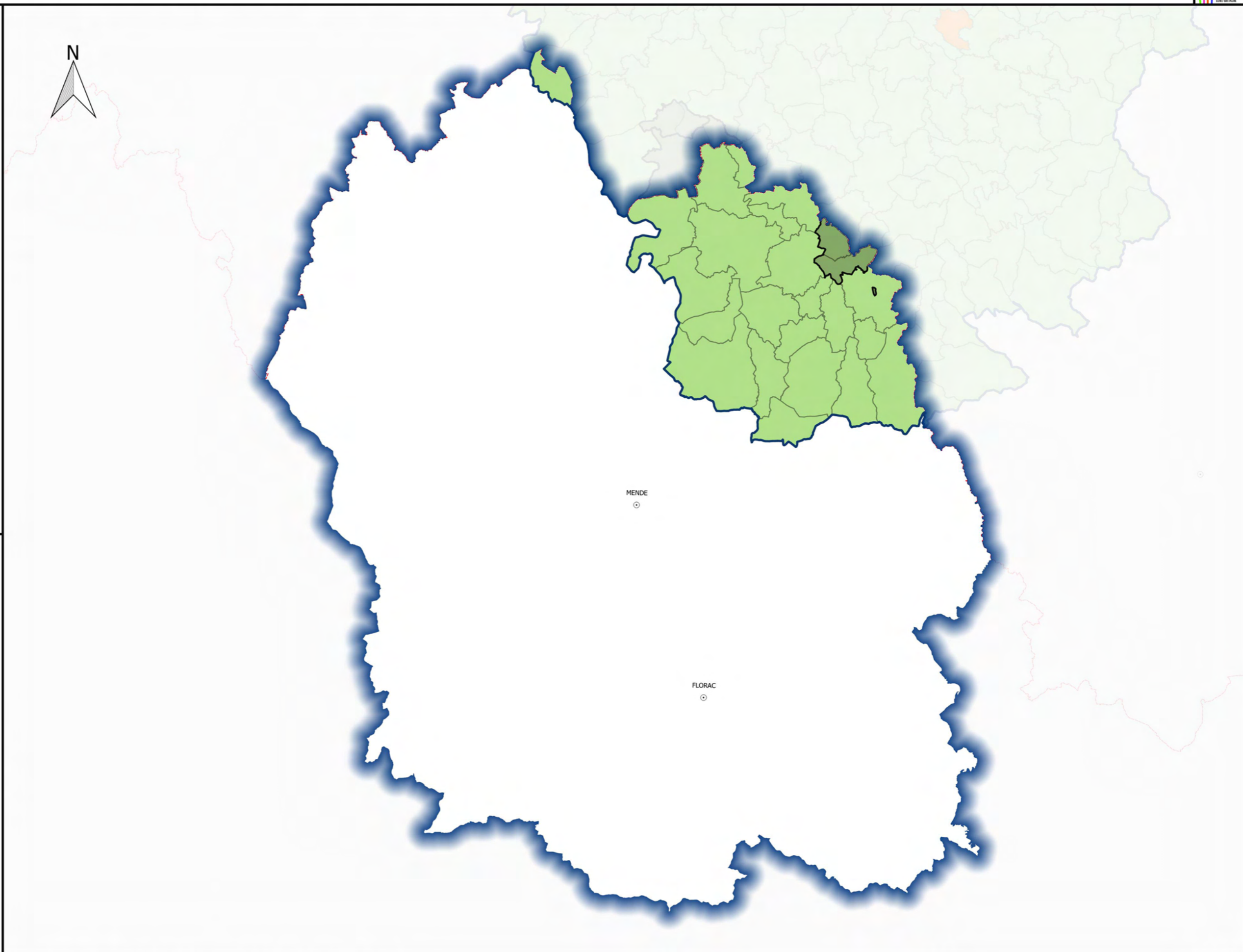
Commune

- non classée
- classée partiellement au titre des eaux superficielles
- classée entièrement au titre des eaux superficielles et/ou souterraines
- classée entièrement au titre de l'eutrophisation marine uniquement
- classée entièrement au titre de la cohérence territoriale
- nouvelle

Complément

- Préfecture
- Cours d'eau
- Limite de région
- Limite de district

**DOCUMENT
DE
CONSULTATION**



Révision des zones vulnérables 2016 sur le bassin Loire-Bretagne pour le département MAINE-ET-LOIRE

Projet de classement des communes en zones vulnérables suite à la 6ème campagne de surveillance

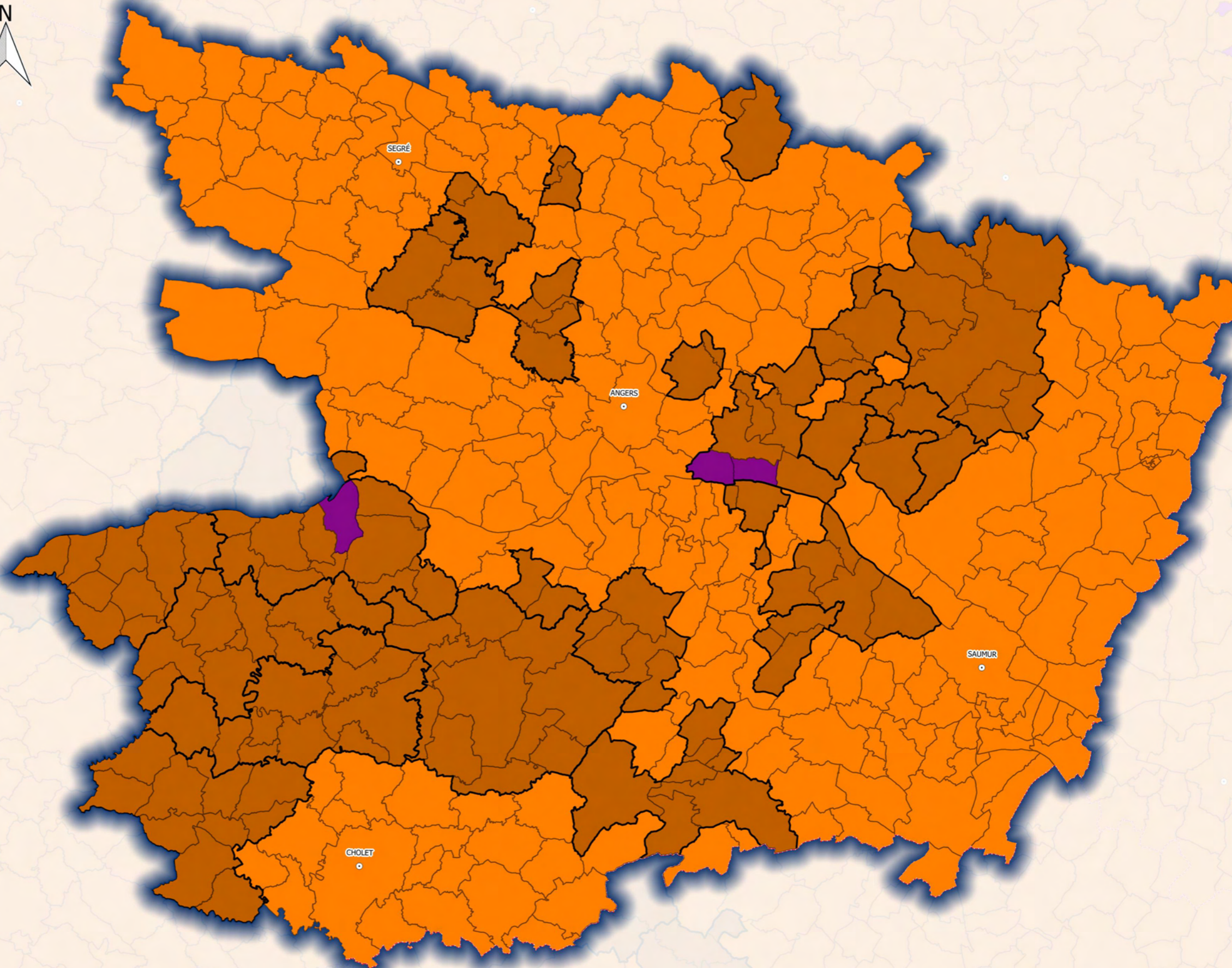


Commune

- non classée
- classée partiellement au titre des eaux superficielles
- classée entièrement au titre des eaux superficielles et/ou souterraines
- classée entièrement au titre de l'eutrophisation marine uniquement
- classée entièrement au titre de la cohérence territoriale
- nouvelle

Complément

- Préfecture
- Cours d'eau
- Limite de région
- Limite de district



**DOCUMENT
DE
CONSULTATION**

Révision des zones vulnérables 2016 sur le bassin Loire-Bretagne pour le département MANCHE

Projet de classement des communes en zones vulnérables suite à la 6ème campagne de surveillance

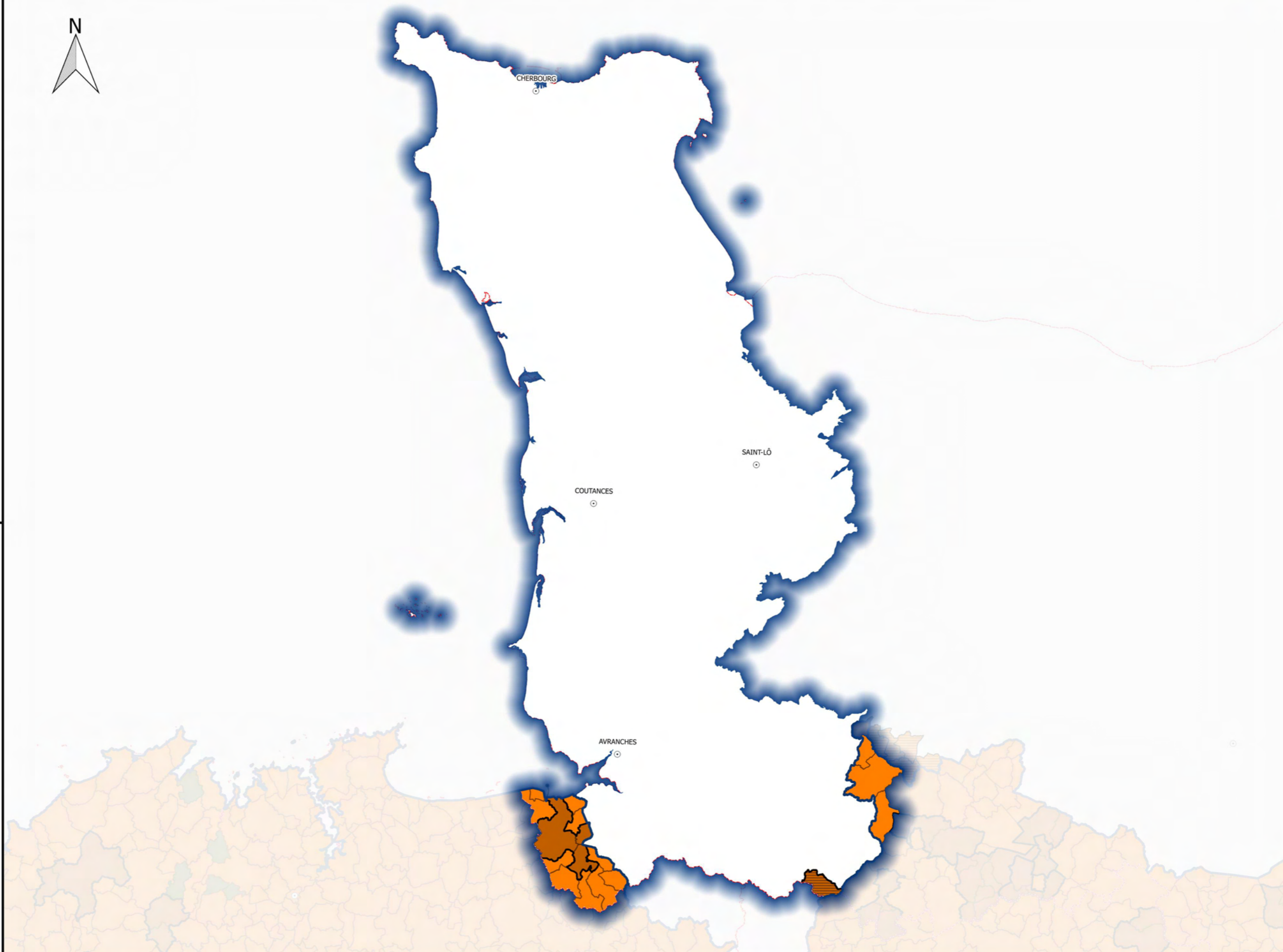


Commune

- non classée
- classée partiellement au titre des eaux superficielles
- classée entièrement au titre des eaux superficielles et/ou souterraines
- classée entièrement au titre de l'eutrophisation marine uniquement
- classée entièrement au titre de la cohérence territoriale
- nouvelle

Complément

- Préfecture
- Cours d'eau
- Limite de région
- Limite de district



**DOCUMENT
DE
CONSULTATION**

Révision des zones vulnérables 2016 sur le bassin Loire-Bretagne pour le département MAYENNE

Projet de classement des communes en zones vulnérables suite à la 6ème campagne de surveillance



Commune

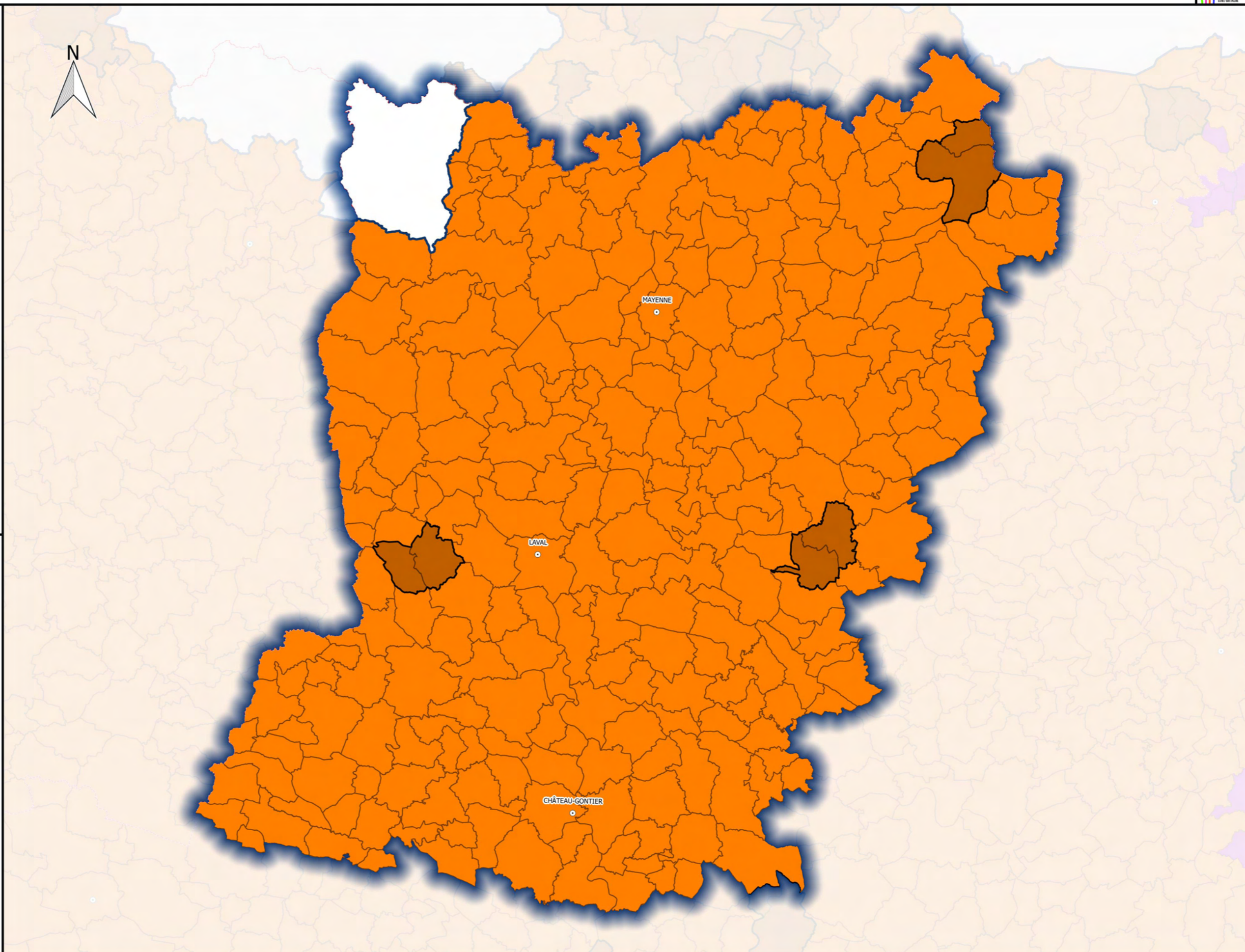
- non classée
- classée partiellement au titre des eaux superficielles
- classée entièrement au titre des eaux superficielles et/ou souterraines
- classée entièrement au titre de l'eutrophisation marine uniquement
- classée entièrement au titre de la cohérence territoriale
- nouvelle

Complément

- Préfecture
- Cours d'eau
- Limite de région
- Limite de district



**DOCUMENT
DE
CONSULTATION**



Révision des zones vulnérables 2016 sur le bassin Loire-Bretagne pour le département MORBIHAN

Projet de classement des communes en zones vulnérables suite à la 6ème campagne de surveillance

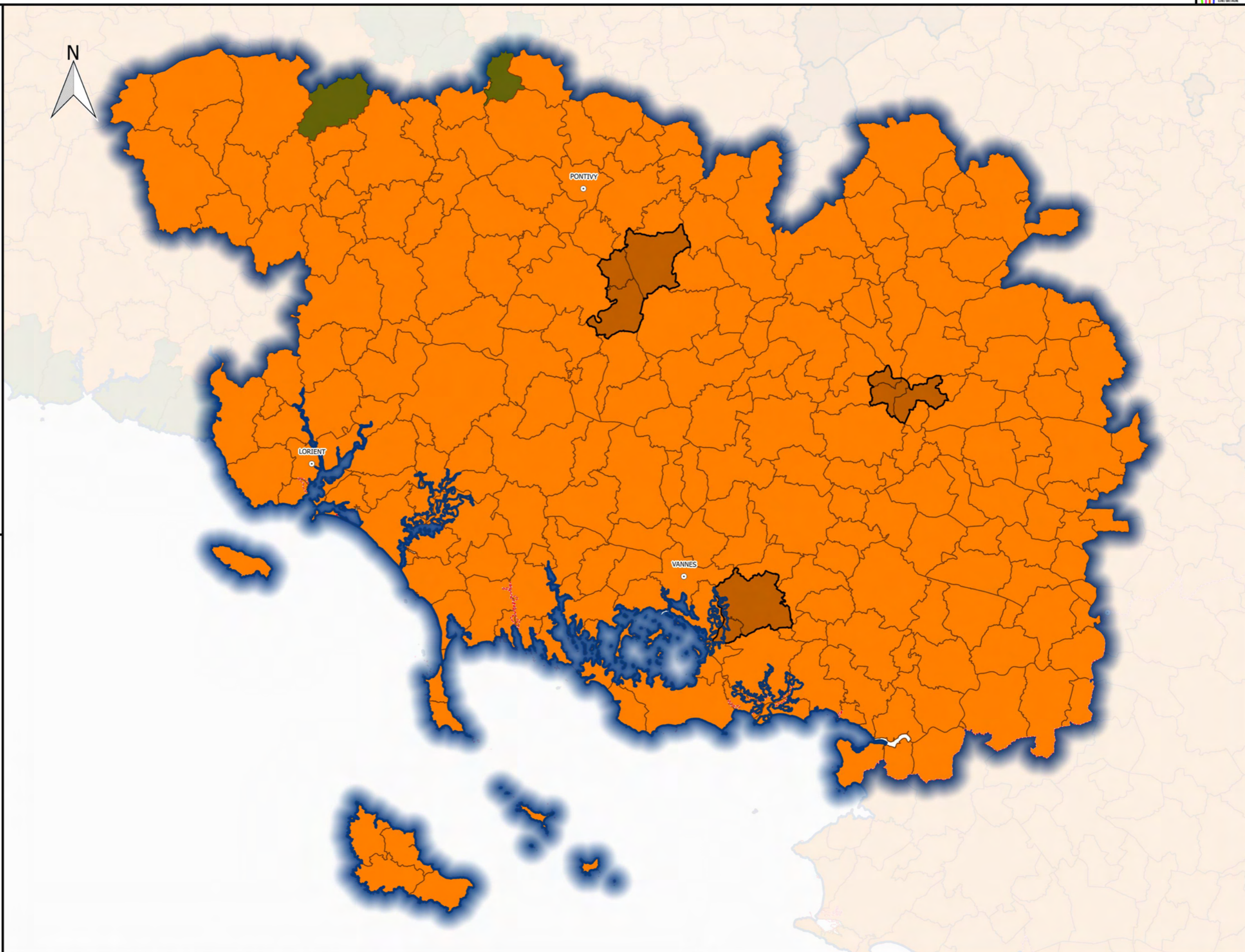


Commune

- non classée
- classée partiellement au titre des eaux superficielles
- classée entièrement au titre des eaux superficielles et/ou souterraines
- classée entièrement au titre de l'eutrophisation marine uniquement
- classée entièrement au titre de la cohérence territoriale
- nouvelle

Complément

- Préfecture
- Cours d'eau
- Limite de région
- Limite de district



**DOCUMENT
DE
CONSULTATION**

Révision des zones vulnérables 2016 sur le bassin Loire-Bretagne pour le département NIEVRE

Projet de classement des communes en zones vulnérables suite à la 6ème campagne de surveillance



Direction régionale
de l'Environnement,
de l'Aménagement
et du Logement
Centre-Val de Loire
NIEVRE
100000

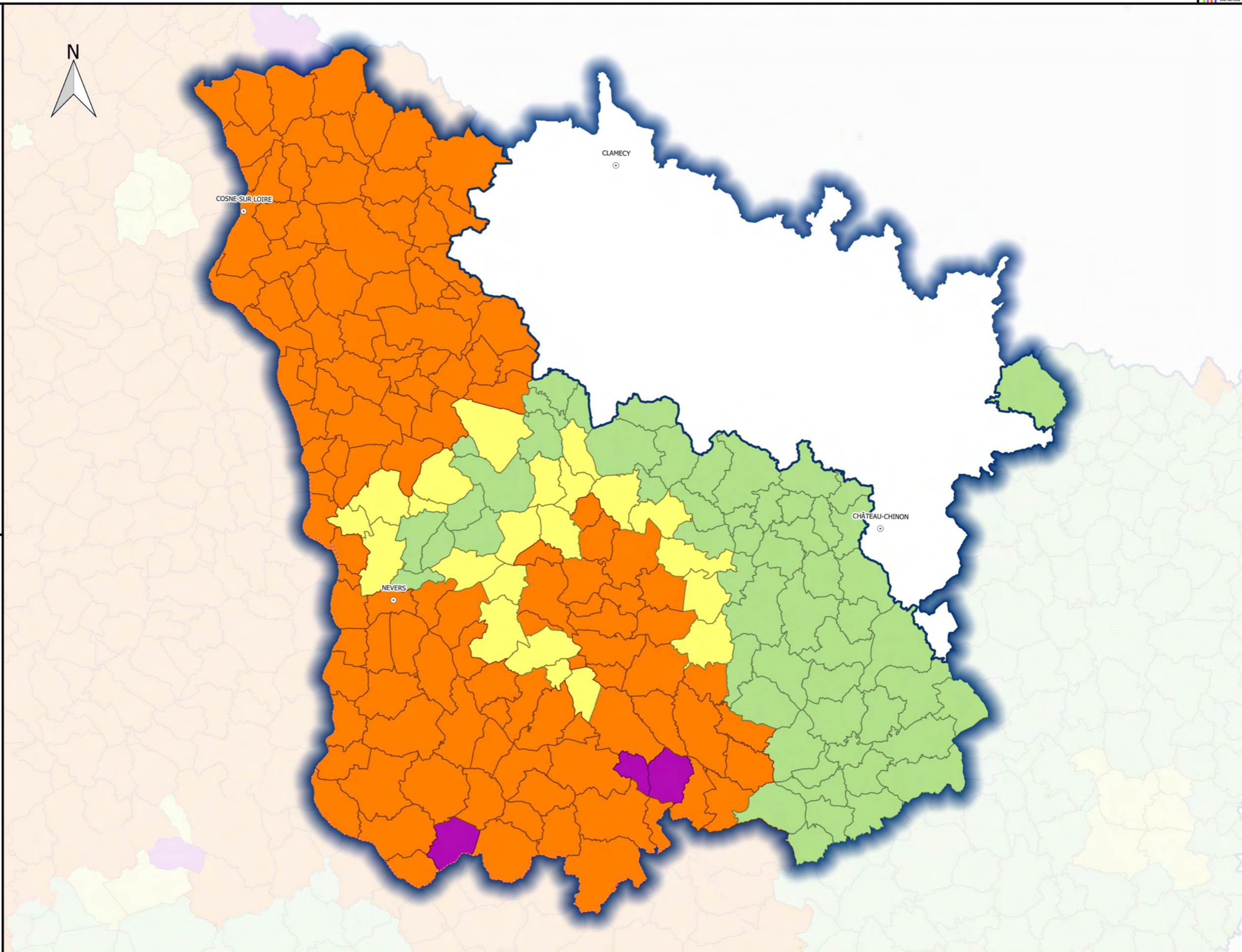
Commune

- non classée
- classée partiellement au titre des eaux superficielles
- classée entièrement au titre des eaux superficielles et/ou souterraines
- classée entièrement au titre de l'eutrophisation marine uniquement
- classée entièrement au titre de la cohérence territoriale
- nouvelle

Complément

- Préfecture
- Cours d'eau
- Limite de région
- Limite de district

**DOCUMENT
DE
CONSULTATION**



Révision des zones vulnérables 2016 sur le bassin Loire-Bretagne pour le département ORNE

Projet de classement des communes en zones vulnérables suite à la 6ème campagne de surveillance

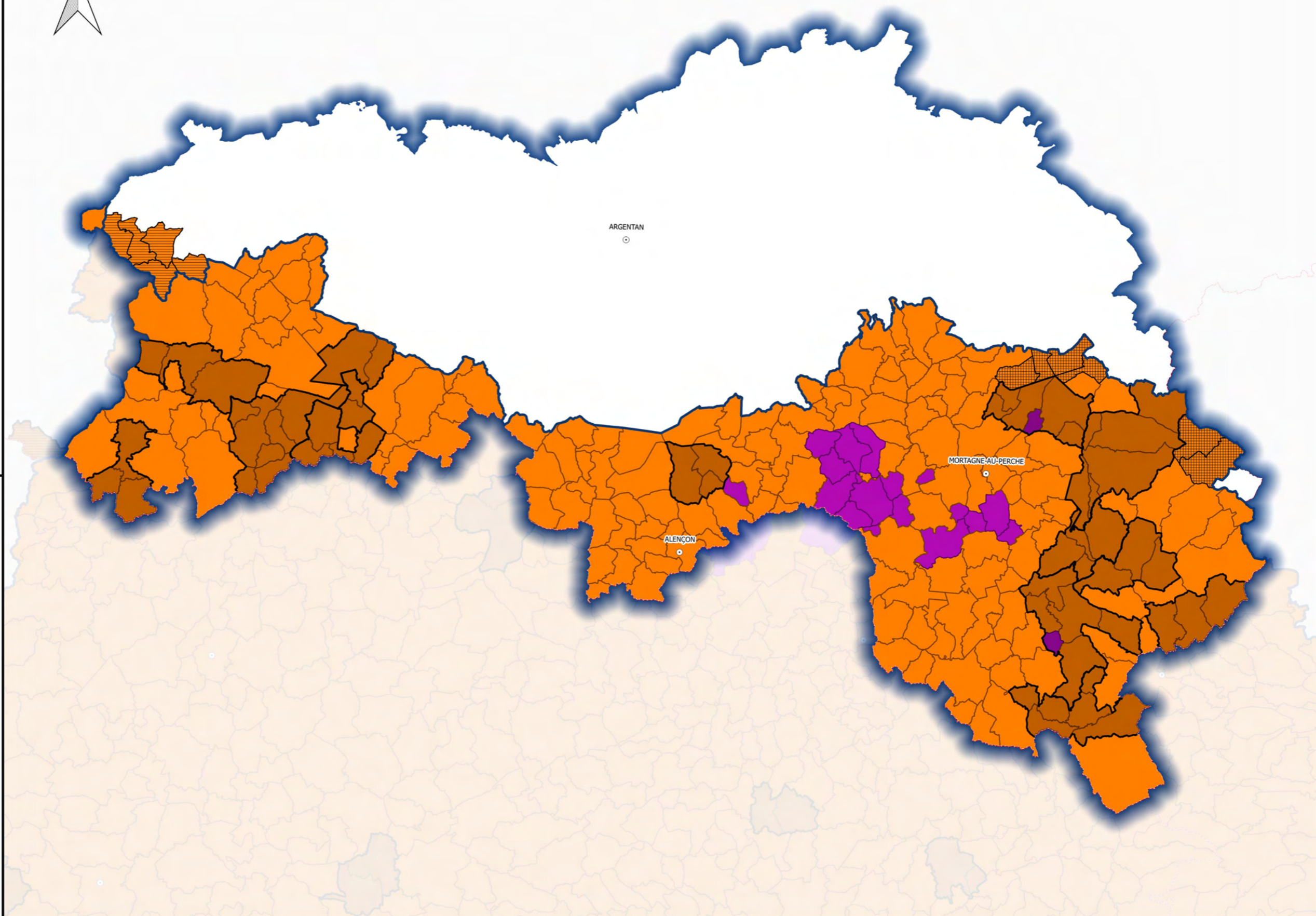


Commune

- non classée
- classée partiellement au titre des eaux superficielles
- classée entièrement au titre des eaux superficielles et/ou souterraines
- classée entièrement au titre de l'eutrophisation marine uniquement
- classée entièrement au titre de la cohérence territoriale
- nouvelle

Complément

- Préfecture
- Cours d'eau
- Limite de région
- Limite de district



**DOCUMENT
DE
CONSULTATION**

Révision des zones vulnérables 2016 sur le bassin Loire-Bretagne pour le département PUY-DE-DOME

Projet de classement des communes en zones vulnérables suite à la 6ème campagne de surveillance



Commune

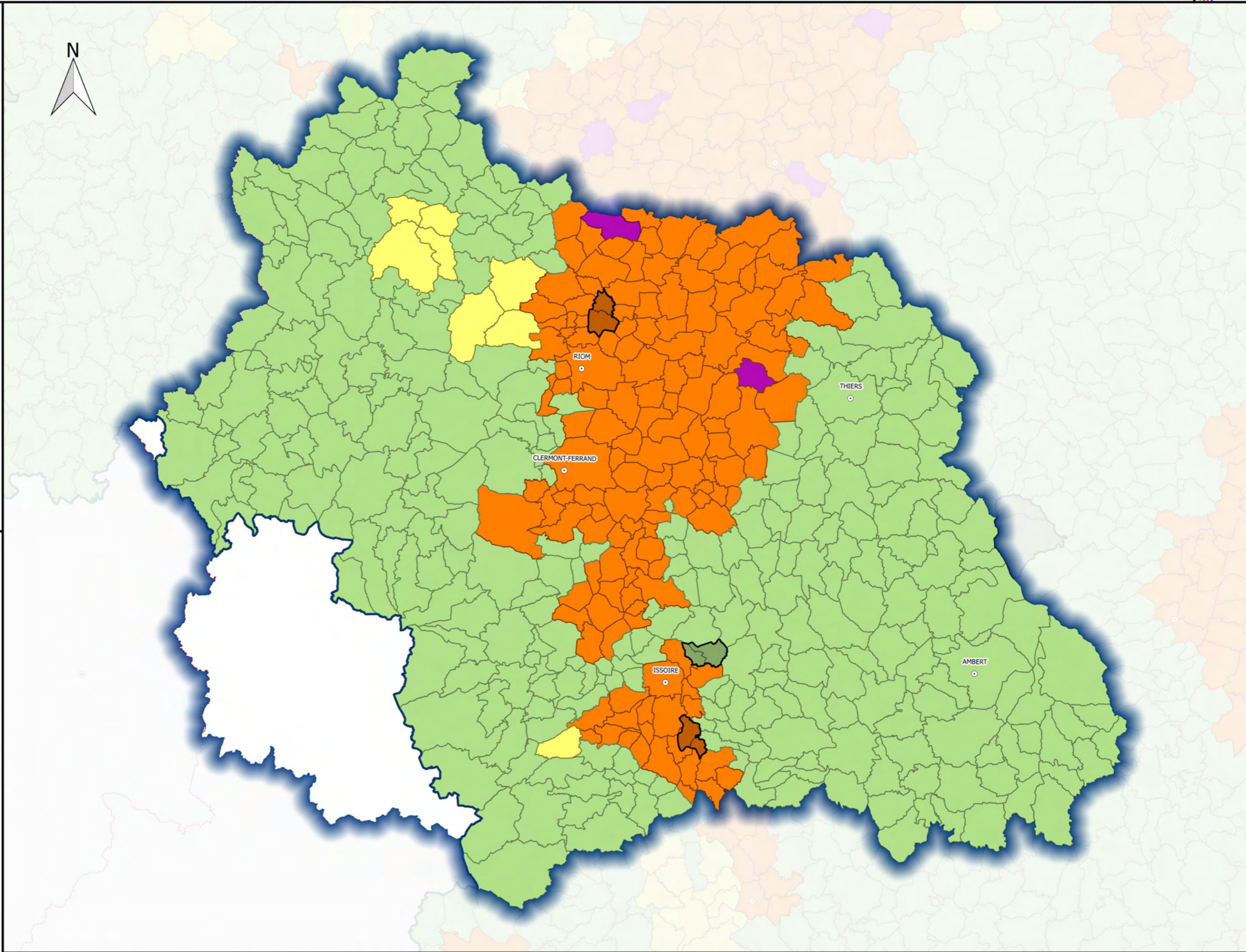
- non classée
- classée partiellement au titre des eaux superficielles
- classée entièrement au titre des eaux superficielles et/ou souterraines
- classée entièrement au titre de l'eutrophisation marine uniquement
- classée entièrement au titre de la cohérence territoriale
- nouvelle

Complément

- Préfecture
- Cours d'eau
- Limite de région
- Limite de district



**DOCUMENT
DE
CONSULTATION**



Révision des zones vulnérables 2016 sur le bassin Loire-Bretagne pour le département RHONE

Projet de classement des communes en zones vulnérables suite à la 6ème campagne de surveillance



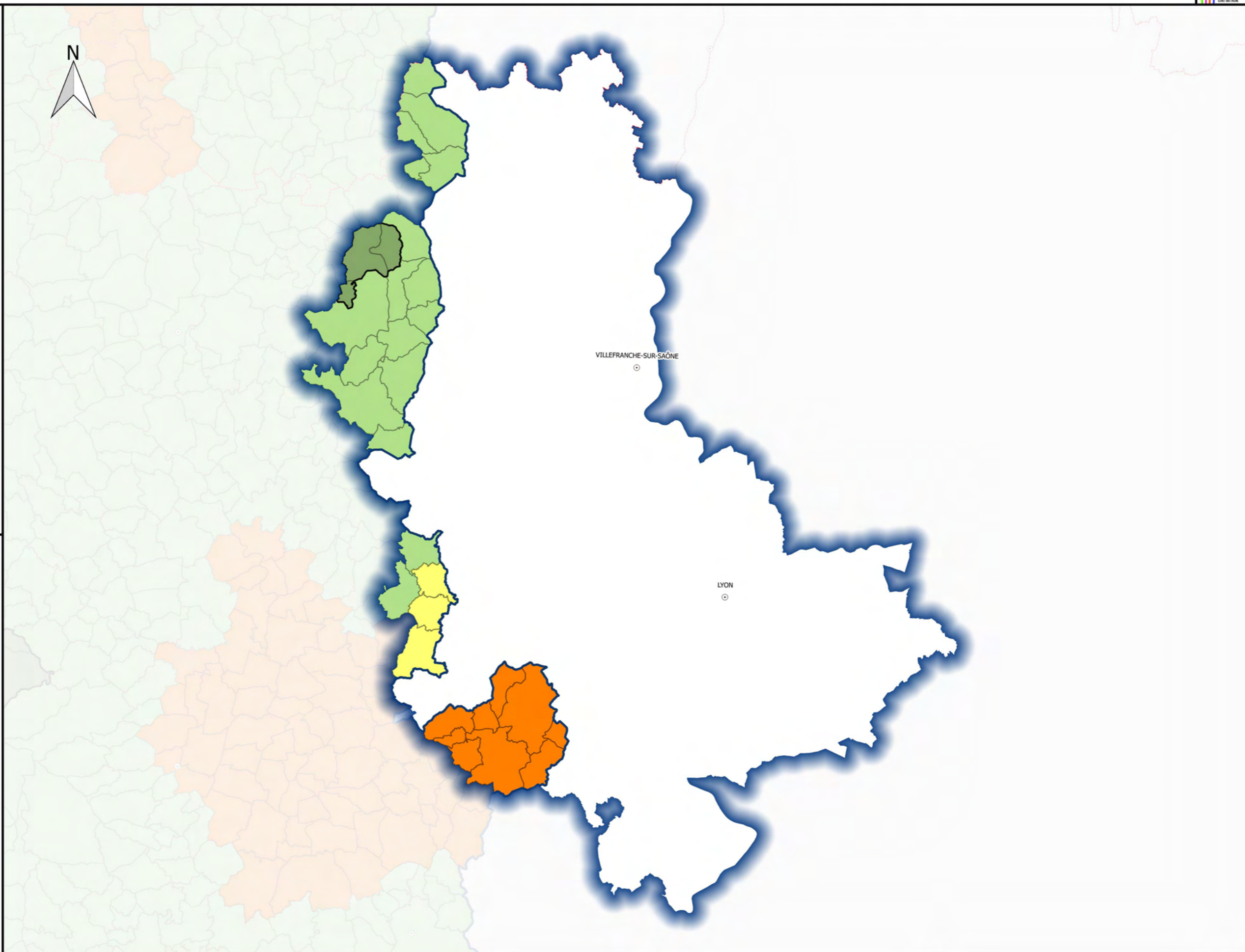
Commune

- non classée
- classée partiellement au titre des eaux superficielles
- classée entièrement au titre des eaux superficielles et/ou souterraines
- classée entièrement au titre de l'eutrophisation marine uniquement
- classée entièrement au titre de la cohérence territoriale
- nouvelle

Complément

- Préfecture
- Cours d'eau
- Limite de région
- Limite de district

**DOCUMENT
DE
CONSULTATION**



Révision des zones vulnérables 2016 sur le bassin Loire-Bretagne pour le département SAONE-ET-LOIRE

Projet de classement des communes en zones vulnérables suite à la 6ème campagne de surveillance

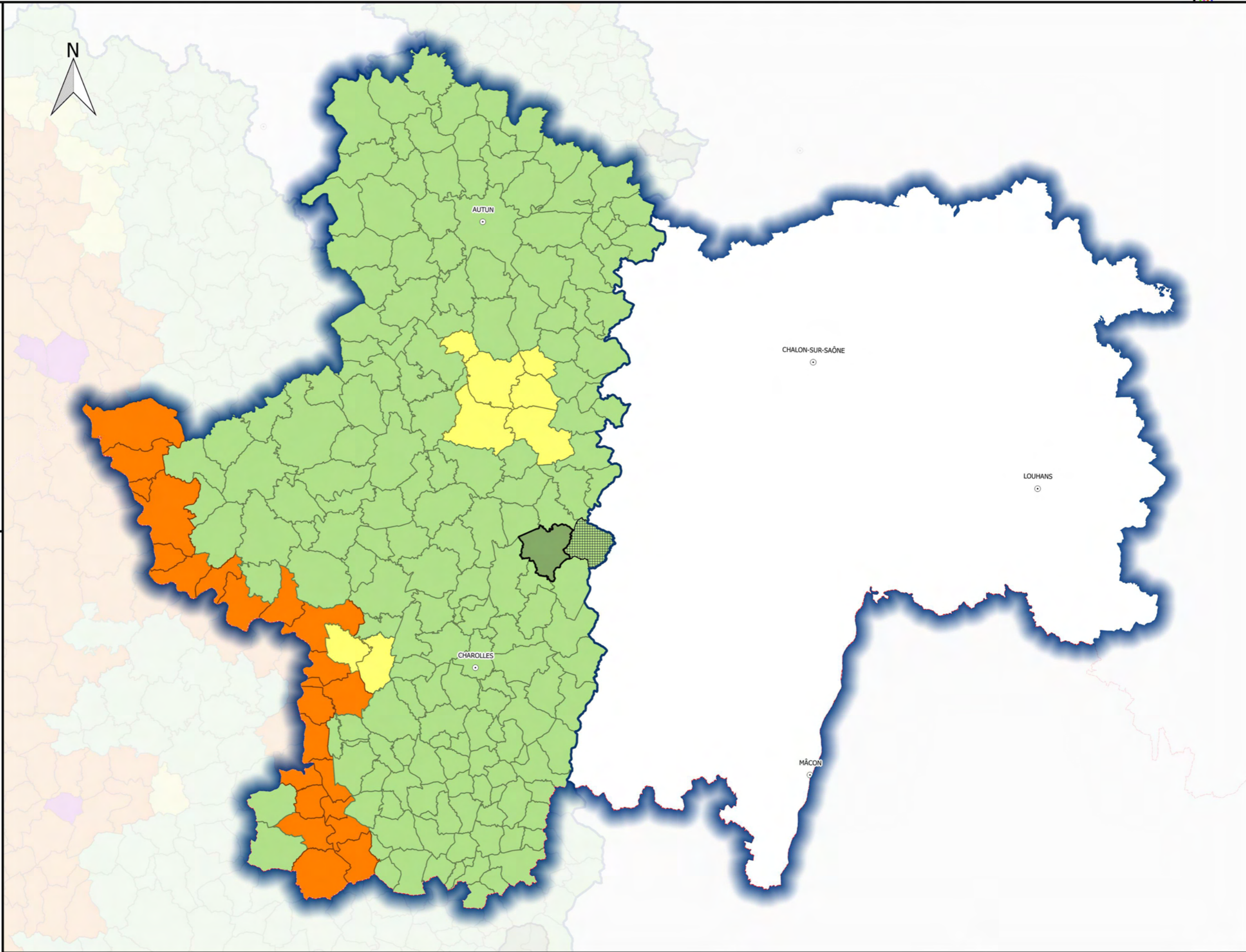


Commune

- non classée
- classée partiellement au titre des eaux superficielles
- classée entièrement au titre des eaux superficielles et/ou souterraines
- classée entièrement au titre de l'eutrophisation marine uniquement
- classée entièrement au titre de la cohérence territoriale
- nouvelle

Complément

- Préfecture
- Cours d'eau
- Limite de région
- Limite de district



**DOCUMENT
DE
CONSULTATION**

Révision des zones vulnérables 2016 sur le bassin Loire-Bretagne pour le département SARTHE

Projet de classement des communes en zones vulnérables suite à la 6ème campagne de surveillance

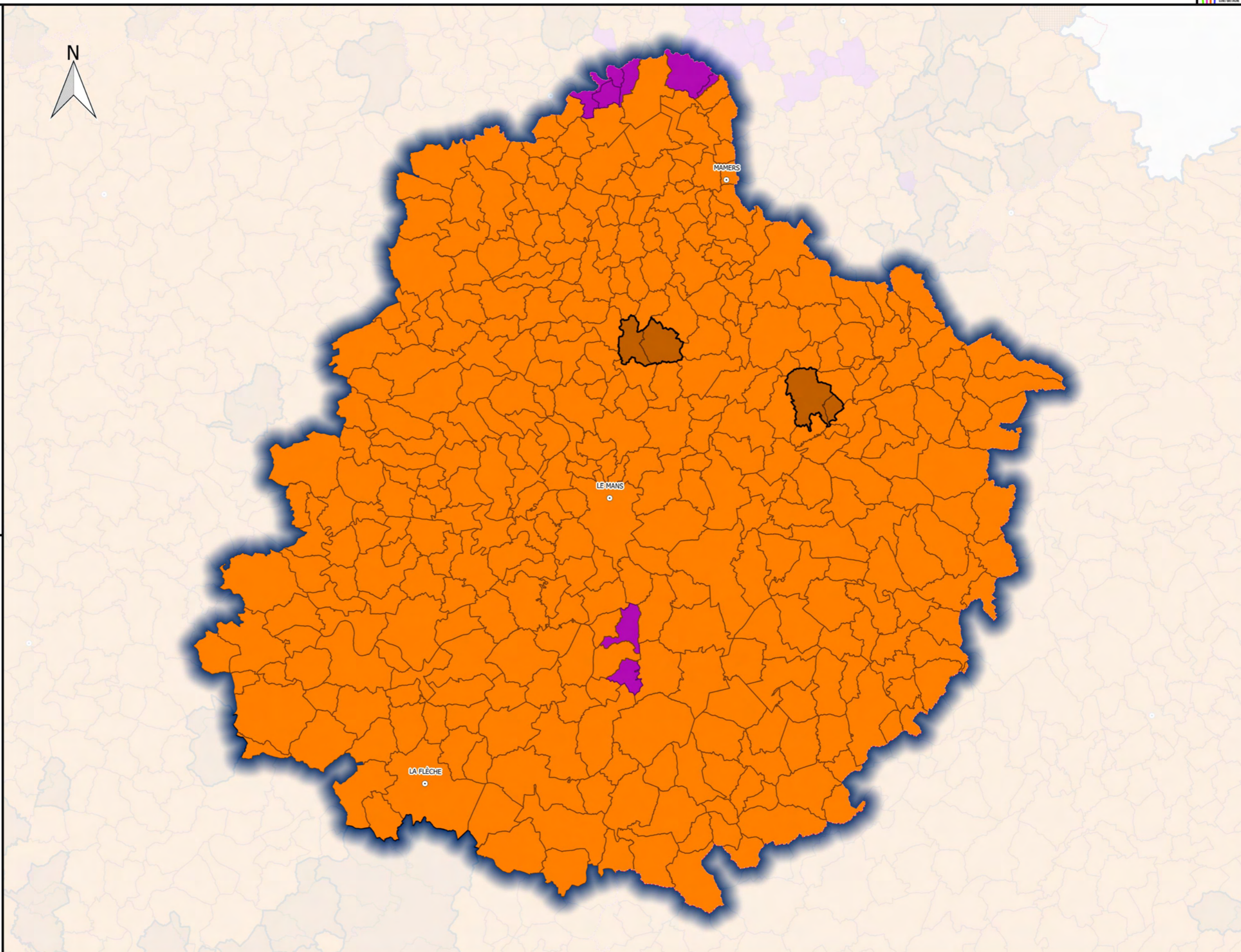


Commune

- non classée
- classée partiellement au titre des eaux superficielles
- classée entièrement au titre des eaux superficielles et/ou souterraines
- classée entièrement au titre de l'eutrophisation marine uniquement
- classée entièrement au titre de la cohérence territoriale
- nouvelle

Complément

- Préfecture
- Cours d'eau
- Limite de région
- Limite de district



**DOCUMENT
DE
CONSULTATION**

Révision des zones vulnérables 2016 sur le bassin Loire-Bretagne pour le département VENDEE

Projet de classement des communes en zones vulnérables suite à la 6ème campagne de surveillance



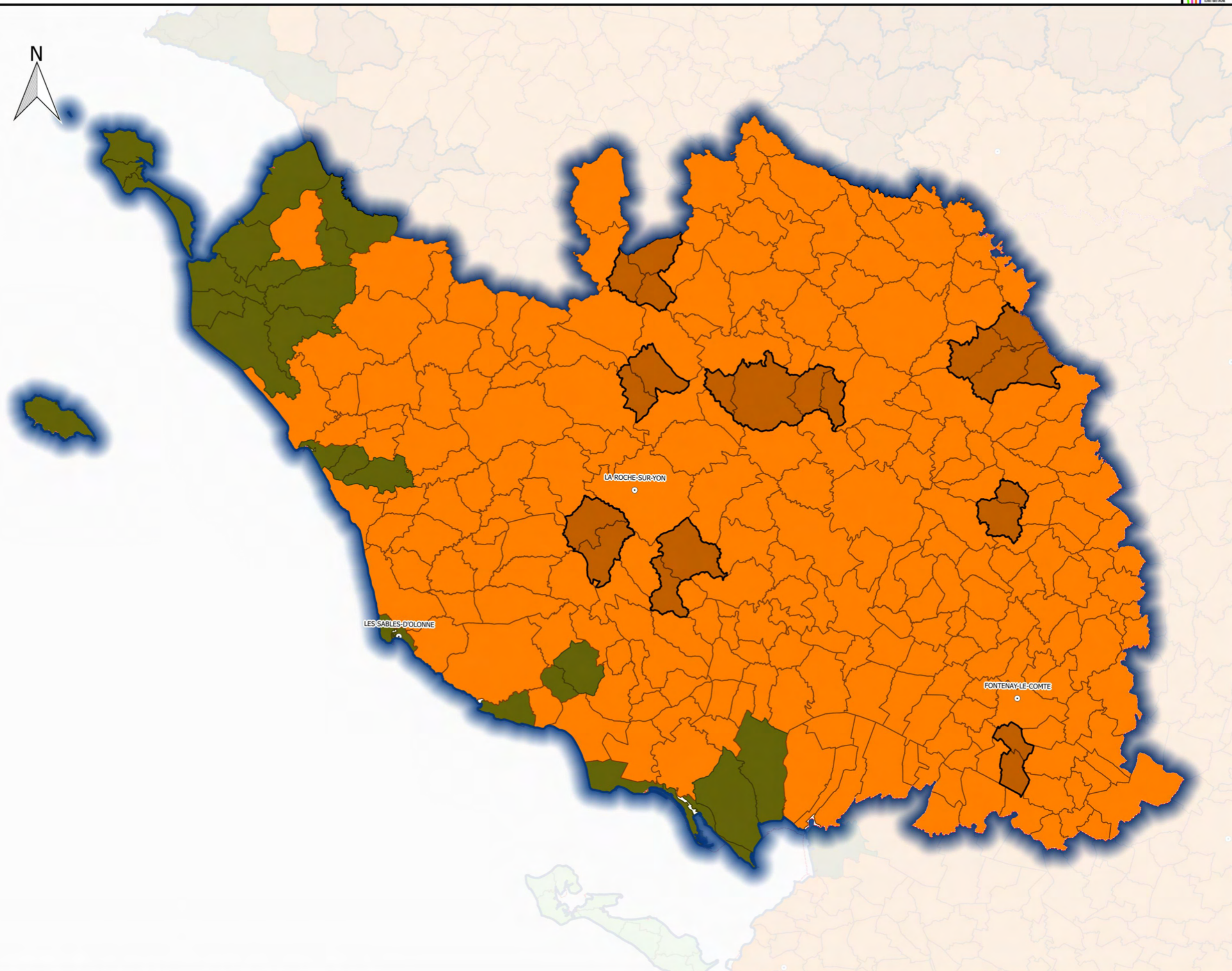
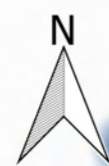
Commune

- non classée
- classée partiellement au titre des eaux superficielles
- classée entièrement au titre des eaux superficielles et/ou souterraines
- classée entièrement au titre de l'eutrophisation marine uniquement
- classée entièrement au titre de la cohérence territoriale
- nouvelle

Complément

- Préfecture
- Cours d'eau
- Limite de région
- Limite de district

**DOCUMENT
DE
CONSULTATION**



Révision des zones vulnérables 2016 sur le bassin Loire-Bretagne pour le département VIENNE

Projet de classement des communes en zones vulnérables suite à la 6ème campagne de surveillance

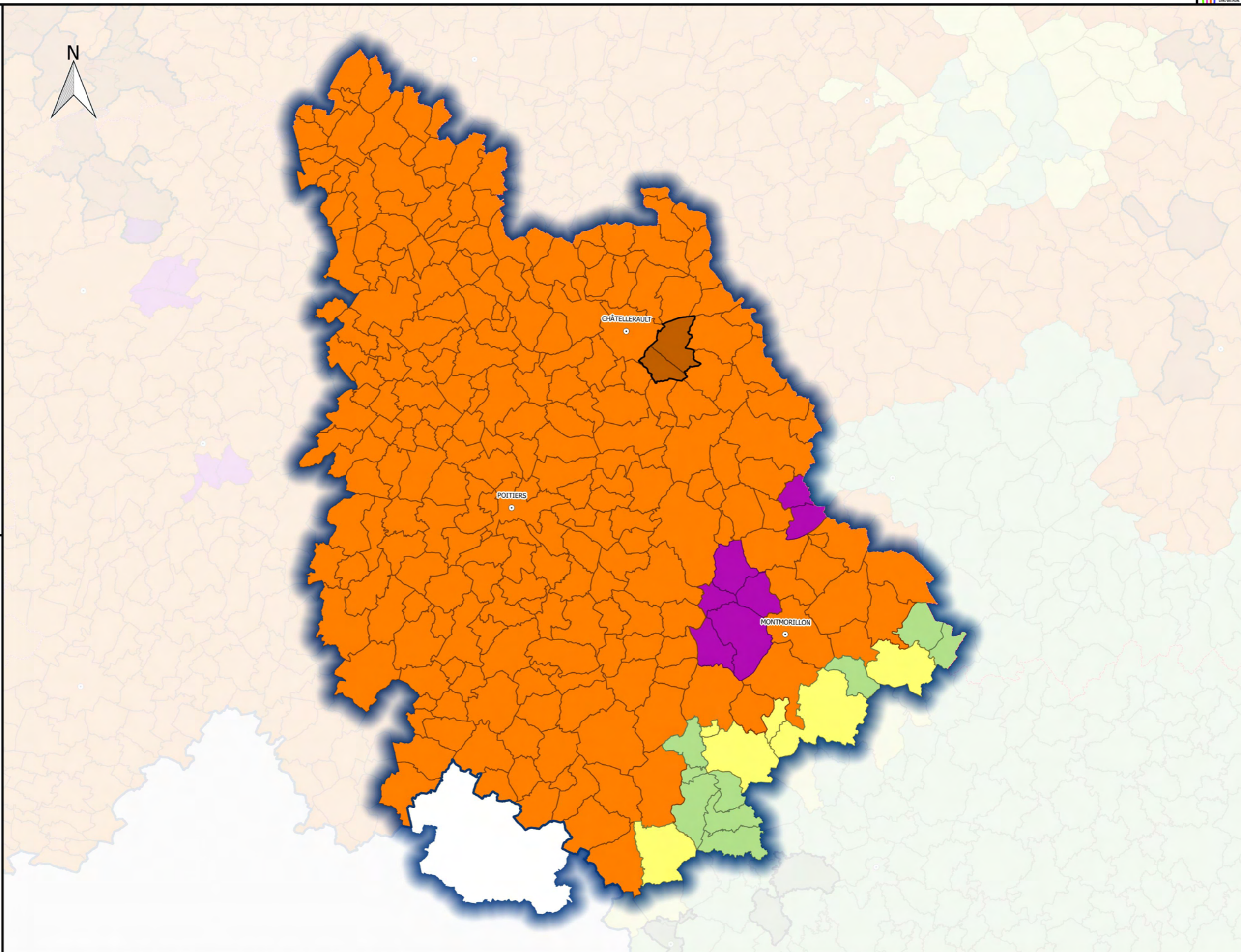


Commune

- non classée
- classée partiellement au titre des eaux superficielles
- classée entièrement au titre des eaux superficielles et/ou souterraines
- classée entièrement au titre de l'eutrophisation marine uniquement
- classée entièrement au titre de la cohérence territoriale
- nouvelle

Complément

- Préfecture
- Cours d'eau
- Limite de région
- Limite de district



**DOCUMENT
DE
CONSULTATION**

Révision des zones vulnérables 2016 sur le bassin Loire-Bretagne pour le département YONNE

Projet de classement des communes en zones vulnérables suite à la 6ème campagne de surveillance



Commune

- non classée
- classée partiellement au titre des eaux superficielles
- classée entièrement au titre des eaux superficielles et/ou souterraines
- classée entièrement au titre de l'eutrophisation marine uniquement
- classée entièrement au titre de la cohérence territoriale
- nouvelle

Complément

- Préfecture
- Cours d'eau
- Limite de région
- Limite de district

**DOCUMENT
DE
CONSULTATION**

