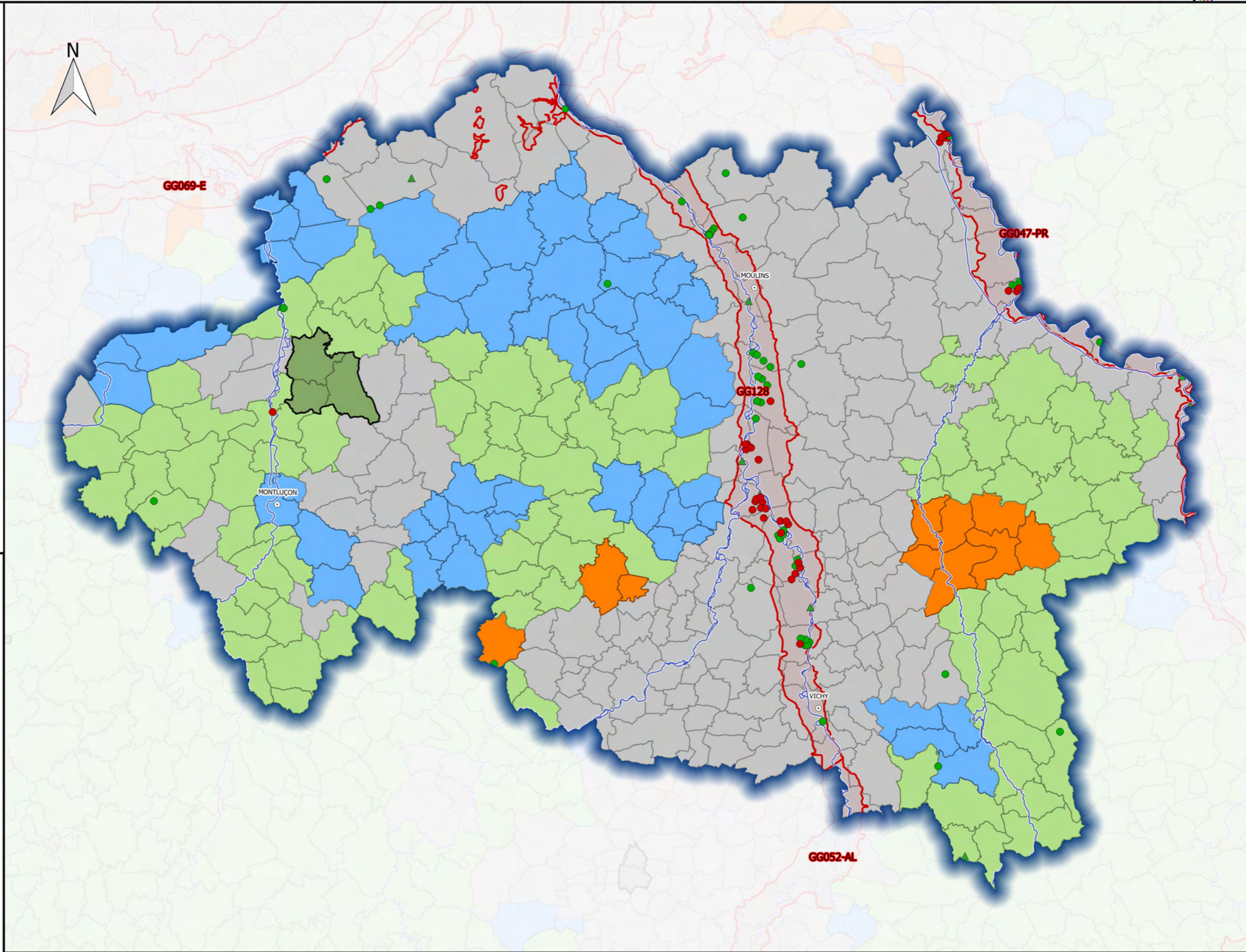


Révision des zones vulnérables 2016 sur le bassin Loire-Bretagne pour le département ALLIER
Carte des masses d'eau souterraines contaminées



- Commune**
- non classée inchangée
 - non classée antérieurement à classer
 - classée antérieurement à déclasser
 - classée inchangée
 - nouvelle
- Qualitomètre**
- Rapportage 6eme Campagne
- non contaminé
 - contaminé
 - Hors rapportage
 - non contaminé
 - contaminé
- Masse d'eau**
- classée en 2016








**DOCUMENT
DE
CONSULTATION**

Révision des zones vulnérables 2016 sur le bassin Loire-Bretagne pour le département ARDECHE
Carte des masses d'eau souterraines contaminées






Commune

-  non classée inchangée
-  non classée antérieurement à classer
-  classée antérieurement à déclasser
-  classée inchangée
-  nouvelle

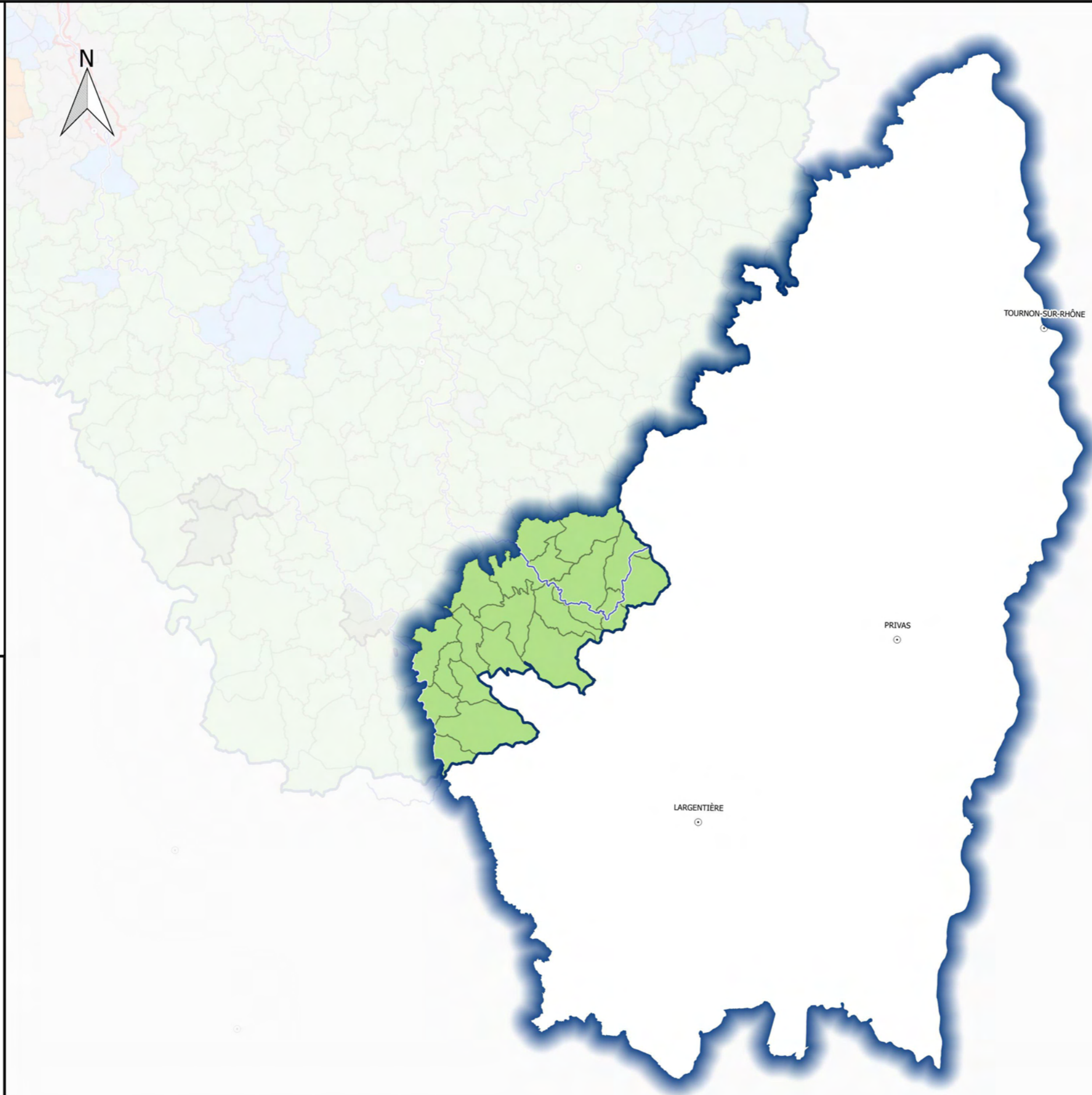
Qualitomètre

Rapportage 6eme Campagne

-  non contaminé
-  contaminé
- Hors rapportage
-  non contaminé
-  contaminé

Masse d'eau

-  classée en 2016








**DOCUMENT
DE
CONSULTATION**

Révision des zones vulnérables 2016 sur le bassin Loire-Bretagne pour le département CANTAL
Carte des masses d'eau souterraines contaminées





Commune

-  non classée inchangée
-  non classée antérieurement à classer
-  classée antérieurement à déclasser
-  classée inchangée
-  nouvelle

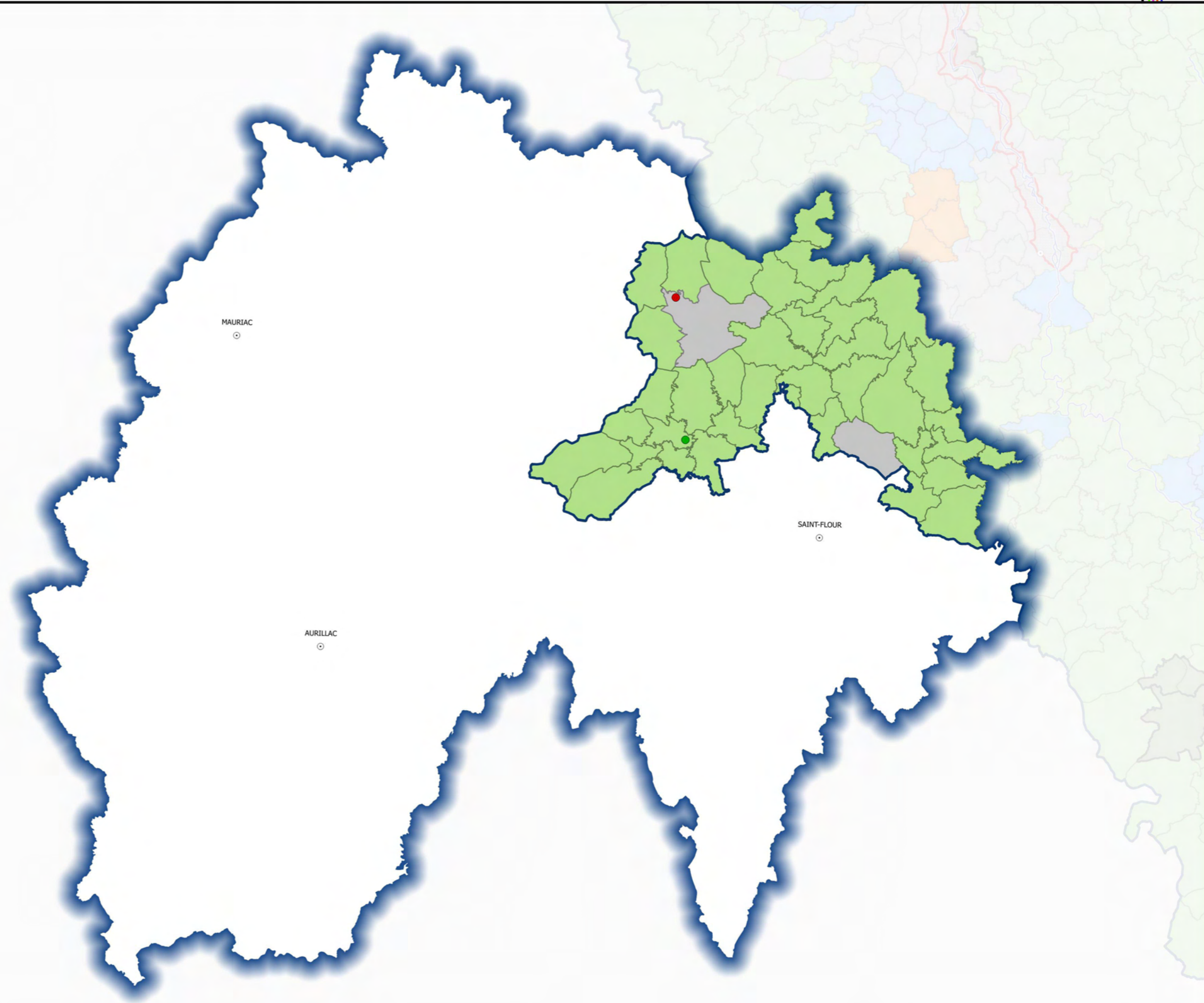
Qualitomètre

Rapportage 6eme Campagne

-  non contaminé
-  contaminé
- Hors rapportage
-  non contaminé
-  contaminé

Masse d'eau

-  classée en 2016








**DOCUMENT
DE
CONSULTATION**

Révision des zones vulnérables 2016 sur le bassin Loire-Bretagne pour le département CHARENTE-MARITIME
Carte des masses d'eau souterraines contaminées





Commune

-  non classée inchangée
-  non classée antérieurement à classer
-  classée antérieurement à déclasser
-  classée inchangée
-  nouvelle

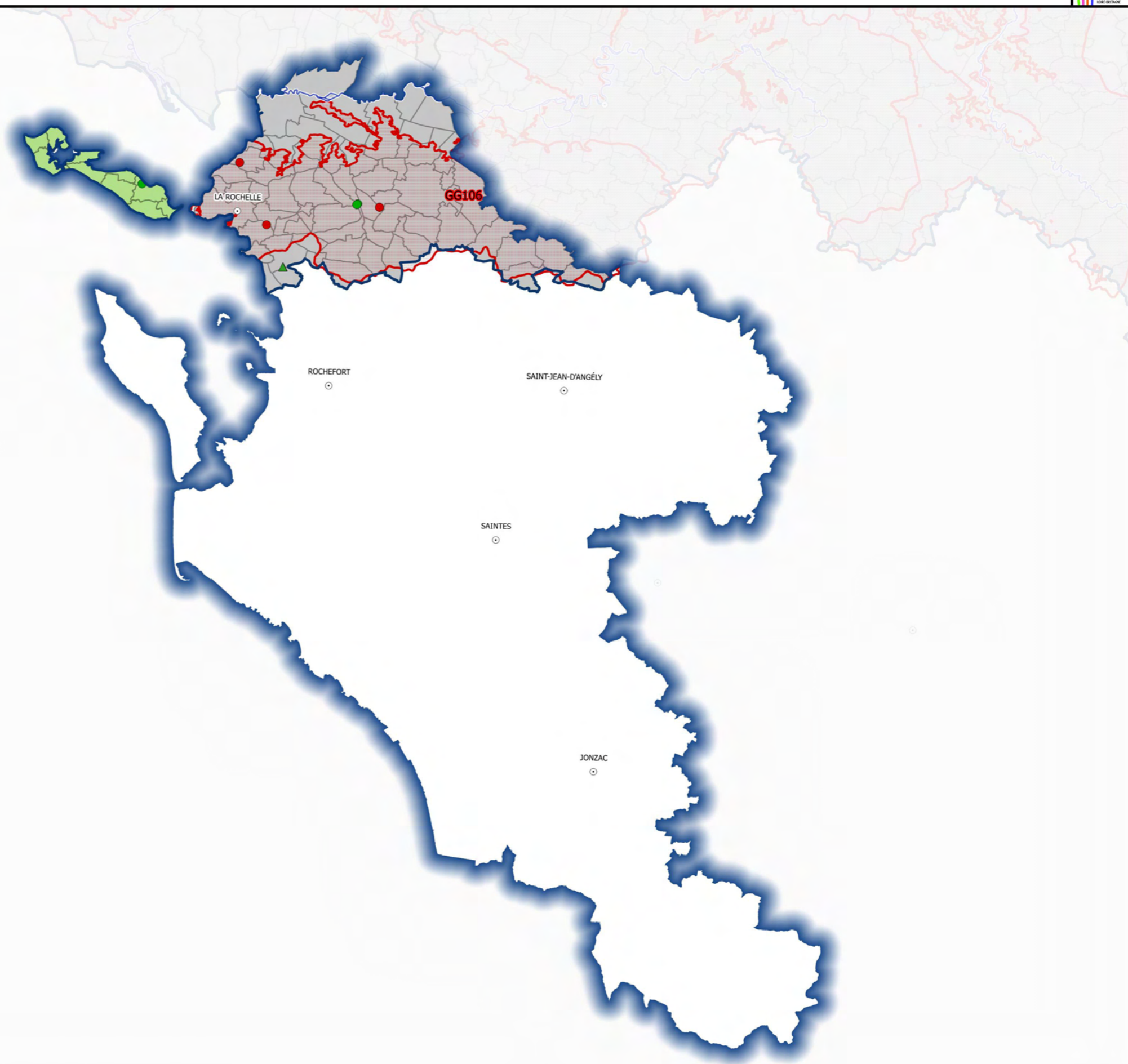
Qualitomètre

Rapportage 6eme Campagne

-  non contaminé
-  contaminé
- Hors rapportage
-  non contaminé
-  contaminé

Masse d'eau

-  classée en 2016








**DOCUMENT
DE
CONSULTATION**

Révision des zones vulnérables 2016 sur le bassin Loire-Bretagne pour le département CHARENTE
Carte des masses d'eau souterraines contaminées







Commune

-  non classée inchangée
-  non classée antérieurement à classer
-  classée antérieurement à déclasser
-  classée inchangée
-  nouvelle

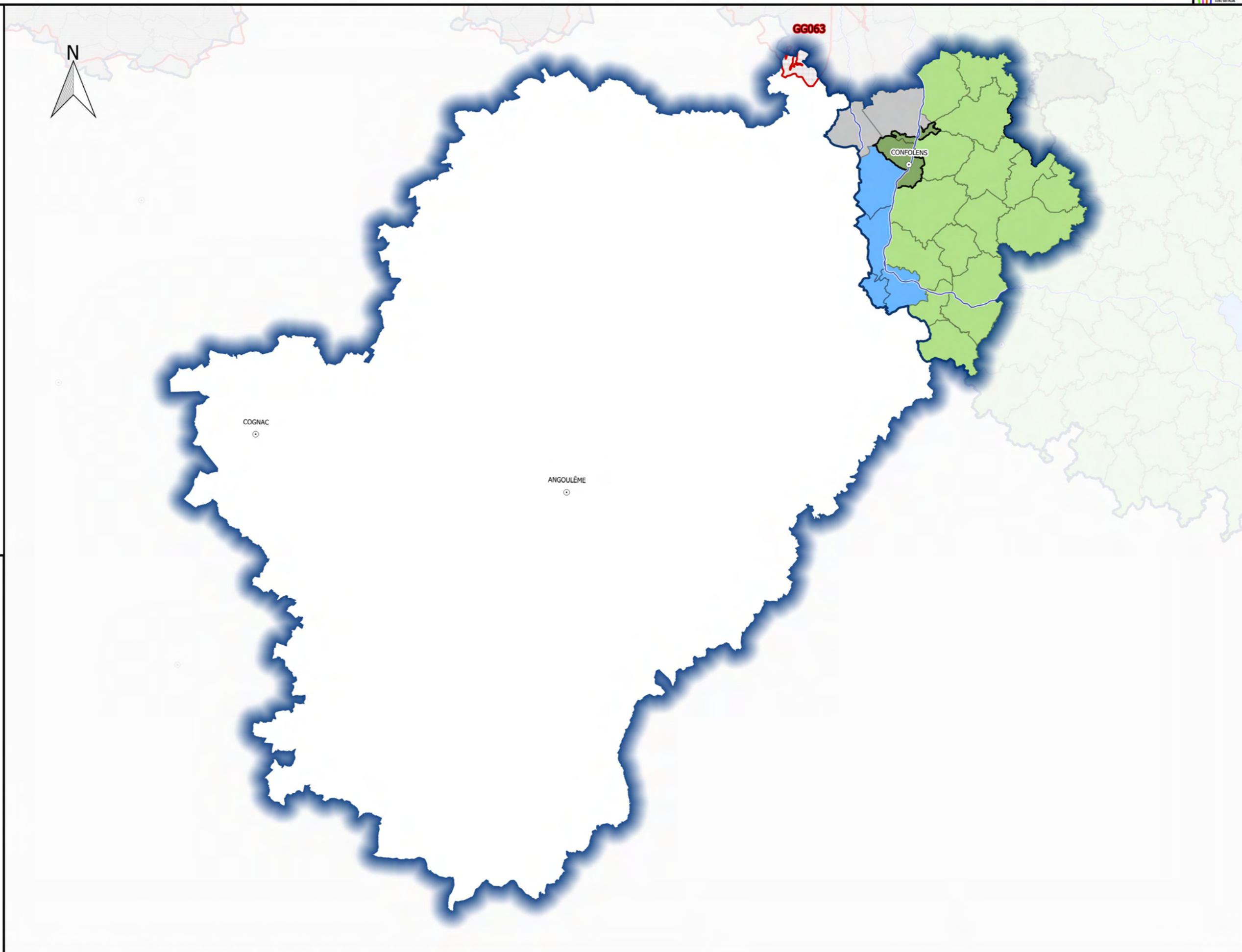
Qualitomètre

Rapportage 6eme Campagne

-  non contaminé
-  contaminé
- Hors rapportage
-  non contaminé
-  contaminé

Masse d'eau

-  classée en 2016

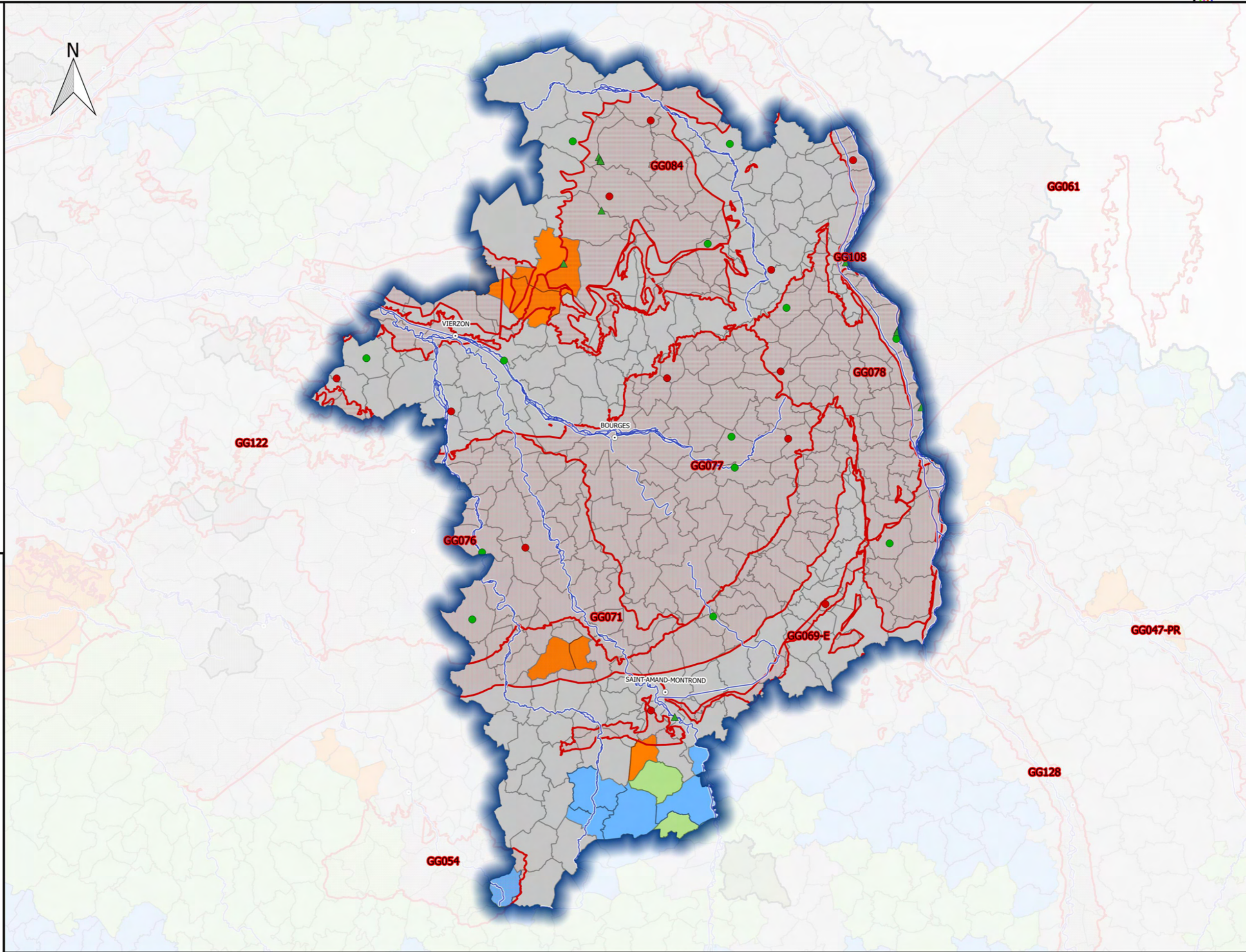


**DOCUMENT
DE
CONSULTATION**

Révision des zones vulnérables 2016 sur le bassin Loire-Bretagne pour le département CHER
Carte des masses d'eau souterraines contaminées



- Commune**
- non classée inchangée
 - non classée antérieurement à classer
 - classée antérieurement à déclasser
 - classée inchangée
 - nouvelle
- Qualitomètre**
- Rapportage 6eme Campagne
- non contaminé
 - contaminé
 - Hors rapportage
 - non contaminé
 - contaminé
- Masse d'eau**
- classée en 2016








**DOCUMENT
DE
CONSULTATION**

Révision des zones vulnérables 2016 sur le bassin Loire-Bretagne pour le département CORREZE
Carte des masses d'eau souterraines contaminées






Commune

-  non classée inchangée
-  non classée antérieurement à classer
-  classée antérieurement à déclasser
-  classée inchangée
-  nouvelle

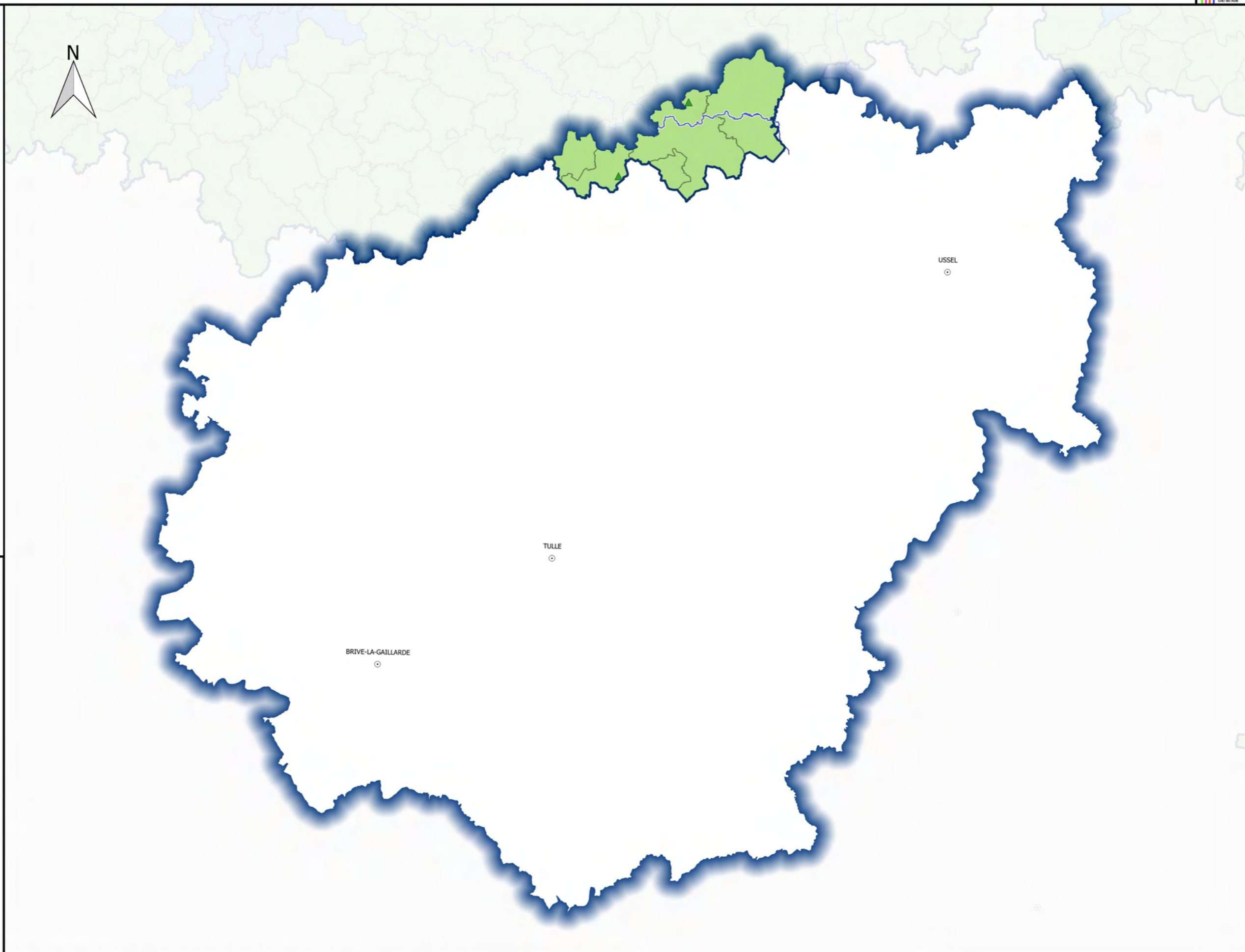
Qualitomètre

Rapportage 6eme Campagne

-  non contaminé
-  contaminé
- Hors rapportage
-  non contaminé
-  contaminé

Masse d'eau

-  classée en 2016








**DOCUMENT
DE
CONSULTATION**

Révision des zones vulnérables 2016 sur le bassin Loire-Bretagne pour le département COTE-D'OR
Carte des masses d'eau souterraines contaminées





Commune

-  non classée inchangée
-  non classée antérieurement à classer
-  classée antérieurement à déclasser
-  classée inchangée
-  nouvelle

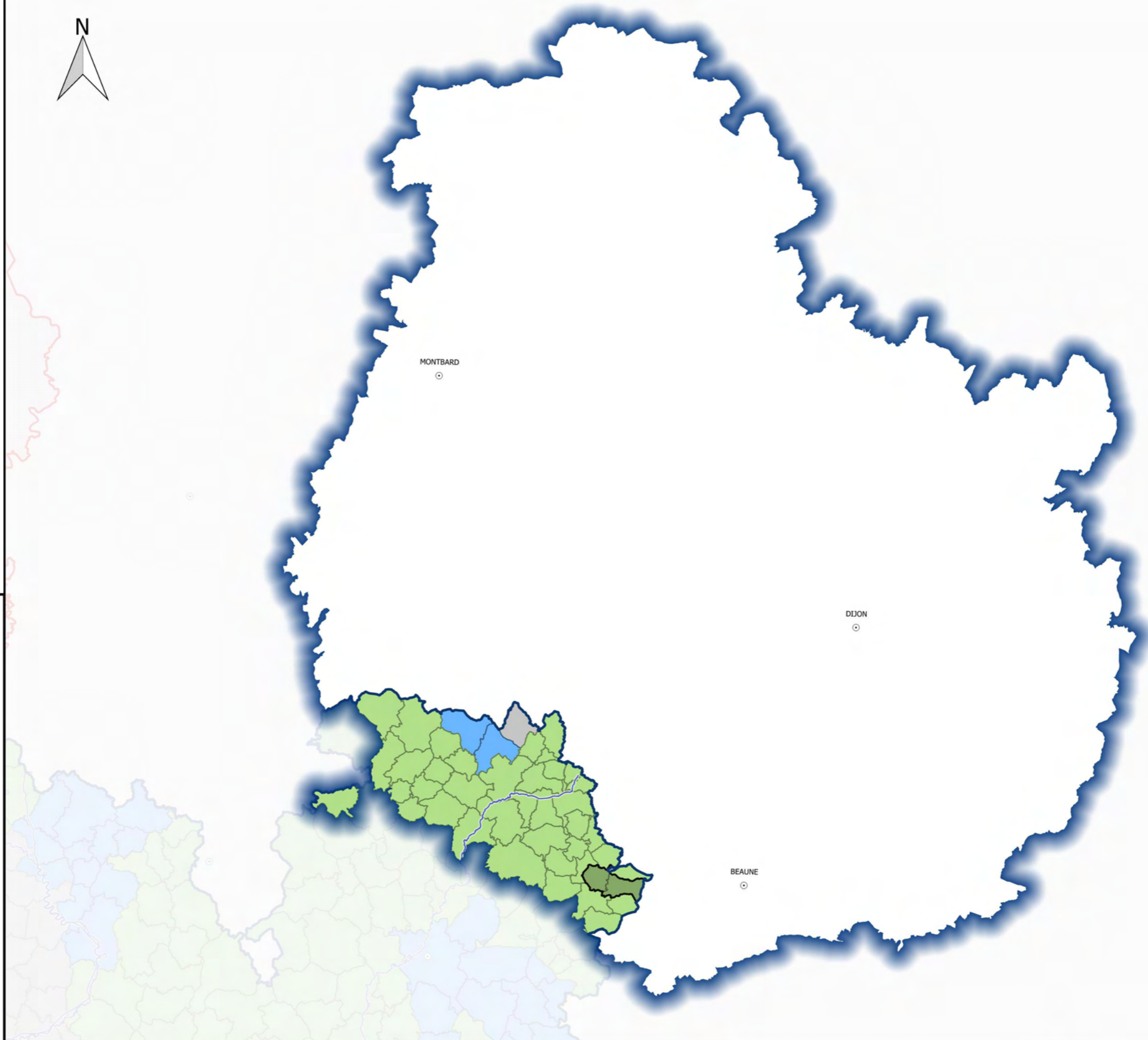
Qualitomètre

Rapportage 6eme Campagne

-  non contaminé
-  contaminé
- Hors rapportage
-  non contaminé
-  contaminé

Masse d'eau

-  classée en 2016

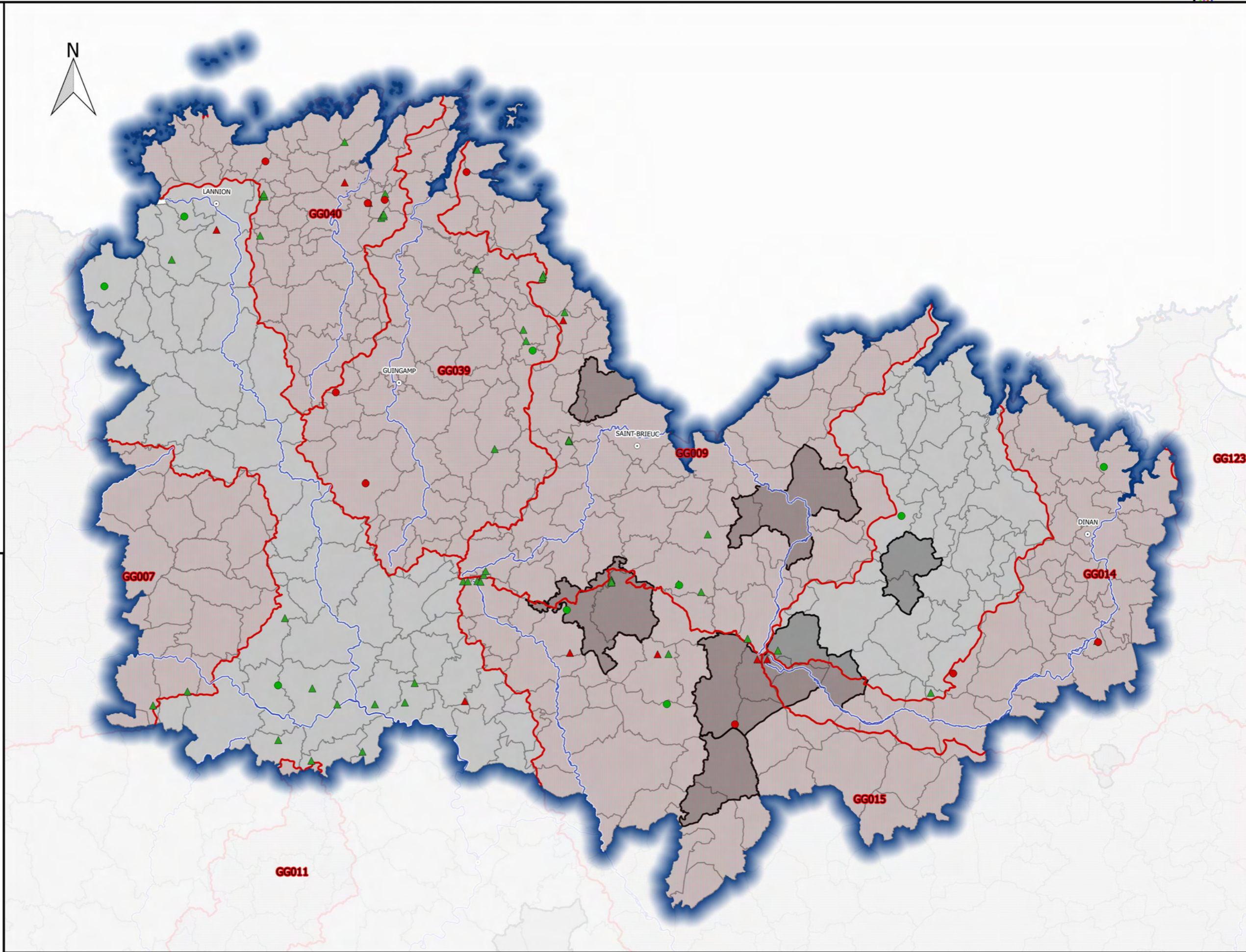


**DOCUMENT
DE
CONSULTATION**

Révision des zones vulnérables 2016 sur le bassin Loire-Bretagne pour le département COTES-D'ARMOR
Carte des masses d'eau souterraines contaminées



- Commune**
- non classée inchangée
 - non classée antérieurement à classer
 - classée antérieurement à déclasser
 - classée inchangée
 - nouvelle
- Qualitomètre**
- Rapportage 6eme Campagne
- non contaminé
 - contaminé
- Hors rapportage
- non contaminé
 - contaminé
- Masse d'eau**
- classée en 2016

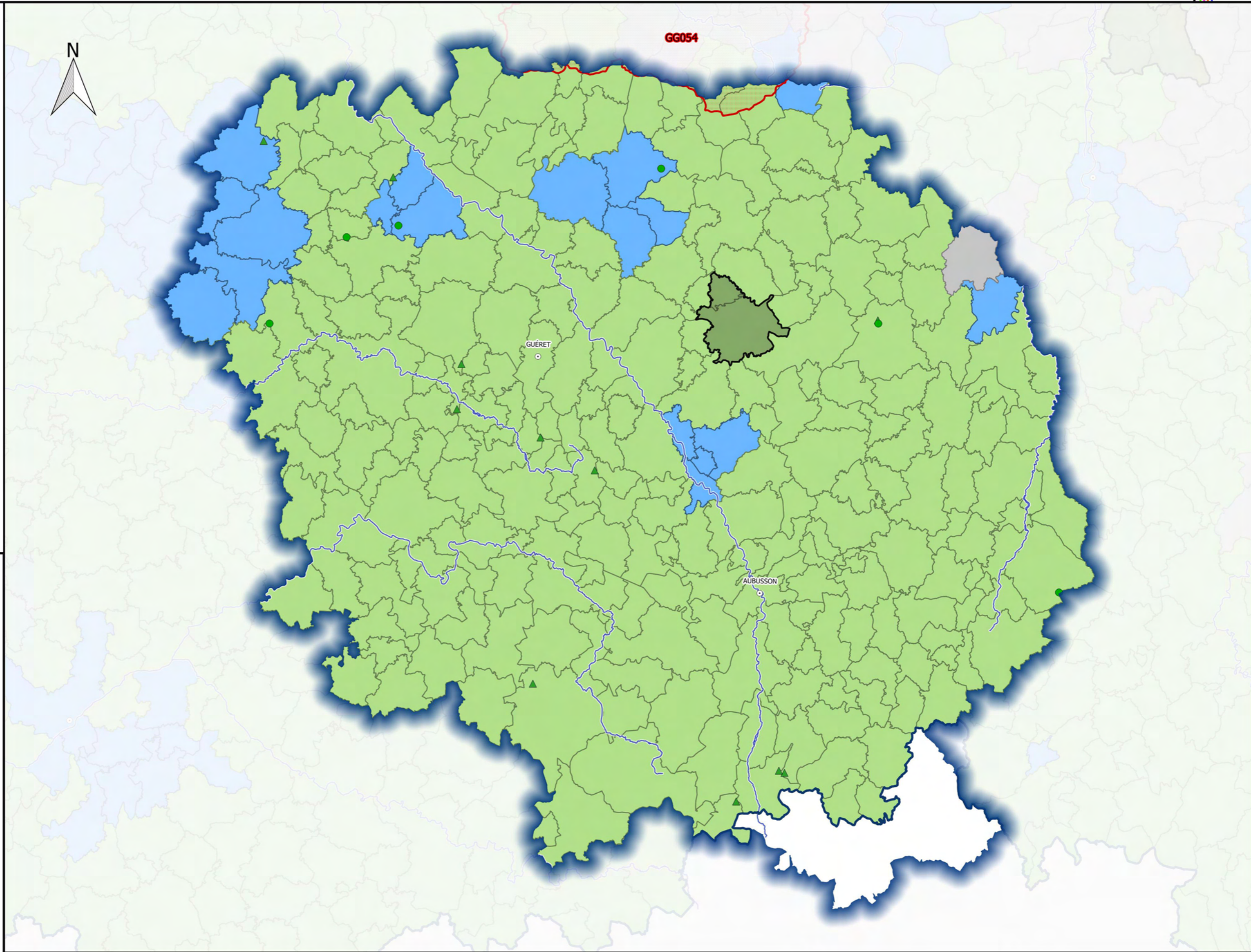


**DOCUMENT
DE
CONSULTATION**

Révision des zones vulnérables 2016 sur le bassin Loire-Bretagne pour le département CREUSE
Carte des masses d'eau souterraines contaminées



- Commune**
- non classée inchangée
 - non classée antérieurement à classer
 - classée antérieurement à déclasser
 - classée inchangée
 - nouvelle
- Qualitomètre**
- Rapportage 6eme Campagne
- non contaminé
 - contaminé
- Hors rapportage
- non contaminé
 - contaminé
- Masse d'eau**
- classée en 2016

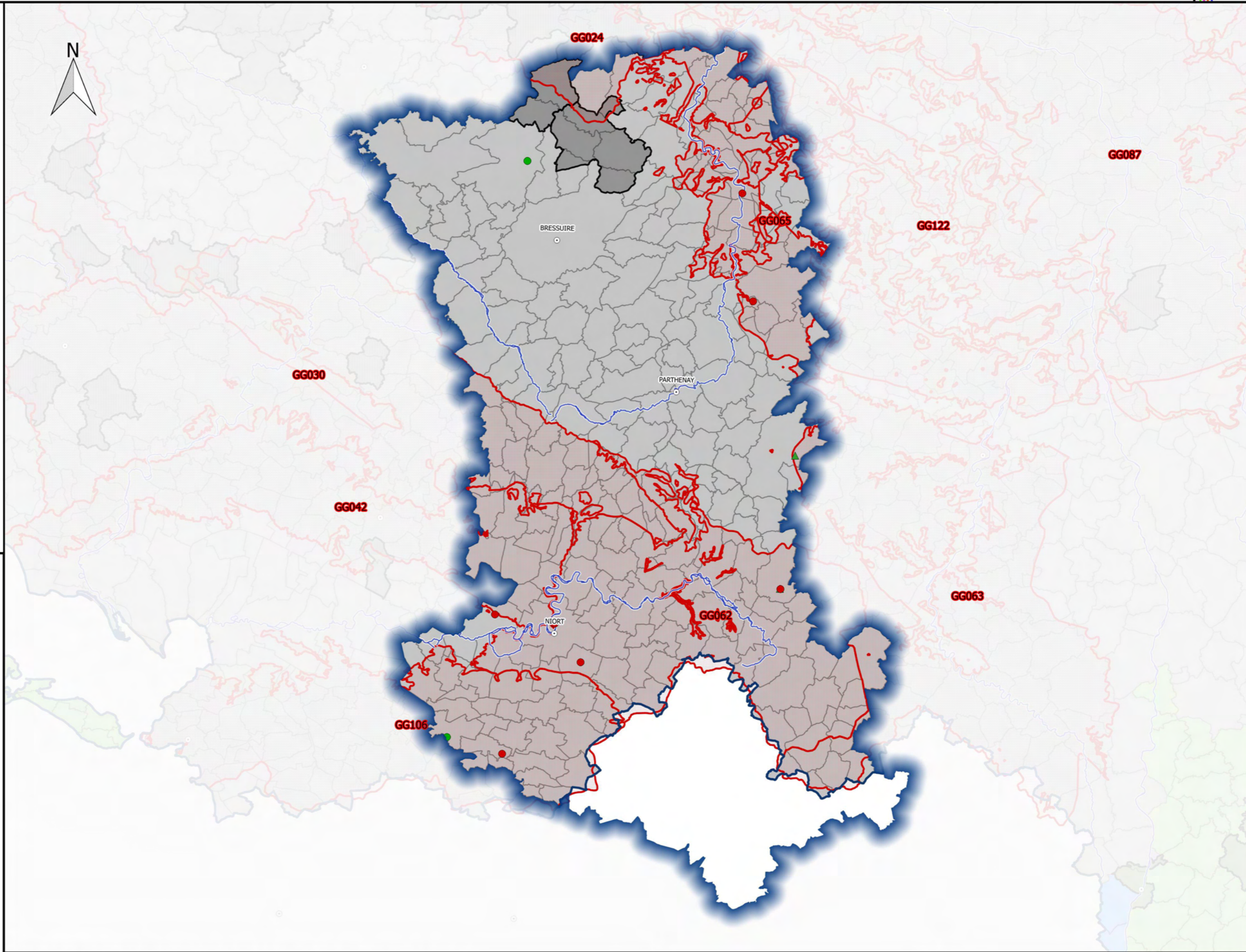


**DOCUMENT
DE
CONSULTATION**

Révision des zones vulnérables 2016 sur le bassin Loire-Bretagne pour le département DEUX-SEVRES
Carte des masses d'eau souterraines contaminées



- Commune**
- non classée inchangée
 - non classée antérieurement à classer
 - classée antérieurement à déclasser
 - classée inchangée
 - nouvelle
- Qualitomètre**
- Rapportage 6eme Campagne
- non contaminé
 - contaminé
- Hors rapportage
- non contaminé
 - contaminé
- Masse d'eau**
- classée en 2016

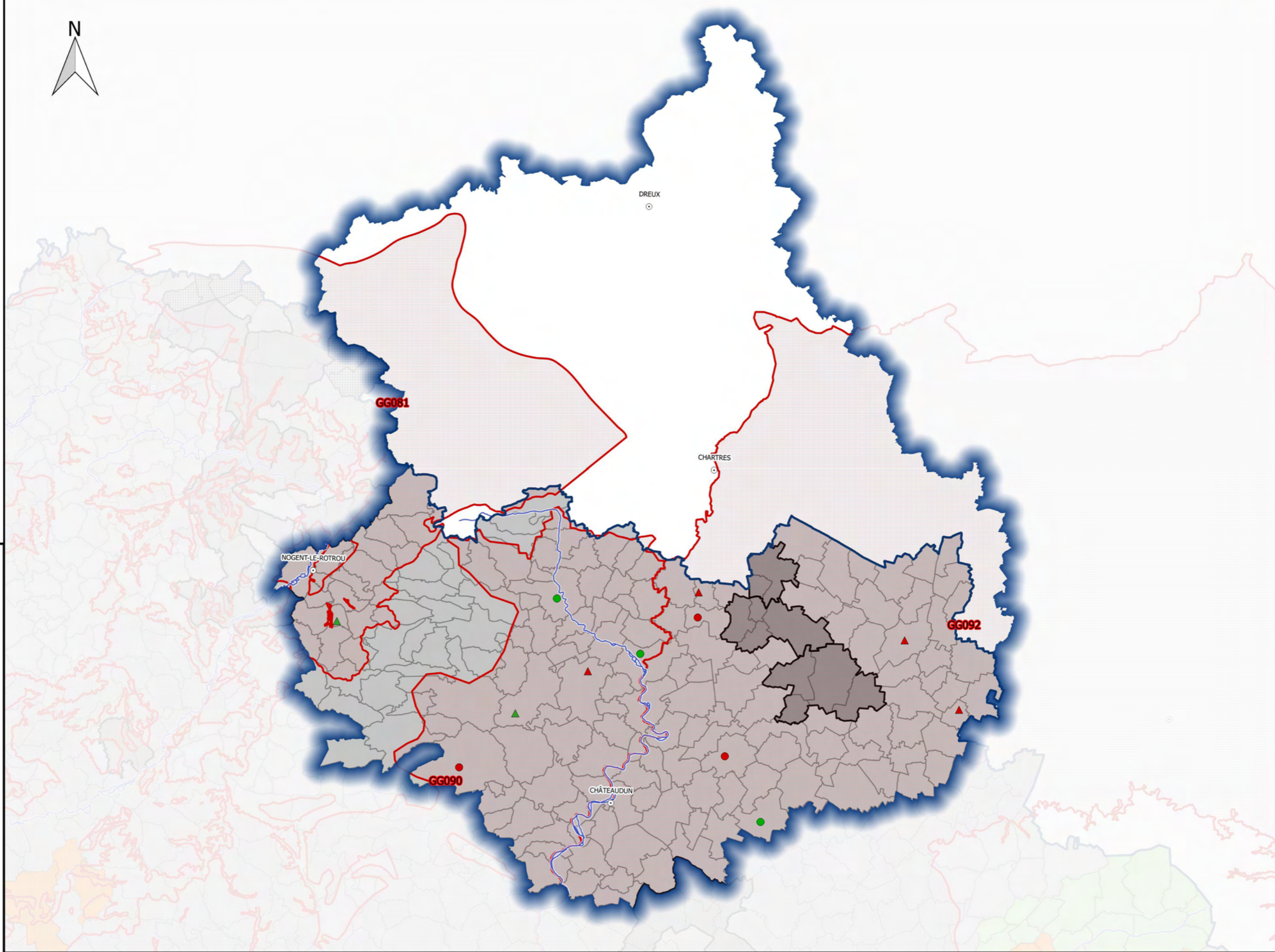


**DOCUMENT
DE
CONSULTATION**

Révision des zones vulnérables 2016 sur le bassin Loire-Bretagne pour le département EURE-ET-LOIR
Carte des masses d'eau souterraines contaminées



- Commune**
- non classée inchangée
 - non classée antérieurement à classer
 - classée antérieurement à déclasser
 - classée inchangée
 - nouvelle
- Qualitomètre**
- Rapportage 6eme Campagne
- non contaminé
 - contaminé
 - Hors rapportage
 - non contaminé
 - contaminé
- Masse d'eau**
- classée en 2016

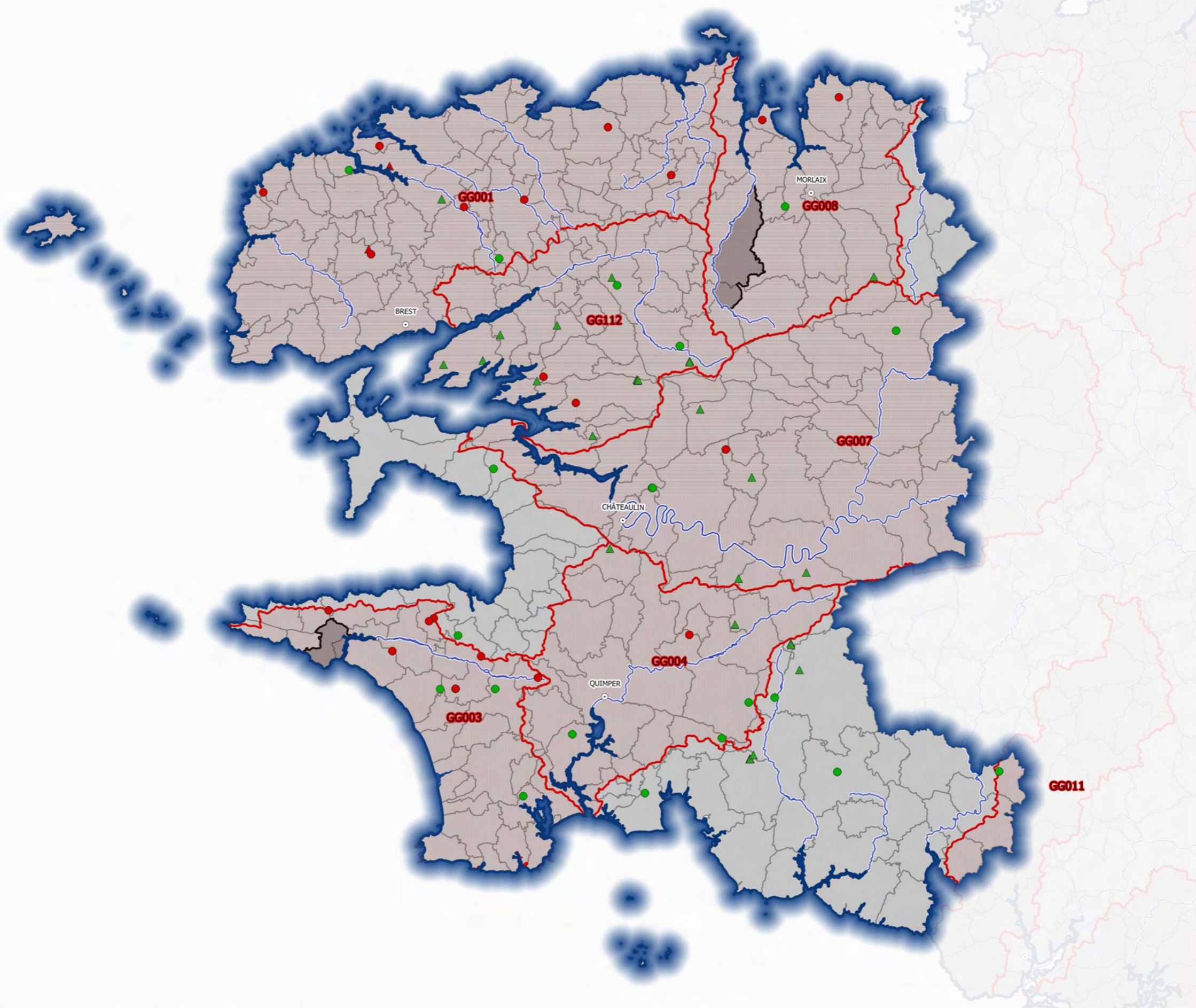


**DOCUMENT
DE
CONSULTATION**

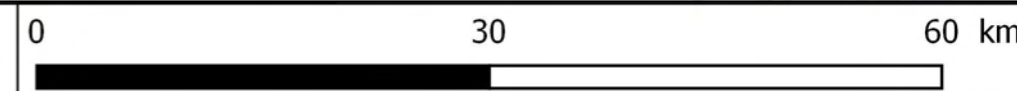
Révision des zones vulnérables 2016 sur le bassin Loire-Bretagne pour le département FINISTERE
Carte des masses d'eau souterraines contaminées



- Commune**
- non classée inchangée
 - non classée antérieurement à classer
 - classée antérieurement à déclasser
 - classée inchangée
 - nouvelle
- Qualitomètre**
- Rapportage 6eme Campagne
- non contaminé
 - contaminé
- Hors rapportage
- non contaminé
 - contaminé
- Masse d'eau**
- classée en 2016



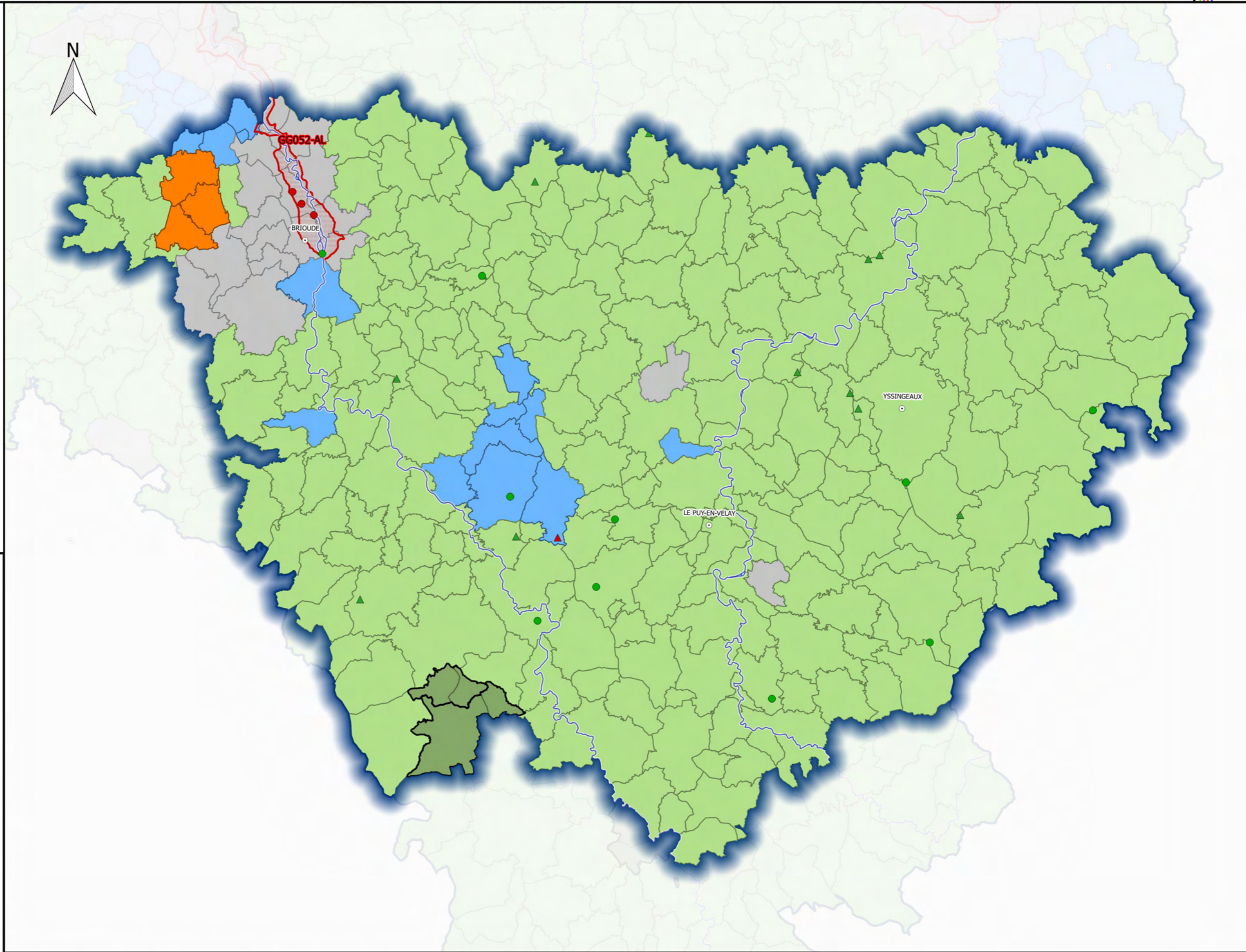
**DOCUMENT
DE
CONSULTATION**



Révision des zones vulnérables 2016 sur le bassin Loire-Bretagne pour le département HAUTE-LOIRE
Carte des masses d'eau souterraines contaminées



- Commune**
- non classée inchangée
 - non classée antérieurement à classer
 - classée antérieurement à déclasser
 - classée inchangée
 - nouvelle
- Qualitomètre**
- Rapportage 6eme Campagne
- non contaminé
 - contaminé
 - Hors rapportage
 - non contaminé
 - contaminé
- Masse d'eau**
- classée en 2016








**DOCUMENT
DE
CONSULTATION**

Révision des zones vulnérables 2016 sur le bassin Loire-Bretagne pour le département HAUTE-VIENNE
Carte des masses d'eau souterraines contaminées






Commune

-  non classée inchangée
-  non classée antérieurement à classer
-  classée antérieurement à déclasser
-  classée inchangée
-  nouvelle

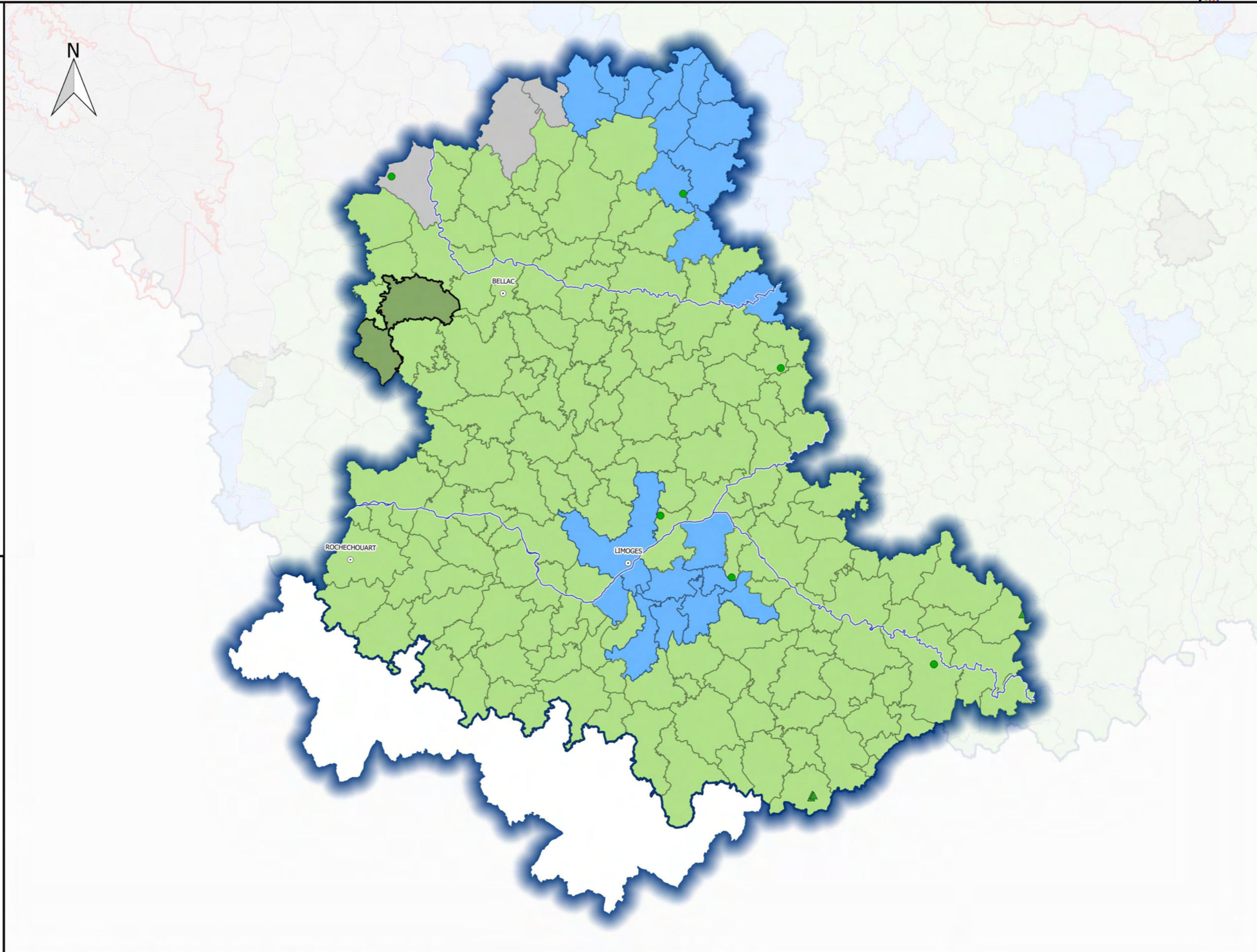
Qualitomètre

Rapportage 6eme Campagne

-  non contaminé
-  contaminé
- Hors rapportage
-  non contaminé
-  contaminé

Masse d'eau

-  classée en 2016



**DOCUMENT
DE
CONSULTATION**

Révision des zones vulnérables 2016 sur le bassin Loire-Bretagne pour le département ILLE-ET-VILAINE
Carte des masses d'eau souterraines contaminées



Commune

- non classée inchangée
- non classée antérieurement à classer
- classée antérieurement à déclasser
- classée inchangée
- nouvelle

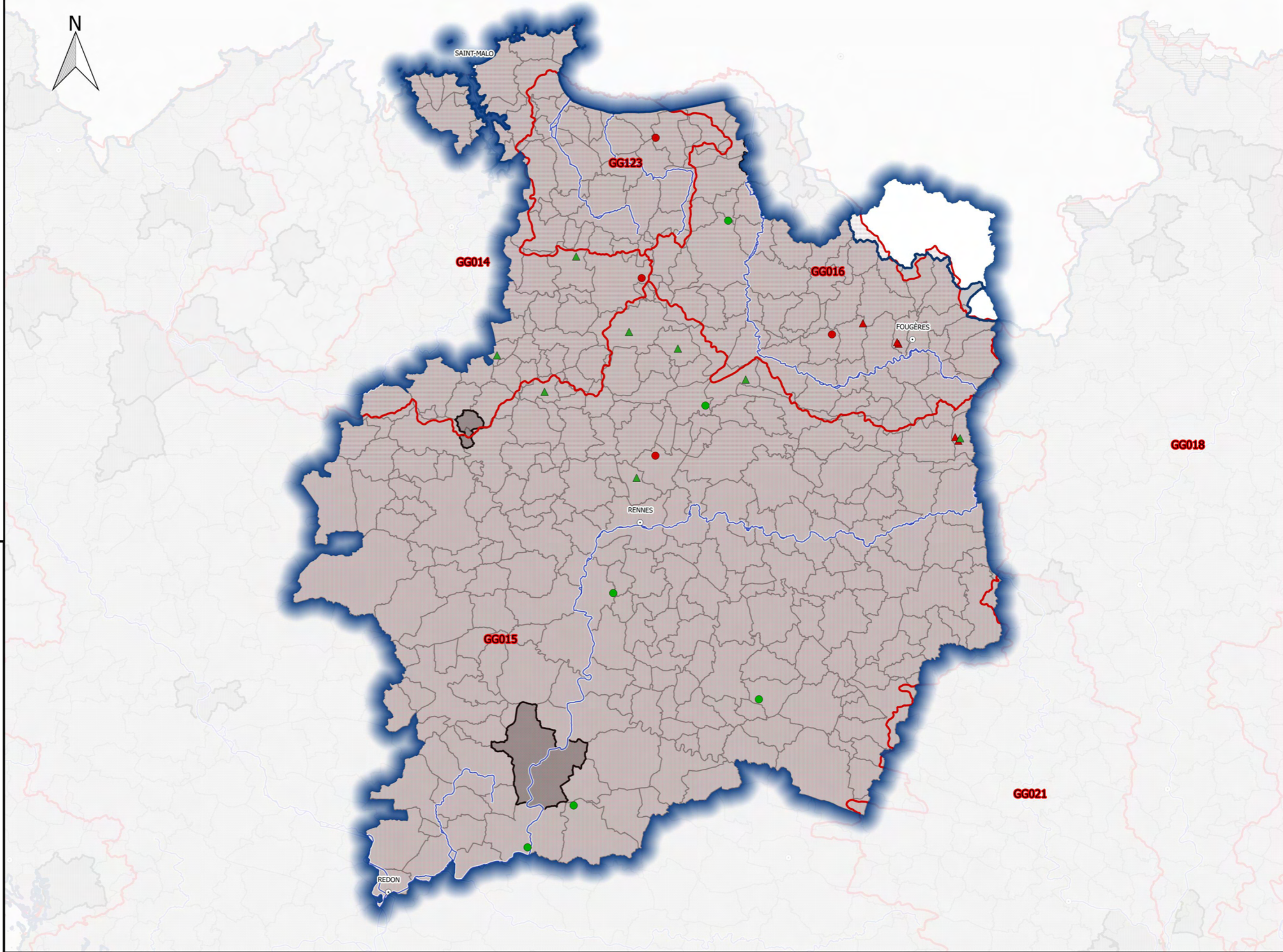
Qualitomètre

Rapportage 6eme Campagne

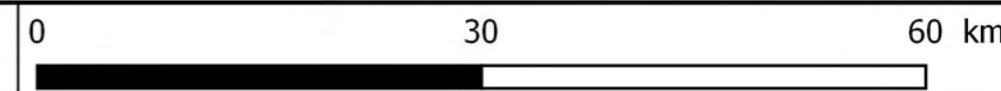
- non contaminé
- contaminé
- Hors rapportage
- non contaminé
- contaminé

Masse d'eau

- classée en 2016



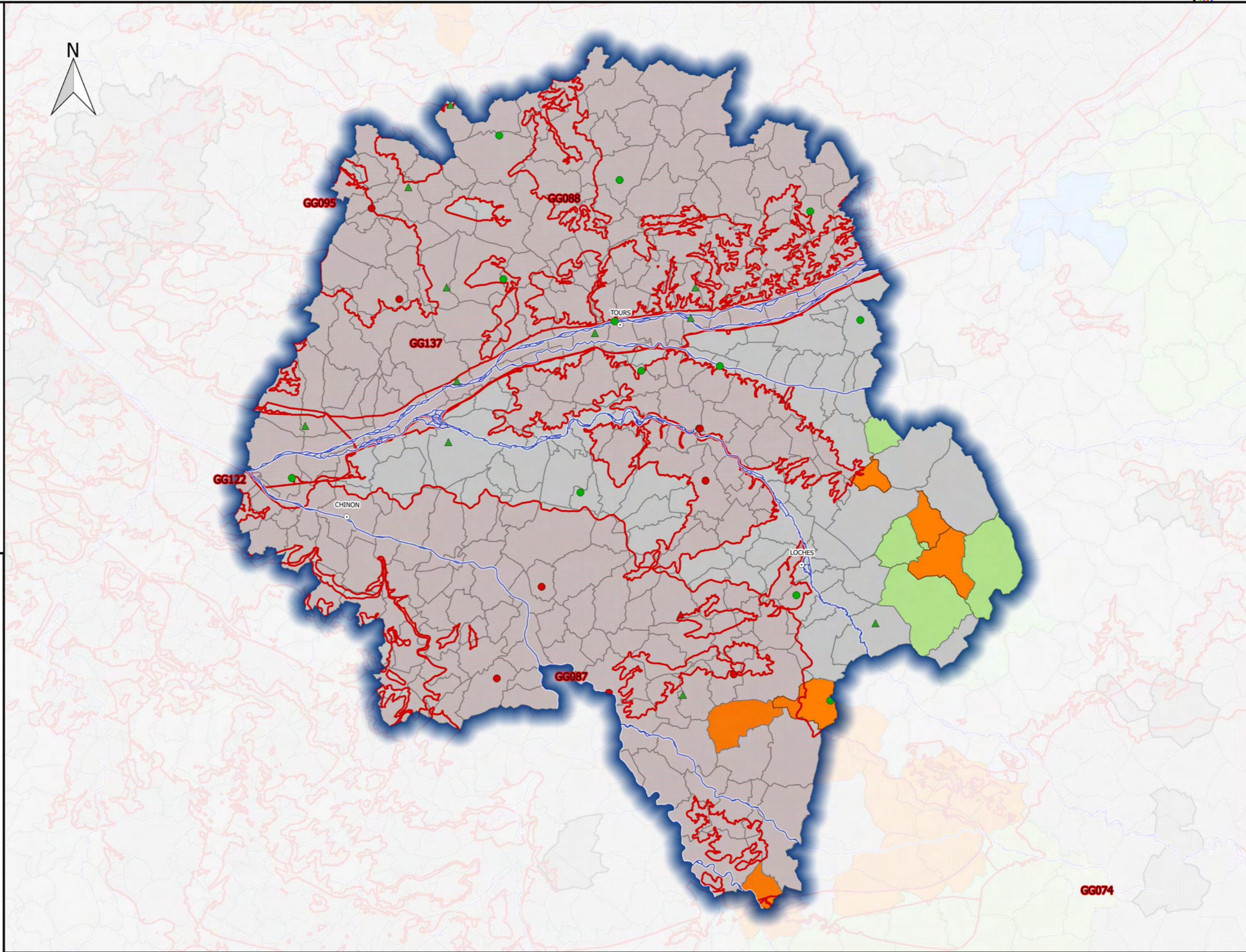
**DOCUMENT
DE
CONSULTATION**



Révision des zones vulnérables 2016 sur le bassin Loire-Bretagne pour le département INDRE-ET-LOIRE
Carte des masses d'eau souterraines contaminées



- Commune**
- non classée inchangée
 - non classée antérieurement à classer
 - classée antérieurement à déclasser
 - classée inchangée
 - nouvelle
- Qualitomètre**
- Rapportage 6eme Campagne
- non contaminé
 - contaminé
 - Hors rapportage
 - non contaminé
 - contaminé
- Masse d'eau**
- classée en 2016



**DOCUMENT
DE
CONSULTATION**

Révision des zones vulnérables 2016 sur le bassin Loire-Bretagne pour le département INDRE
Carte des masses d'eau souterraines contaminées



Commune

- non classée inchangée
- non classée antérieurement à classer
- classée antérieurement à déclasser
- classée inchangée
- nouvelle

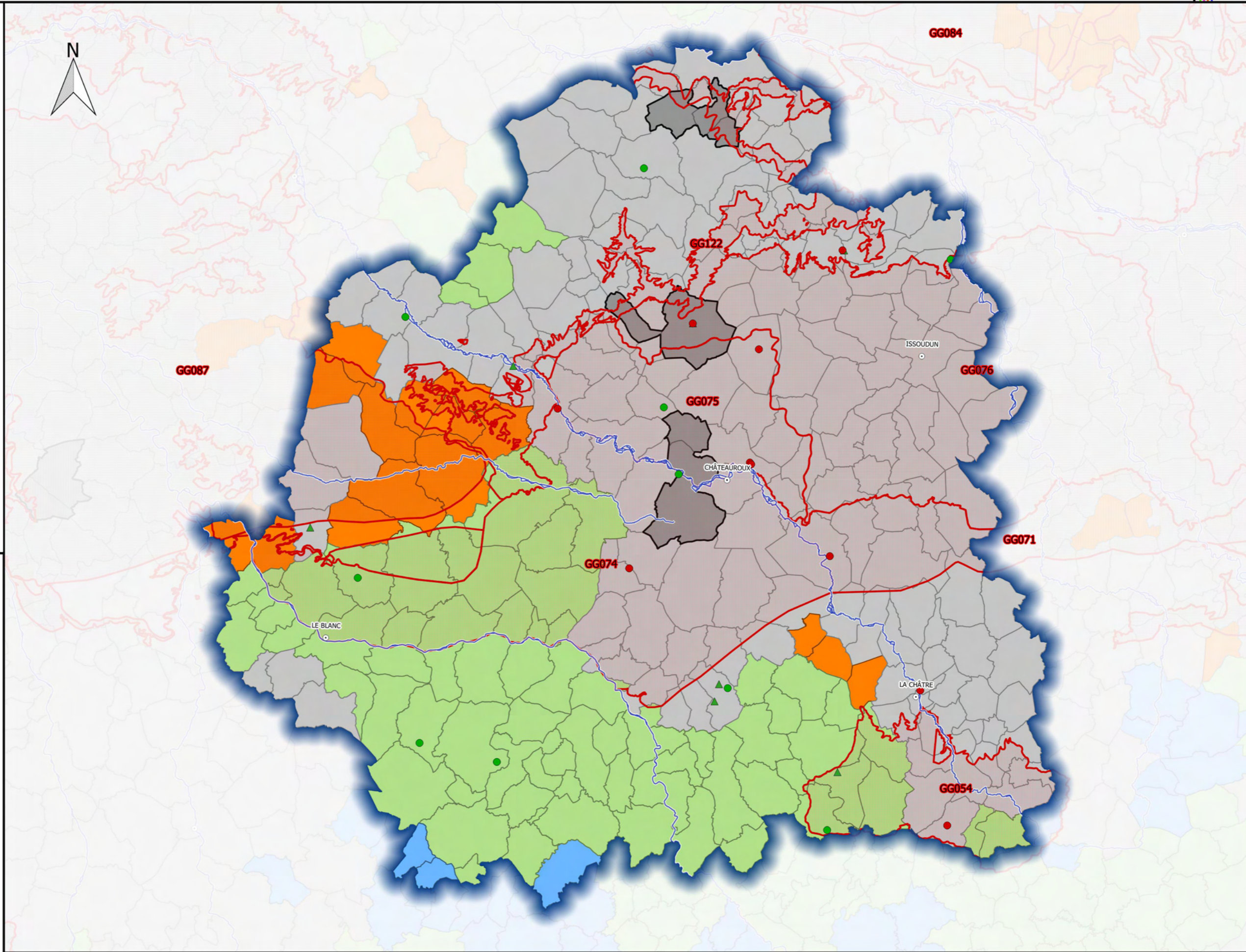
Qualitomètre

Rapportage 6eme Campagne

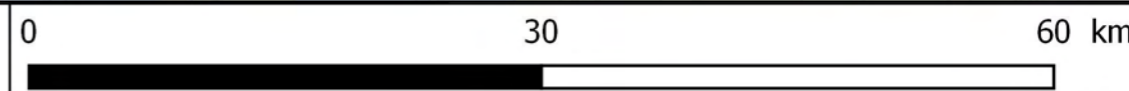
- non contaminé
- contaminé
- Hors rapportage
- non contaminé
- contaminé

Masse d'eau

- classée en 2016



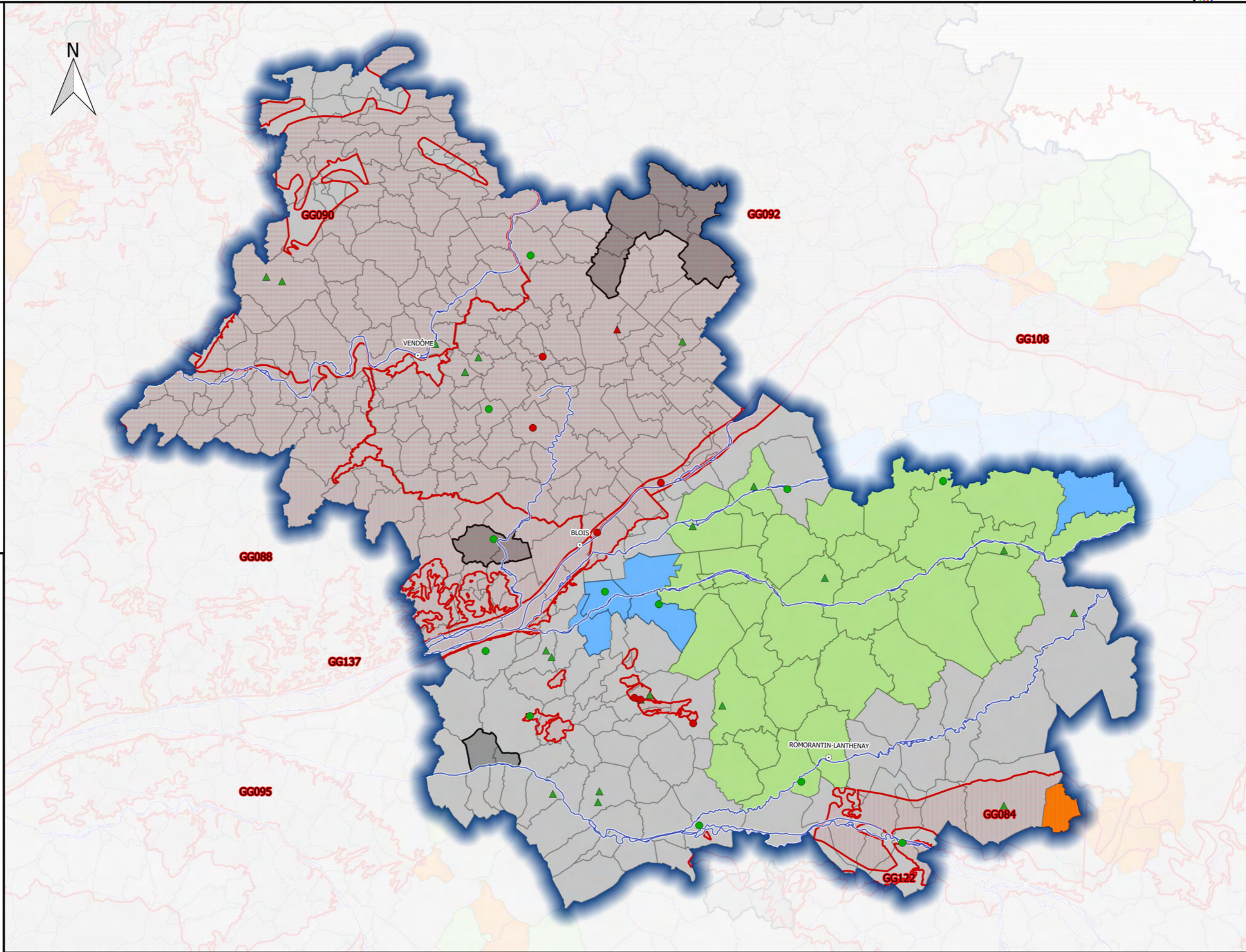
**DOCUMENT
DE
CONSULTATION**



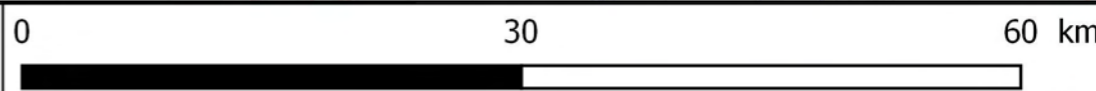
Révision des zones vulnérables 2016 sur le bassin Loire-Bretagne pour le département LOIR-ET-CHER
Carte des masses d'eau souterraines contaminées



- Commune**
- non classée inchangée
 - non classée antérieurement à classer
 - classée antérieurement à déclasser
 - classée inchangée
 - nouvelle
- Qualitomètre**
- Rapportage 6eme Campagne
- non contaminé
 - contaminé
- Hors rapportage
- non contaminé
 - contaminé
- Masse d'eau**
- classée en 2016



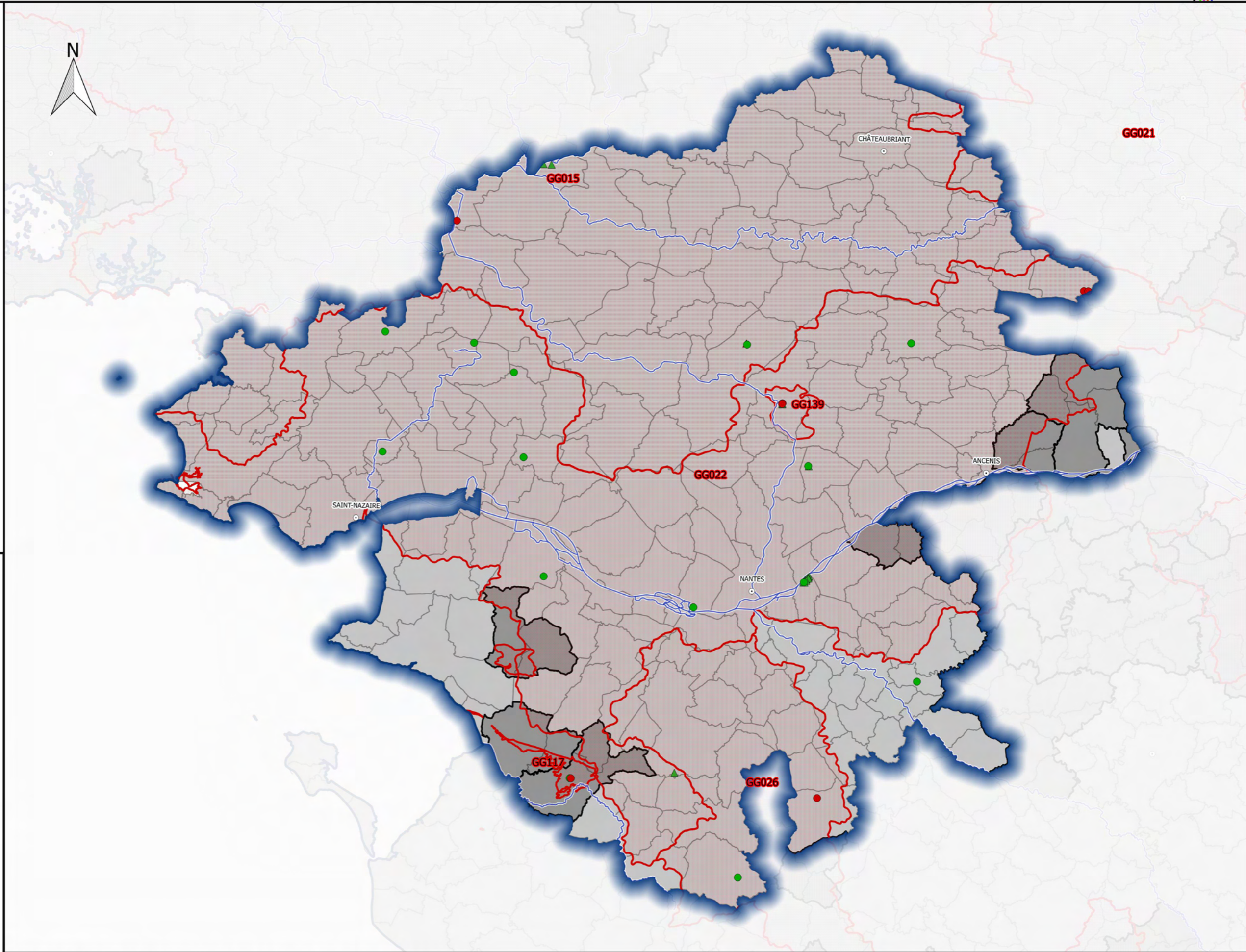
**DOCUMENT
DE
CONSULTATION**



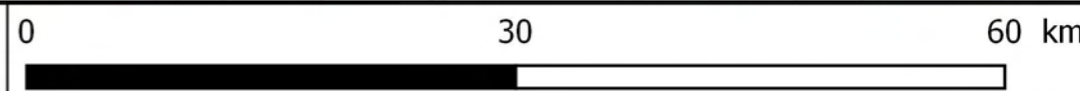
Révision des zones vulnérables 2016 sur le bassin Loire-Bretagne pour le département LOIRE-ATLANTIQUE
Carte des masses d'eau souterraines contaminées



- Commune**
- non classée inchangée
 - non classée antérieurement à classer
 - classée antérieurement à déclasser
 - classée inchangée
 - nouvelle
- Qualitomètre**
- Rapportage 6eme Campagne
- non contaminé
 - contaminé
- Hors rapportage
- non contaminé
 - contaminé
- Masse d'eau**
- classée en 2016



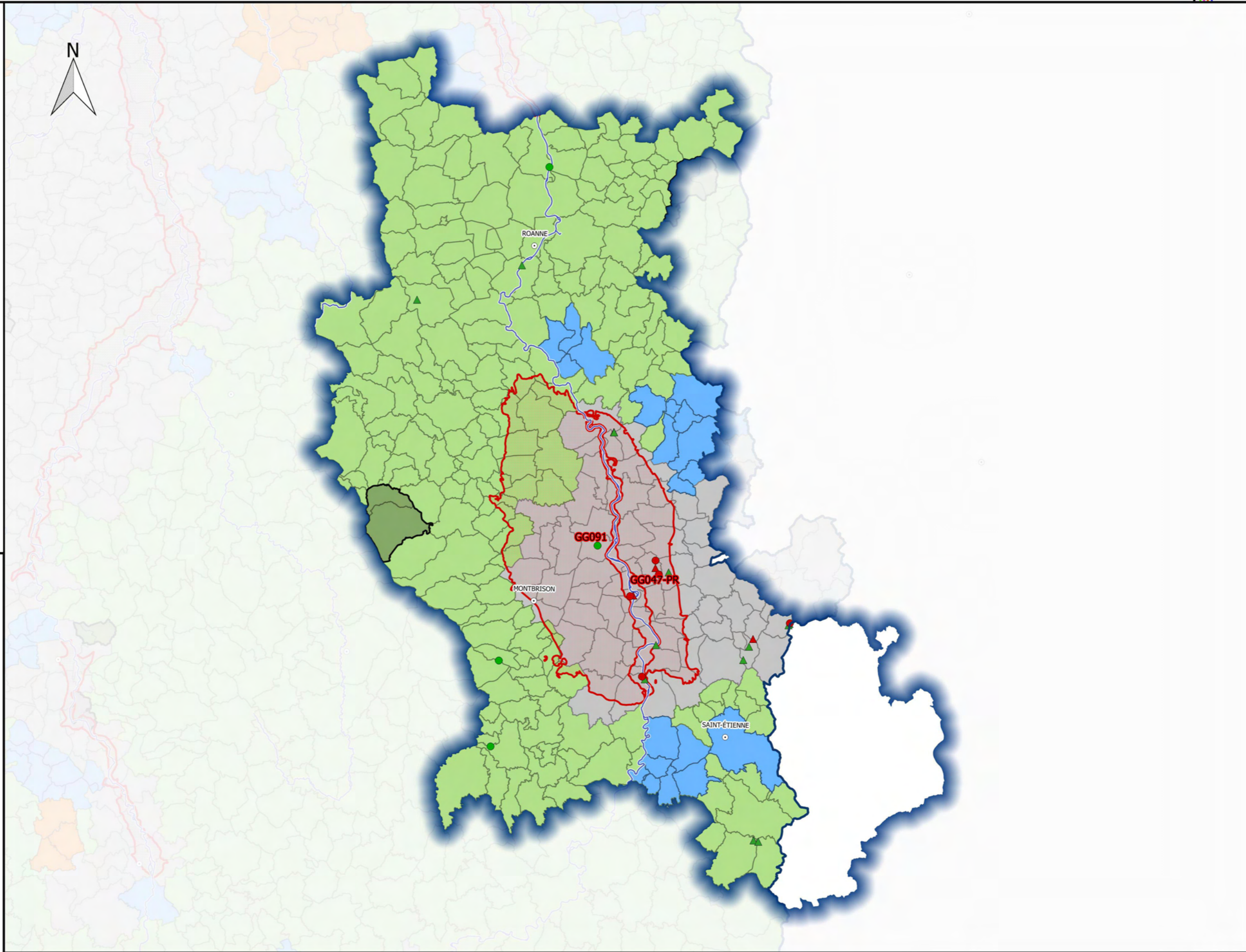
**DOCUMENT
DE
CONSULTATION**



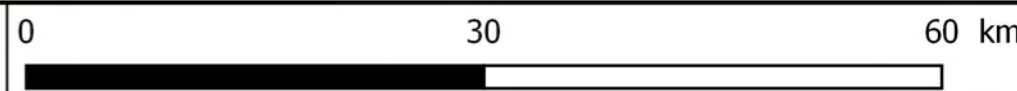
Révision des zones vulnérables 2016 sur le bassin Loire-Bretagne pour le département LOIRE
Carte des masses d'eau souterraines contaminées



- Commune**
- non classée inchangée
 - non classée antérieurement à classer
 - classée antérieurement à déclasser
 - classée inchangée
 - nouvelle
- Qualitomètre**
- Rapportage 6eme Campagne
- non contaminé
 - contaminé
- Hors rapportage
- non contaminé
 - contaminé
- Masse d'eau**
- classée en 2016



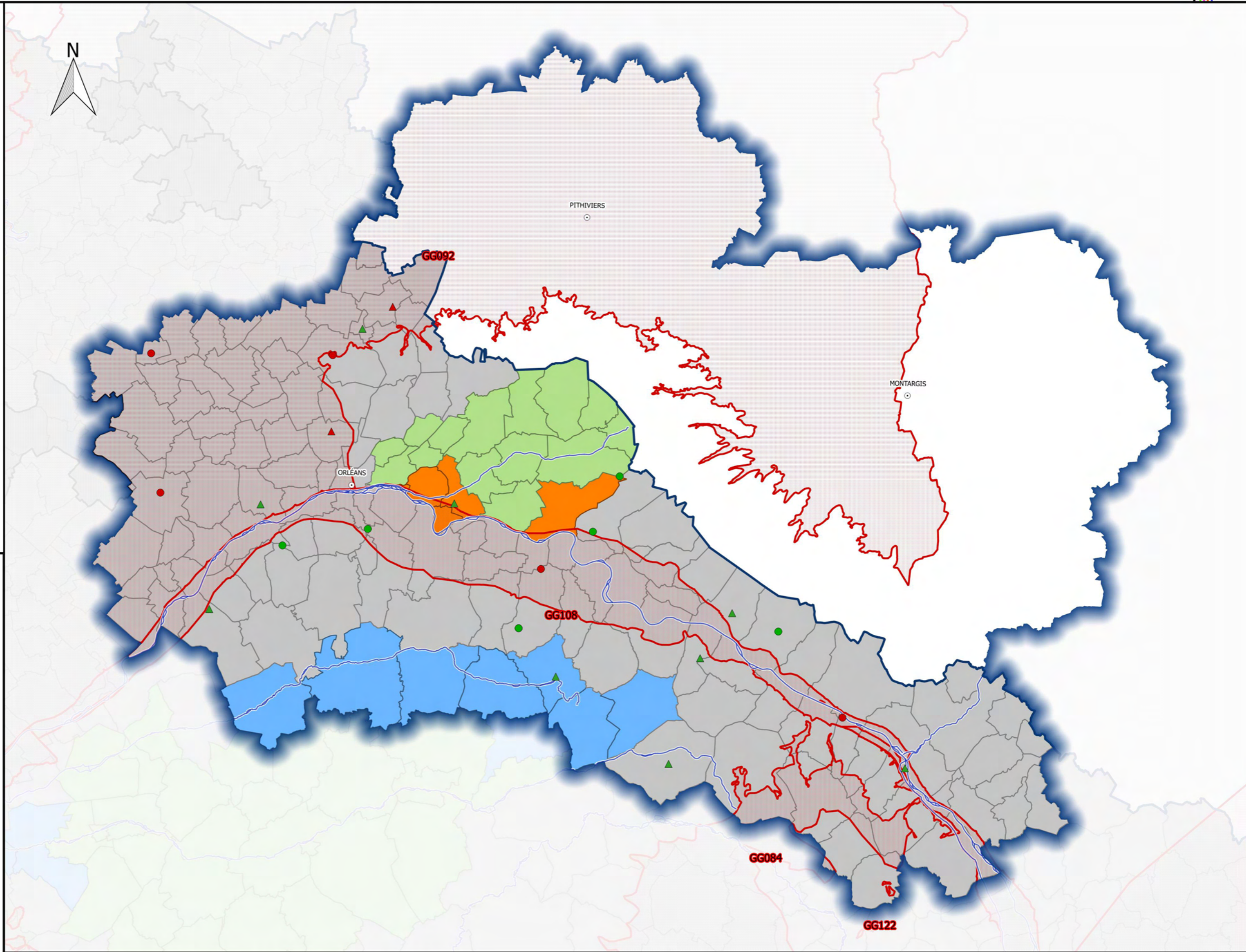
**DOCUMENT
DE
CONSULTATION**



Révision des zones vulnérables 2016 sur le bassin Loire-Bretagne pour le département LOIRET
Carte des masses d'eau souterraines contaminées



- Commune**
- non classée inchangée
 - non classée antérieurement à classer
 - classée antérieurement à déclasser
 - classée inchangée
 - nouvelle
- Qualitomètre**
- Rapportage 6eme Campagne
- non contaminé
 - contaminé
- Hors rapportage
- non contaminé
 - contaminé
- Masse d'eau**
- classée en 2016








**DOCUMENT
DE
CONSULTATION**

Révision des zones vulnérables 2016 sur le bassin Loire-Bretagne pour le département LOZERE
Carte des masses d'eau souterraines contaminées







Commune

-  non classée inchangée
-  non classée antérieurement à classer
-  classée antérieurement à déclasser
-  classée inchangée
-  nouvelle

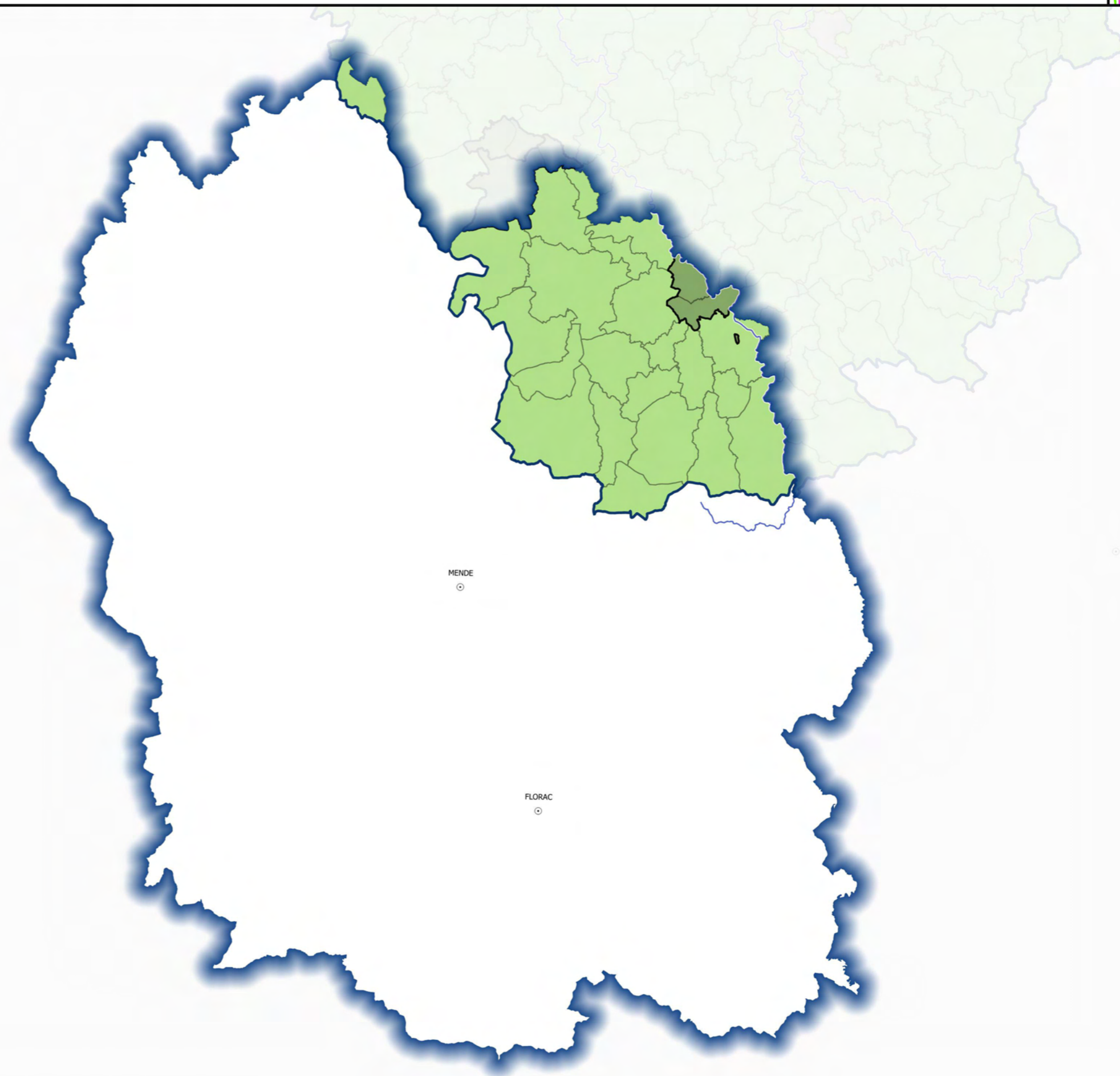
Qualitomètre

Rapportage 6eme Campagne

-  non contaminé
-  contaminé
- Hors rapportage
-  non contaminé
-  contaminé

Masse d'eau

-  classée en 2016

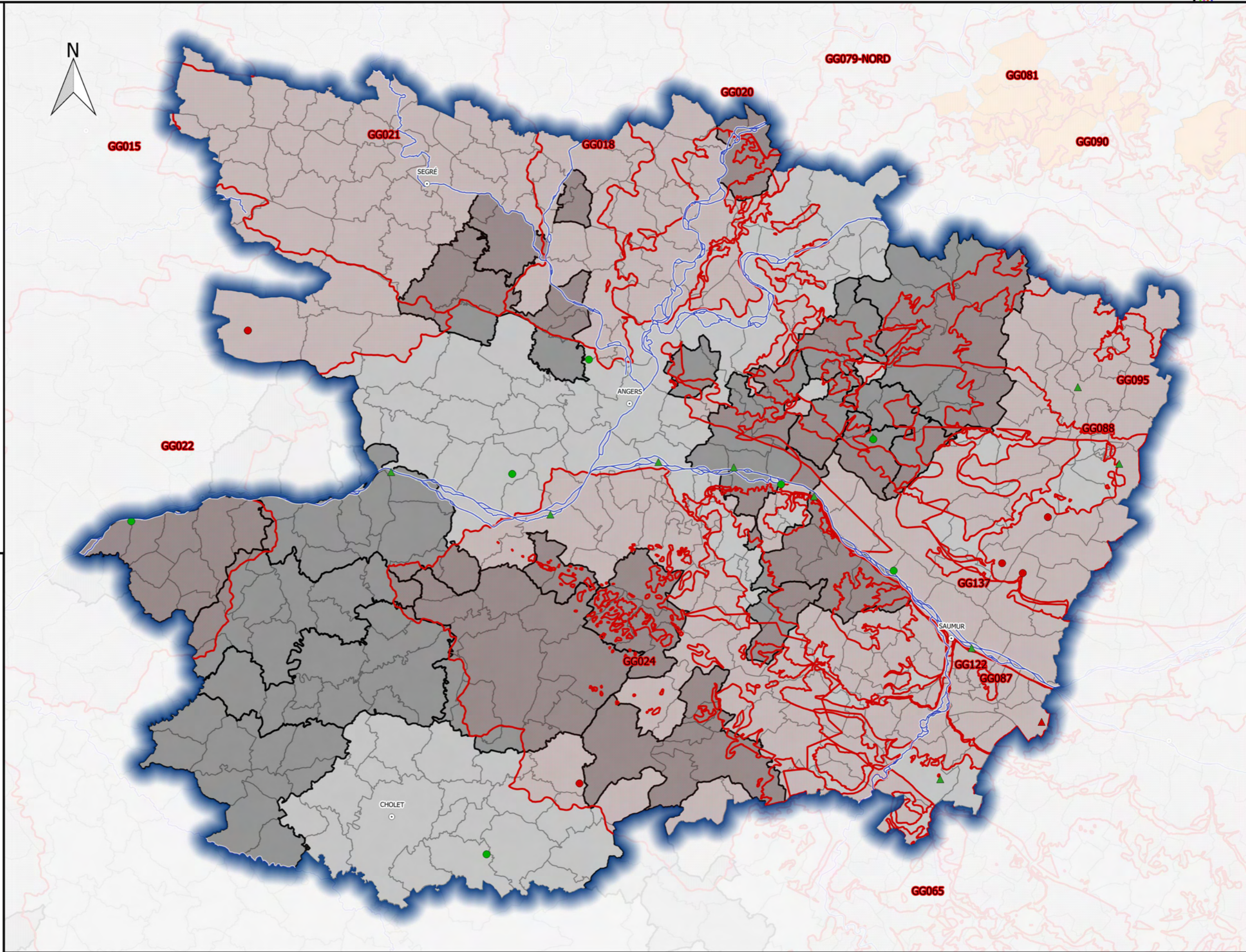


**DOCUMENT
DE
CONSULTATION**

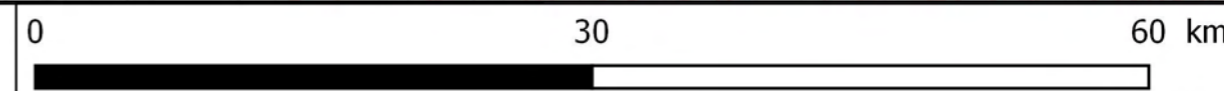
Révision des zones vulnérables 2016 sur le bassin Loire-Bretagne pour le département MAINE-ET-LOIRE
 Carte des masses d'eau souterraines contaminées



- Commune**
- non classée inchangée
 - non classée antérieurement à classer
 - classée antérieurement à déclasser
 - classée inchangée
 - nouvelle
- Qualitomètre**
- Rapportage 6eme Campagne
- non contaminé
 - contaminé
- Hors rapportage
- non contaminé
 - contaminé
- Masse d'eau**
- classée en 2016



**DOCUMENT
 DE
 CONSULTATION**



Révision des zones vulnérables 2016 sur le bassin Loire-Bretagne pour le département MANCHE
Carte des masses d'eau souterraines contaminées



Commune

- non classée inchangée
- non classée antérieurement à classer
- classée antérieurement à déclasser
- classée inchangée
- nouvelle

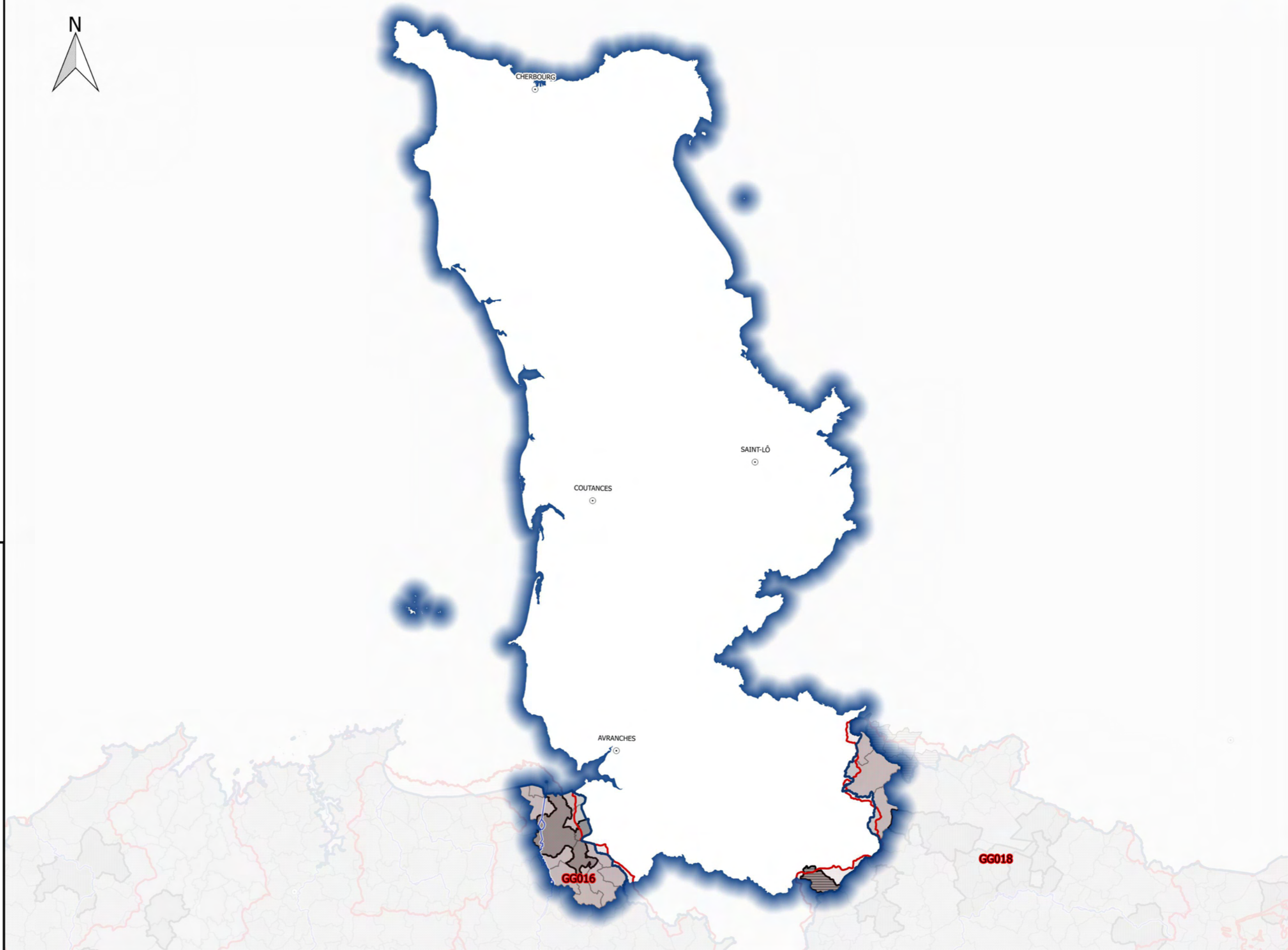
Qualitomètre

Rapportage 6eme Campagne

- non contaminé
- contaminé
- Hors rapportage
- non contaminé
- contaminé

Masse d'eau

- classée en 2016



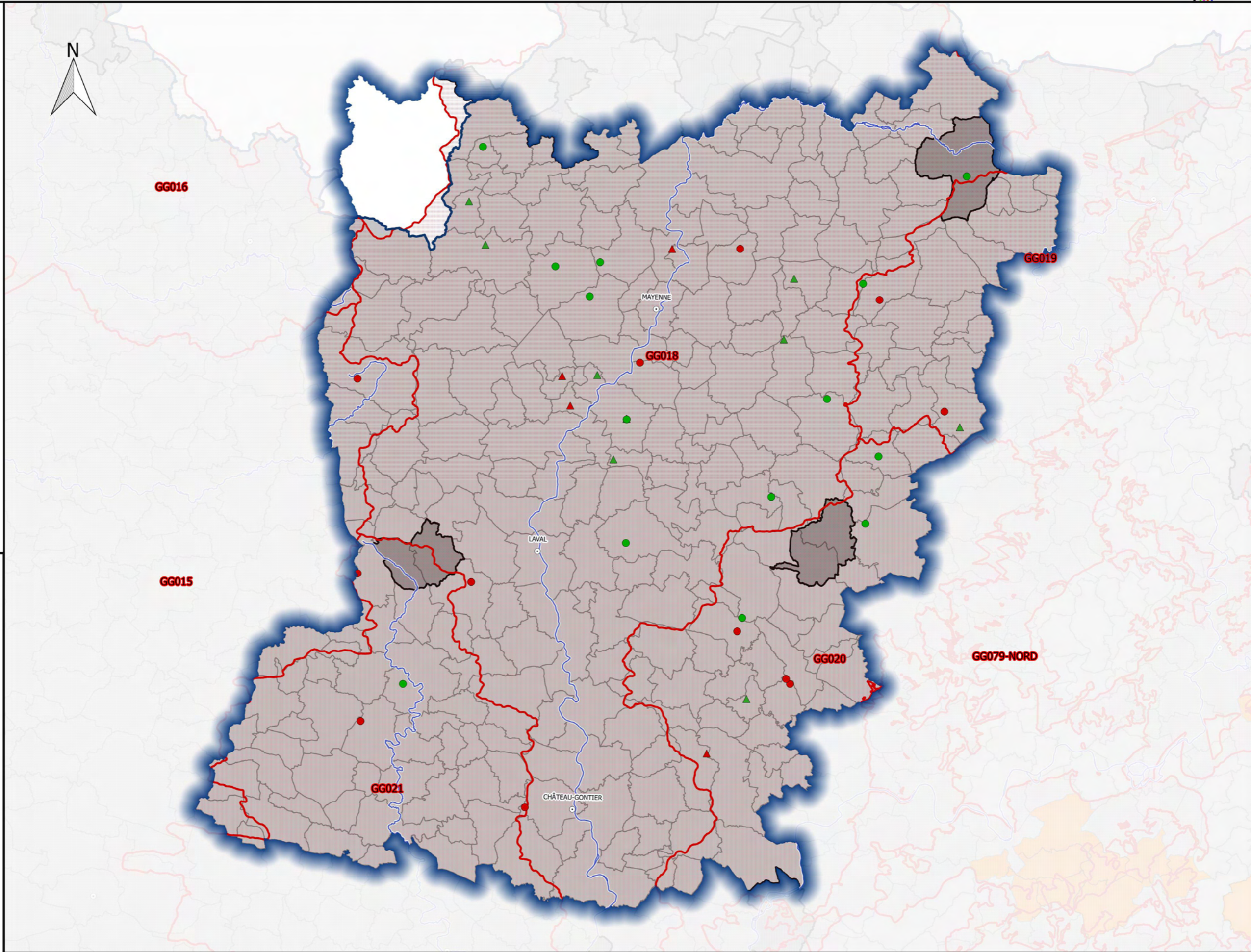
**DOCUMENT
DE
CONSULTATION**



Révision des zones vulnérables 2016 sur le bassin Loire-Bretagne pour le département MAYENNE
Carte des masses d'eau souterraines contaminées



- Commune**
- non classée inchangée
 - non classée antérieurement à classer
 - classée antérieurement à déclasser
 - classée inchangée
 - nouvelle
- Qualitomètre**
- Rapportage 6eme Campagne
- non contaminé
 - contaminé
- Hors rapportage
- non contaminé
 - contaminé
- Masse d'eau**
- classée en 2016

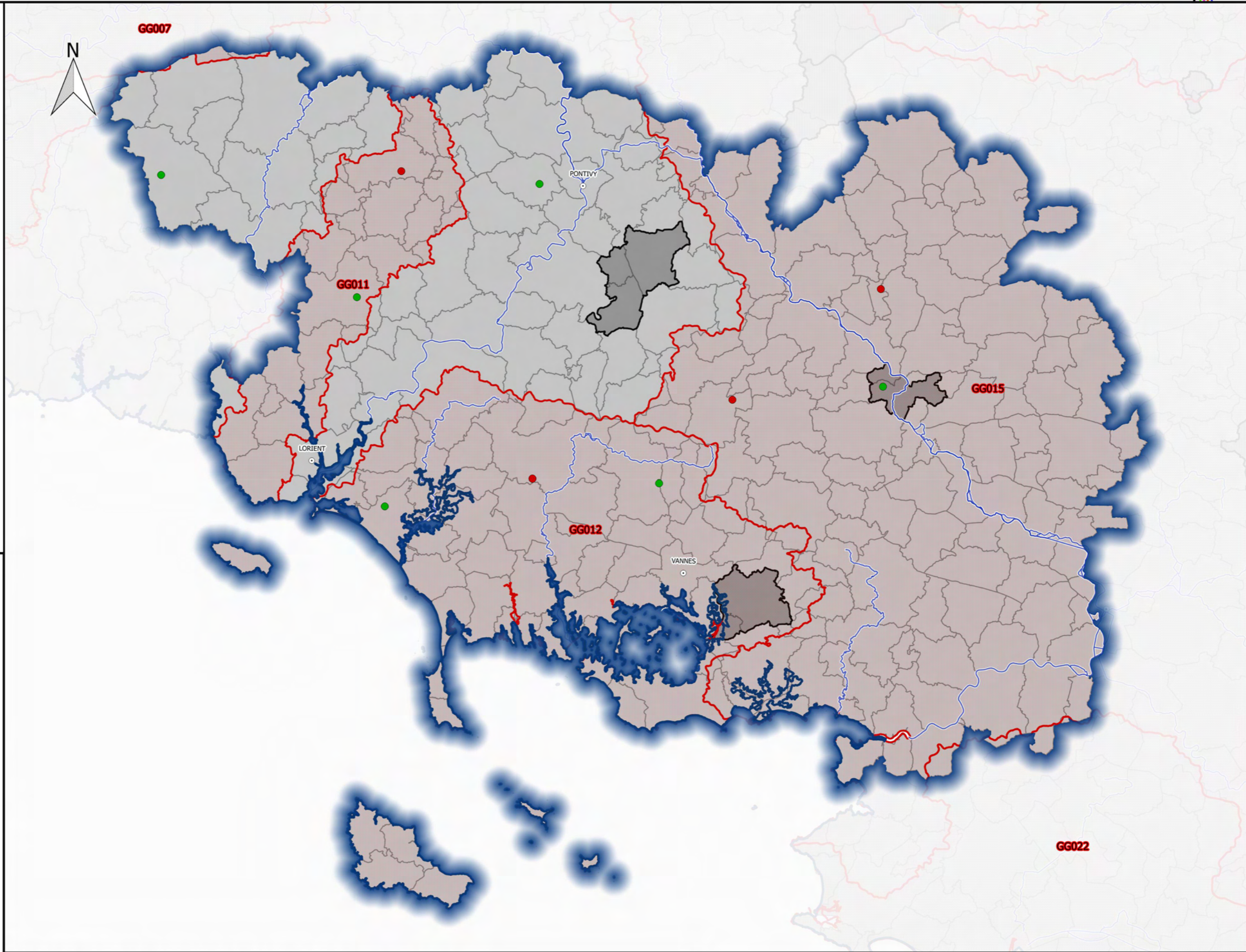


**DOCUMENT
DE
CONSULTATION**

Révision des zones vulnérables 2016 sur le bassin Loire-Bretagne pour le département MORBIHAN
Carte des masses d'eau souterraines contaminées



- Commune**
- non classée inchangée
 - non classée antérieurement à classer
 - classée antérieurement à déclasser
 - classée inchangée
 - nouvelle
- Qualitomètre**
- Rapportage 6eme Campagne
- non contaminé
 - contaminé
 - Hors rapportage
 - non contaminé
 - contaminé
- Masse d'eau**
- classée en 2016

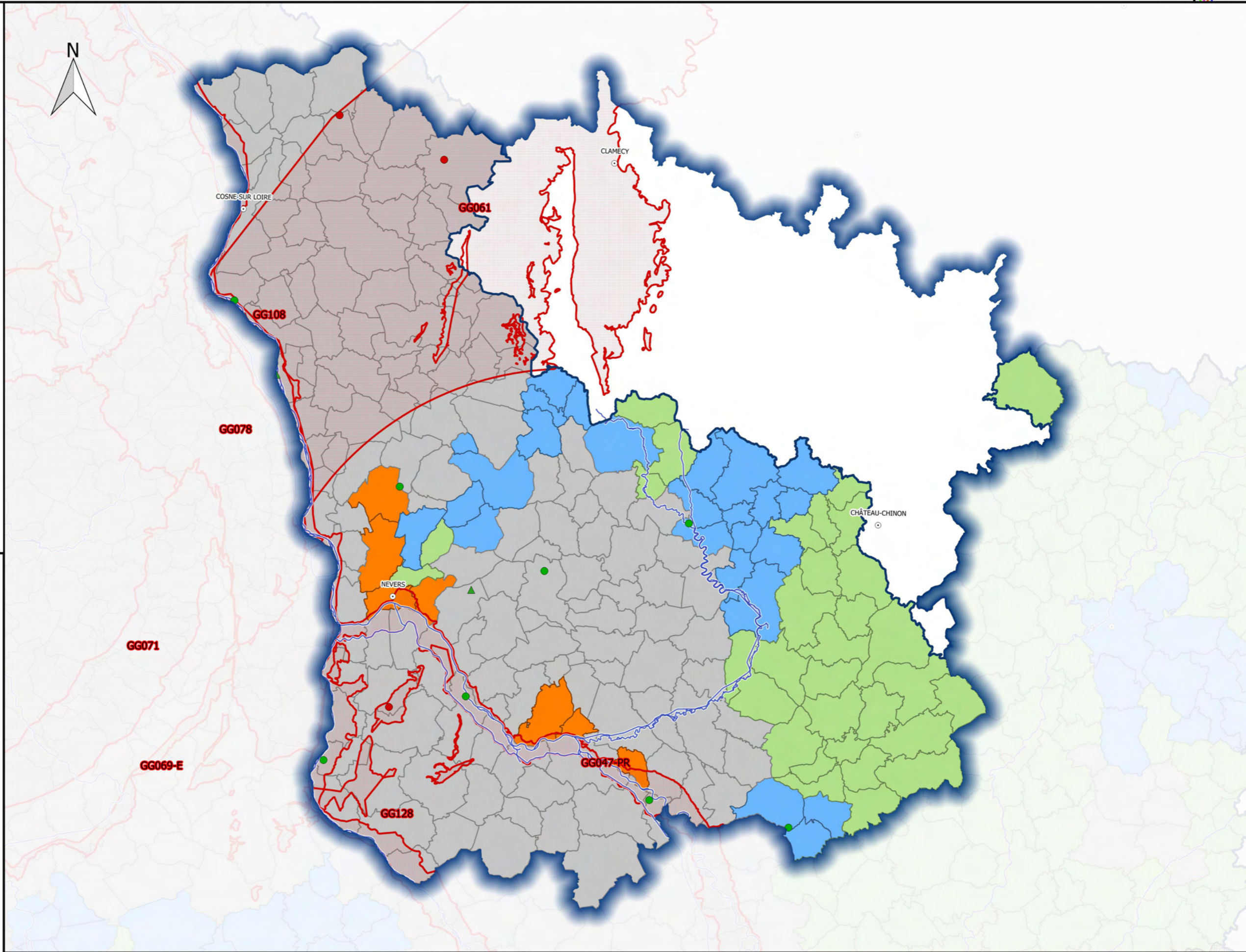


**DOCUMENT
DE
CONSULTATION**

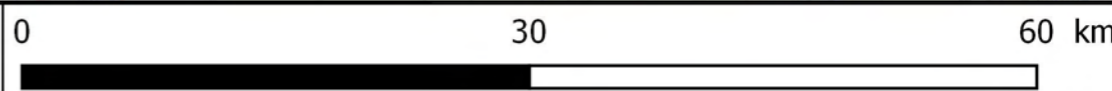
Révision des zones vulnérables 2016 sur le bassin Loire-Bretagne pour le département NIEVRE
Carte des masses d'eau souterraines contaminées



- Commune**
- non classée inchangée
 - non classée antérieurement à classer
 - classée antérieurement à déclasser
 - classée inchangée
 - nouvelle
- Qualitomètre**
- Rapportage 6eme Campagne
- non contaminé
 - contaminé
- Hors rapportage
- non contaminé
 - contaminé
- Masse d'eau**
- classée en 2016



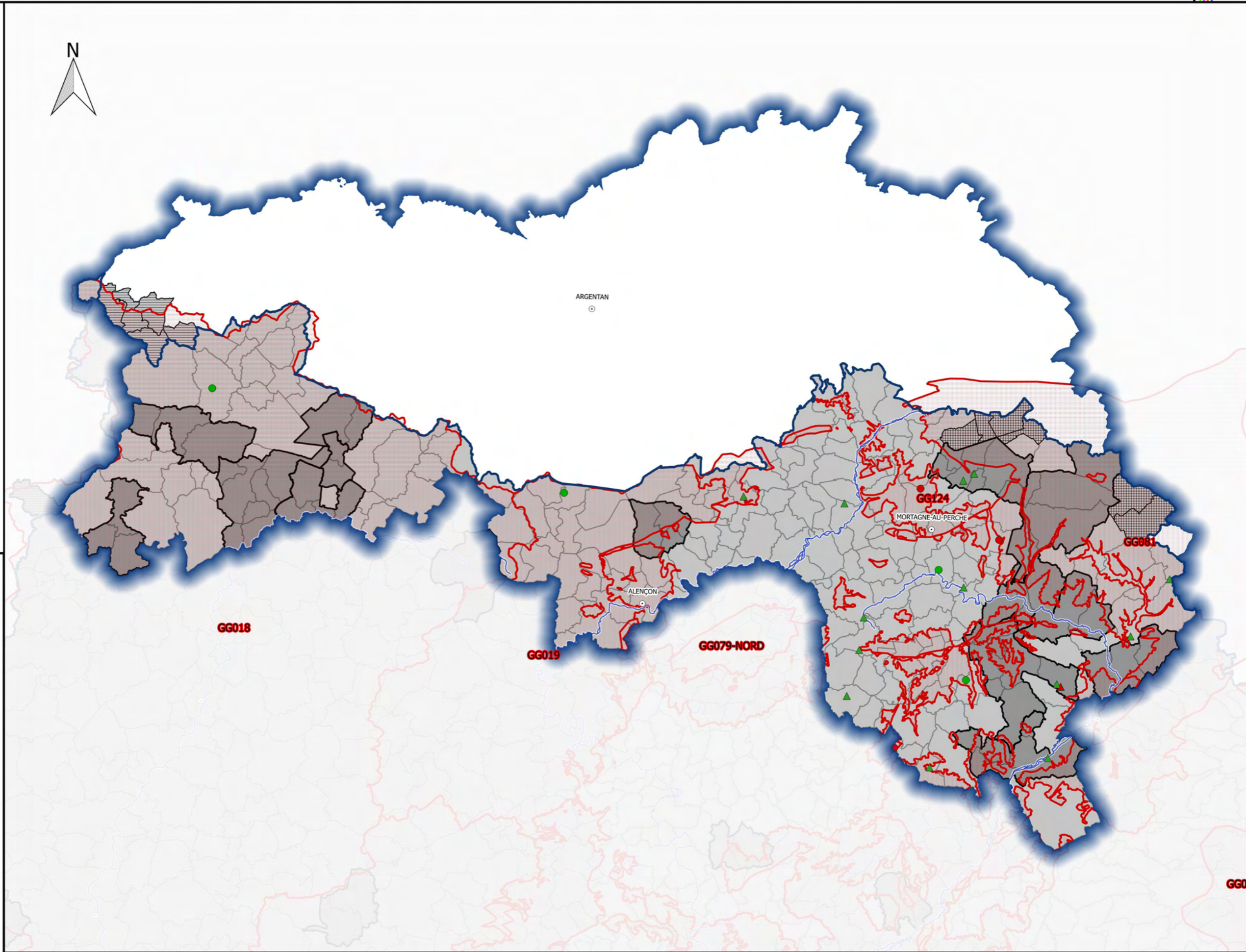
**DOCUMENT
DE
CONSULTATION**



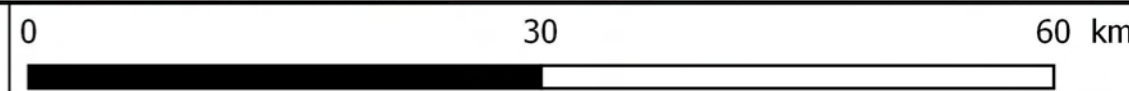
Révision des zones vulnérables 2016 sur le bassin Loire-Bretagne pour le département ORNE
Carte des masses d'eau souterraines contaminées



- Commune**
- non classée inchangée
 - non classée antérieurement à classer
 - classée antérieurement à déclasser
 - classée inchangée
 - nouvelle
- Qualitomètre**
- Rapportage 6eme Campagne
- non contaminé
 - contaminé
- Hors rapportage
- non contaminé
 - contaminé
- Masse d'eau**
- classée en 2016



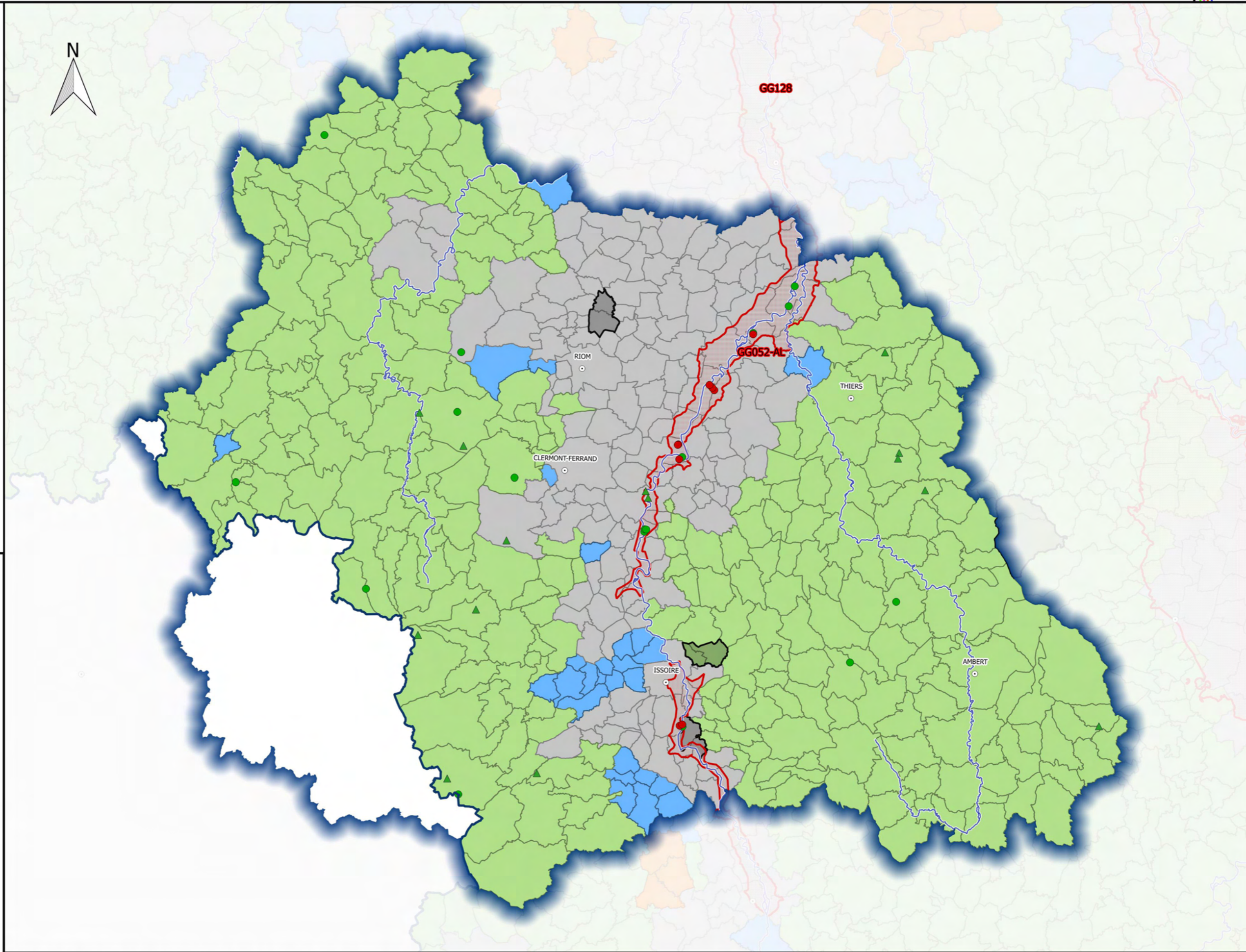
**DOCUMENT
DE
CONSULTATION**



Révision des zones vulnérables 2016 sur le bassin Loire-Bretagne pour le département PUY-DE-DOME
Carte des masses d'eau souterraines contaminées



- Commune**
- non classée inchangée
 - non classée antérieurement à classer
 - classée antérieurement à déclasser
 - classée inchangée
 - nouvelle
- Qualitomètre**
- Rapportage 6eme Campagne
- non contaminé
 - contaminé
 - Hors rapportage
 - non contaminé
 - contaminé
- Masse d'eau**
- classée en 2016








**DOCUMENT
DE
CONSULTATION**

Révision des zones vulnérables 2016 sur le bassin Loire-Bretagne pour le département RHONE
Carte des masses d'eau souterraines contaminées






Commune

-  non classée inchangée
-  non classée antérieurement à classer
-  classée antérieurement à déclasser
-  classée inchangée
-  nouvelle

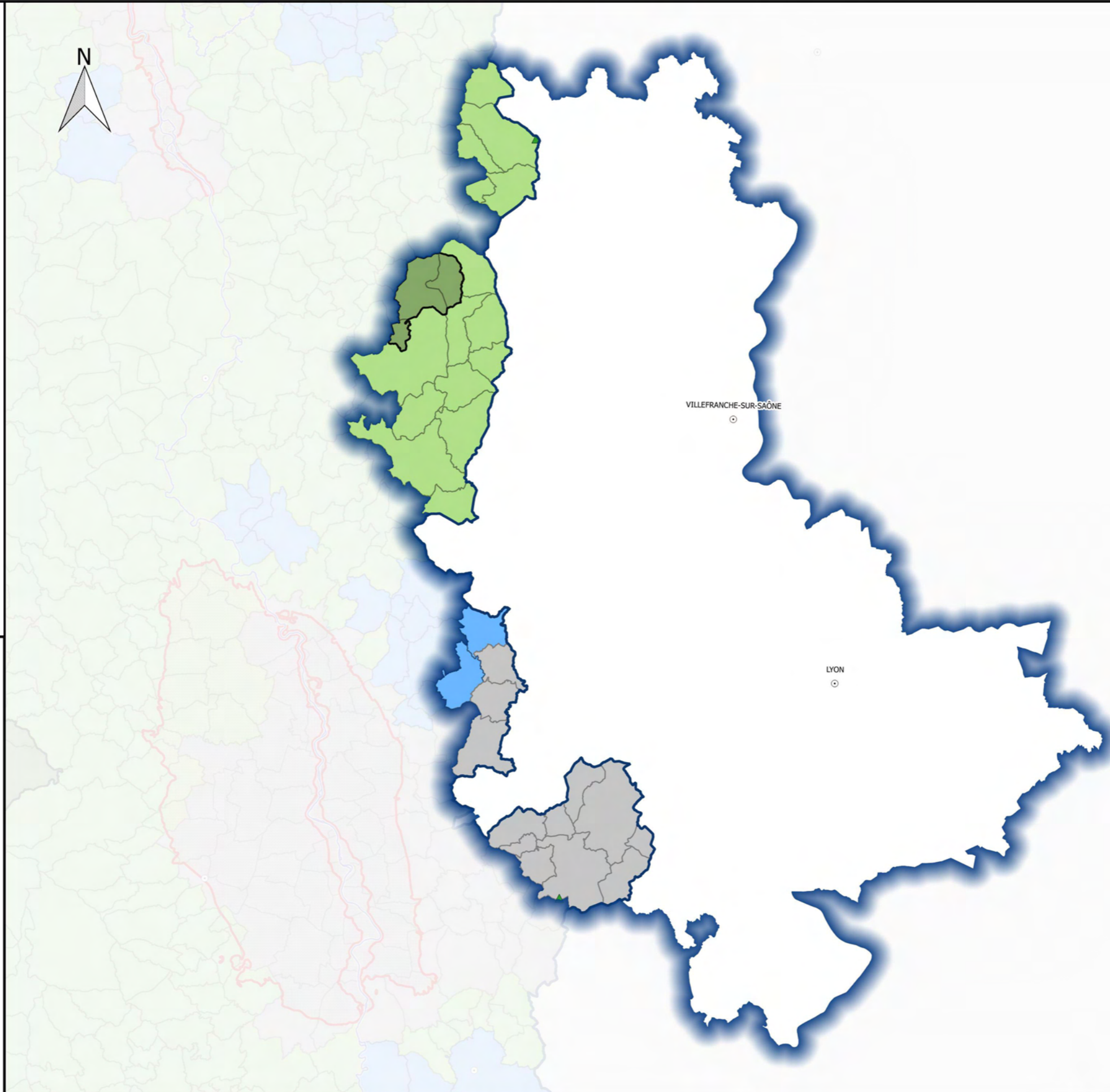
Qualitomètre

Rapportage 6eme Campagne

-  non contaminé
-  contaminé
- Hors rapportage
-  non contaminé
-  contaminé

Masse d'eau

-  classée en 2016

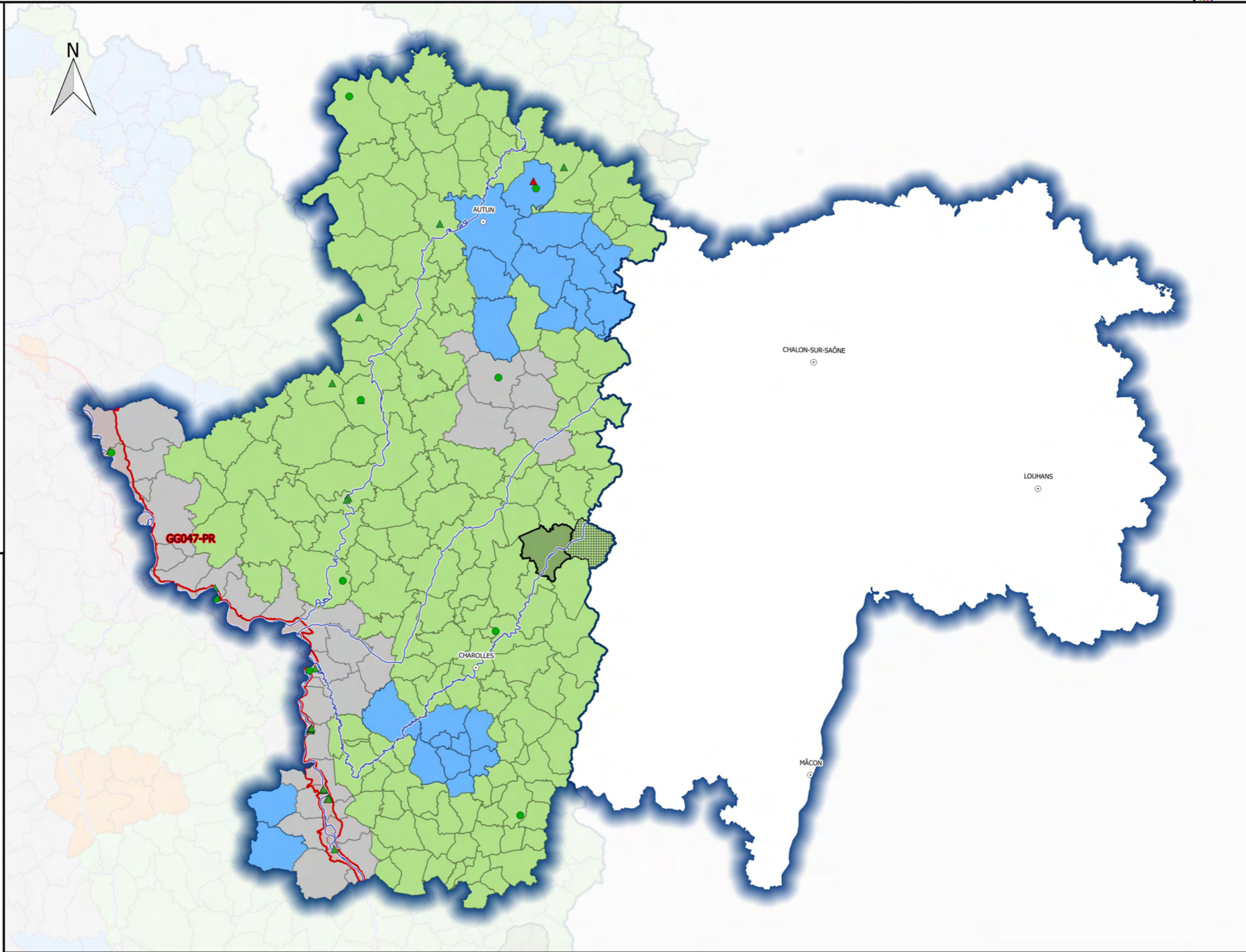


**DOCUMENT
DE
CONSULTATION**

Révision des zones vulnérables 2016 sur le bassin Loire-Bretagne pour le département SAONE-ET-LOIRE
Carte des masses d'eau souterraines contaminées



- Commune**
- non classée inchangée
 - non classée antérieurement à classer
 - classée antérieurement à déclasser
 - classée inchangée
 - nouvelle
- Qualitomètre**
- Rapportage 6eme Campagne
 - non contaminé
 - contaminé
 - Hors rapportage
 - non contaminé
 - contaminé
- Masse d'eau**
- classée en 2016



**DOCUMENT
DE
CONSULTATION**

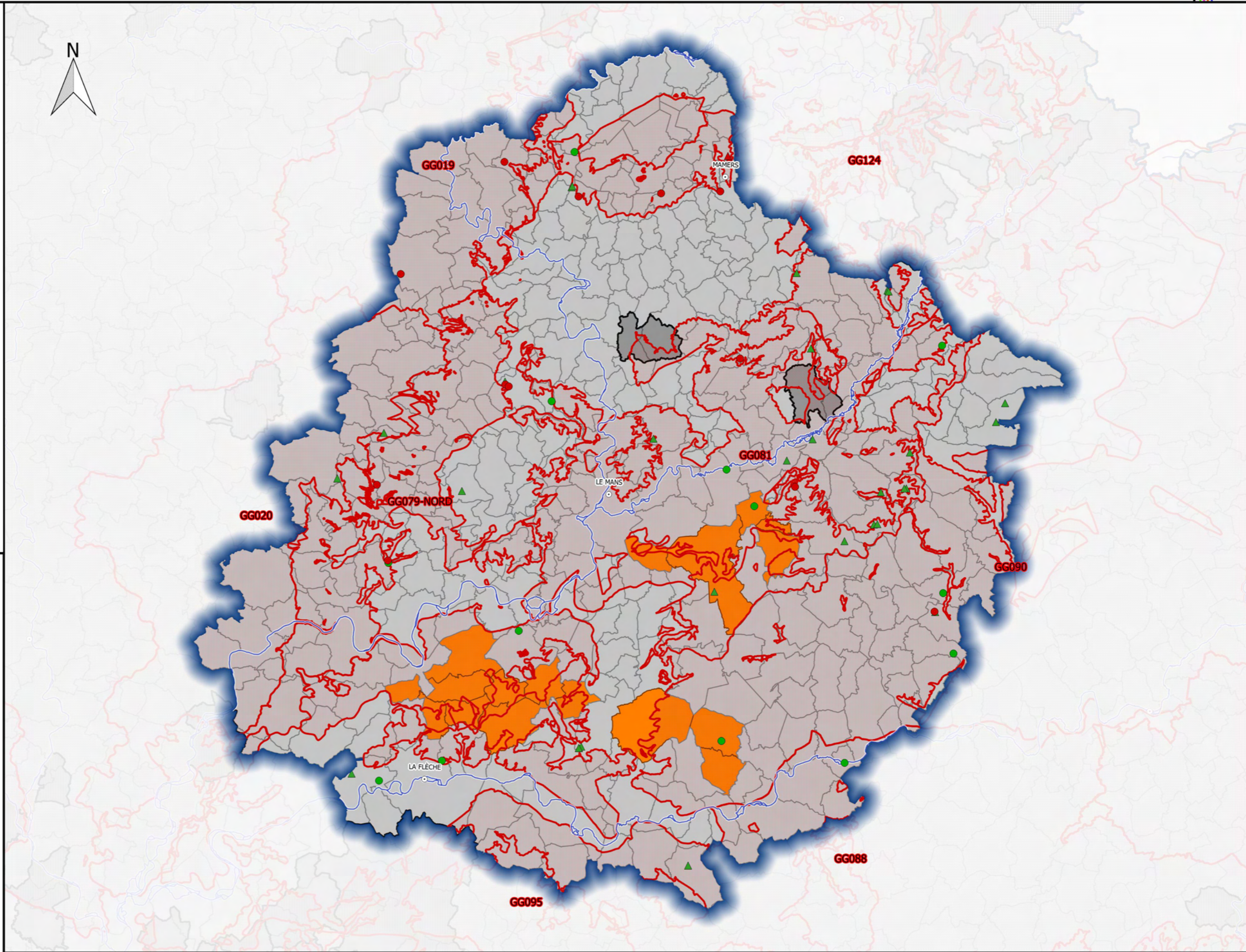
Révision des zones vulnérables 2016 sur le bassin Loire-Bretagne pour le département SARTHE
Carte des masses d'eau souterraines contaminées



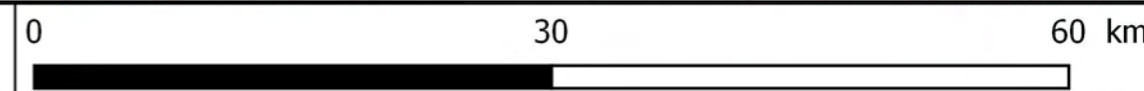
- Commune**
- non classée inchangée
 - non classée antérieurement à classer
 - classée antérieurement à déclasser
 - classée inchangée
 - nouvelle

- Qualitomètre**
- Rapportage 6eme Campagne
- non contaminé
 - contaminé
- Hors rapportage
- non contaminé
 - contaminé

- Masse d'eau**
- classée en 2016



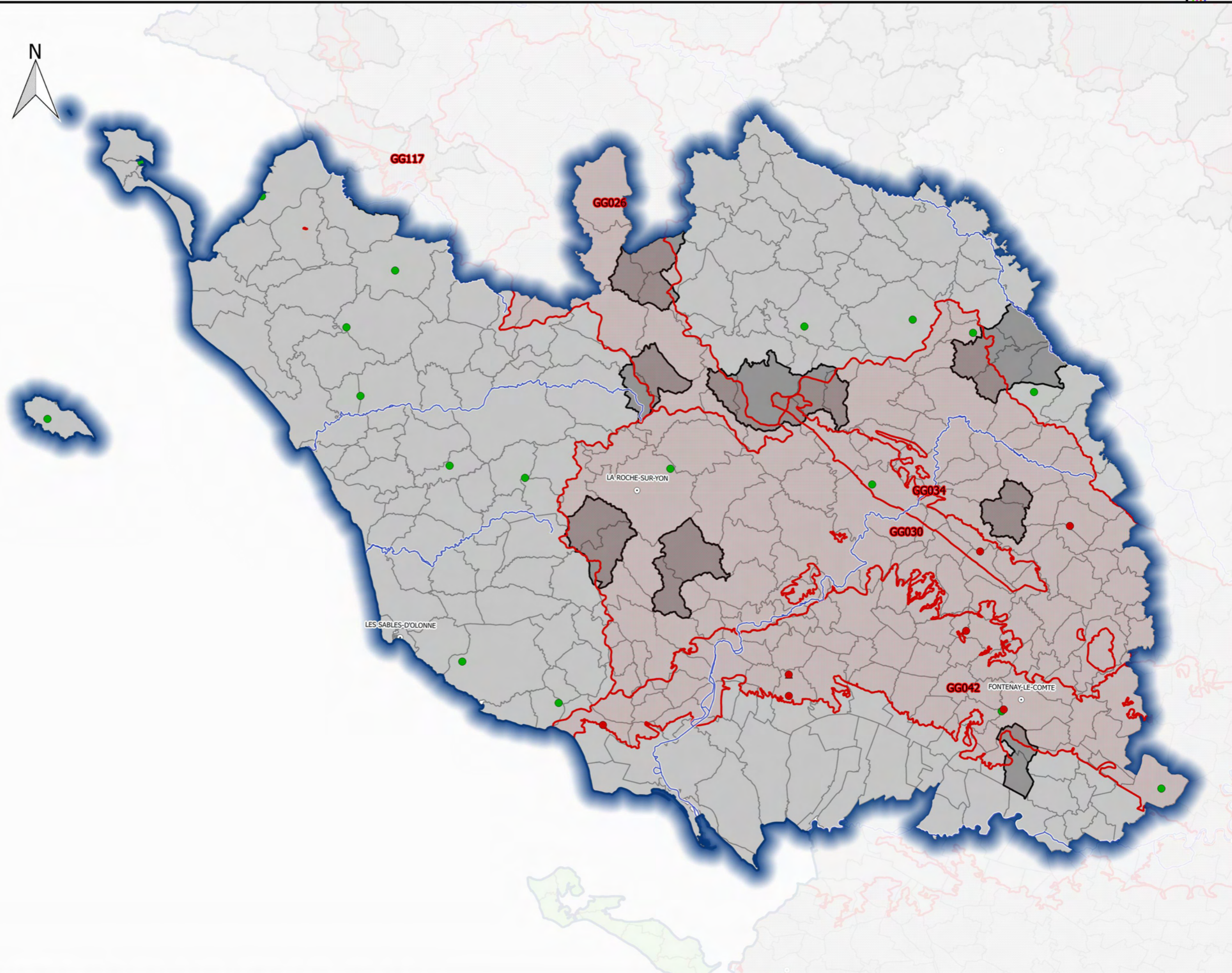
**DOCUMENT
DE
CONSULTATION**



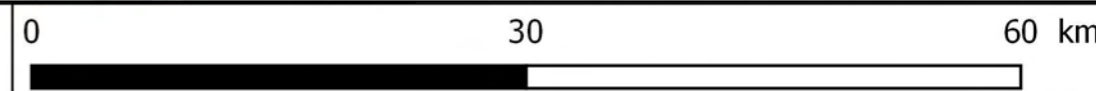
Révision des zones vulnérables 2016 sur le bassin Loire-Bretagne pour le département VENDEE
 Carte des masses d'eau souterraines contaminées



- Commune**
- non classée inchangée
 - non classée antérieurement à classer
 - classée antérieurement à déclasser
 - classée inchangée
 - nouvelle
- Qualitomètre**
- Rapportage 6eme Campagne
- non contaminé
 - contaminé
- Hors rapportage
- non contaminé
 - contaminé
- Masse d'eau**
- classée en 2016



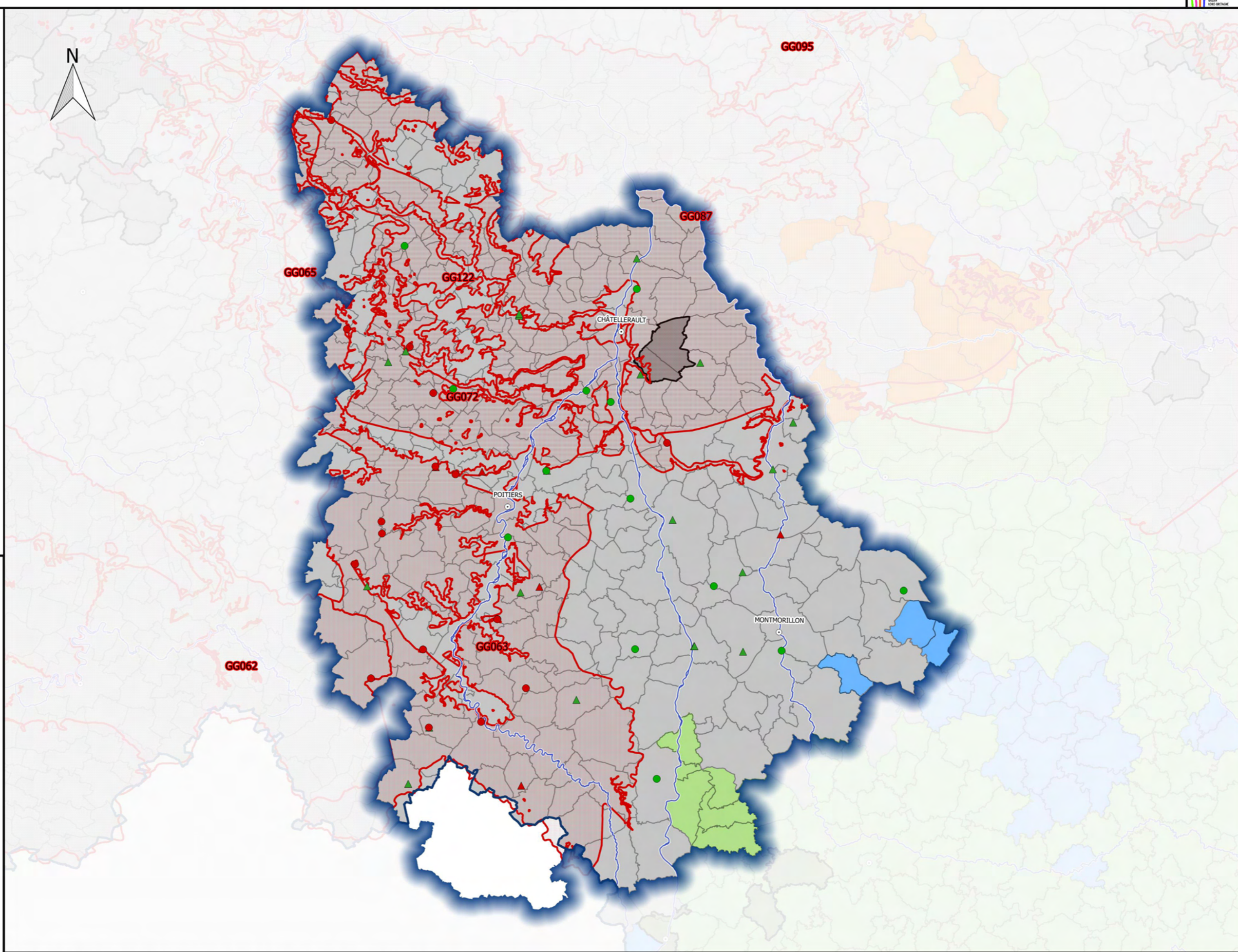
**DOCUMENT
 DE
 CONSULTATION**



Révision des zones vulnérables 2016 sur le bassin Loire-Bretagne pour le département VIENNE
 Carte des masses d'eau souterraines contaminées



- Commune**
- non classée inchangée
 - non classée antérieurement à classer
 - classée antérieurement à déclasser
 - classée inchangée
 - nouvelle
- Qualitomètre**
- Rapportage 6eme Campagne
- non contaminé
 - contaminé
- Hors rapportage
- non contaminé
 - contaminé
- Masse d'eau**
- classée en 2016








**DOCUMENT
 DE
 CONSULTATION**

Révision des zones vulnérables 2016 sur le bassin Loire-Bretagne pour le département YONNE
Carte des masses d'eau souterraines contaminées







Commune

-  non classée inchangée
-  non classée antérieurement à classer
-  classée antérieurement à déclasser
-  classée inchangée
-  nouvelle

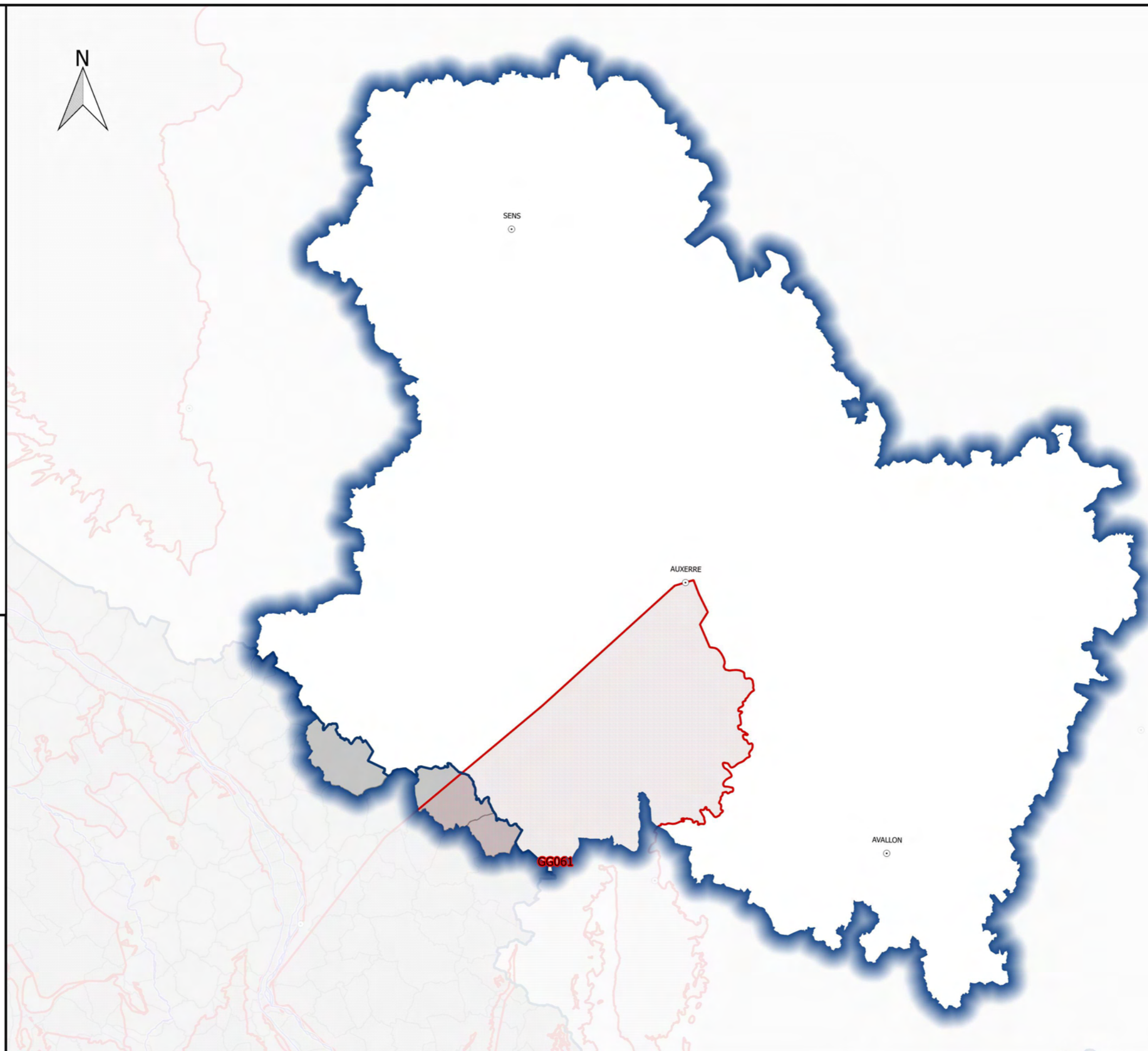
Qualitomètre

Rapportage 6eme Campagne

-  non contaminé
-  contaminé
- Hors rapportage
-  non contaminé
-  contaminé

Masse d'eau

-  classée en 2016



**DOCUMENT
DE
CONSULTATION**