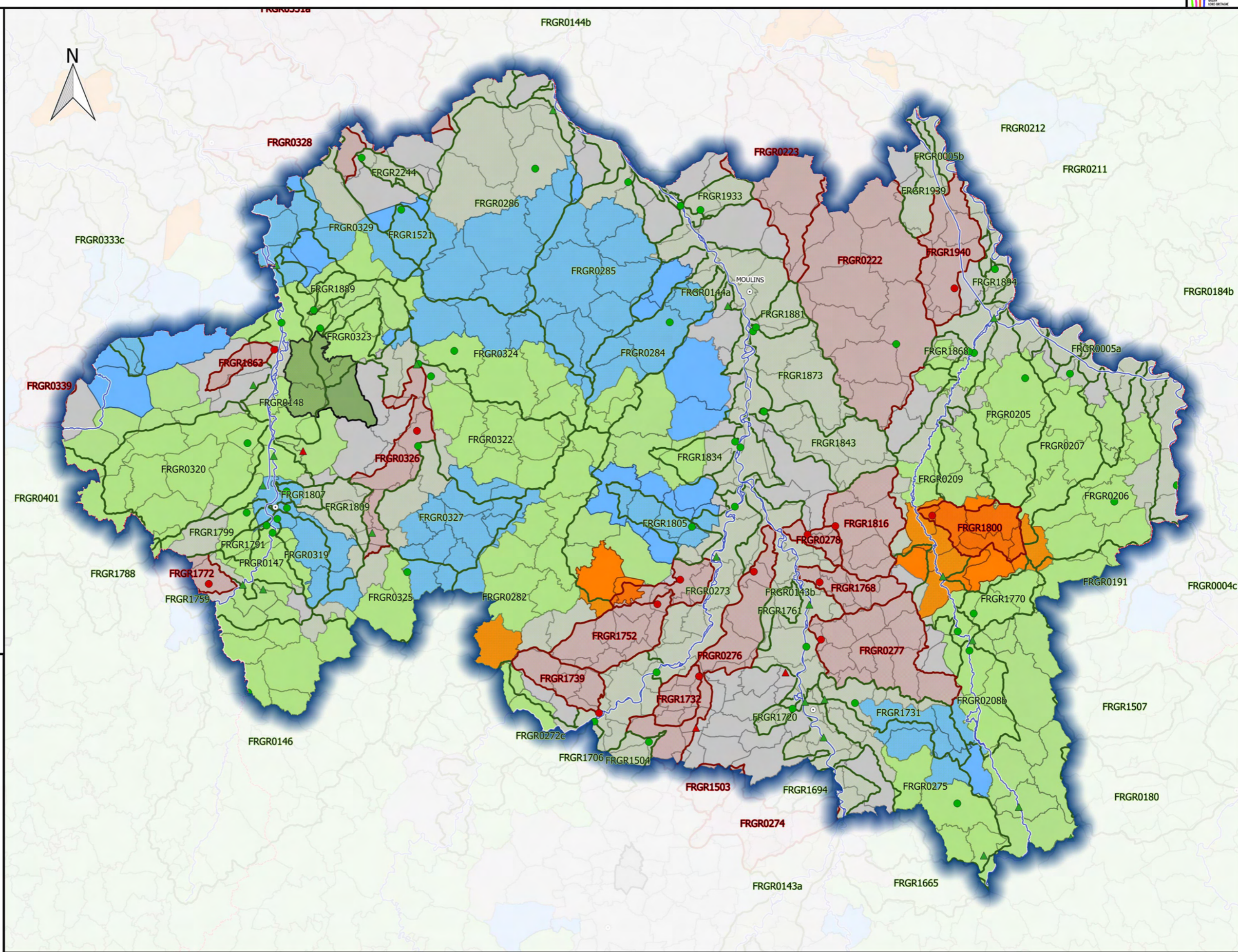


Révision des zones vulnérables 2016 sur le bassin Loire-Bretagne pour le département ALLIER
Carte des bassins versant de masses d'eau superficielles contaminées



- Commune**
- non classée inchangée
 - non classée antérieurement à classer
 - classée antérieurement à déclasser
 - classée inchangée
 - nouvelle
- Qualitomètre**
- Rapportage 6eme Campagne
- non contaminé
 - contaminé
- Hors rapportage
- non contaminé
 - contaminé
- réseau local**
- non contaminé
 - contaminé
- Bassin versant de masse d'eau**
- Non classé
 - classé



**DOCUMENT
DE
CONSULTATION**

Révision des zones vulnérables 2016 sur le bassin Loire-Bretagne pour le département ARDECHE
Carte des bassins versant de masses d'eau superficielles contaminées

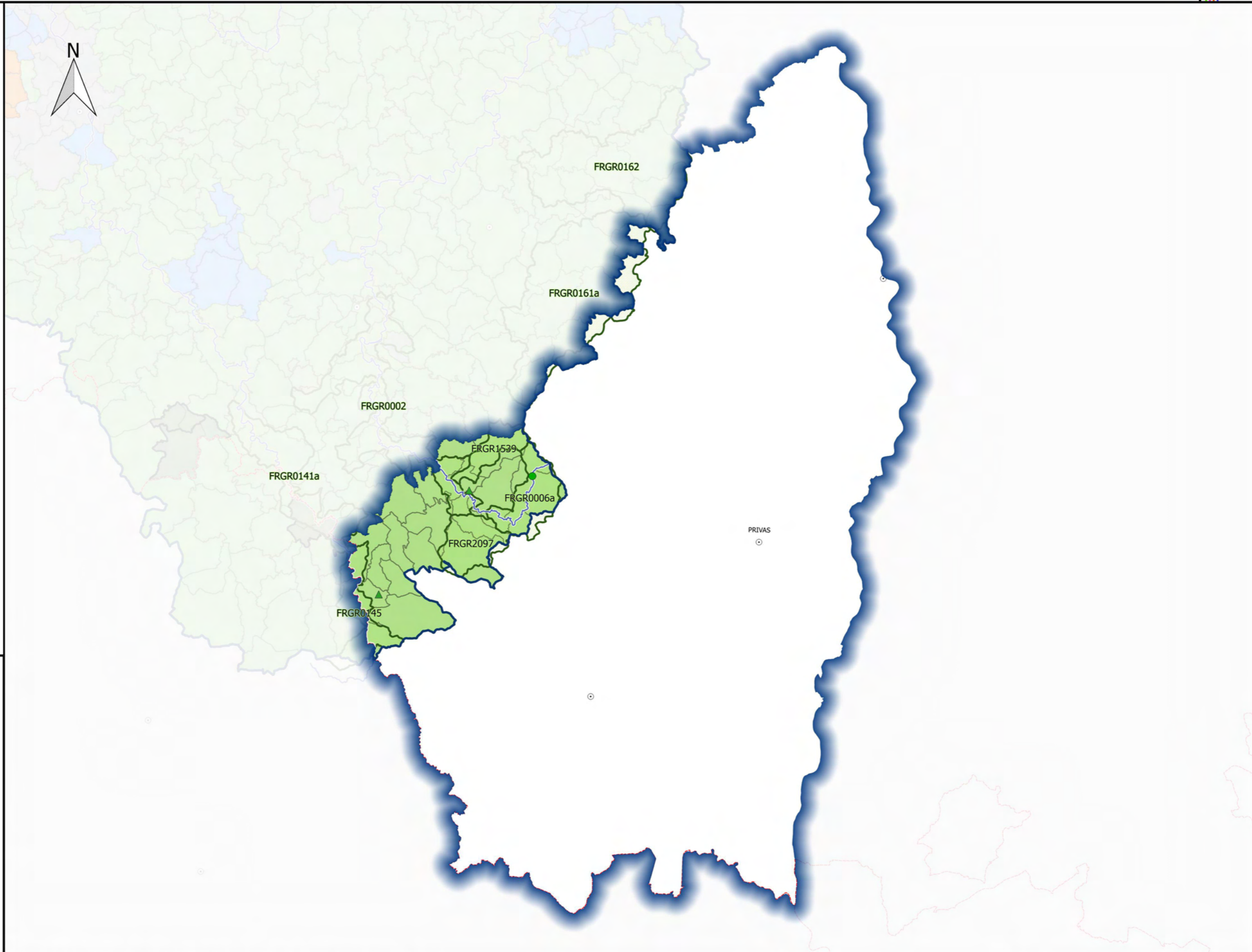


- Commune**
- non classée inchangée
 - non classée antérieurement à classer
 - classée antérieurement à déclasser
 - classée inchangée
 - nouvelle

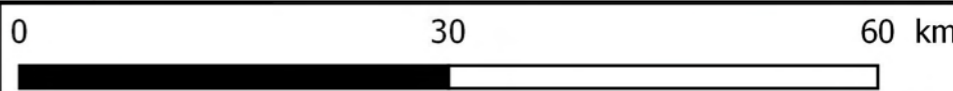
- Qualitomètre**
- Rapportage 6eme Campagne
- non contaminé
 - contaminé
- Hors rapportage
- non contaminé
 - contaminé

- réseau local**
- non contaminé
 - contaminé

- Bassin versant de masse d'eau**
- Non classé
 - classé



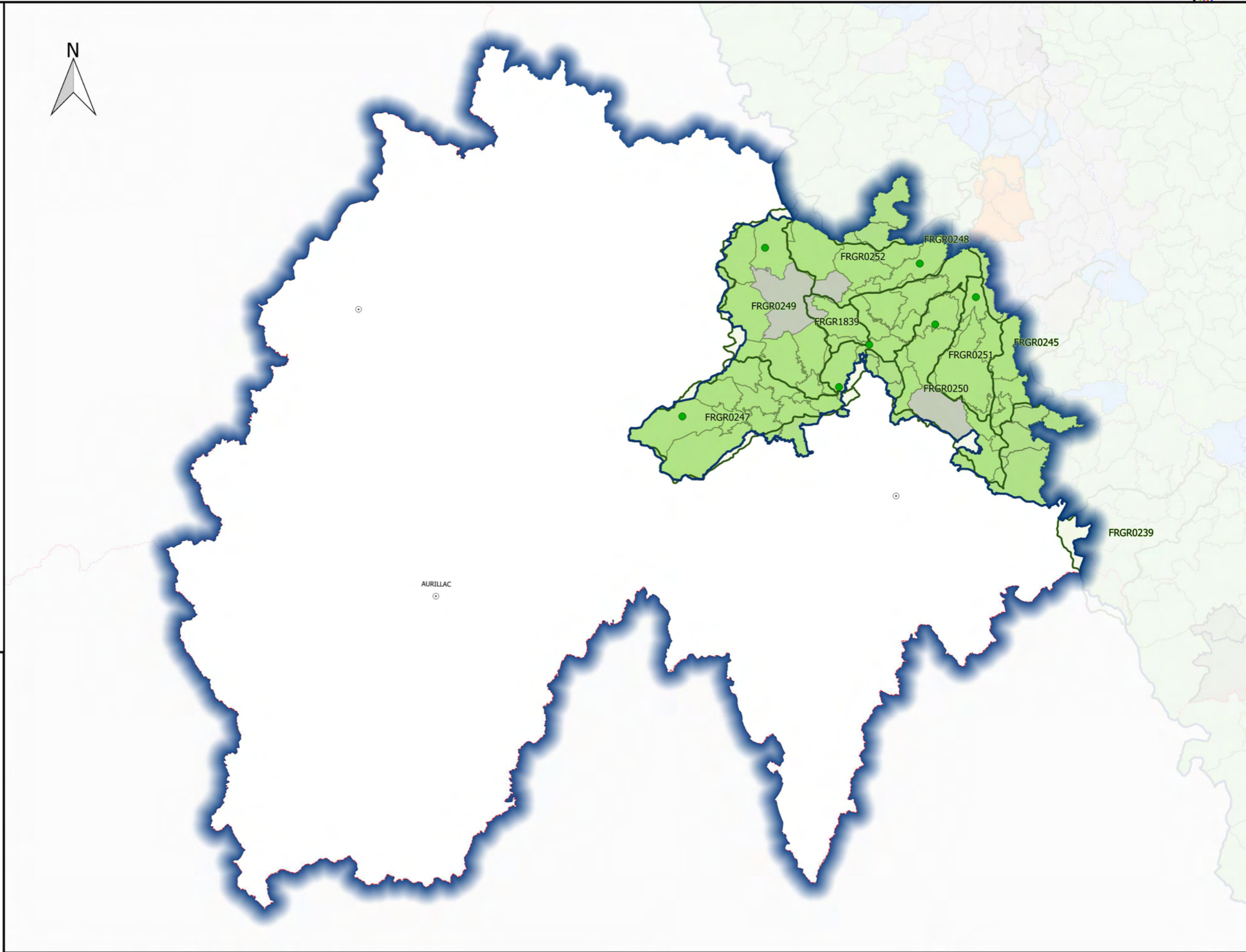
**DOCUMENT
DE
CONSULTATION**



Révision des zones vulnérables 2016 sur le bassin Loire-Bretagne pour le département CANTAL
Carte des bassins versant de masses d'eau superficielles contaminées



- Commune**
- non classée inchangée
 - non classée antérieurement à classer
 - classée antérieurement à déclasser
 - classée inchangée
 - nouvelle
- Qualitomètre**
- Rapportage 6eme Campagne
- non contaminé
 - contaminé
- Hors rapportage
- non contaminé
 - contaminé
- réseau local**
- non contaminé
 - contaminé
- Bassin versant de masse d'eau**
- Non classé
 - classé

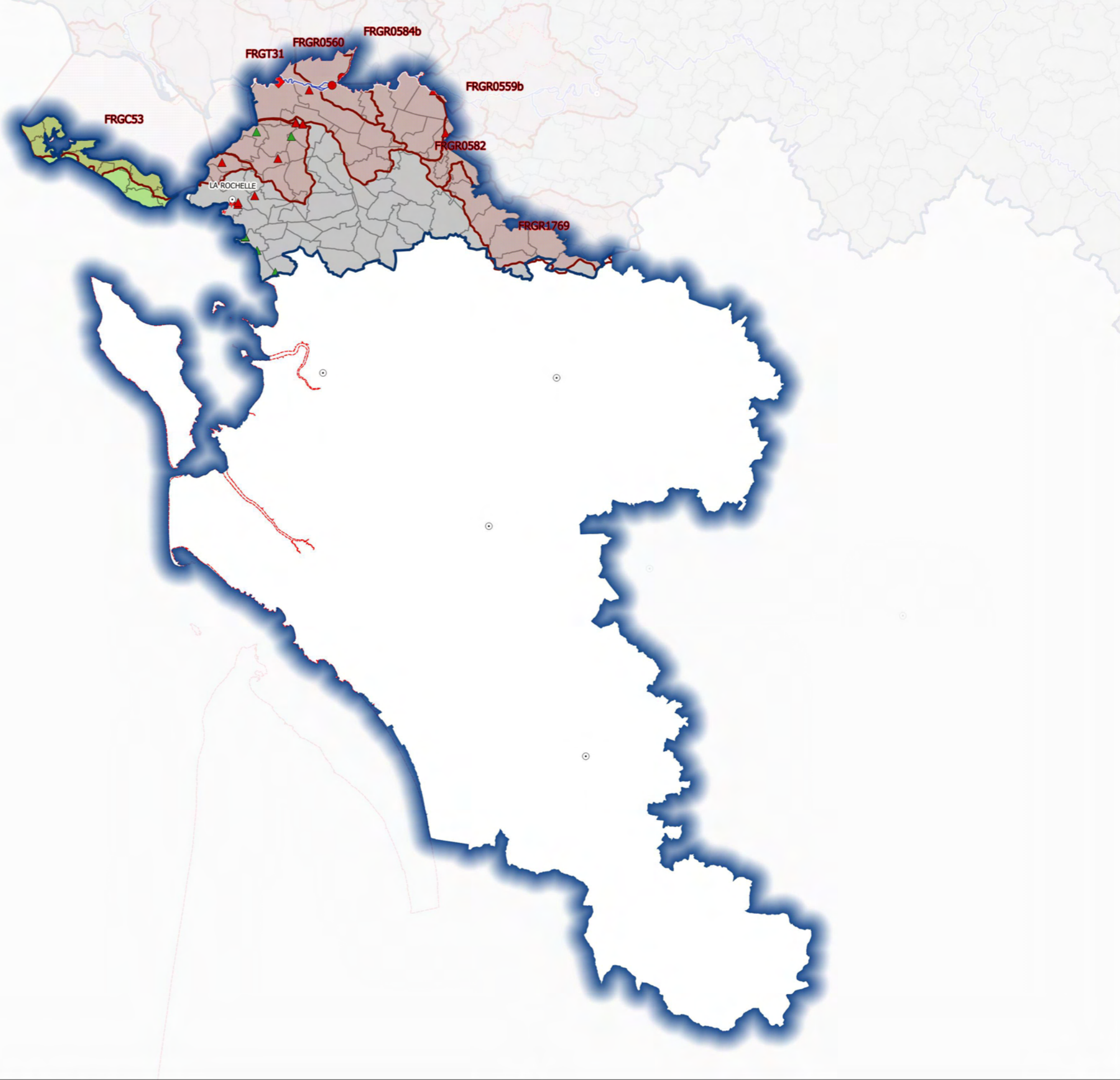


**DOCUMENT
DE
CONSULTATION**

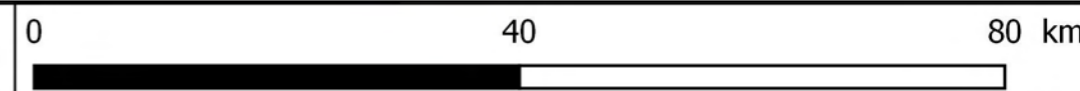
Révision des zones vulnérables 2016 sur le bassin Loire-Bretagne pour le département CHARENTE-MARITIME
Carte des bassins versant de masses d'eau superficielles contaminées



- Commune**
- non classée inchangée
 - non classée antérieurement à classer
 - classée antérieurement à déclasser
 - classée inchangée
 - nouvelle
- Qualitomètre**
- Rapportage 6eme Campagne
- non contaminé
 - contaminé
- Hors rapportage
- non contaminé
 - contaminé
- réseau local**
- non contaminé
 - contaminé
- Bassin versant de masse d'eau**
- Non classé
 - classé



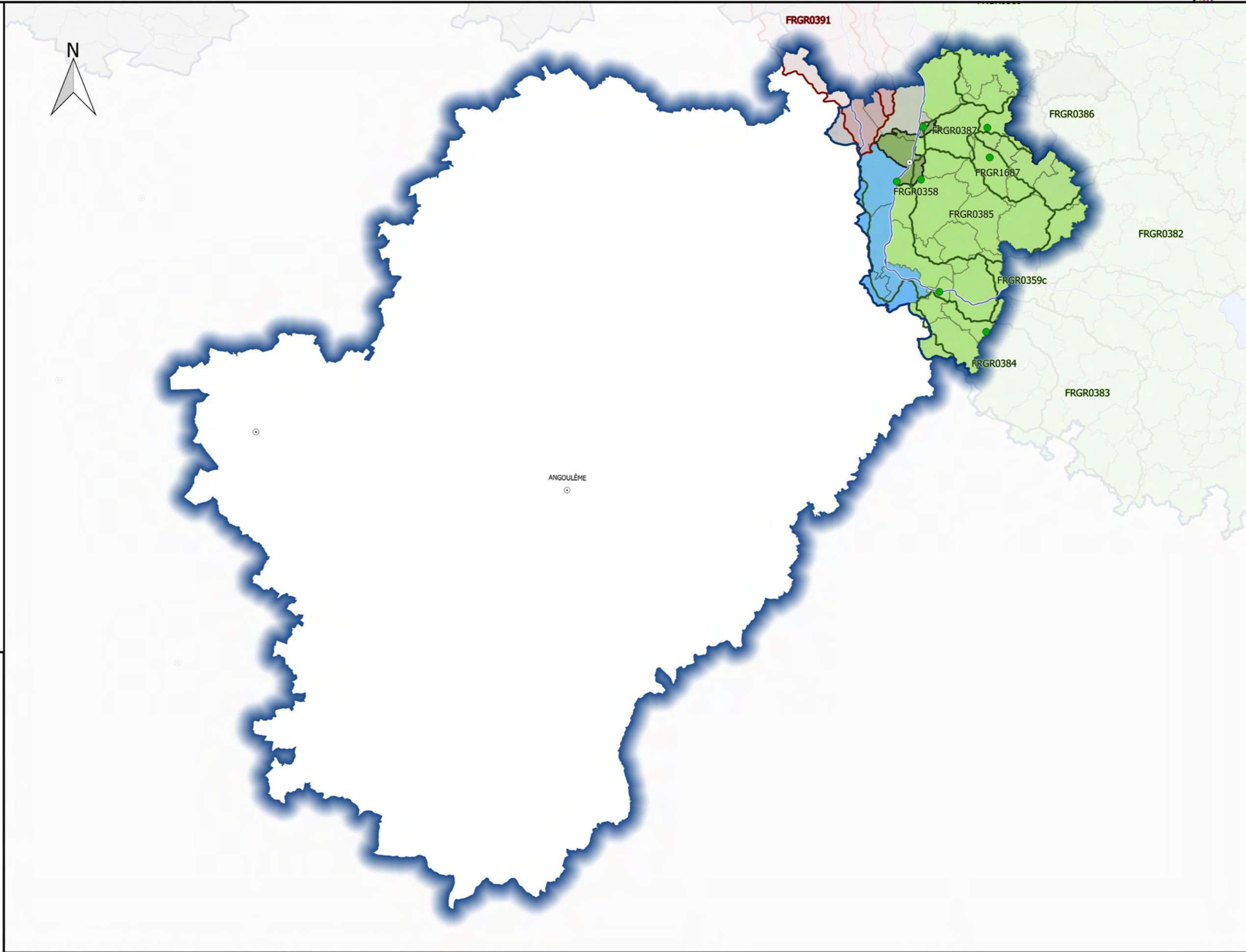
**DOCUMENT
DE
CONSULTATION**



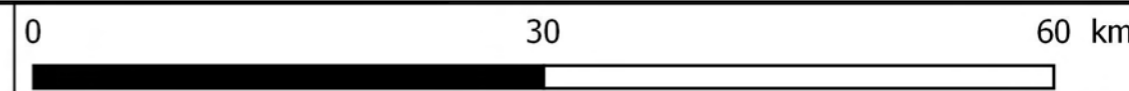
Révision des zones vulnérables 2016 sur le bassin Loire-Bretagne pour le département CHARENTE
Carte des bassins versant de masses d'eau superficielles contaminées



- Commune**
- non classée inchangée
 - non classée antérieurement à classer
 - classée antérieurement à déclasser
 - classée inchangée
 - nouvelle
- Qualitomètre**
- Rapportage 6eme Campagne
- non contaminé
 - contaminé
- Hors rapportage
- non contaminé
 - contaminé
- réseau local**
- non contaminé
 - contaminé
- Bassin versant de masse d'eau**
- Non classé
 - classé



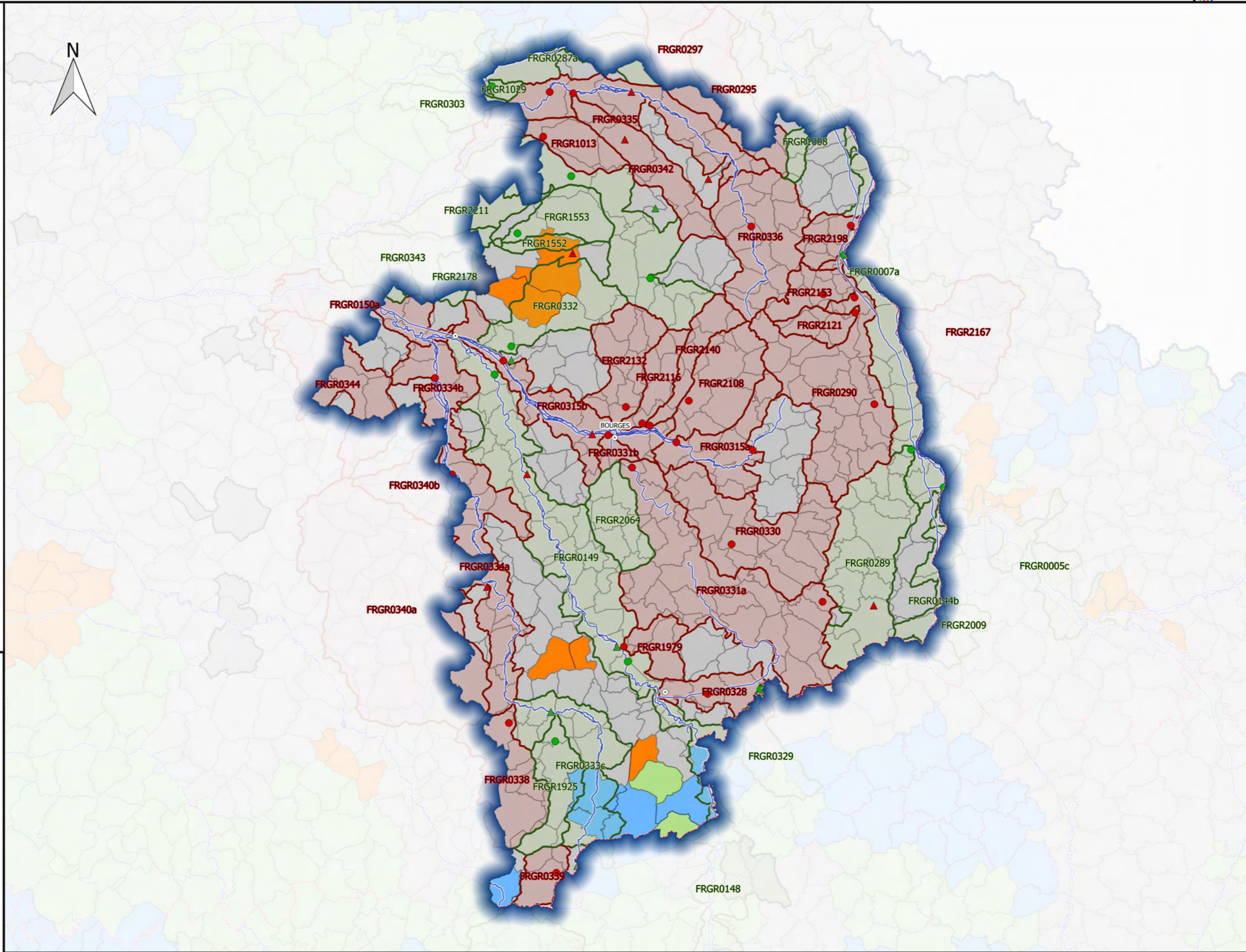
**DOCUMENT
DE
CONSULTATION**



Révision des zones vulnérables 2016 sur le bassin Loire-Bretagne pour le département CHER
Carte des bassins versant de masses d'eau superficielles contaminées



- Commune**
- non classée inchangée
 - non classée antérieurement à classer
 - classée antérieurement à déclasser
 - classée inchangée
 - nouvelle
- Qualitomètre**
- Rapportage 6eme Campagne
- non contaminé
 - contaminé
- Hors rapportage
- non contaminé
 - contaminé
- réseau local**
- non contaminé
 - contaminé
- Bassin versant de masse d'eau**
- Non classé
 - classé








**DOCUMENT
DE
CONSULTATION**

Révision des zones vulnérables 2016 sur le bassin Loire-Bretagne pour le département CORREZE
Carte des bassins versant de masses d'eau superficielles contaminées



Commune



-  non classée inchangée
-  non classée antérieurement à classer
-  classée antérieurement à déclasser
-  classée inchangée
-  nouvelle

Qualitomètre



Rapportage 6eme Campagne

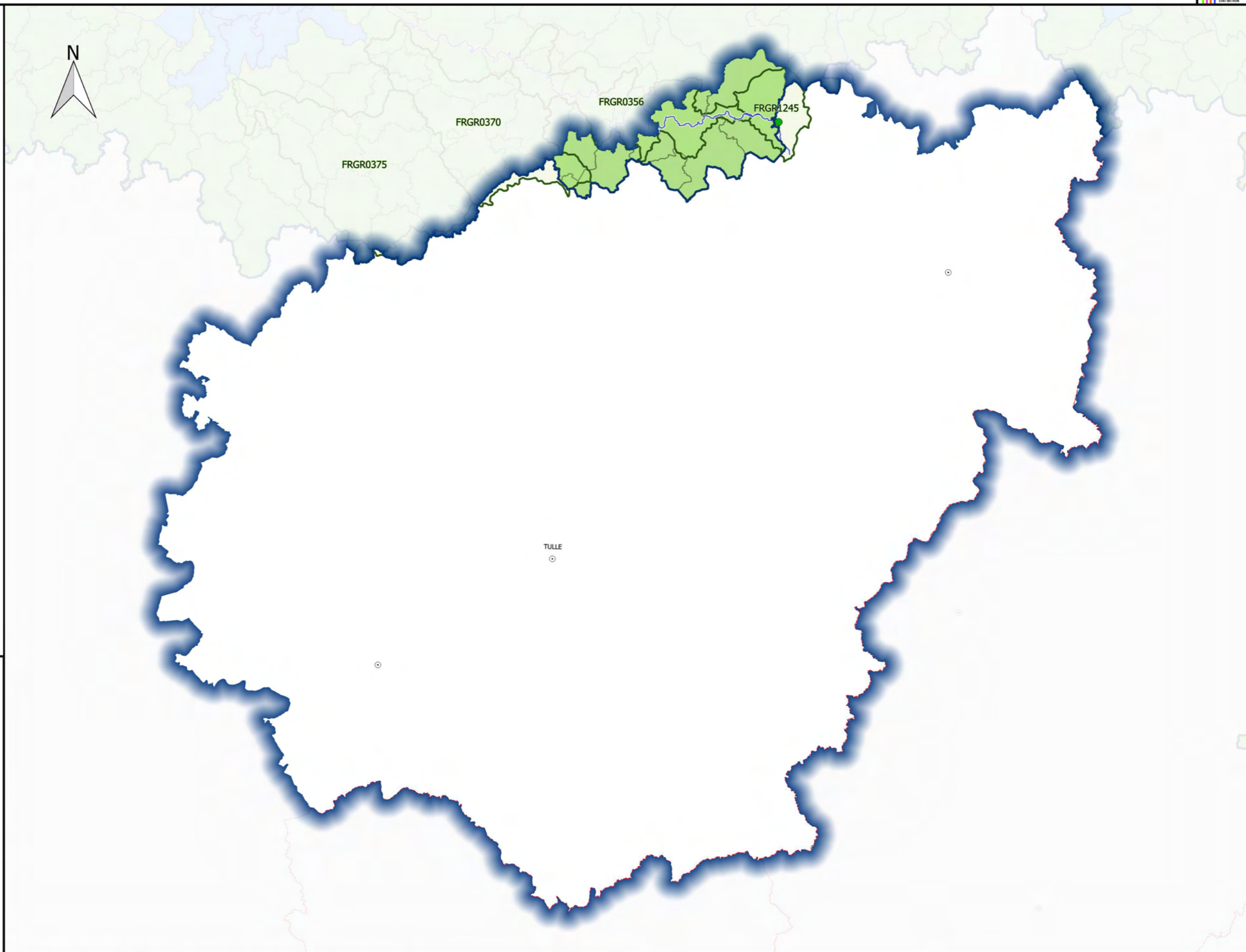
-  non contaminé
-  contaminé
- Hors rapportage
-  non contaminé
-  contaminé

réseau local

-  non contaminé
-  contaminé

Bassin versant de masse d'eau

-  Non classé
-  classé

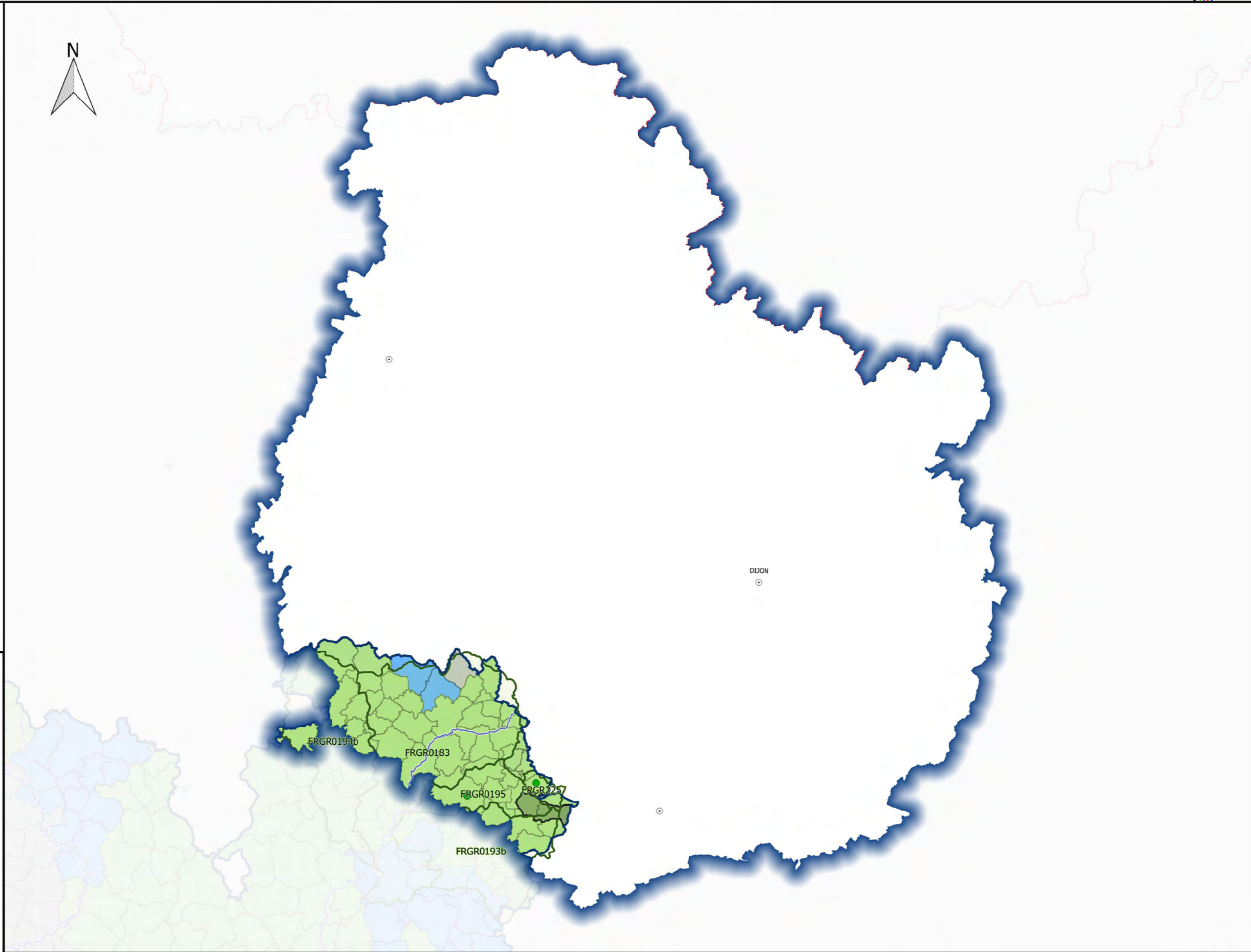


**DOCUMENT
DE
CONSULTATION**

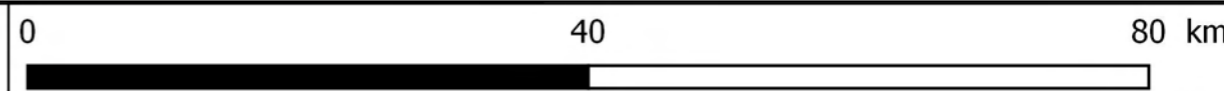
Révision des zones vulnérables 2016 sur le bassin Loire-Bretagne pour le département COTE-D'OR
Carte des bassins versant de masses d'eau superficielles contaminées



- Commune**
- non classée inchangée
 - non classée antérieurement à classer
 - classée antérieurement à déclasser
 - classée inchangée
 - nouvelle
- Qualitomètre**
- Rapportage 6eme Campagne
- non contaminé
 - contaminé
- Hors rapportage
- non contaminé
 - contaminé
- réseau local**
- non contaminé
 - contaminé
- Bassin versant de masse d'eau**
- Non classé
 - classé



**DOCUMENT
DE
CONSULTATION**



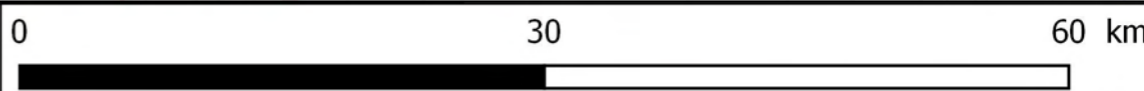
Révision des zones vulnérables 2016 sur le bassin Loire-Bretagne pour le département COTES-D'ARMOR
Carte des bassins versant de masses d'eau superficielles contaminées



- Commune**
- non classée inchangée
 - non classée antérieurement à classer
 - classée antérieurement à déclasser
 - classée inchangée
 - nouvelle
- Qualitomètre**
- Rapportage 6eme Campagne
- non contaminé
 - contaminé
- Hors rapportage
- non contaminé
 - contaminé
- réseau local**
- non contaminé
 - contaminé
- Bassin versant de masse d'eau**
- Non classé
 - classé



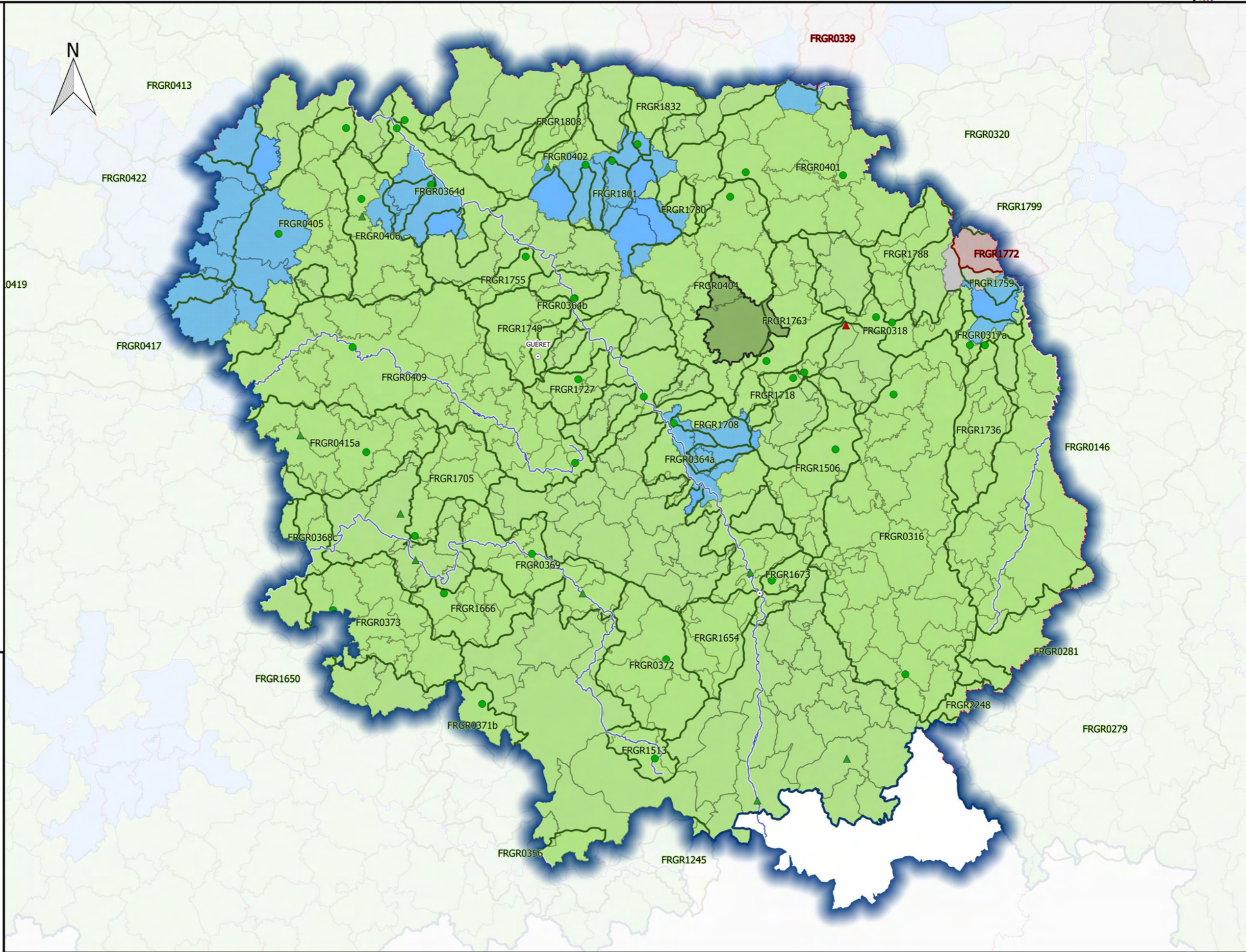
**DOCUMENT
DE
CONSULTATION**



Révision des zones vulnérables 2016 sur le bassin Loire-Bretagne pour le département CREUSE
Carte des bassins versant de masses d'eau superficielles contaminées



- Commune**
- non classée inchangée
 - non classée antérieurement à classer
 - classée antérieurement à déclasser
 - classée inchangée
 - nouvelle
- Qualitomètre**
- Rapportage 6eme Campagne
- non contaminé
 - contaminé
- Hors rapportage
- non contaminé
 - contaminé
- réseau local**
- non contaminé
 - contaminé
- Bassin versant de masse d'eau**
- Non classé
 - classé

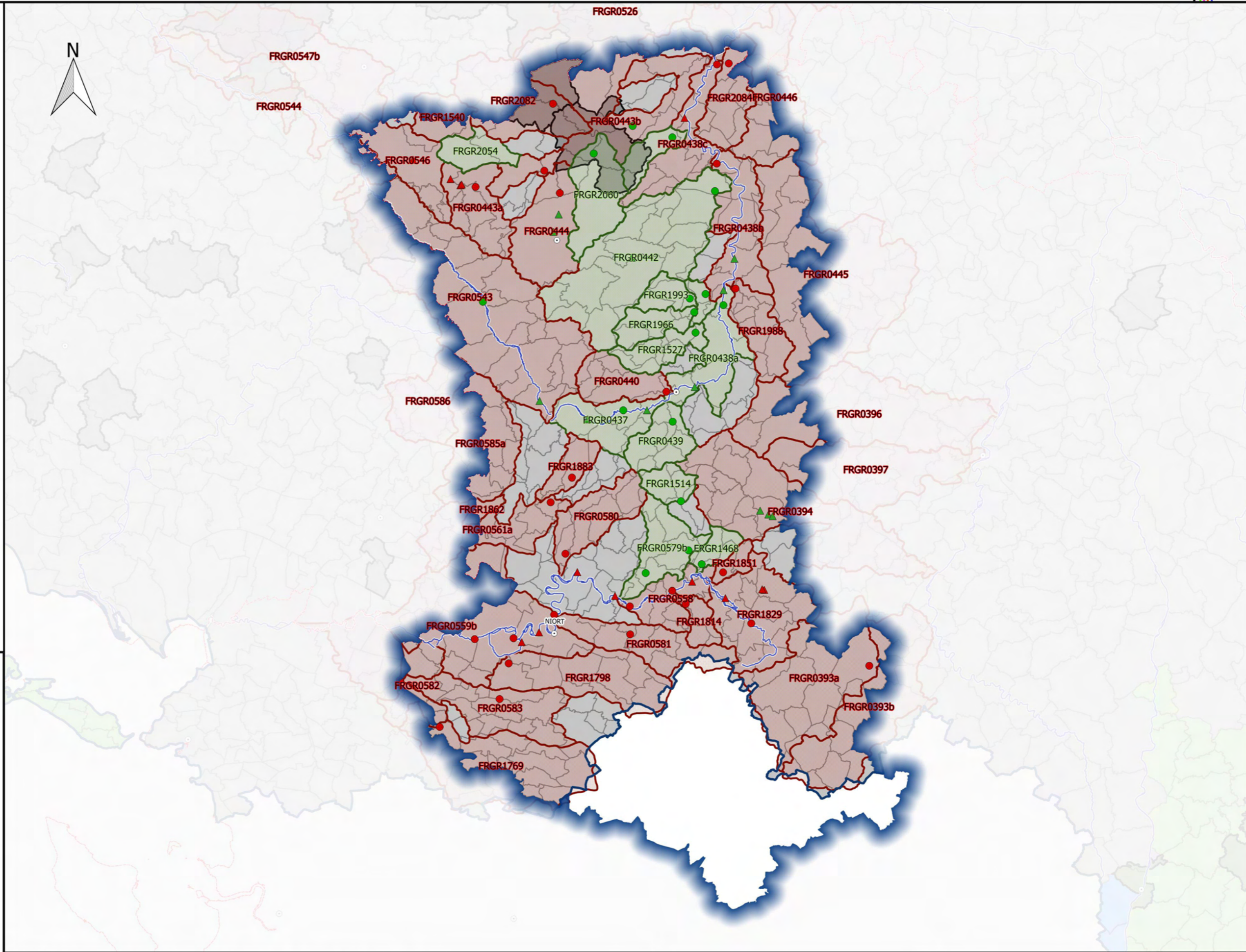


**DOCUMENT
DE
CONSULTATION**

Révision des zones vulnérables 2016 sur le bassin Loire-Bretagne pour le département DEUX-SEVRES
Carte des bassins versant de masses d'eau superficielles contaminées

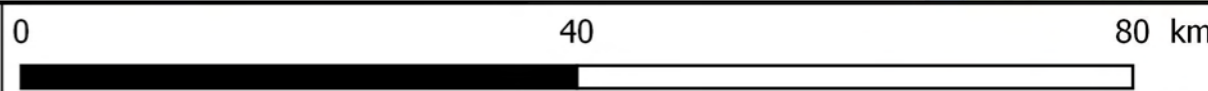


- Commune**
- non classée inchangée
 - non classée antérieurement à classer
 - classée antérieurement à déclasser
 - classée inchangée
 - nouvelle
- Qualitomètre**
- Rapportage 6eme Campagne
 - non contaminé
 - contaminé
 - Hors rapportage
 - non contaminé
 - contaminé
- réseau local**
- non contaminé
 - contaminé
- Bassin versant de masse d'eau**
- Non classé
 - classé



**DOCUMENT
DE
CONSULTATION**

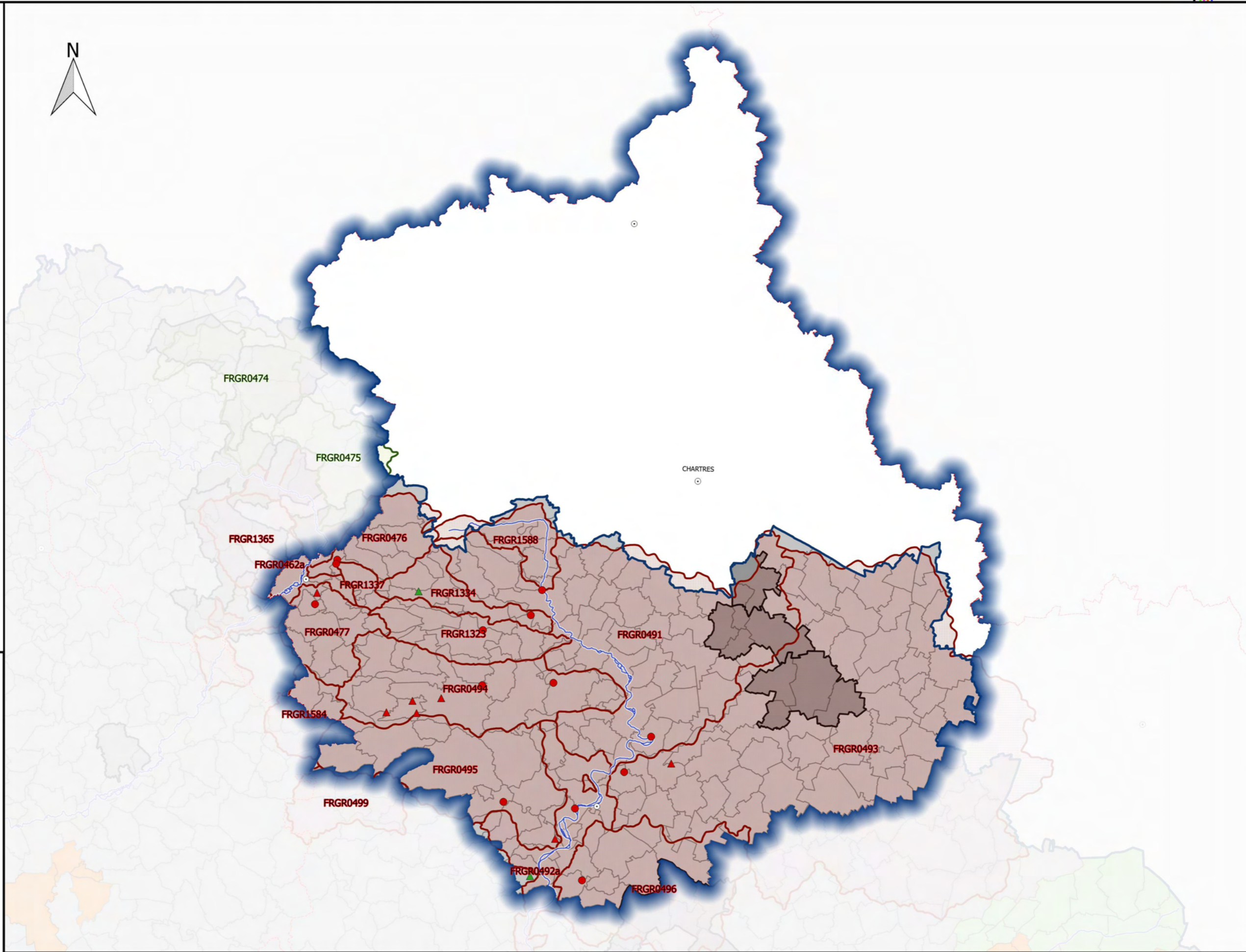
Sources : OSUR, BD Topo®IGN, DREAL Centre-Val de Loire /SLBLB/DETL/UTIL
 Fait le 29/09/2016



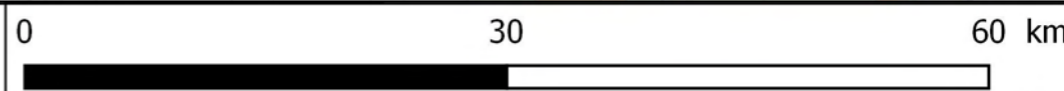
Révision des zones vulnérables 2016 sur le bassin Loire-Bretagne pour le département EURE-ET-LOIR
Carte des bassins versant de masses d'eau superficielles contaminées



- Commune**
- non classée inchangée
 - non classée antérieurement à classer
 - classée antérieurement à déclasser
 - classée inchangée
 - nouvelle
- Qualitomètre**
- Rapportage 6eme Campagne
- non contaminé
 - contaminé
- Hors rapportage
- non contaminé
 - contaminé
- réseau local**
- non contaminé
 - contaminé
- Bassin versant de masse d'eau**
- Non classé
 - classé



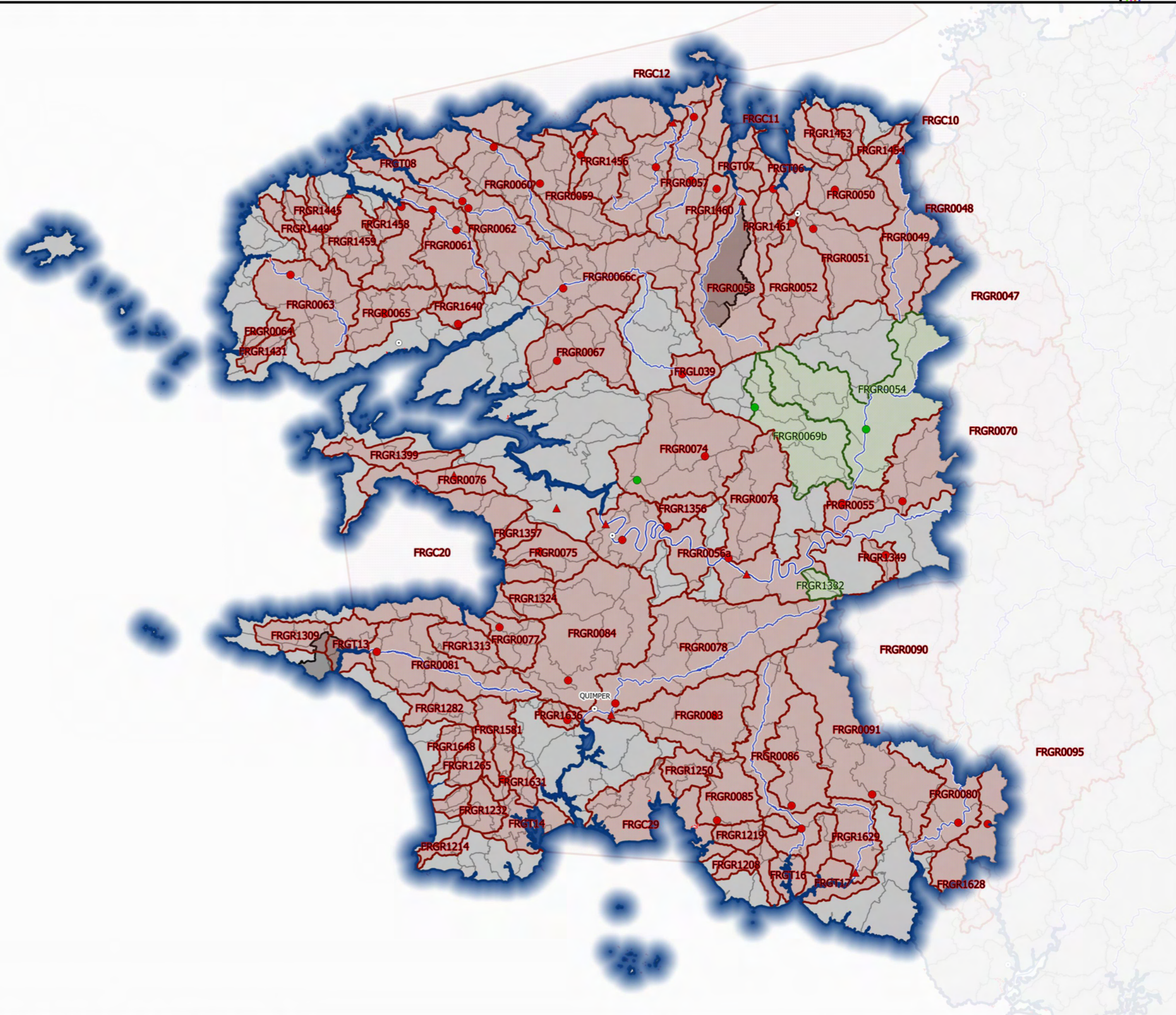
**DOCUMENT
DE
CONSULTATION**



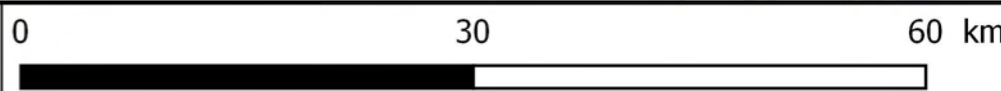
Révision des zones vulnérables 2016 sur le bassin Loire-Bretagne pour le département FINISTERE
Carte des bassins versant de masses d'eau superficielles contaminées



- Commune**
- non classée inchangée
 - non classée antérieurement à classer
 - classée antérieurement à déclasser
 - classée inchangée
 - nouvelle
- Qualitomètre**
- Rapportage 6eme Campagne
- non contaminé
 - contaminé
- Hors rapportage
- non contaminé
 - contaminé
- réseau local**
- non contaminé
 - contaminé
- Bassin versant de masse d'eau**
- Non classé
 - classé



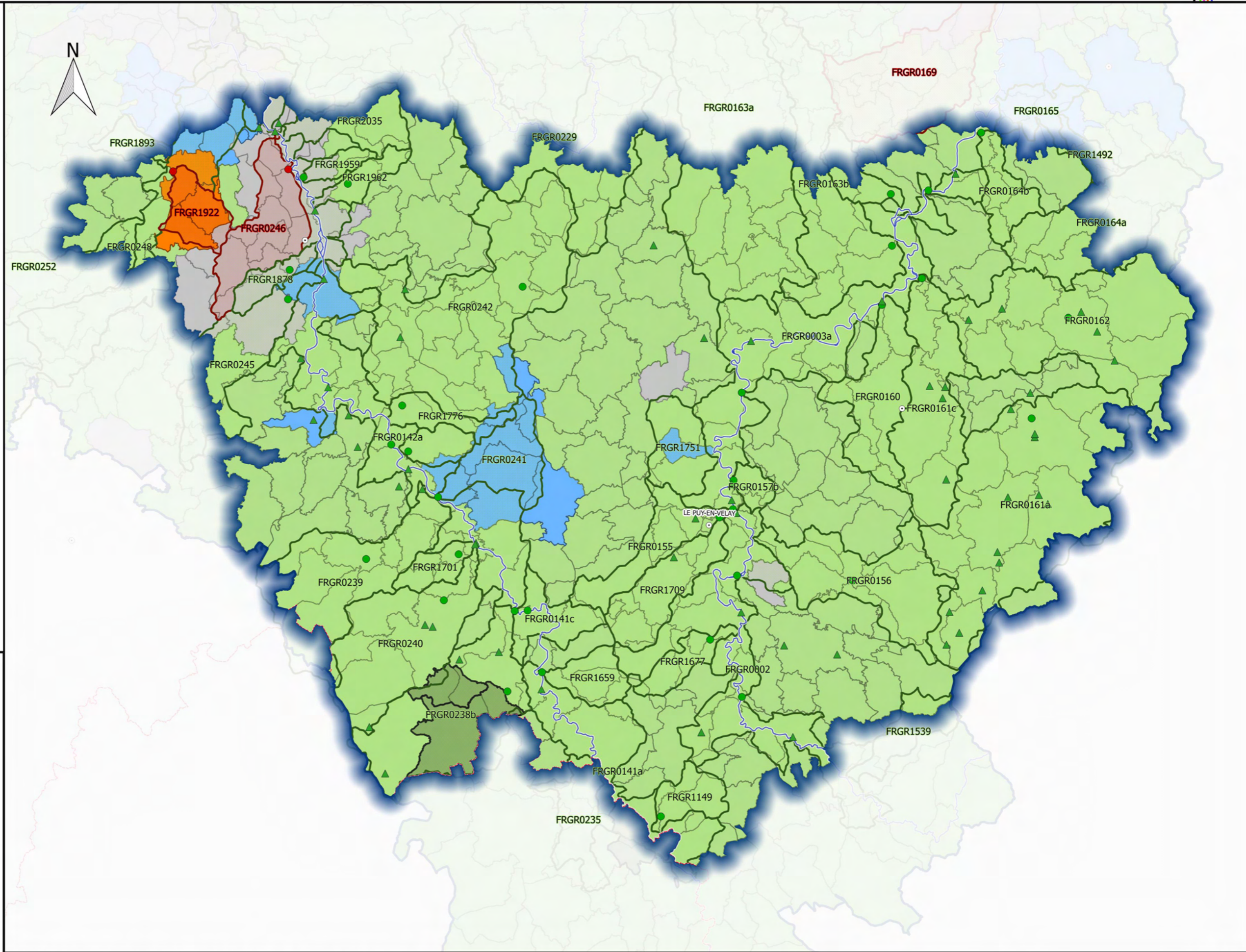
**DOCUMENT
DE
CONSULTATION**



Révision des zones vulnérables 2016 sur le bassin Loire-Bretagne pour le département HAUTE-LOIRE
Carte des bassins versant de masses d'eau superficielles contaminées



- Commune**
- non classée inchangée
 - non classée antérieurement à classer
 - classée antérieurement à déclasser
 - classée inchangée
 - nouvelle
- Qualitomètre**
- Rapportage 6eme Campagne
 - non contaminé
 - contaminé
 - Hors rapportage
 - non contaminé
 - contaminé
- réseau local**
- non contaminé
 - contaminé
- Bassin versant de masse d'eau**
- Non classé
 - classé

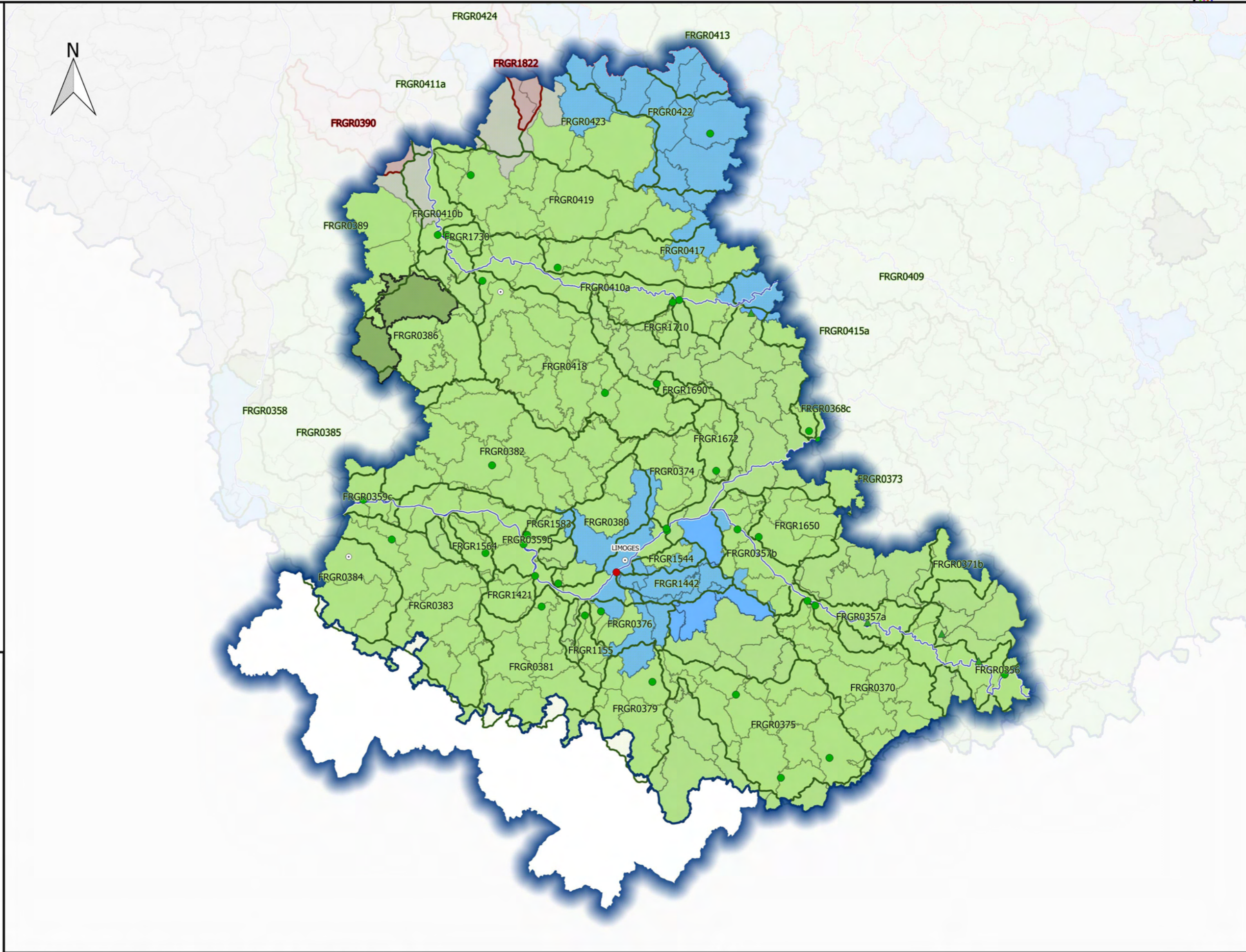


**DOCUMENT
DE
CONSULTATION**

Révision des zones vulnérables 2016 sur le bassin Loire-Bretagne pour le département HAUTE-VIENNE
Carte des bassins versant de masses d'eau superficielles contaminées



- Commune**
- non classée inchangée
 - non classée antérieurement à classer
 - classée antérieurement à déclasser
 - classée inchangée
 - nouvelle
- Qualitomètre**
- Rapportage 6eme Campagne
 - non contaminé
 - contaminé
 - Hors rapportage
 - non contaminé
 - contaminé
- réseau local**
- non contaminé
 - contaminé
- Bassin versant de masse d'eau**
- Non classé
 - classé

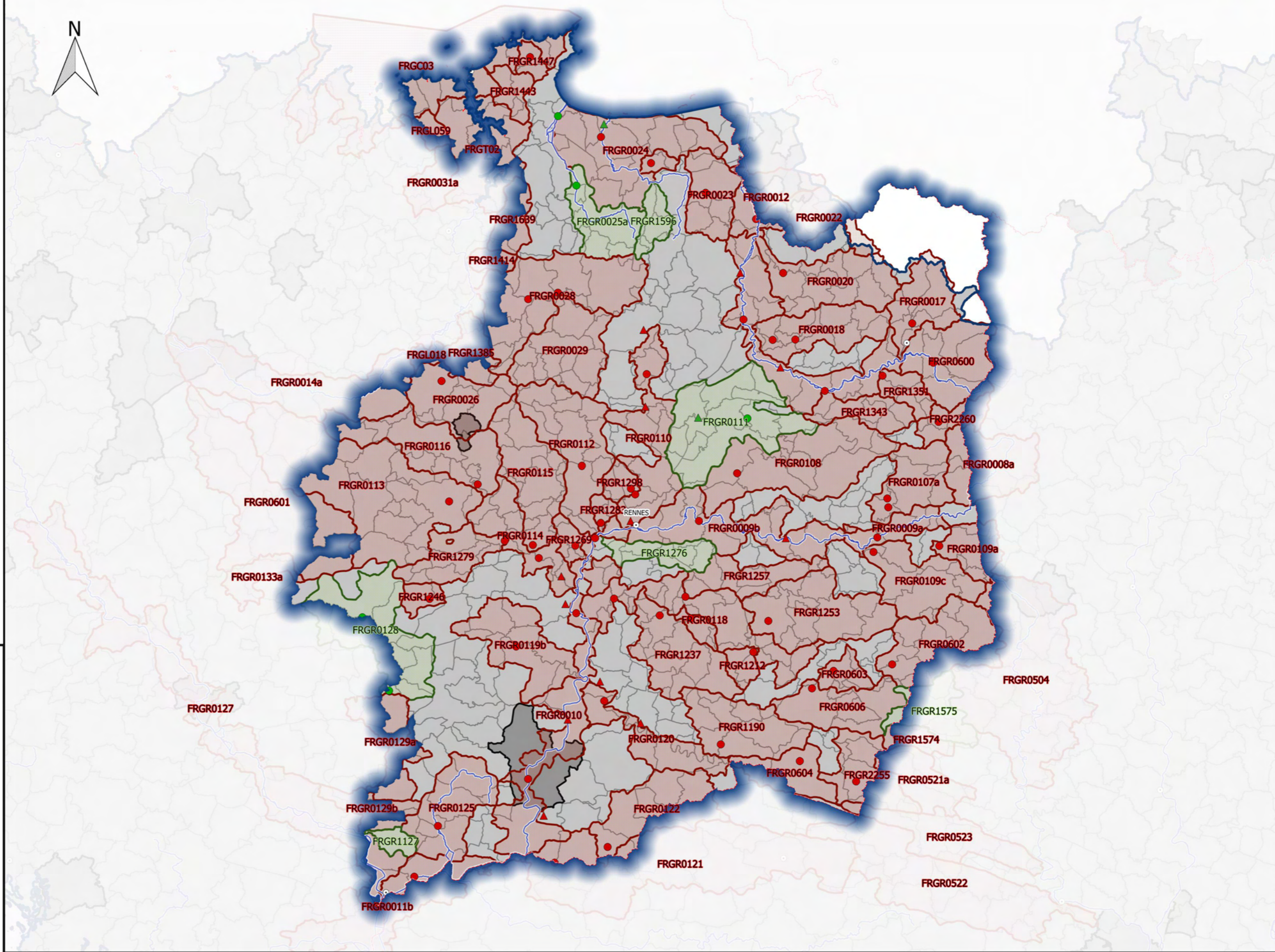


**DOCUMENT
DE
CONSULTATION**

Révision des zones vulnérables 2016 sur le bassin Loire-Bretagne pour le département ILLE-ET-VILAINE
Carte des bassins versant de masses d'eau superficielles contaminées

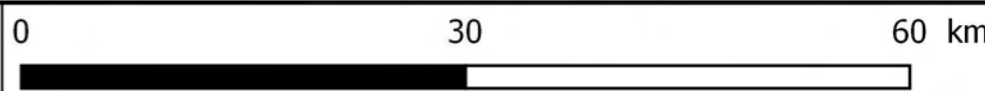


- Commune**
- non classée inchangée
 - non classée antérieurement à classer
 - classée antérieurement à déclasser
 - classée inchangée
 - nouvelle
- Qualitomètre**
- Rapportage 6eme Campagne
 - non contaminé
 - contaminé
 - Hors rapportage
 - non contaminé
 - contaminé
- réseau local**
- non contaminé
 - contaminé
- Bassin versant de masse d'eau**
- Non classé
 - classé



**DOCUMENT
DE
CONSULTATION**

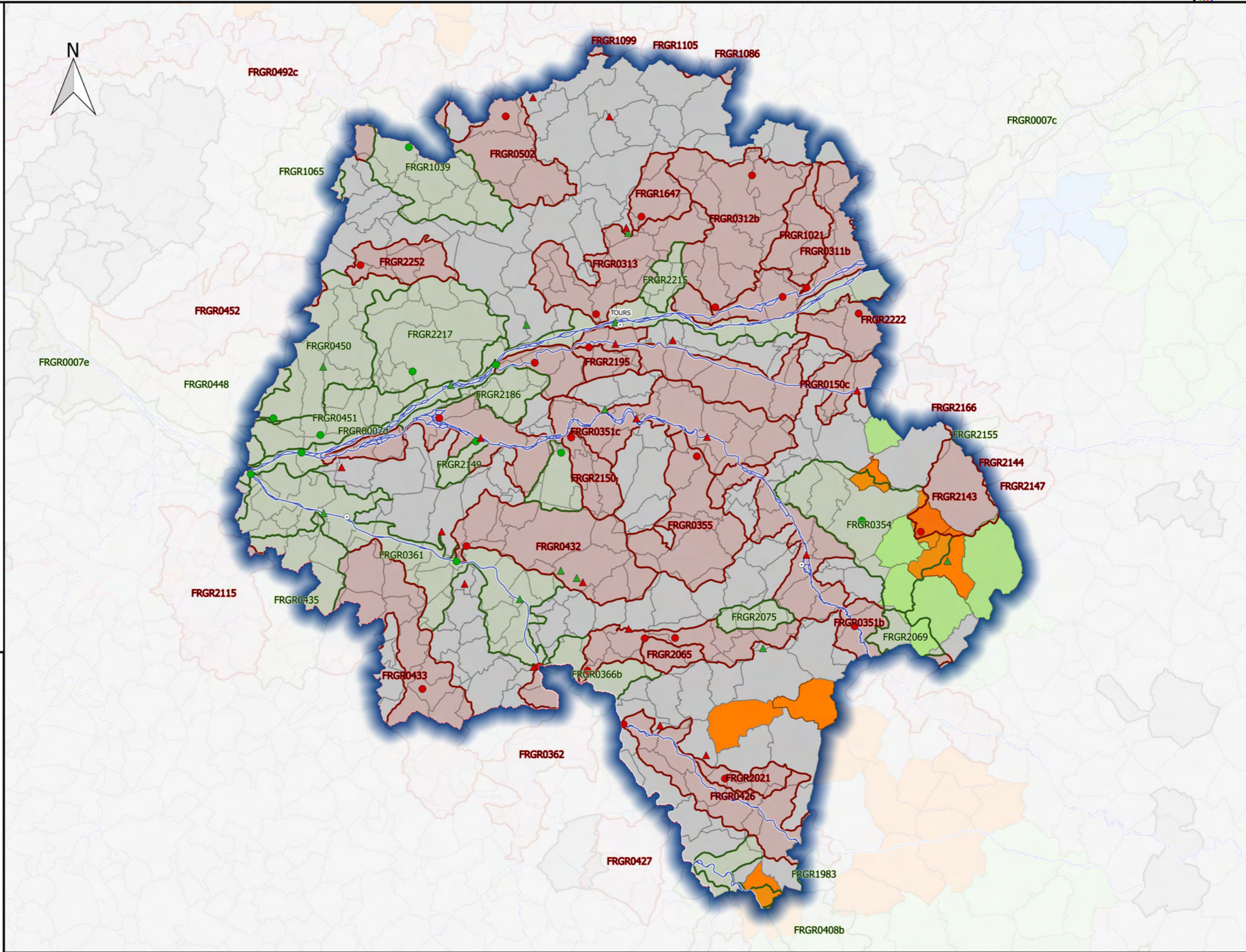
Sources : OSUR, BD Topo®IGN, DREAL Centre-Val de Loire /SLBLB/DETL/UTIL
 Fait le 29/09/2016



Révision des zones vulnérables 2016 sur le bassin Loire-Bretagne pour le département INDRE-ET-LOIRE
Carte des bassins versant de masses d'eau superficielles contaminées

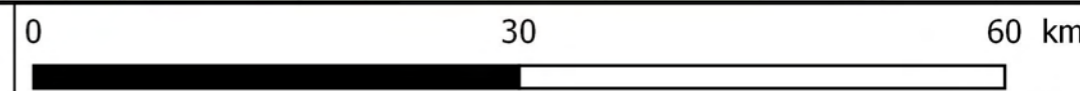


- Commune**
- non classée inchangée
 - non classée antérieurement à classer
 - classée antérieurement à déclasser
 - classée inchangée
 - nouvelle
- Qualitomètre**
- Rapportage 6eme Campagne
- non contaminé
 - contaminé
- Hors rapportage
- non contaminé
 - contaminé
- réseau local**
- non contaminé
 - contaminé
- Bassin versant de masse d'eau**
- Non classé
 - classé



**DOCUMENT
DE
CONSULTATION**

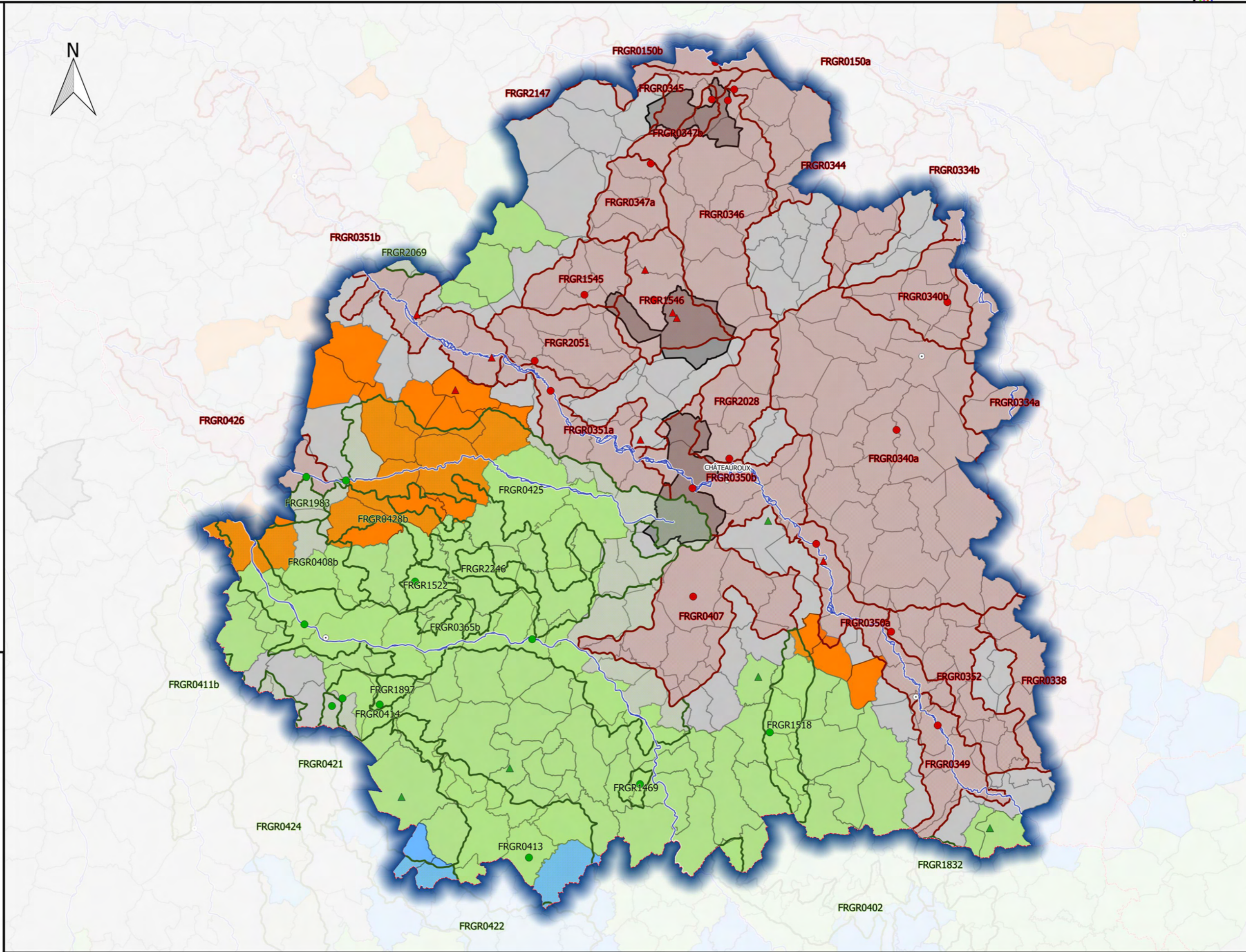
Sources : OSUR, BD Topo®IGN, DREAL Centre-Val de Loire /SLBLB/DETL/UTIL
 Fait le 29/09/2016



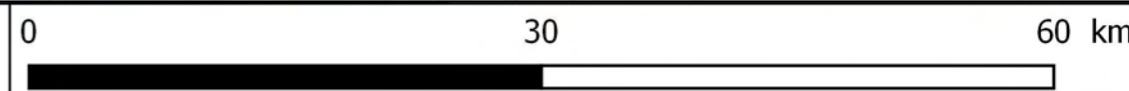
Révision des zones vulnérables 2016 sur le bassin Loire-Bretagne pour le département INDRE
Carte des bassins versant de masses d'eau superficielles contaminées



- Commune**
- non classée inchangée
 - non classée antérieurement à classer
 - classée antérieurement à déclasser
 - classée inchangée
 - nouvelle
- Qualitomètre**
- Rapportage 6eme Campagne
- non contaminé
 - contaminé
- Hors rapportage
- non contaminé
 - contaminé
- réseau local**
- non contaminé
 - contaminé
- Bassin versant de masse d'eau**
- Non classé
 - classé



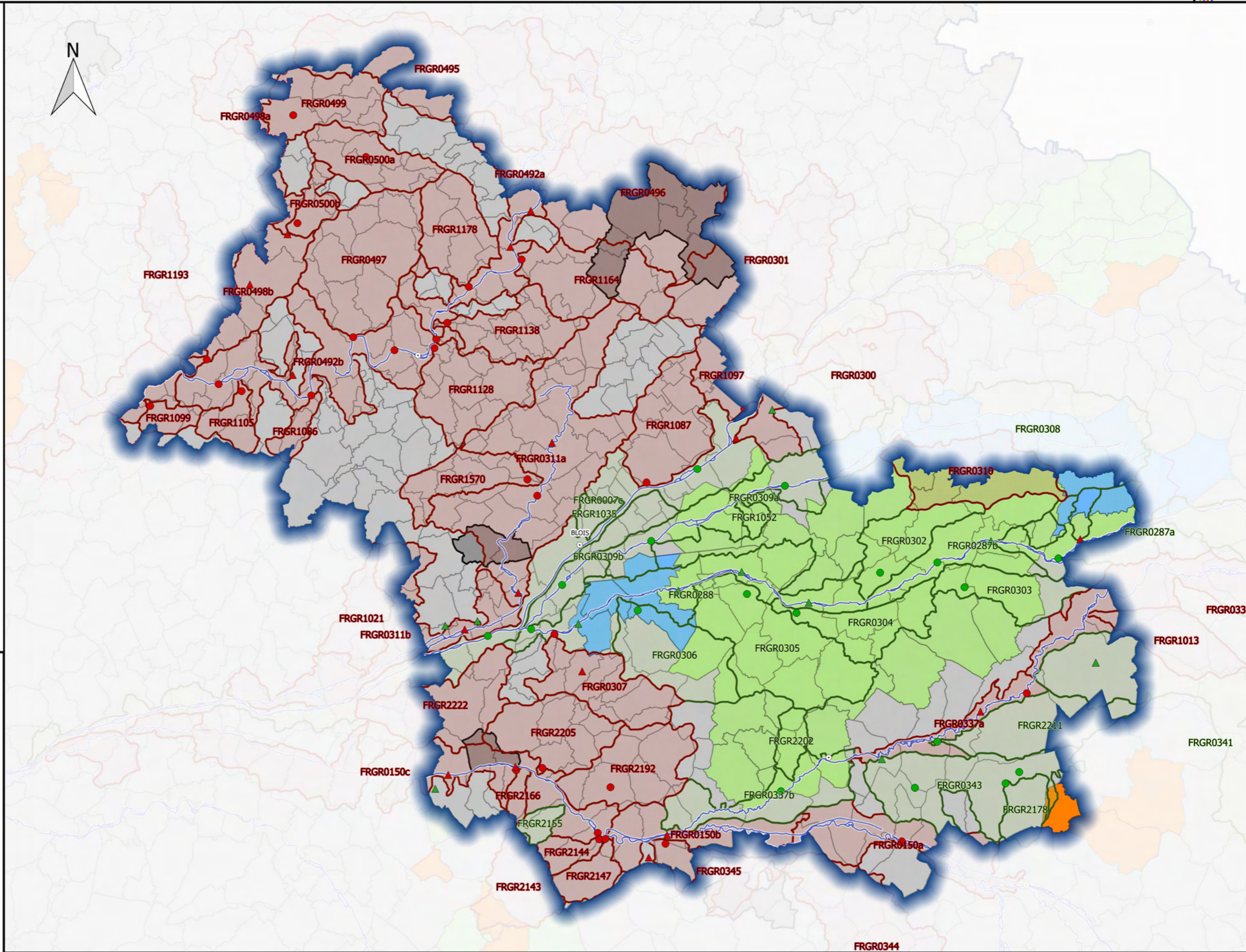
**DOCUMENT
DE
CONSULTATION**



Révision des zones vulnérables 2016 sur le bassin Loire-Bretagne pour le département LOIR-ET-CHER
Carte des bassins versant de masses d'eau superficielles contaminées

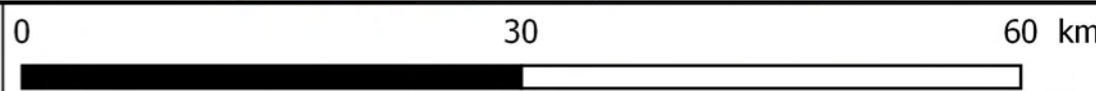


- Commune**
- non classée inchangée
 - non classée antérieurement à classer
 - classée antérieurement à déclasser
 - classée inchangée
 - nouvelle
- Qualitomètre**
- Rapportage 6eme Campagne
- non contaminé
 - contaminé
- Hors rapportage
- non contaminé
 - contaminé
- réseau local**
- non contaminé
 - contaminé
- Bassin versant de masse d'eau**
- Non classé
 - classé



**DOCUMENT
DE
CONSULTATION**

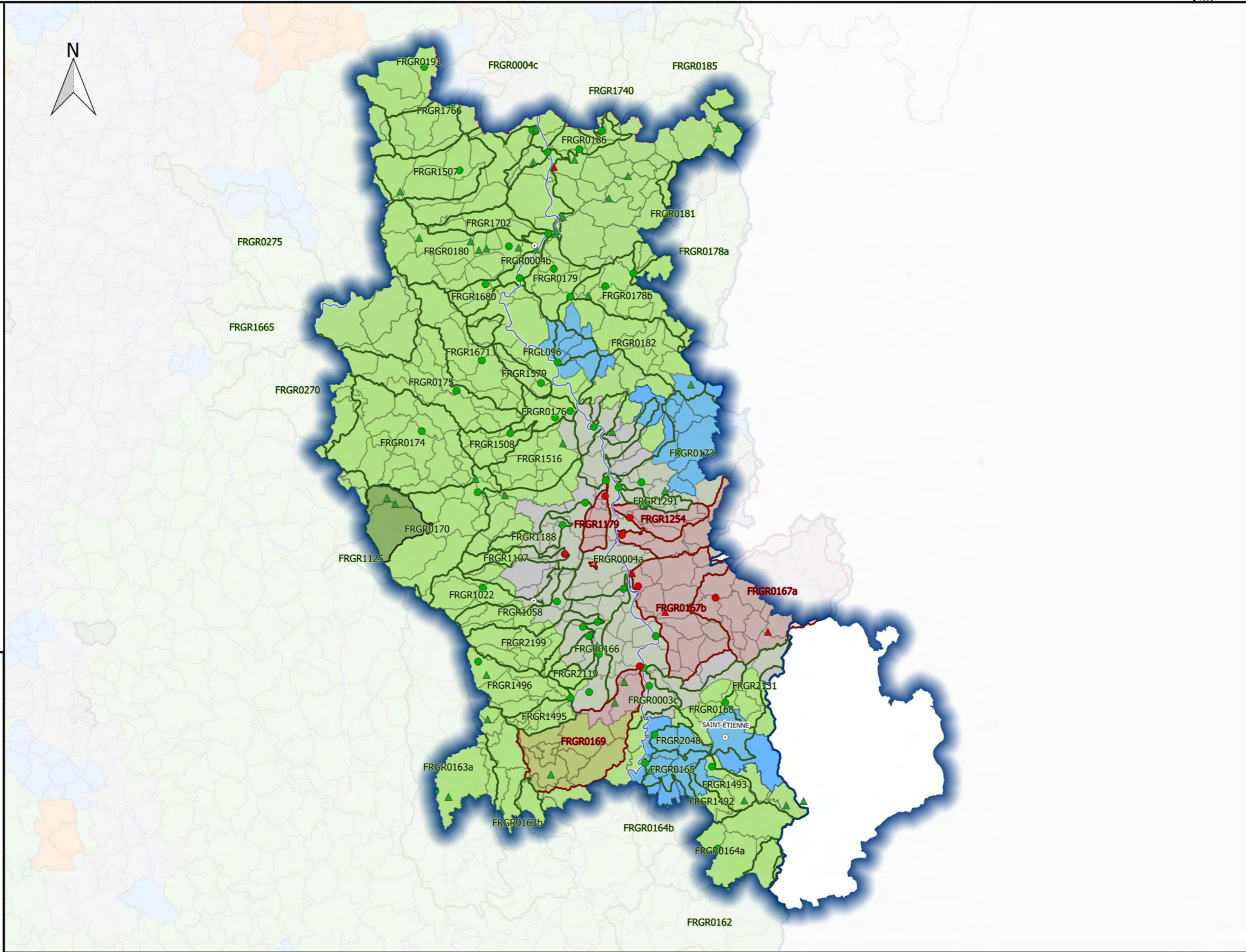
Sources : OSUR, BD Topo®IGN, DREAL Centre-Val de Loire /SLBLB/DETL/UTIL
 Fait le 29/09/2016



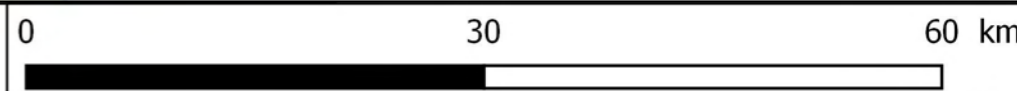
Révision des zones vulnérables 2016 sur le bassin Loire-Bretagne pour le département LOIRE
Carte des bassins versant de masses d'eau superficielles contaminées



- Commune**
- non classée inchangée
 - non classée antérieurement à classer
 - classée antérieurement à déclasser
 - classée inchangée
 - nouvelle
- Qualitomètre**
- Rapportage 6eme Campagne
 - non contaminé
 - contaminé
 - Hors rapportage
 - non contaminé
 - contaminé
- réseau local**
- non contaminé
 - contaminé
- Bassin versant de masse d'eau**
- Non classé
 - classé



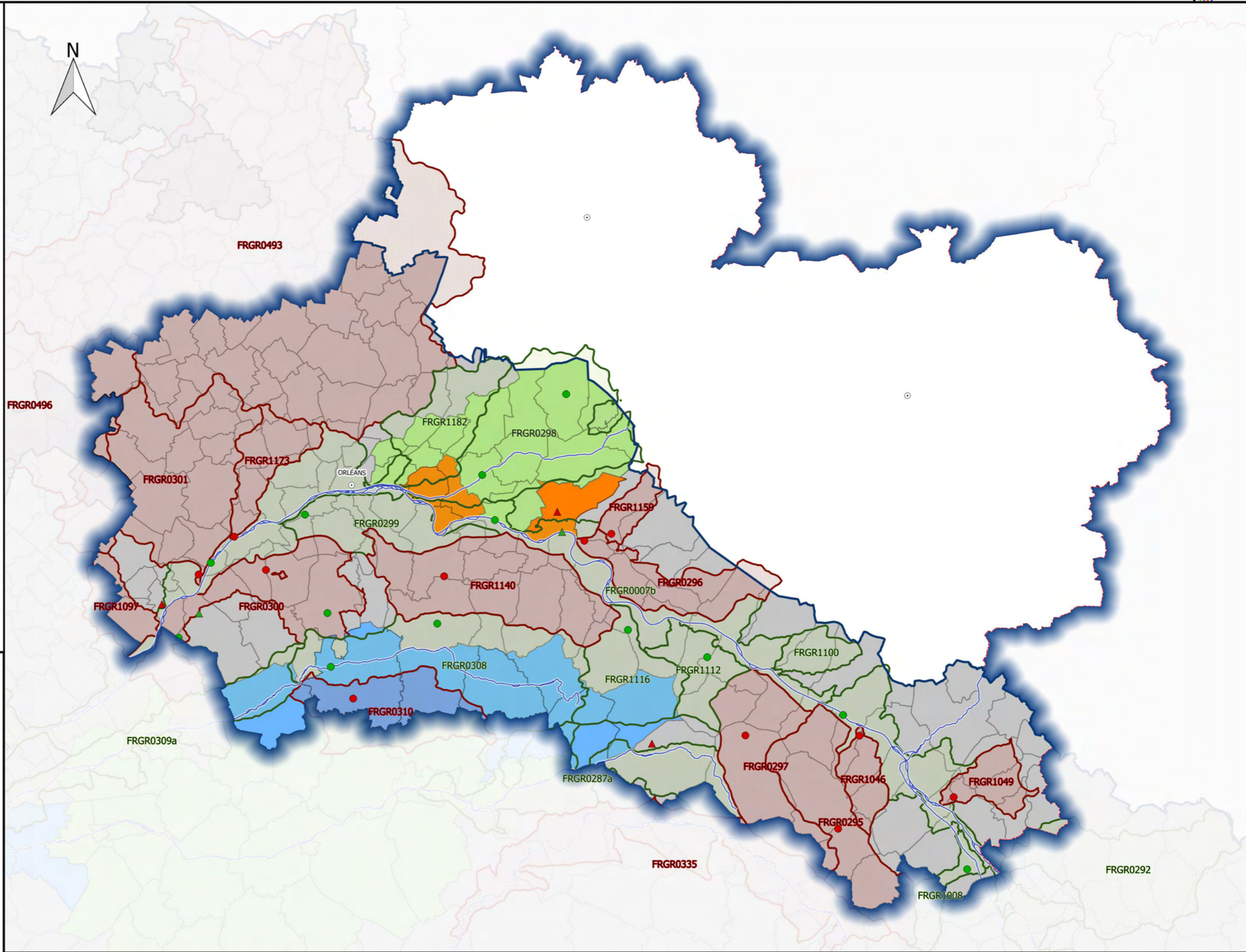
**DOCUMENT
DE
CONSULTATION**



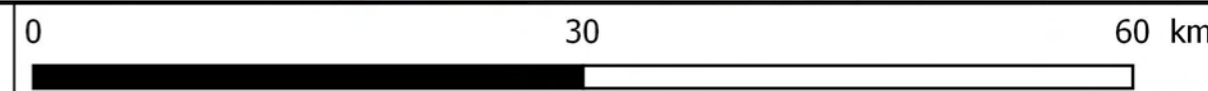
Révision des zones vulnérables 2016 sur le bassin Loire-Bretagne pour le département LOIRET
Carte des bassins versant de masses d'eau superficielles contaminées



- Commune**
- non classée inchangée
 - non classée antérieurement à classer
 - classée antérieurement à déclasser
 - classée inchangée
 - nouvelle
- Qualitomètre**
- Rapportage 6eme Campagne
- non contaminé
 - contaminé
- Hors rapportage
- non contaminé
 - contaminé
- réseau local**
- non contaminé
 - contaminé
- Bassin versant de masse d'eau**
- Non classé
 - classé



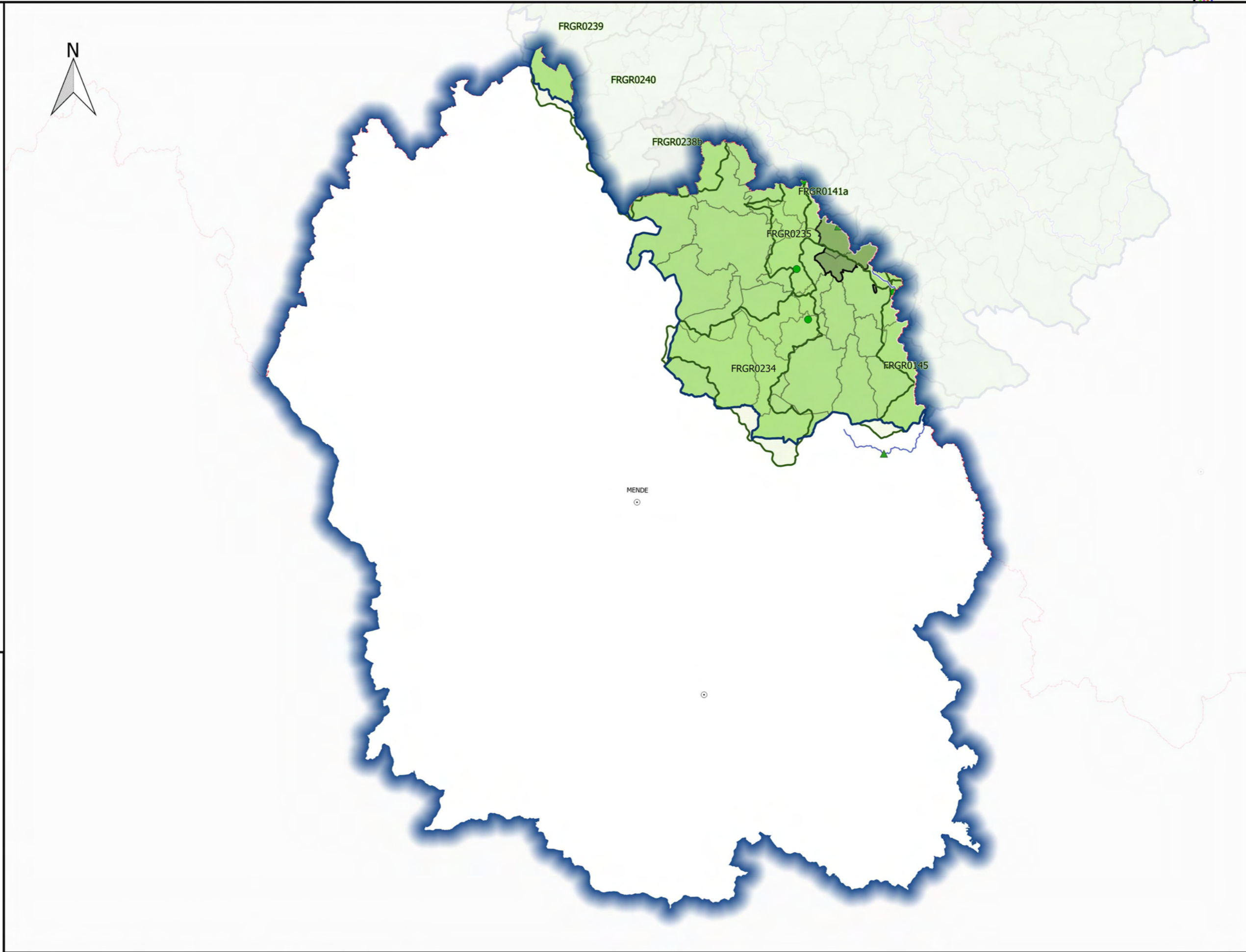
**DOCUMENT
DE
CONSULTATION**



Révision des zones vulnérables 2016 sur le bassin Loire-Bretagne pour le département LOZERE
Carte des bassins versant de masses d'eau superficielles contaminées



- Commune**
- non classée inchangée
 - non classée antérieurement à classer
 - classée antérieurement à déclasser
 - classée inchangée
 - nouvelle
- Qualitomètre**
- Rapportage 6eme Campagne
- non contaminé
 - contaminé
- Hors rapportage
- non contaminé
 - contaminé
- réseau local**
- non contaminé
 - contaminé
- Bassin versant de masse d'eau**
- Non classé
 - classé

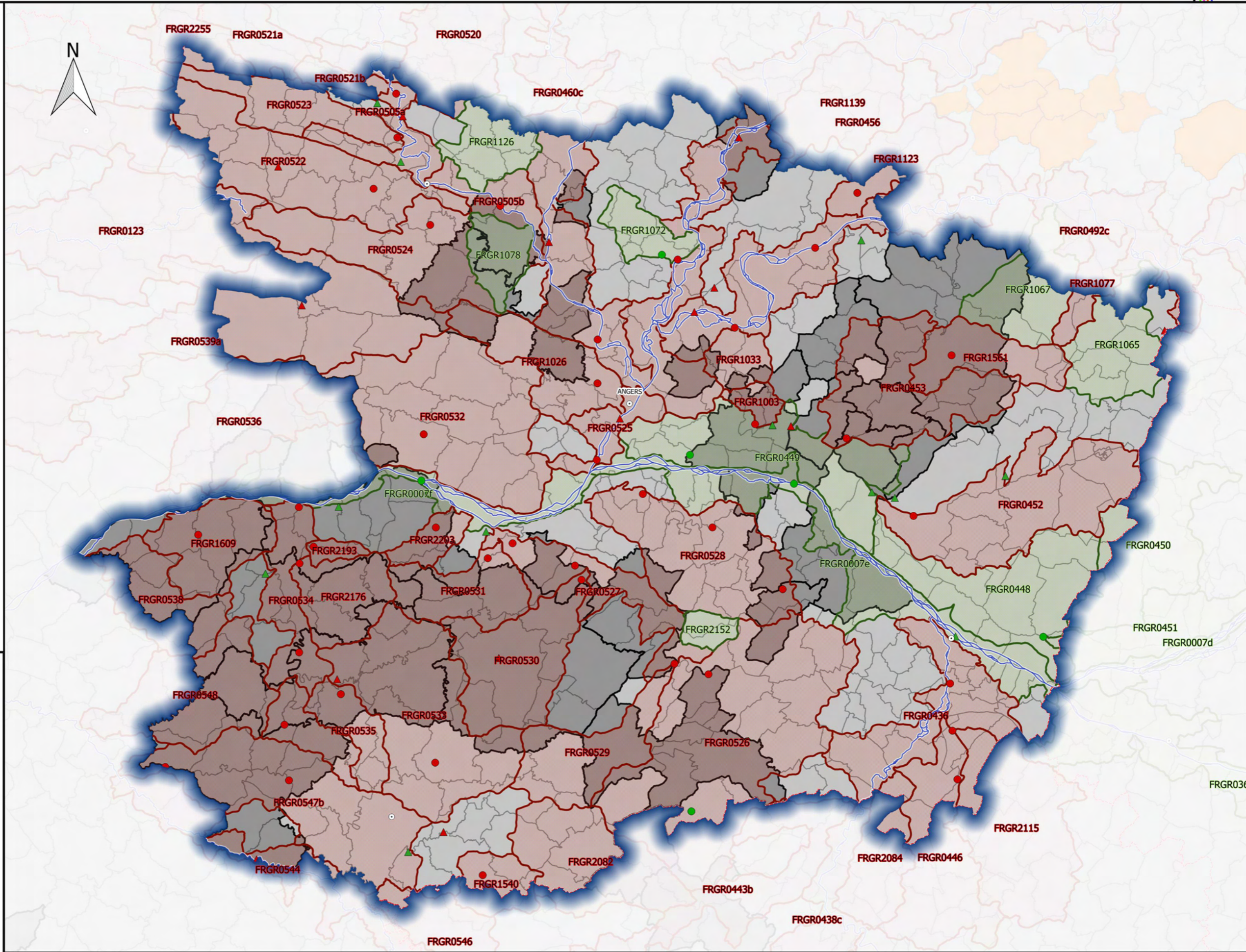


**DOCUMENT
DE
CONSULTATION**

Révision des zones vulnérables 2016 sur le bassin Loire-Bretagne pour le département MAINE-ET-LOIRE
Carte des bassins versant de masses d'eau superficielles contaminées

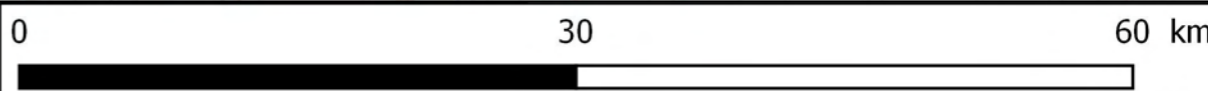


- Commune**
- non classée inchangée
 - non classée antérieurement à classer
 - classée antérieurement à déclasser
 - classée inchangée
 - nouvelle
- Qualitomètre**
- Rapportage 6eme Campagne
- non contaminé
 - contaminé
- Hors rapportage
- non contaminé
 - contaminé
- réseau local**
- non contaminé
 - contaminé
- Bassin versant de masse d'eau**
- Non classé
 - classé



**DOCUMENT
DE
CONSULTATION**

Sources : OSUR, BD Topo®IGN, DREAL Centre-Val de Loire /SLBLB/DETL/UTIL
 Fait le 29/09/2016



Révision des zones vulnérables 2016 sur le bassin Loire-Bretagne pour le département MANCHE
Carte des bassins versant de masses d'eau superficielles contaminées

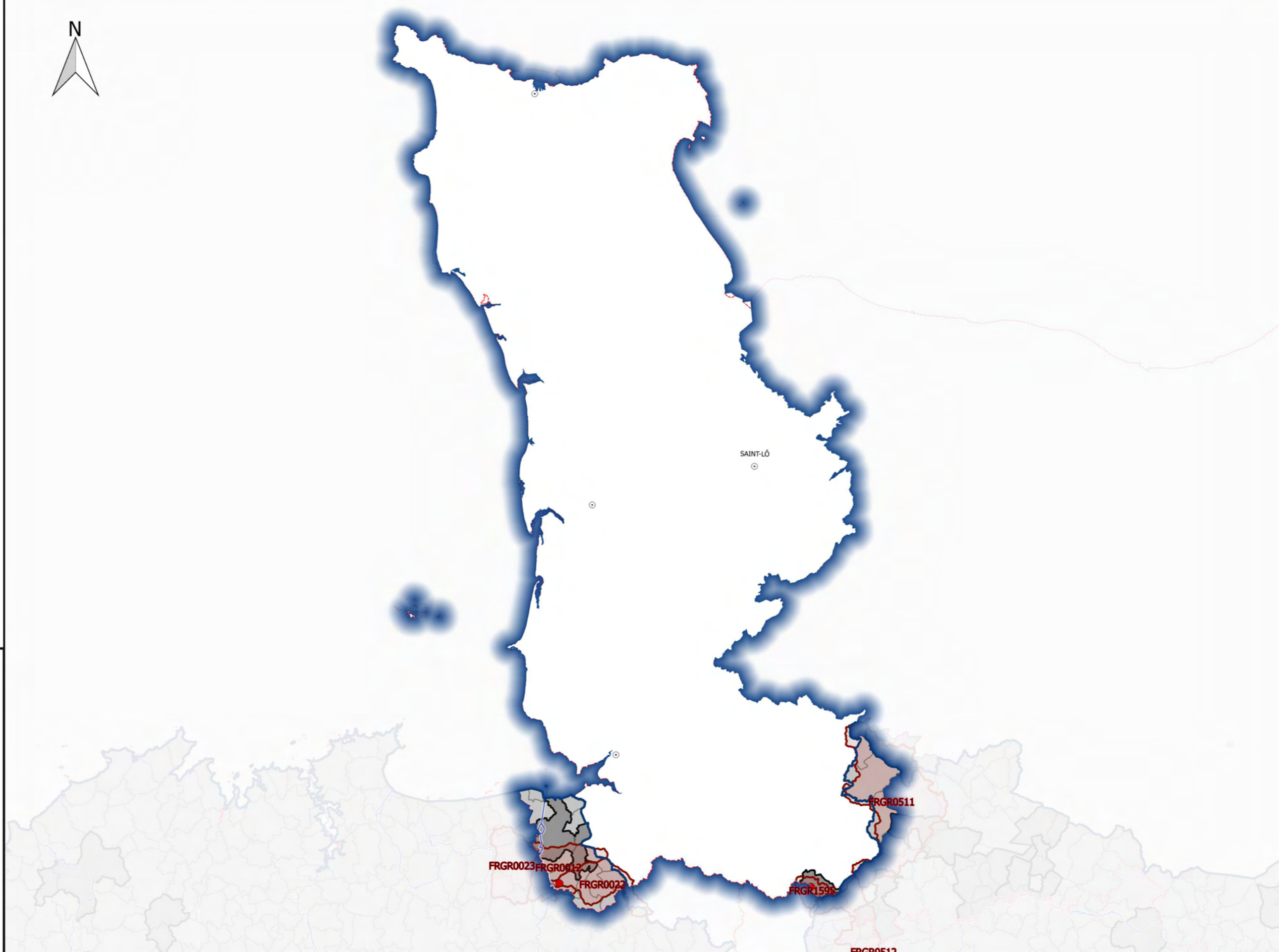


- Commune**
- non classée inchangée
 - non classée antérieurement à classer
 - classée antérieurement à déclasser
 - classée inchangée
 - nouvelle

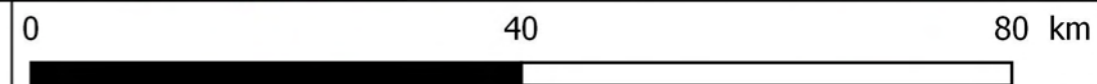
- Qualitomètre**
- Rapportage 6eme Campagne
- non contaminé
 - contaminé
- Hors rapportage
- non contaminé
 - contaminé

- réseau local**
- non contaminé
 - contaminé

- Bassin versant de masse d'eau**
- Non classé
 - classé



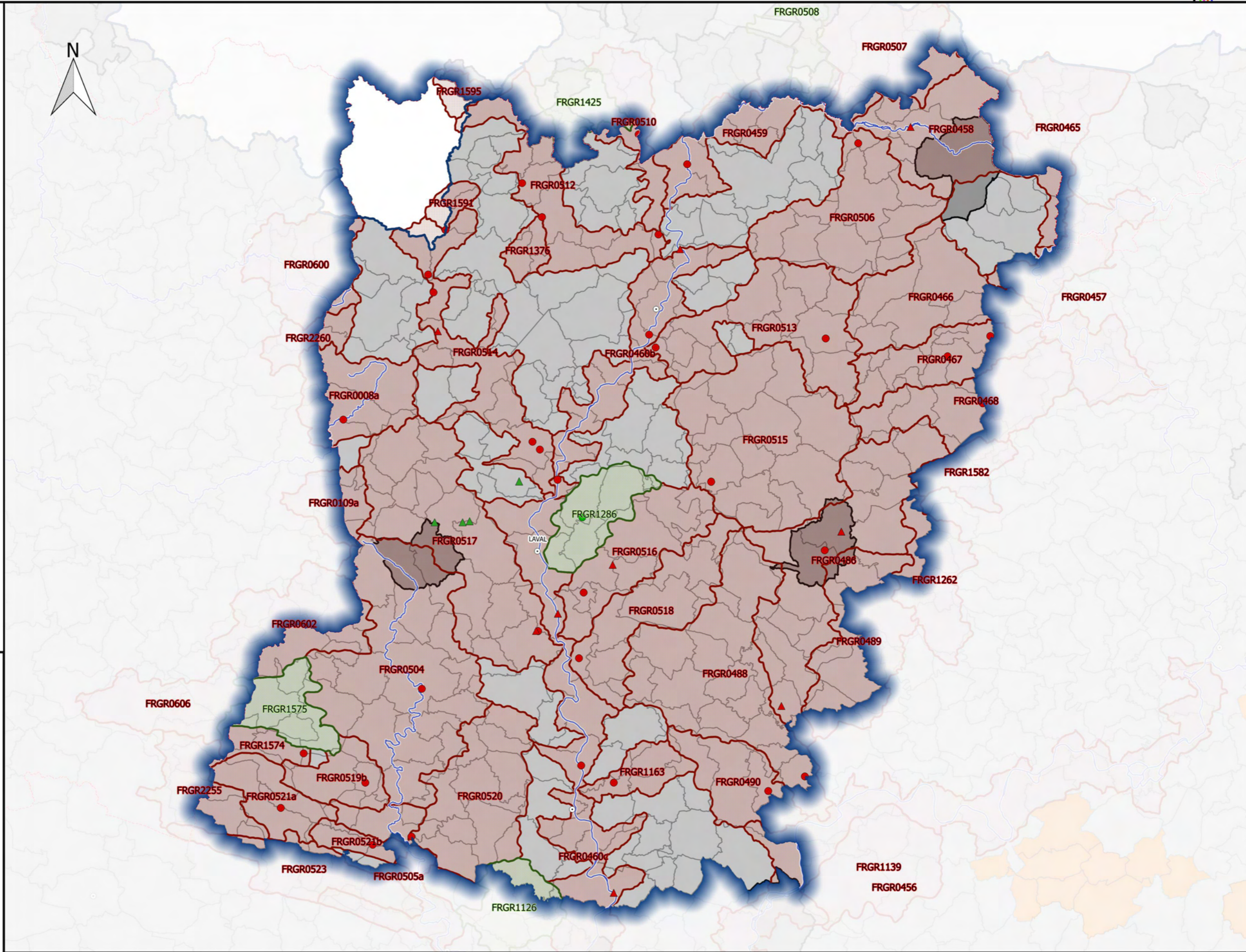
**DOCUMENT
DE
CONSULTATION**



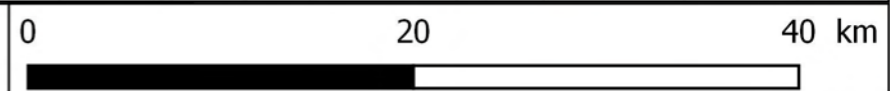
Révision des zones vulnérables 2016 sur le bassin Loire-Bretagne pour le département MAYENNE
Carte des bassins versant de masses d'eau superficielles contaminées



- Commune**
- non classée inchangée
 - non classée antérieurement à classer
 - classée antérieurement à déclasser
 - classée inchangée
 - nouvelle
- Qualitomètre**
- Rapportage 6eme Campagne
- non contaminé
 - contaminé
- Hors rapportage
- non contaminé
 - contaminé
- réseau local**
- non contaminé
 - contaminé
- Bassin versant de masse d'eau**
- Non classé
 - classé



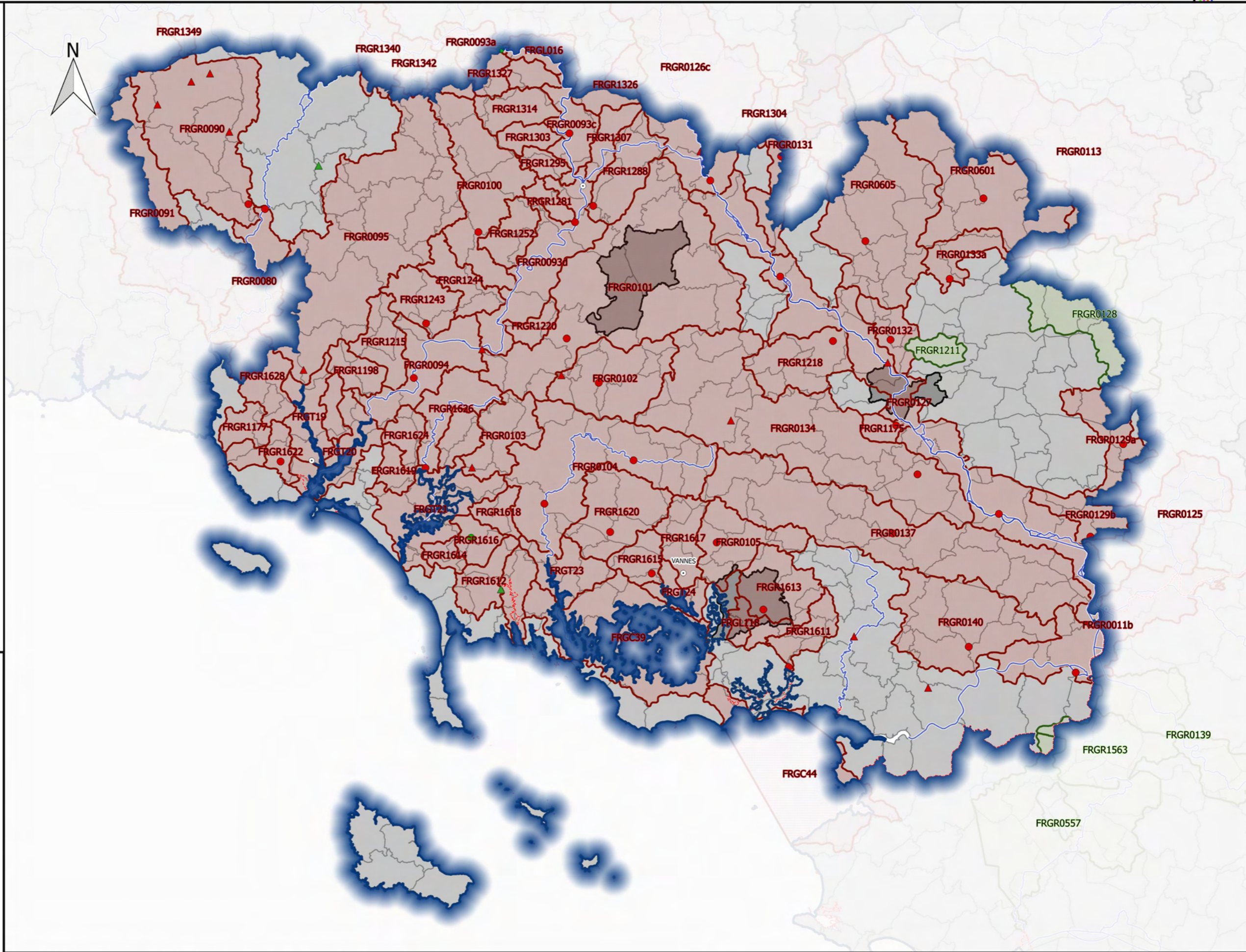
**DOCUMENT
DE
CONSULTATION**



Révision des zones vulnérables 2016 sur le bassin Loire-Bretagne pour le département MORBIHAN
Carte des bassins versant de masses d'eau superficielles contaminées



- Commune**
- non classée inchangée
 - non classée antérieurement à classer
 - classée antérieurement à déclasser
 - classée inchangée
 - nouvelle
- Qualitomètre**
- Rapportage 6eme Campagne
- non contaminé
 - contaminé
- Hors rapportage
- non contaminé
 - contaminé
- réseau local**
- non contaminé
 - contaminé
- Bassin versant de masse d'eau**
- Non classé
 - classé

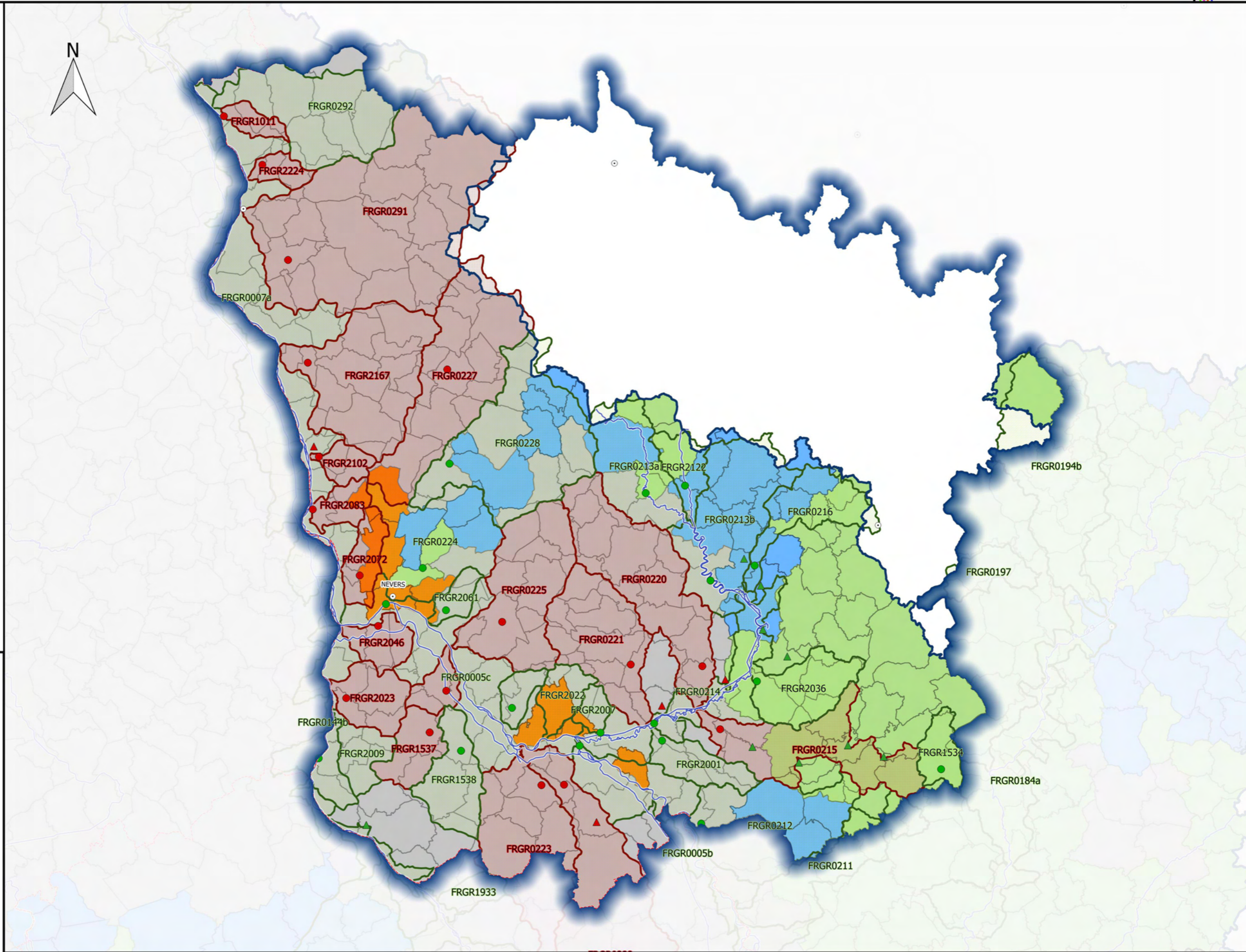


**DOCUMENT
DE
CONSULTATION**

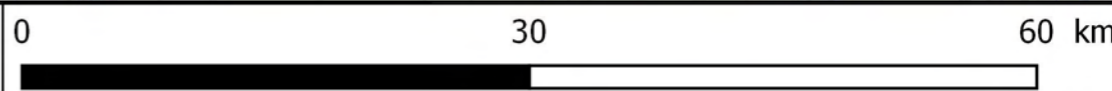
Révision des zones vulnérables 2016 sur le bassin Loire-Bretagne pour le département NIEVRE
Carte des bassins versant de masses d'eau superficielles contaminées



- Commune**
- non classée inchangée
 - non classée antérieurement à classer
 - classée antérieurement à déclasser
 - classée inchangée
 - nouvelle
- Qualitomètre**
- Rapportage 6eme Campagne
- non contaminé
 - contaminé
- Hors rapportage
- non contaminé
 - contaminé
- réseau local**
- non contaminé
 - contaminé
- Bassin versant de masse d'eau**
- Non classé
 - classé



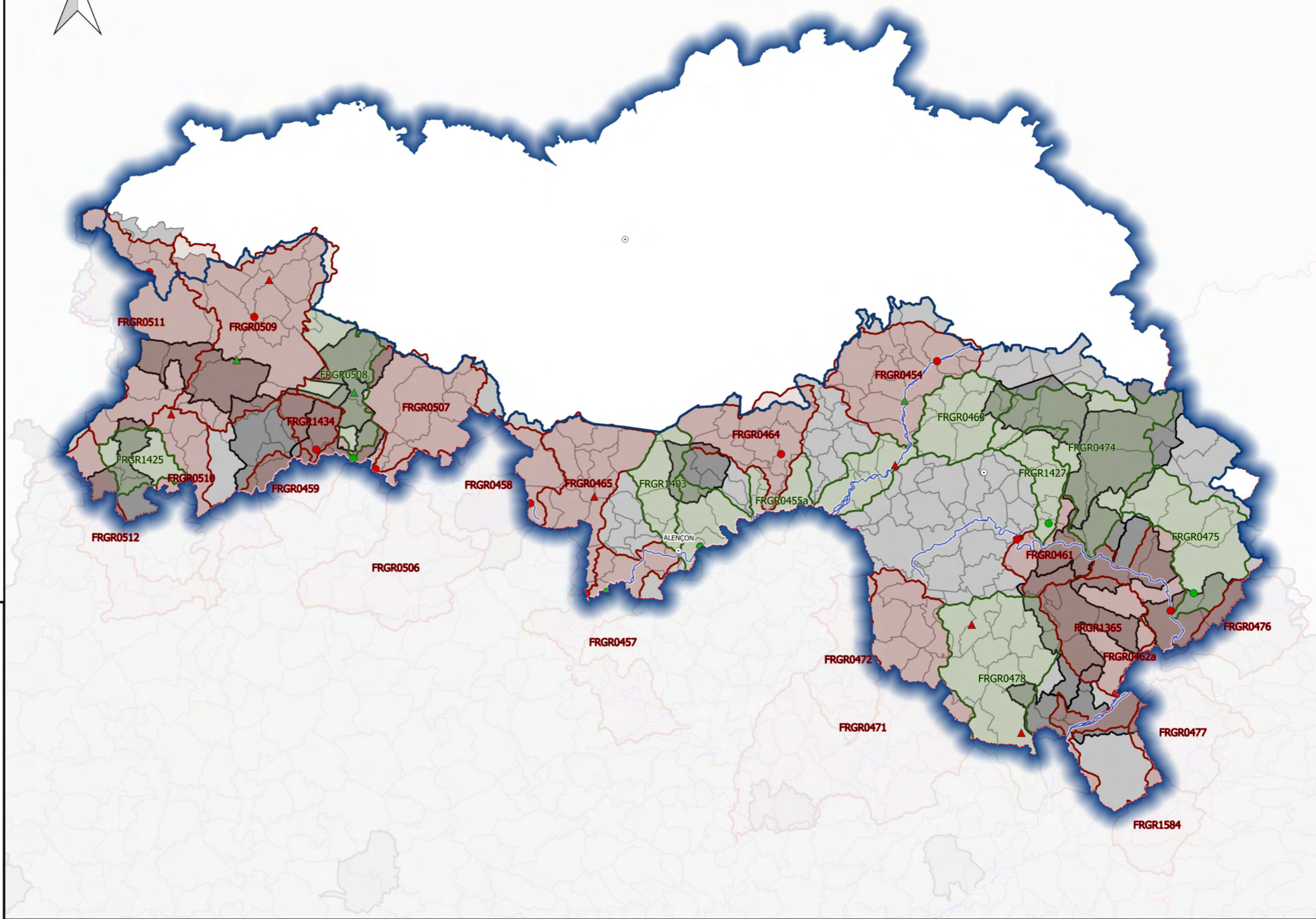
**DOCUMENT
DE
CONSULTATION**



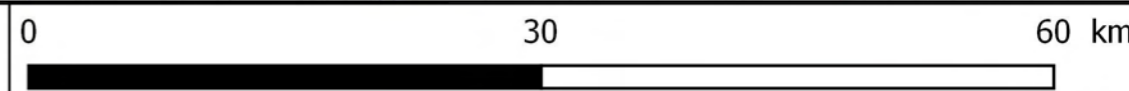
Révision des zones vulnérables 2016 sur le bassin Loire-Bretagne pour le département ORNE
Carte des bassins versant de masses d'eau superficielles contaminées



- Commune**
- non classée inchangée
 - non classée antérieurement à classer
 - classée antérieurement à déclasser
 - classée inchangée
 - nouvelle
- Qualitomètre**
- Rapportage 6eme Campagne
 - non contaminé
 - contaminé
 - Hors rapportage
 - non contaminé
 - contaminé
- réseau local**
- non contaminé
 - contaminé
- Bassin versant de masse d'eau**
- Non classé
 - classé



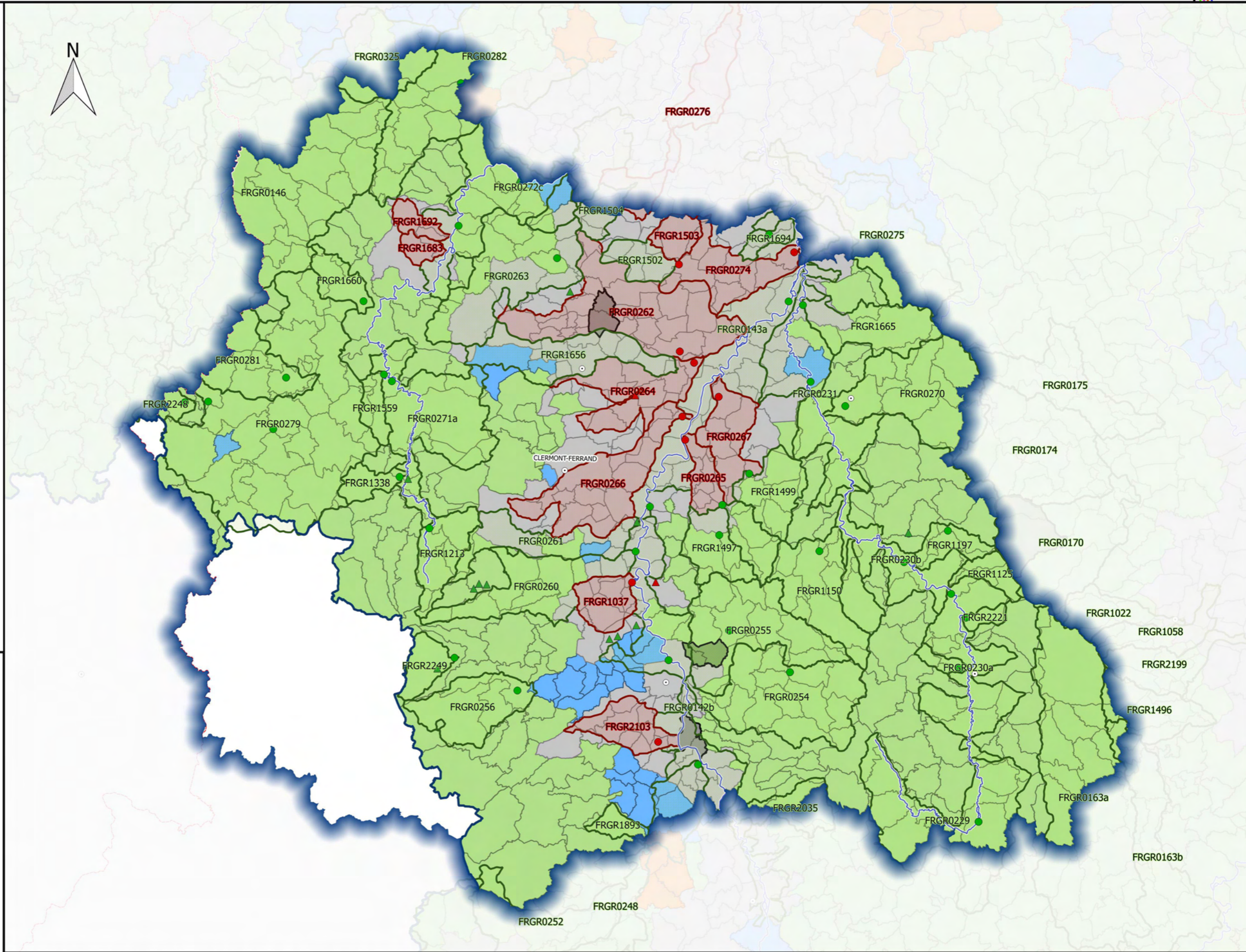
**DOCUMENT
DE
CONSULTATION**



Révision des zones vulnérables 2016 sur le bassin Loire-Bretagne pour le département PUY-DE-DOME
Carte des bassins versant de masses d'eau superficielles contaminées



- Commune**
- non classée inchangée
 - non classée antérieurement à classer
 - classée antérieurement à déclasser
 - classée inchangée
 - nouvelle
- Qualitomètre**
- Rapportage 6eme Campagne
- non contaminé
 - contaminé
- Hors rapportage
- non contaminé
 - contaminé
- réseau local**
- non contaminé
 - contaminé
- Bassin versant de masse d'eau**
- Non classé
 - classé



**DOCUMENT
DE
CONSULTATION**

Révision des zones vulnérables 2016 sur le bassin Loire-Bretagne pour le département RHONE
Carte des bassins versant de masses d'eau superficielles contaminées

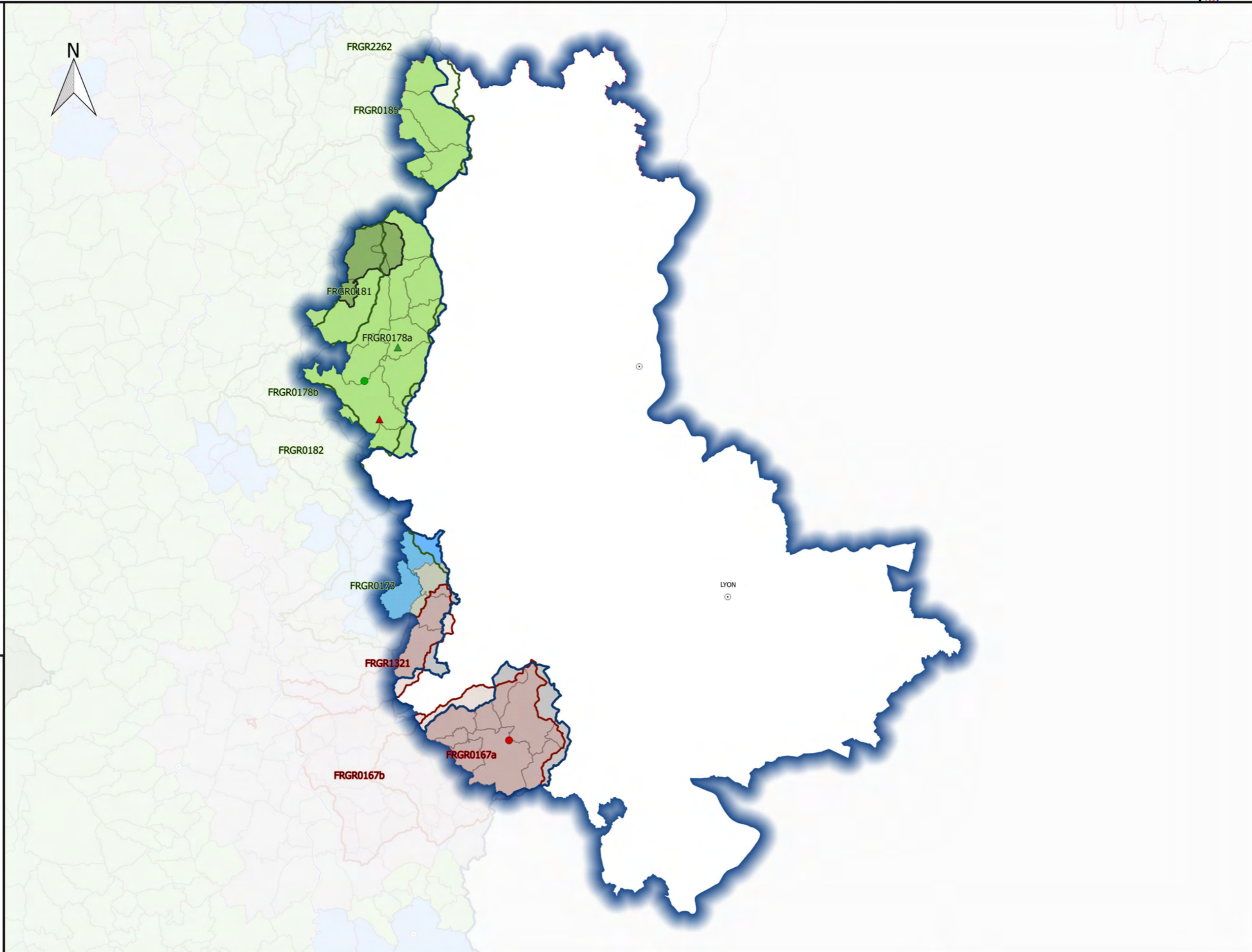


- Commune**
- non classée inchangée
 - non classée antérieurement à classer
 - classée antérieurement à déclasser
 - classée inchangée
 - nouvelle

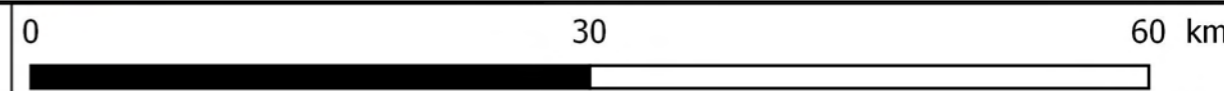
- Qualitomètre**
- Rapportage 6eme Campagne
- non contaminé
 - contaminé
- Hors rapportage
- non contaminé
 - contaminé

- réseau local**
- non contaminé
 - contaminé

- Bassin versant de masse d'eau**
- Non classé
 - classé



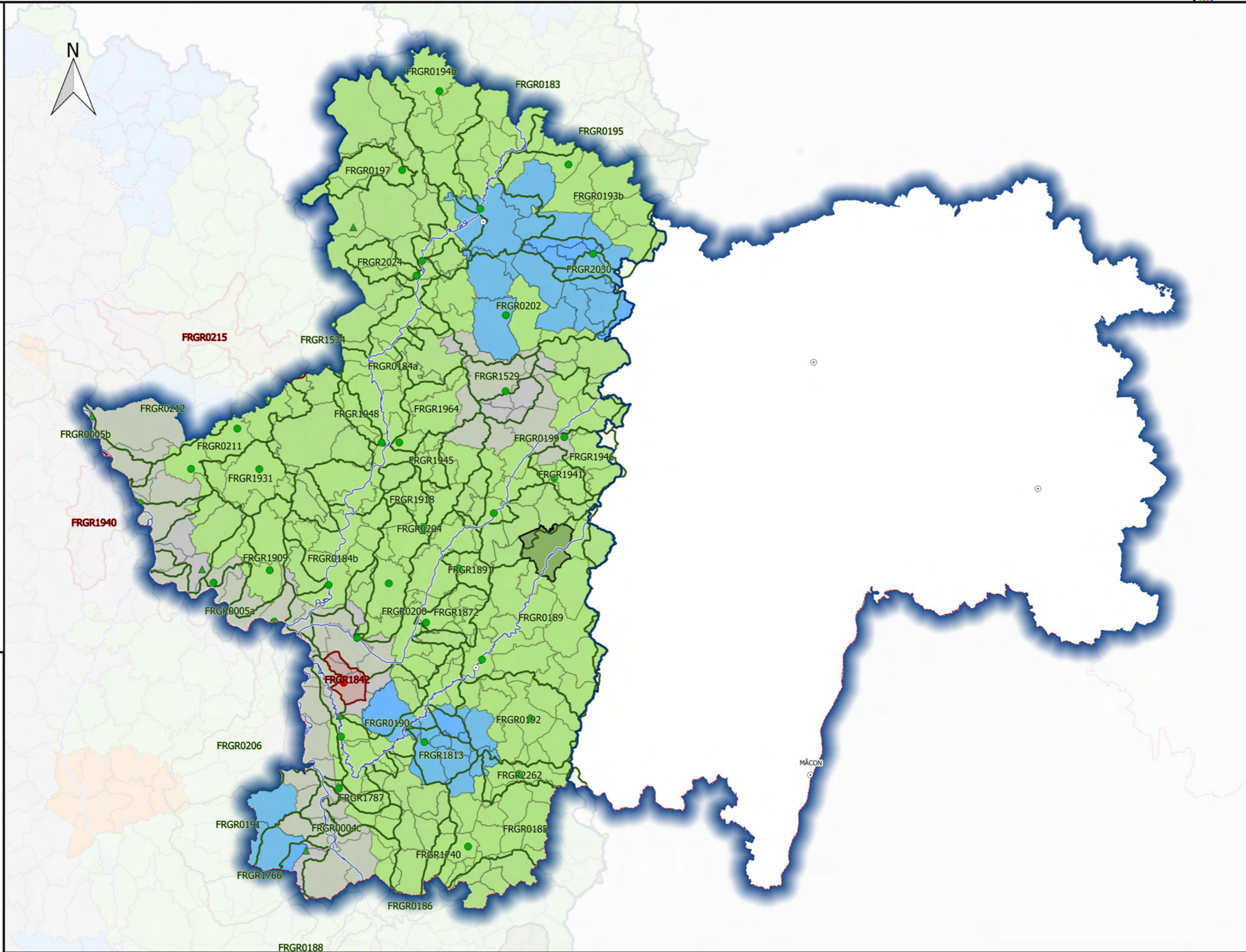
**DOCUMENT
DE
CONSULTATION**



Révision des zones vulnérables 2016 sur le bassin Loire-Bretagne pour le département SAONE-ET-LOIRE
Carte des bassins versant de masses d'eau superficielles contaminées

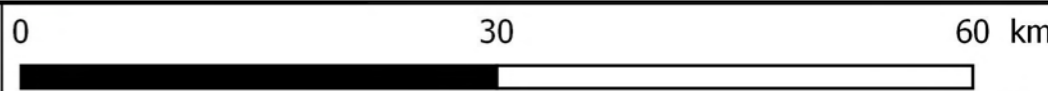


- Commune**
- non classée inchangée
 - non classée antérieurement à classer
 - classée antérieurement à déclasser
 - classée inchangée
 - nouvelle
- Qualitomètre**
- Rapportage 6eme Campagne
 - non contaminé
 - contaminé
 - Hors rapportage
 - non contaminé
 - contaminé
- réseau local**
- non contaminé
 - contaminé
- Bassin versant de masse d'eau**
- Non classé
 - classé



**DOCUMENT
DE
CONSULTATION**

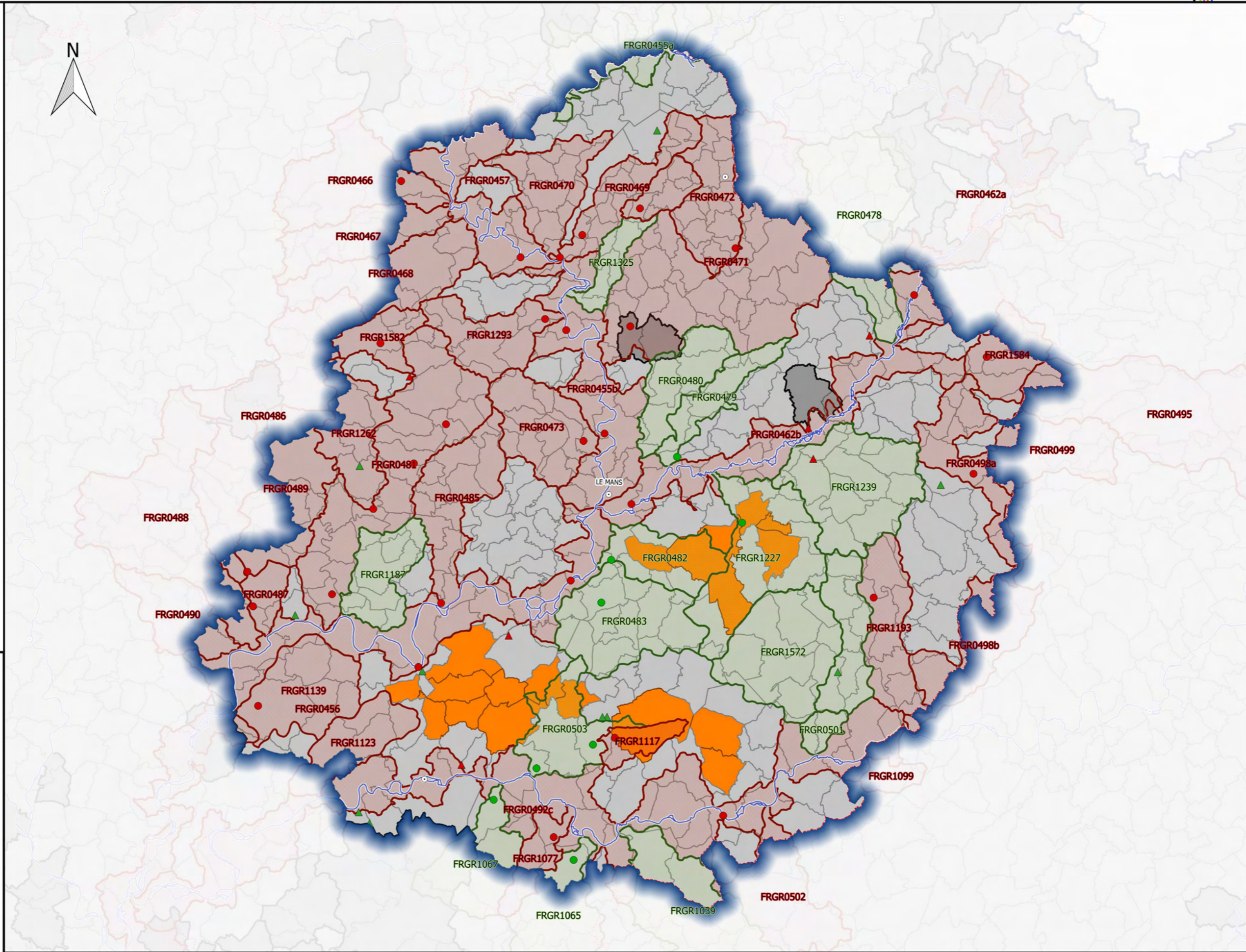
Sources : OSUR, BD Topo®IGN, DREAL Centre-Val de Loire /SLBLB/DETL/UTIL
 Fait le 29/09/2016



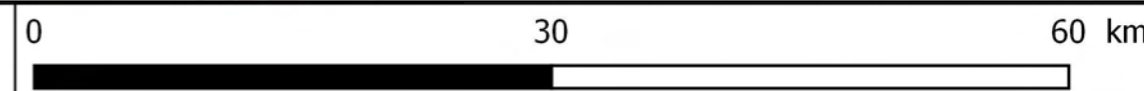
Révision des zones vulnérables 2016 sur le bassin Loire-Bretagne pour le département SARTHE
Carte des bassins versant de masses d'eau superficielles contaminées



- Commune**
- non classée inchangée
 - non classée antérieurement à classer
 - classée antérieurement à déclasser
 - classée inchangée
 - nouvelle
- Qualitomètre**
- Rapportage 6eme Campagne
 - non contaminé
 - contaminé
 - Hors rapportage
 - non contaminé
 - contaminé
- réseau local**
- non contaminé
 - contaminé
- Bassin versant de masse d'eau**
- Non classé
 - classé



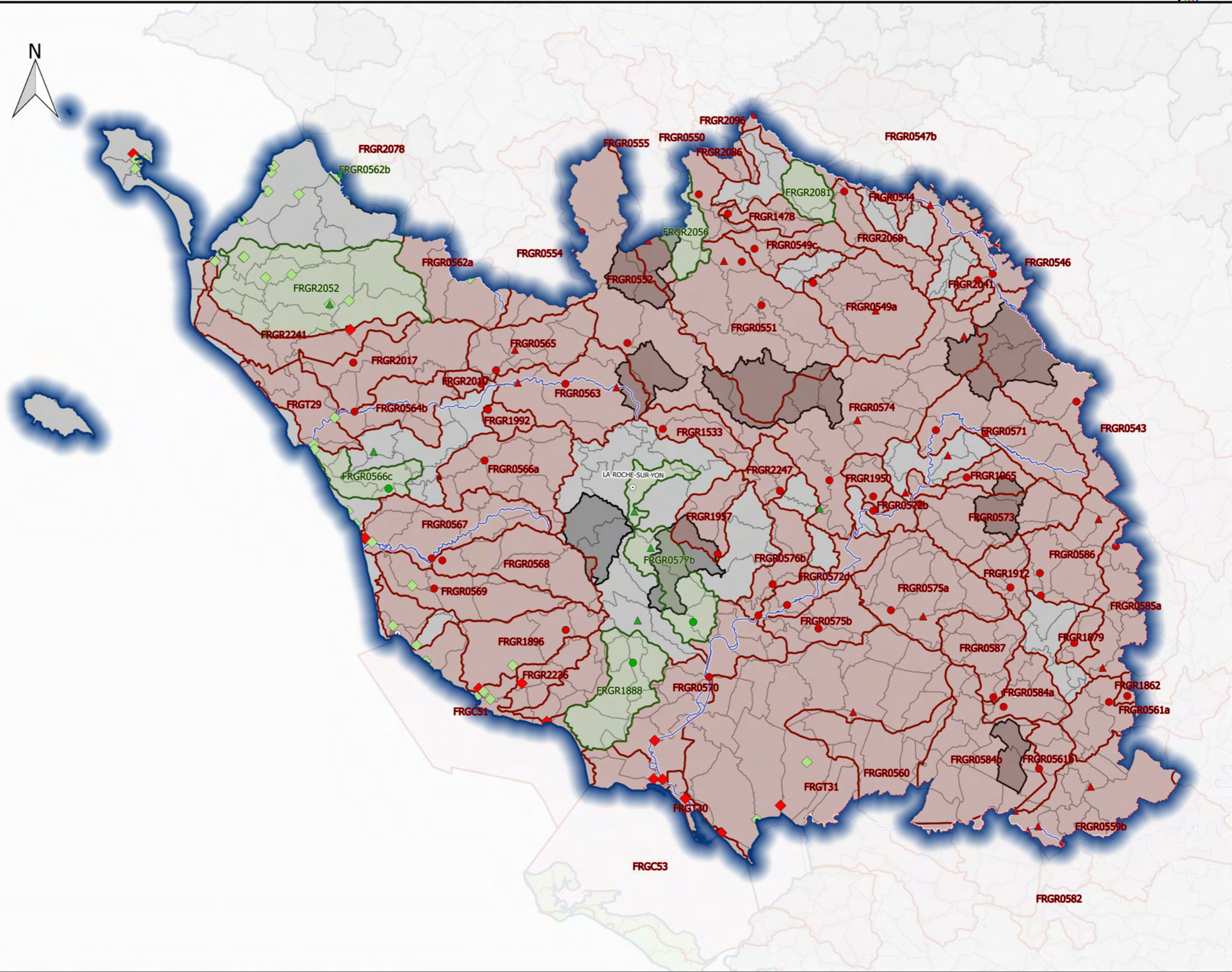
**DOCUMENT
DE
CONSULTATION**



Révision des zones vulnérables 2016 sur le bassin Loire-Bretagne pour le département VENDEE
Carte des bassins versant de masses d'eau superficielles contaminées

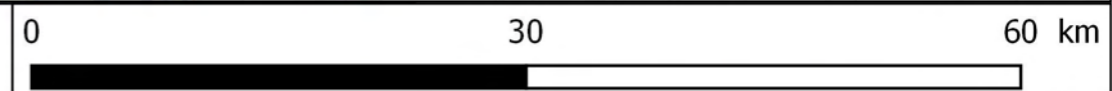


- Commune**
- non classée inchangée
 - non classée antérieurement à classer
 - classée antérieurement à déclasser
 - classée inchangée
 - nouvelle
- Qualitomètre**
- Rapportage 6eme Campagne
- non contaminé
 - contaminé
- Hors rapportage
- non contaminé
 - contaminé
- réseau local**
- non contaminé
 - contaminé
- Bassin versant de masse d'eau**
- Non classé
 - classé



**DOCUMENT
DE
CONSULTATION**

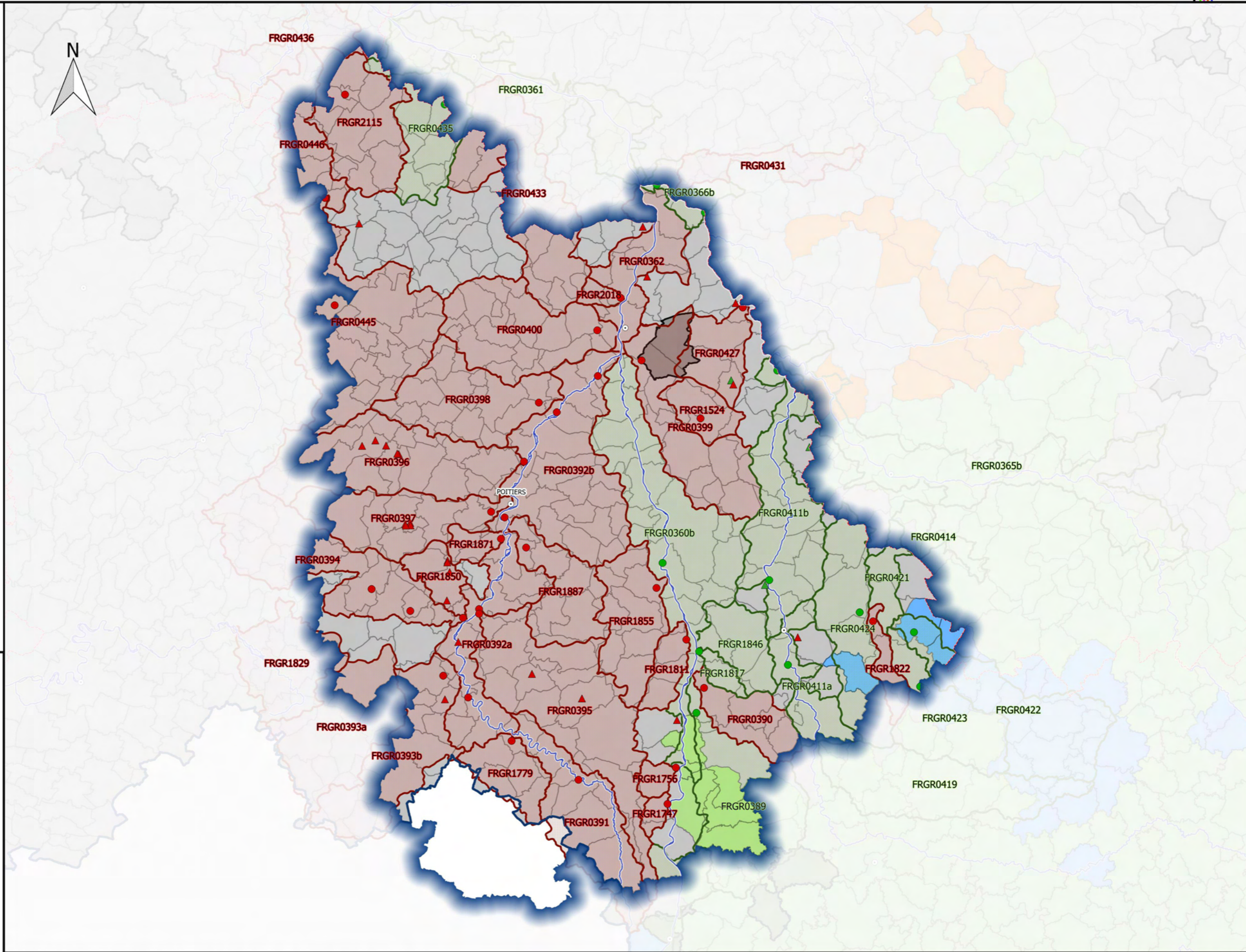
Sources : OSUR, BD Topo®IGN, DREAL Centre-Val de Loire /SLBLB/DETL/UTIL
 Fait le 29/09/2016



Révision des zones vulnérables 2016 sur le bassin Loire-Bretagne pour le département VIENNE
Carte des bassins versant de masses d'eau superficielles contaminées



- Commune**
- non classée inchangée
 - non classée antérieurement à classer
 - classée antérieurement à déclasser
 - classée inchangée
 - nouvelle
- Qualitomètre**
- Rapportage 6eme Campagne
 - non contaminé
 - contaminé
 - Hors rapportage
 - non contaminé
 - contaminé
- réseau local**
- non contaminé
 - contaminé
- Bassin versant de masse d'eau**
- Non classé
 - classé








**DOCUMENT
DE
CONSULTATION**

Révision des zones vulnérables 2016 sur le bassin Loire-Bretagne pour le département YONNE
Carte des bassins versant de masses d'eau superficielles contaminées





Commune



-  non classée inchangée
-  non classée antérieurement à classer
-  classée antérieurement à déclasser
-  classée inchangée
-  nouvelle

Qualitomètre



Rapportage 6eme Campagne

-  non contaminé
-  contaminé



Hors rapportage

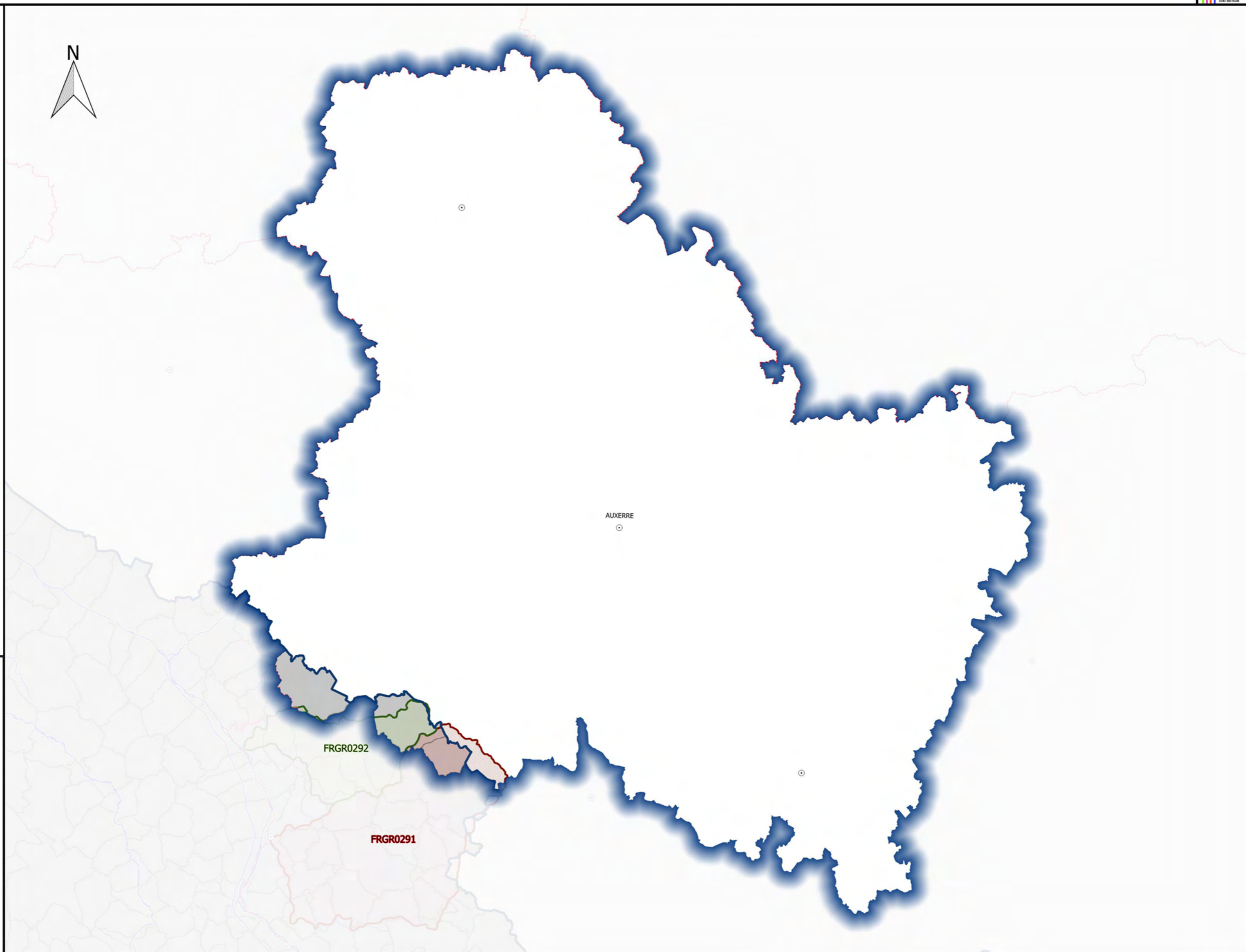
-  non contaminé
-  contaminé

réseau local

-  non contaminé
-  contaminé

Bassin versant de masse d'eau

-  Non classé
-  classé



**DOCUMENT
DE
CONSULTATION**