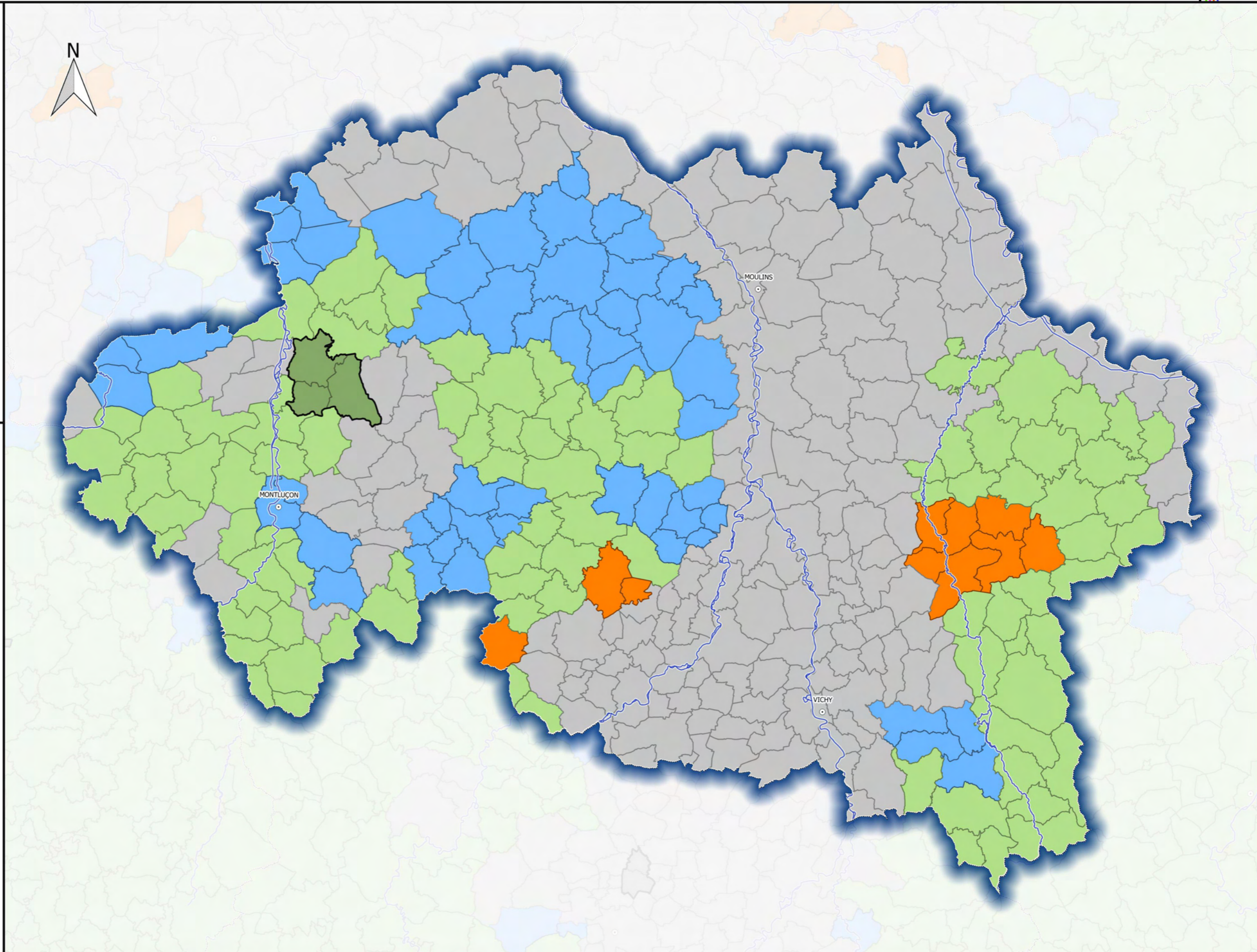


Commune

- non classée inchangée
- non classée antérieurement à classer
- classée Antérieurement à déclasser
- classée inchangée
- nouvelle






Complement

- Préfecture
- Cours d'eau
- Limites régionales






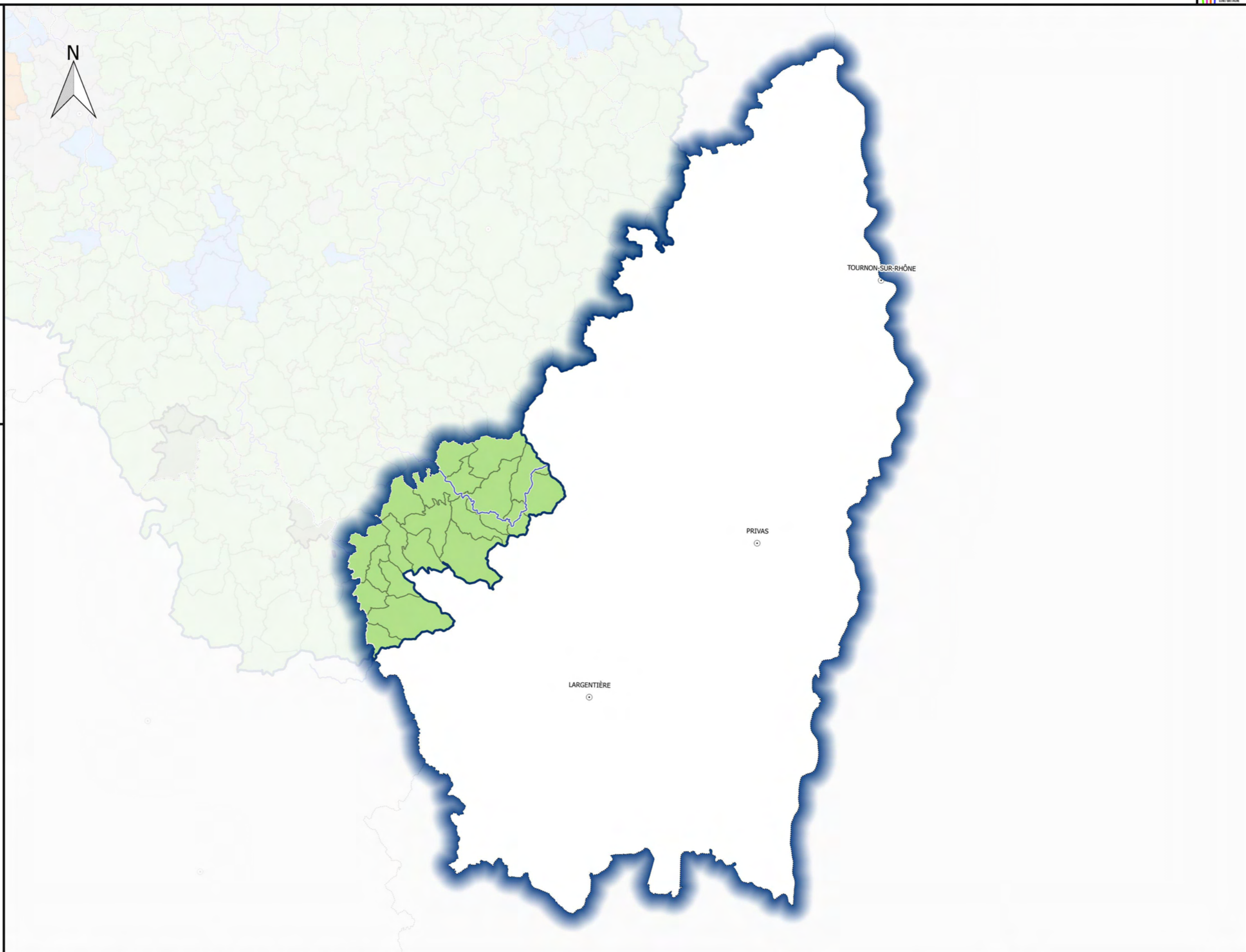
**DOCUMENT
DE
CONSULTATION**

Commune

-  non classée inchangée
-  non classée antérieurement à classer
-  classée Antérieurement à déclasser
-  classée inchangée
-  nouvelle

Complement

-  Préfecture
-  Cours d'eau
-  Limites régionales



**DOCUMENT
DE
CONSULTATION**

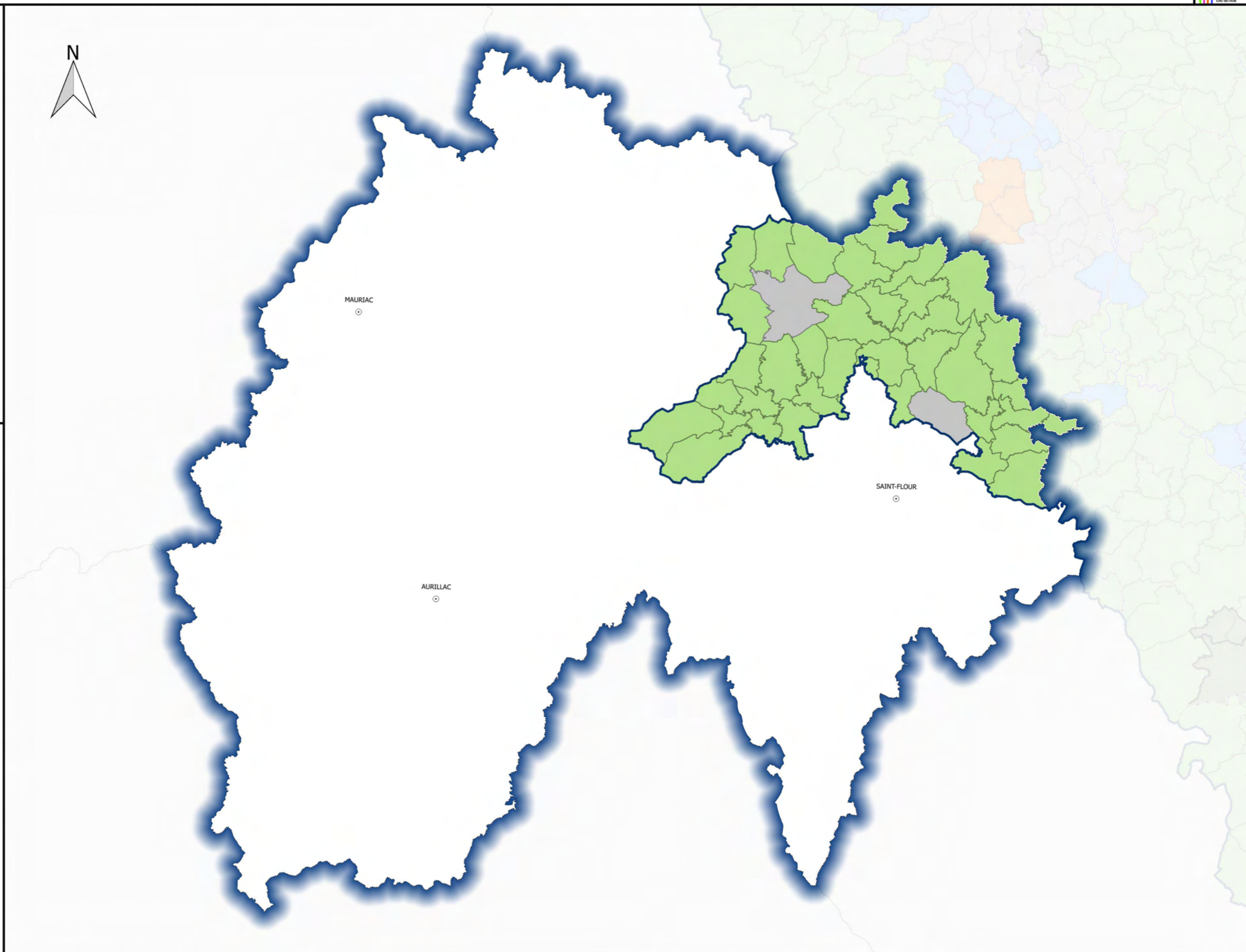
Différence de classement entre les zones vulnérables actuelles (2012 incluses) et le projet de révision 2016 au titre de la désignation

Commune

- non classée inchangée
- non classée antérieurement à classer
- classée Antérieurement à déclasser
- classée inchangée
- nouvelle

Complement

- Préfecture
- Cours d'eau
- Limites régionales



**DOCUMENT
DE
CONSULTATION**

Révision des zones vulnérables 2016 sur le bassin Loire-Bretagne pour le département CHARENTE-MARITIME

Différence de classement entre les zones vulnérables actuelles (2012 incluses) et le projet de révision 2016 au titre de la désignation



Commune

- non classée inchangée
- non classée antérieurement à classer
- classée Antérieurement à déclasser
- classée inchangée
- nouvelle






Complement

- Préfecture
- Cours d'eau
- Limites régionales






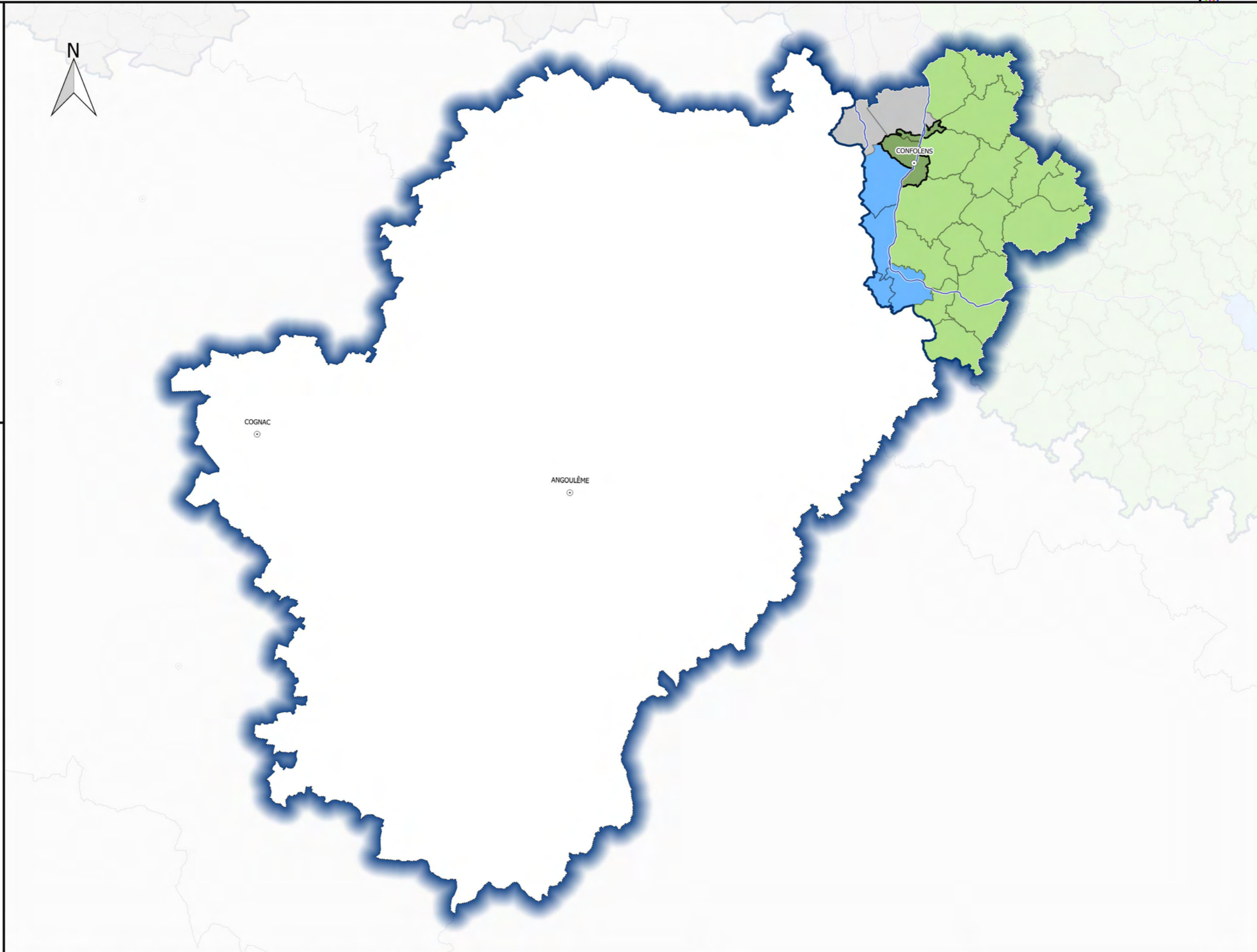
**DOCUMENT
DE
CONSULTATION**

Commune

-  non classée inchangée
-  non classée antérieurement à classer
-  classée Antérieurement à déclasser
-  classée inchangée
-  nouvelle






Complement

-  Préfecture
-  Cours d'eau
-  Limites régionales






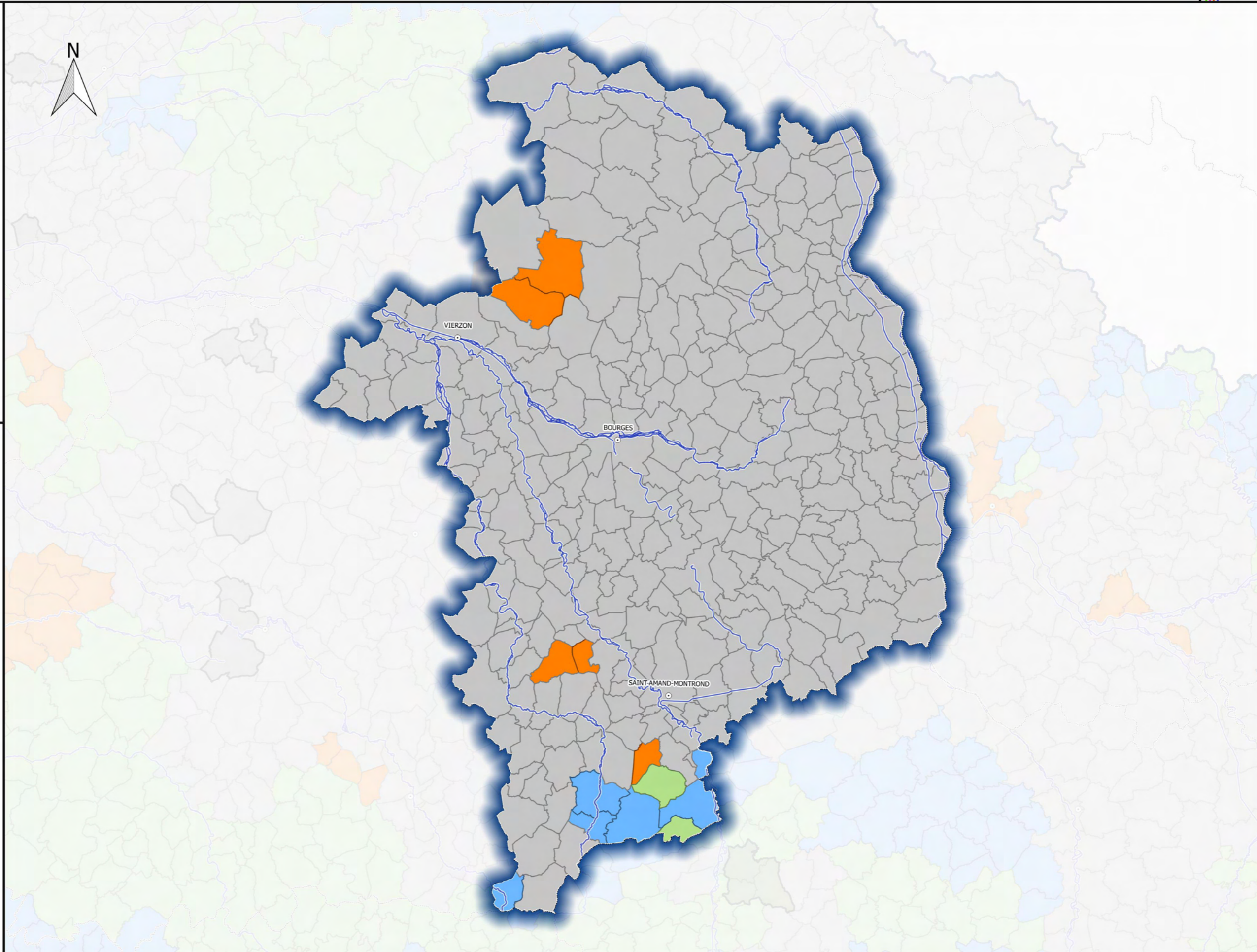
**DOCUMENT
DE
CONSULTATION**

Commune

-  non classée inchangée
-  non classée antérieurement à classer
-  classée Antérieurement à déclasser
-  classée inchangée
-  nouvelle






Complement

-  Préfecture
-  Cours d'eau
-  Limites régionales






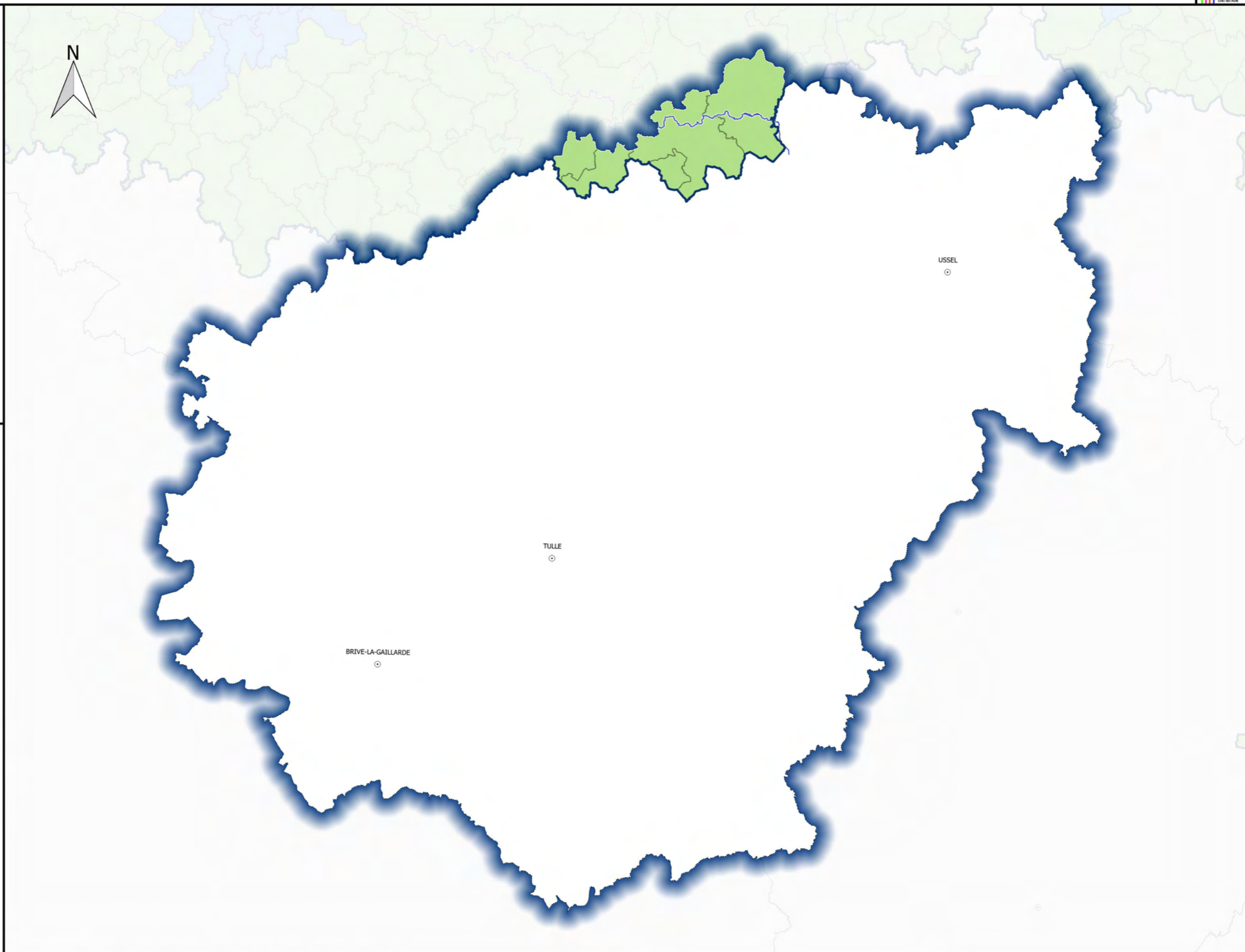
**DOCUMENT
DE
CONSULTATION**

Commune

-  non classée inchangée
-  non classée antérieurement à classer
-  classée Antérieurement à déclasser
-  classée inchangée
-  nouvelle






Complement

-  Préfecture
-  Cours d'eau
-  Limites régionales






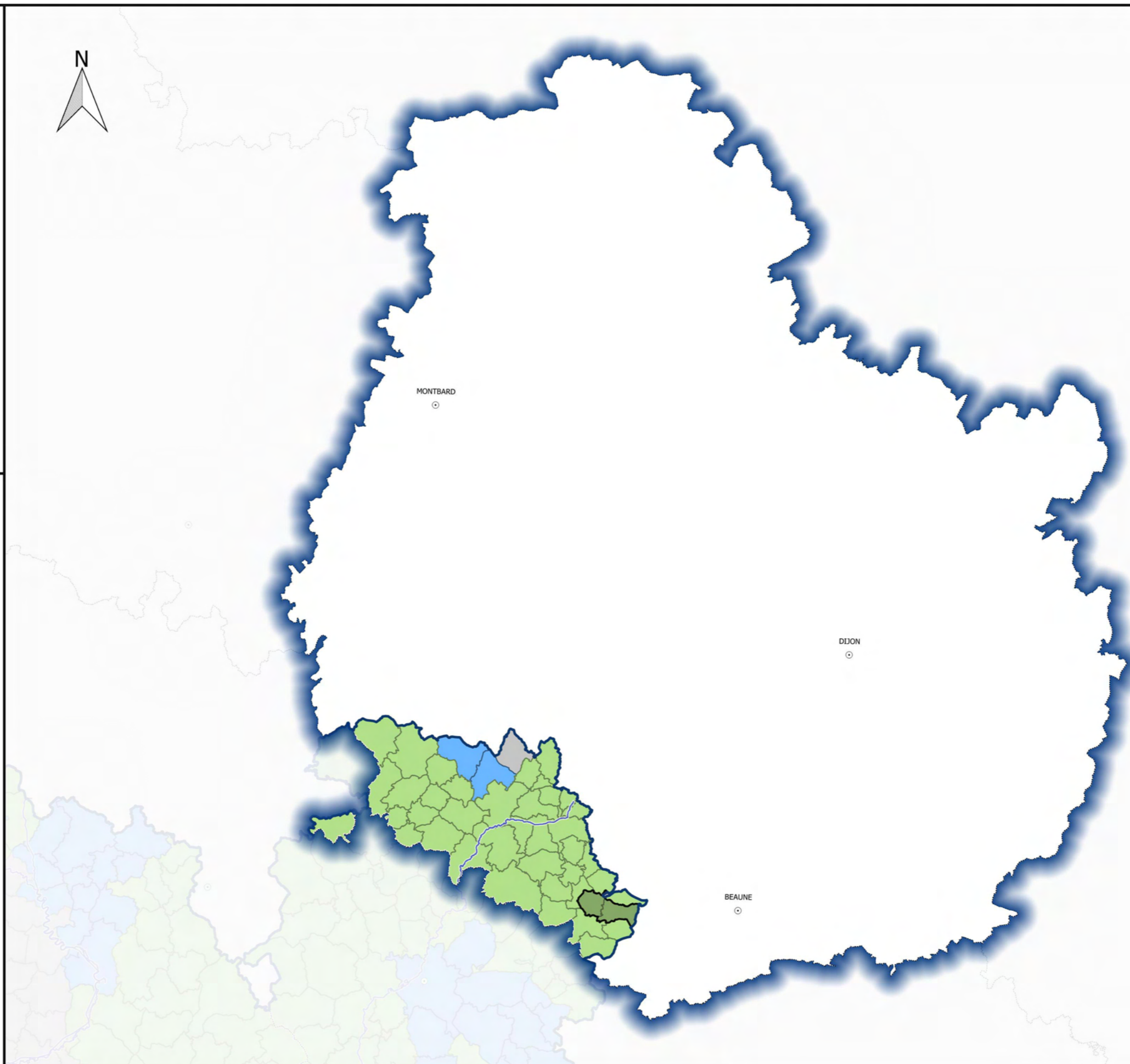
**DOCUMENT
DE
CONSULTATION**

Commune

-  non classée inchangée
-  non classée antérieurement à classer
-  classée Antérieurement à déclasser
-  classée inchangée
-  nouvelle






Complement

-  Préfecture
-  Cours d'eau
-  Limites régionales






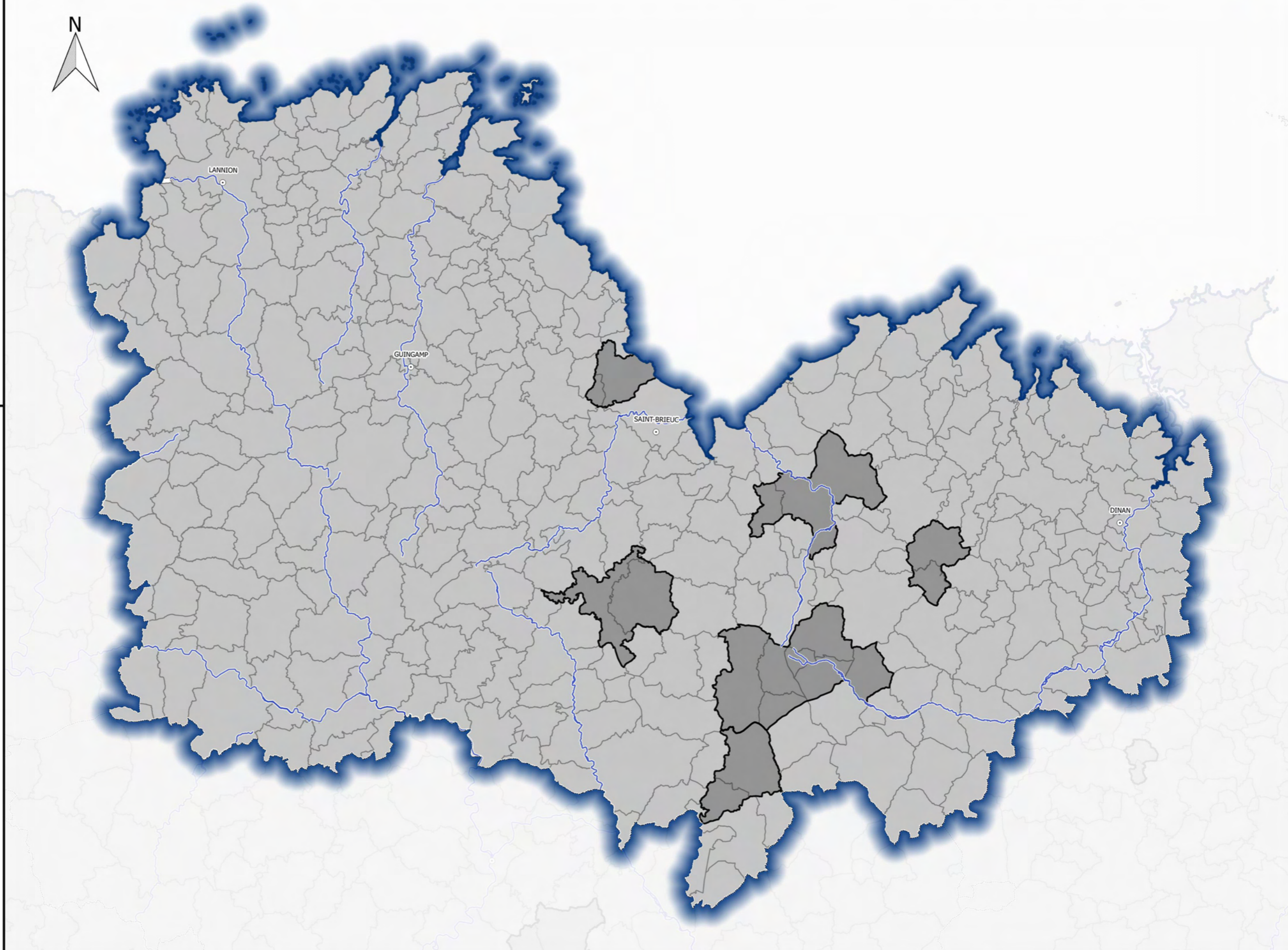
**DOCUMENT
DE
CONSULTATION**

Commune

-  non classée inchangée
-  non classée antérieurement à classer
-  classée Antérieurement à déclasser
-  classée inchangée
-  nouvelle

Complement

-  Préfecture
-  Cours d'eau
-  Limites régionales



**DOCUMENT
DE
CONSULTATION**

Révision des zones vulnérables 2016 sur le bassin Loire-Bretagne pour le département CREUSE

Différence de classement entre les zones vulnérables actuelles (2012 incluses) et le projet de révision 2016 au titre de la désignation

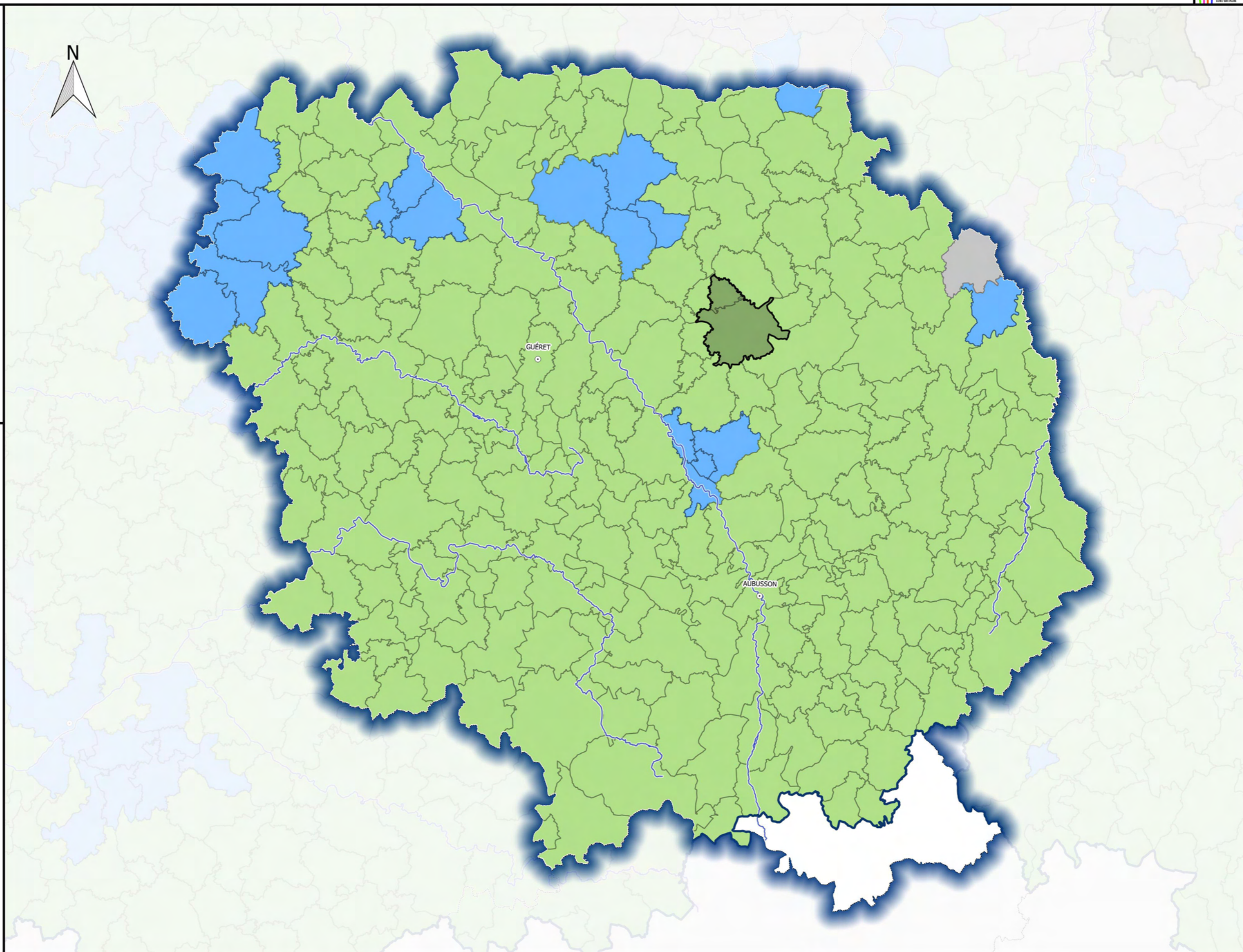


Commune

- non classée inchangée
- non classée antérieurement à classer
- classée Antérieurement à déclasser
- classée inchangée
- nouvelle

Complement

- Préfecture
- Cours d'eau
- Limites régionales



**DOCUMENT
DE
CONSULTATION**

Révision des zones vulnérables 2016 sur le bassin Loire-Bretagne pour le département DEUX-SEVRES

Différence de classement entre les zones vulnérables actuelles (2012 incluses) et le projet de révision 2016 au titre de la désignation

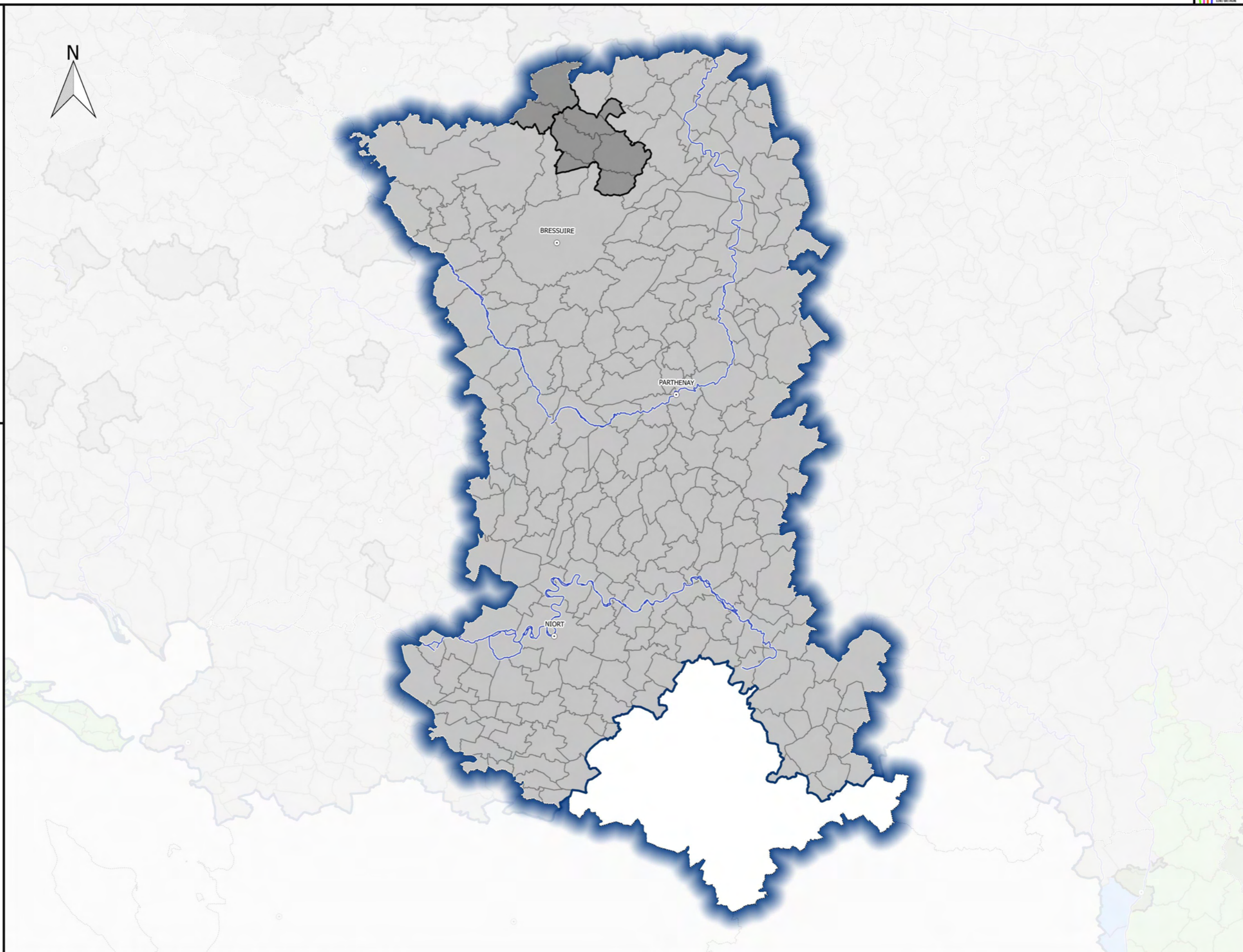


Commune

- non classée inchangée
- non classée antérieurement à classer
- classée Antérieurement à déclasser
- classée inchangée
- nouvelle

Complement






- Préfecture
- Cours d'eau
- Limites régionales






**DOCUMENT
DE
CONSULTATION**

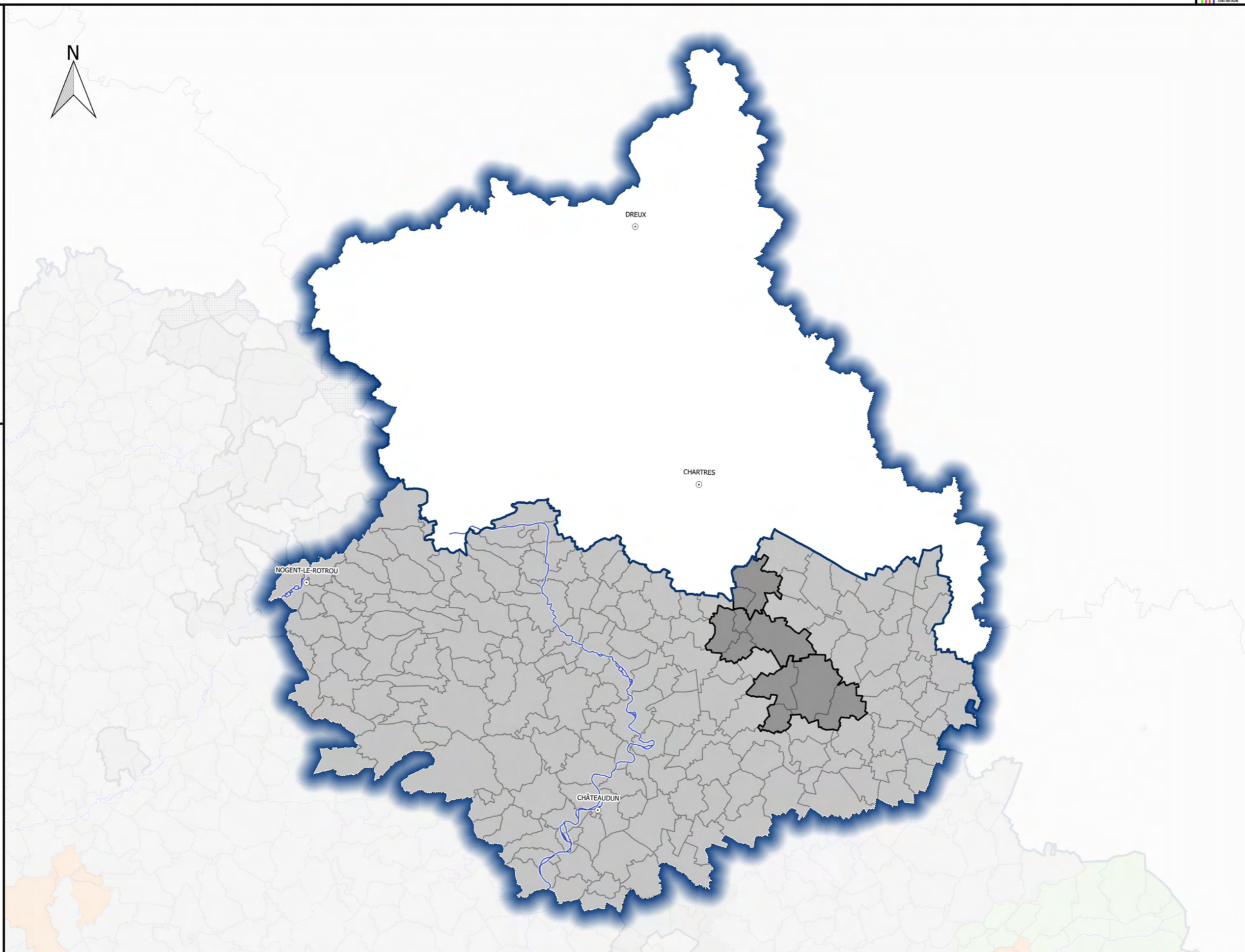


Commune

-  non classée inchangée
-  non classée antérieurement à classer
-  classée Antérieurement à déclasser
-  classée inchangée
-  nouvelle

Complement

-  Préfecture
-  Cours d'eau
-  Limites régionales



**DOCUMENT
DE
CONSULTATION**

Révision des zones vulnérables 2016 sur le bassin Loire-Bretagne pour le département FINISTERE

Différence de classement entre les zones vulnérables actuelles (2012 incluses) et le projet de révision 2016 au titre de la désignation

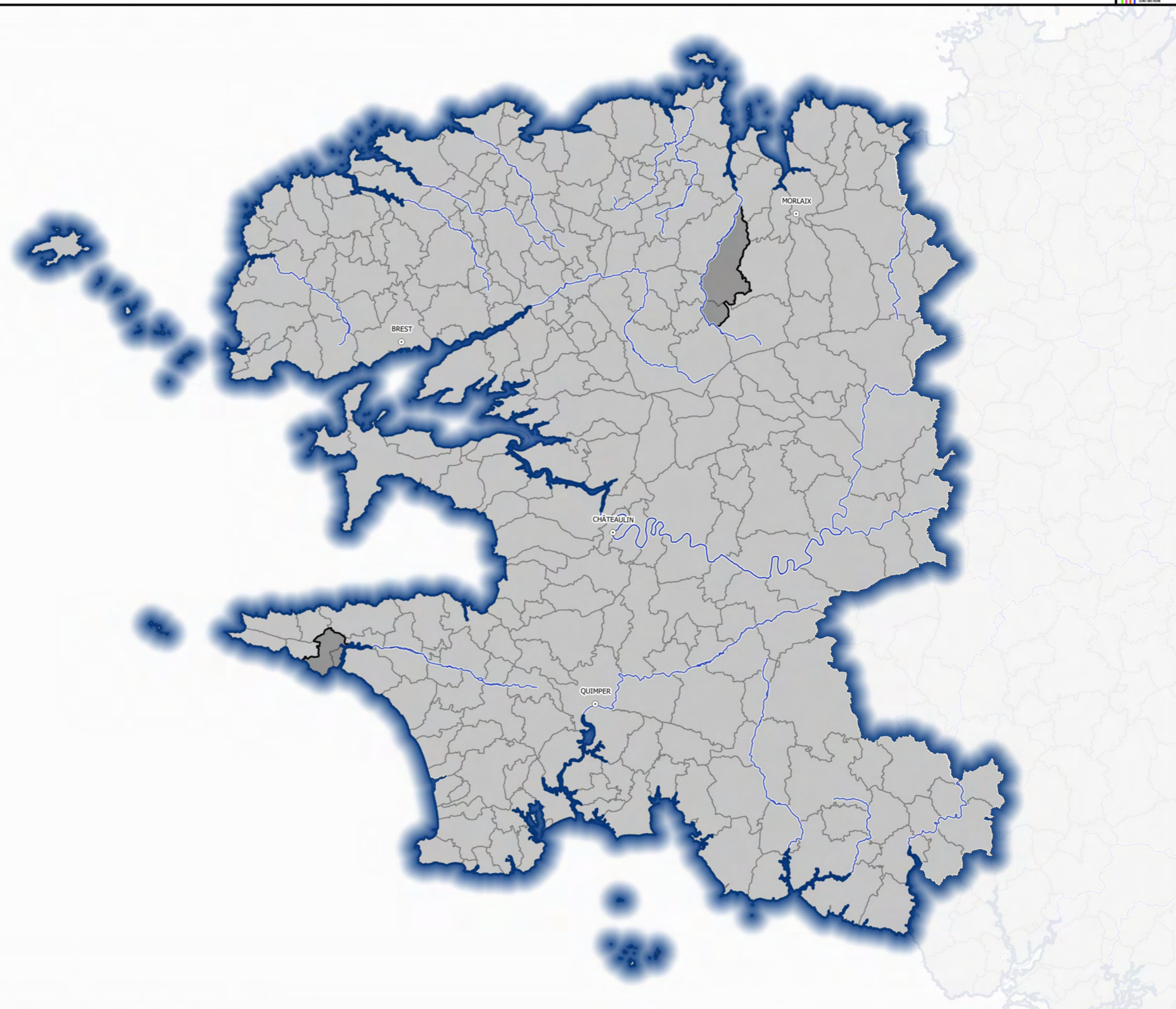


Commune

- non classée inchangée
- non classée antérieurement à classer
- classée Antérieurement à déclasser
- classée inchangée
- nouvelle






Complement

- Préfecture
- Cours d'eau
- Limites régionales






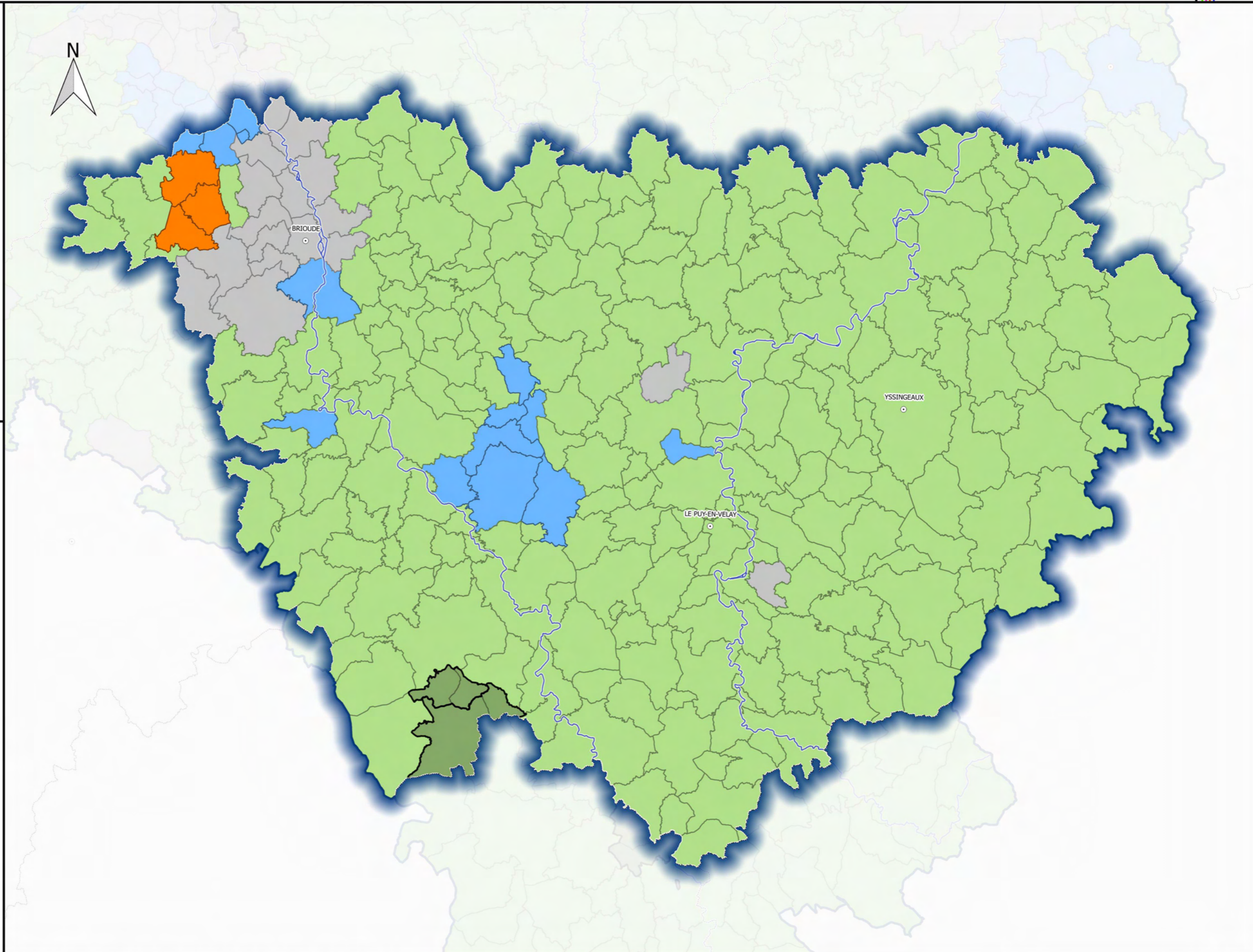
**DOCUMENT
DE
CONSULTATION**

Commune

-  non classée inchangée
-  non classée antérieurement à classer
-  classée Antérieurement à déclasser
-  classée inchangée
-  nouvelle






Complement

-  Préfecture
-  Cours d'eau
-  Limites régionales






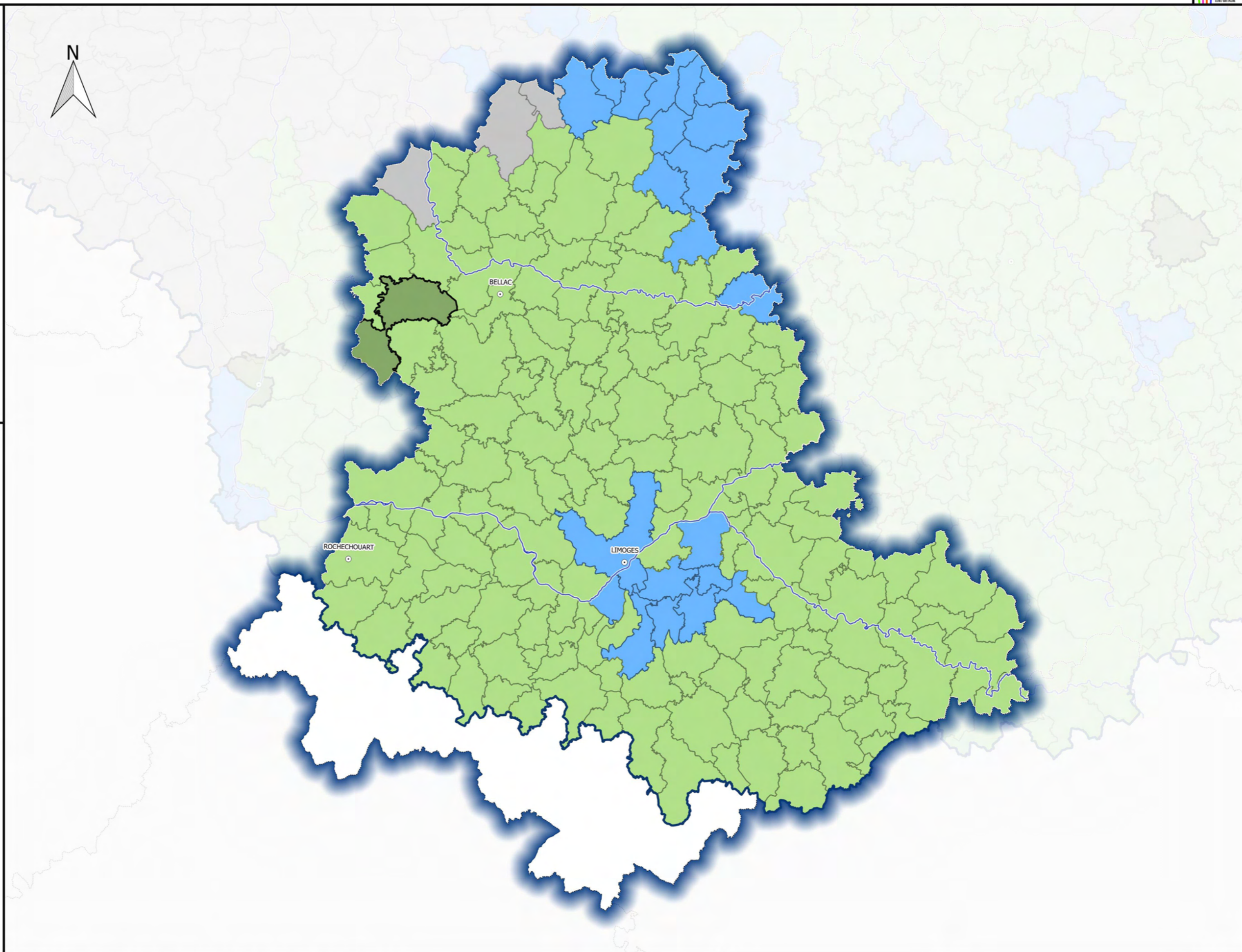
**DOCUMENT
DE
CONSULTATION**

Commune

-  non classée inchangée
-  non classée antérieurement à classer
-  classée Antérieurement à déclasser
-  classée inchangée
-  nouvelle






Complement

-  Préfecture
-  Cours d'eau
-  Limites régionales






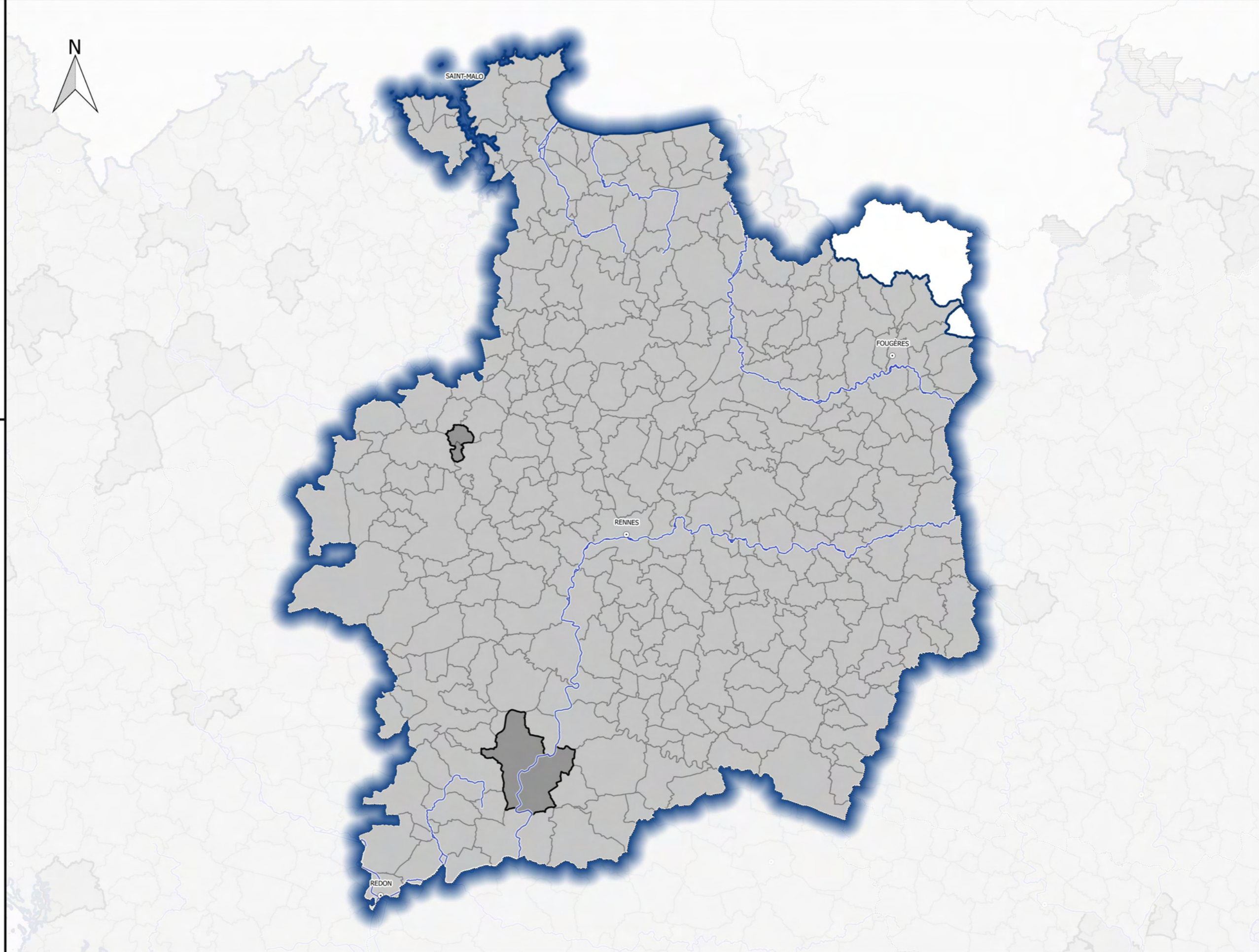
**DOCUMENT
DE
CONSULTATION**

Commune

-  non classée inchangée
-  non classée antérieurement à classer
-  classée Antérieurement à déclasser
-  classée inchangée
-  nouvelle






Complement

-  Préfecture
-  Cours d'eau
-  Limites régionales






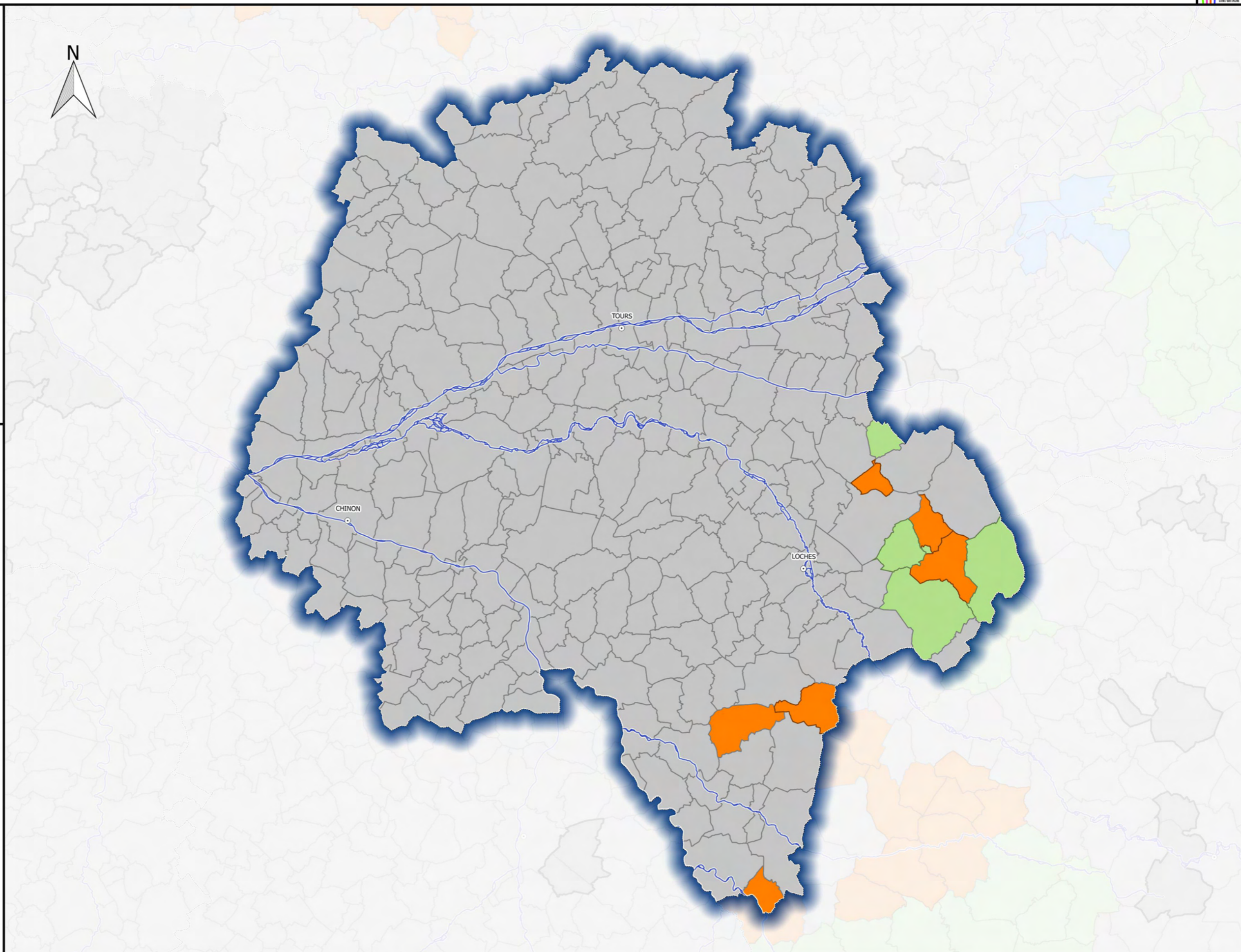
**DOCUMENT
DE
CONSULTATION**

Commune

-  non classée inchangée
-  non classée antérieurement à classer
-  classée Antérieurement à déclasser
-  classée inchangée
-  nouvelle

Complement






-  Préfecture
-  Cours d'eau
-  Limites régionales






**DOCUMENT
DE
CONSULTATION**

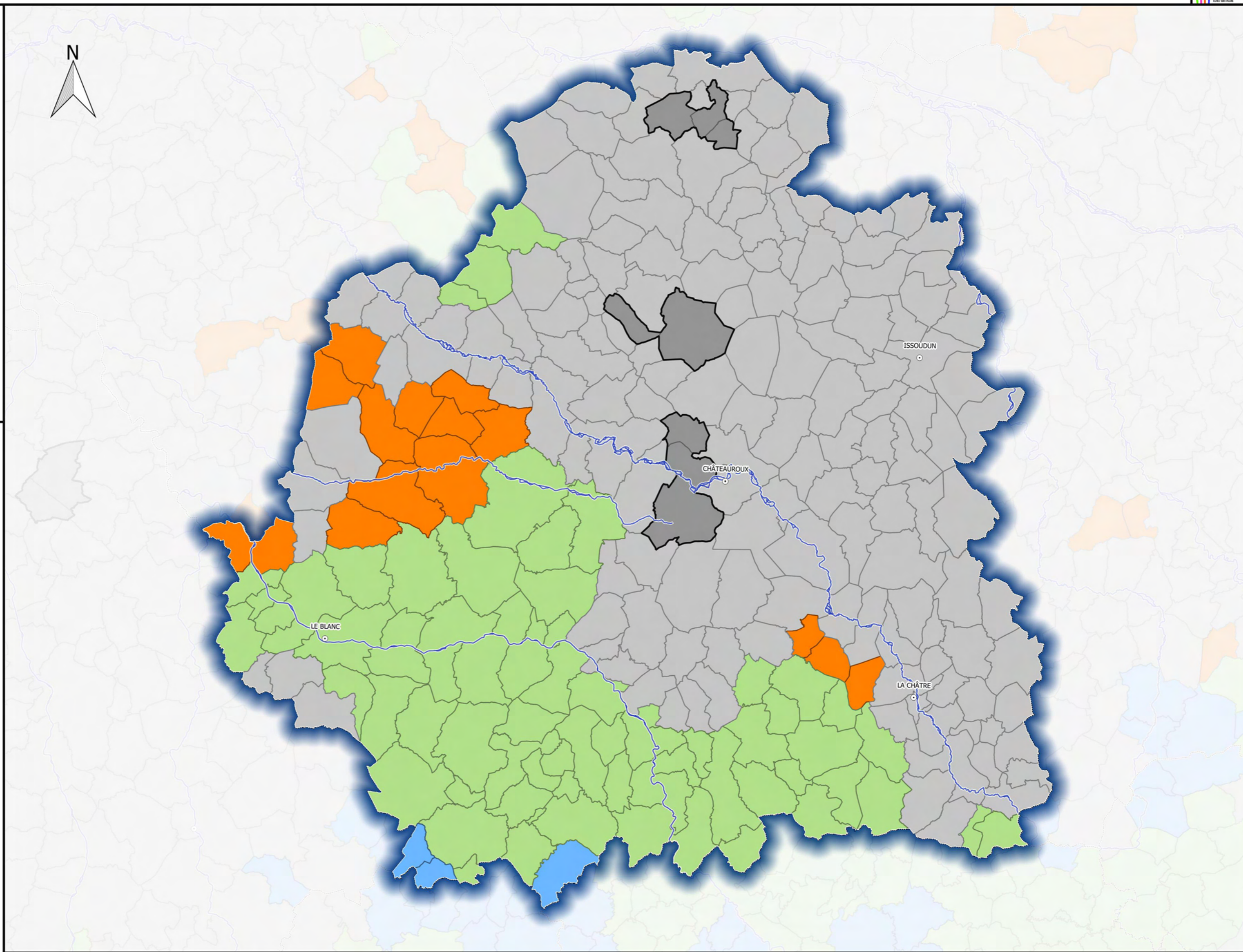
Différence de classement entre les zones vulnérables actuelles (2012 incluses) et le projet de révision 2016 au titre de la désignation

Commune

-  non classée inchangée
-  non classée antérieurement à classer
-  classée Antérieurement à déclasser
-  classée inchangée
-  nouvelle






Complement

-  Préfecture
-  Cours d'eau
-  Limites régionales






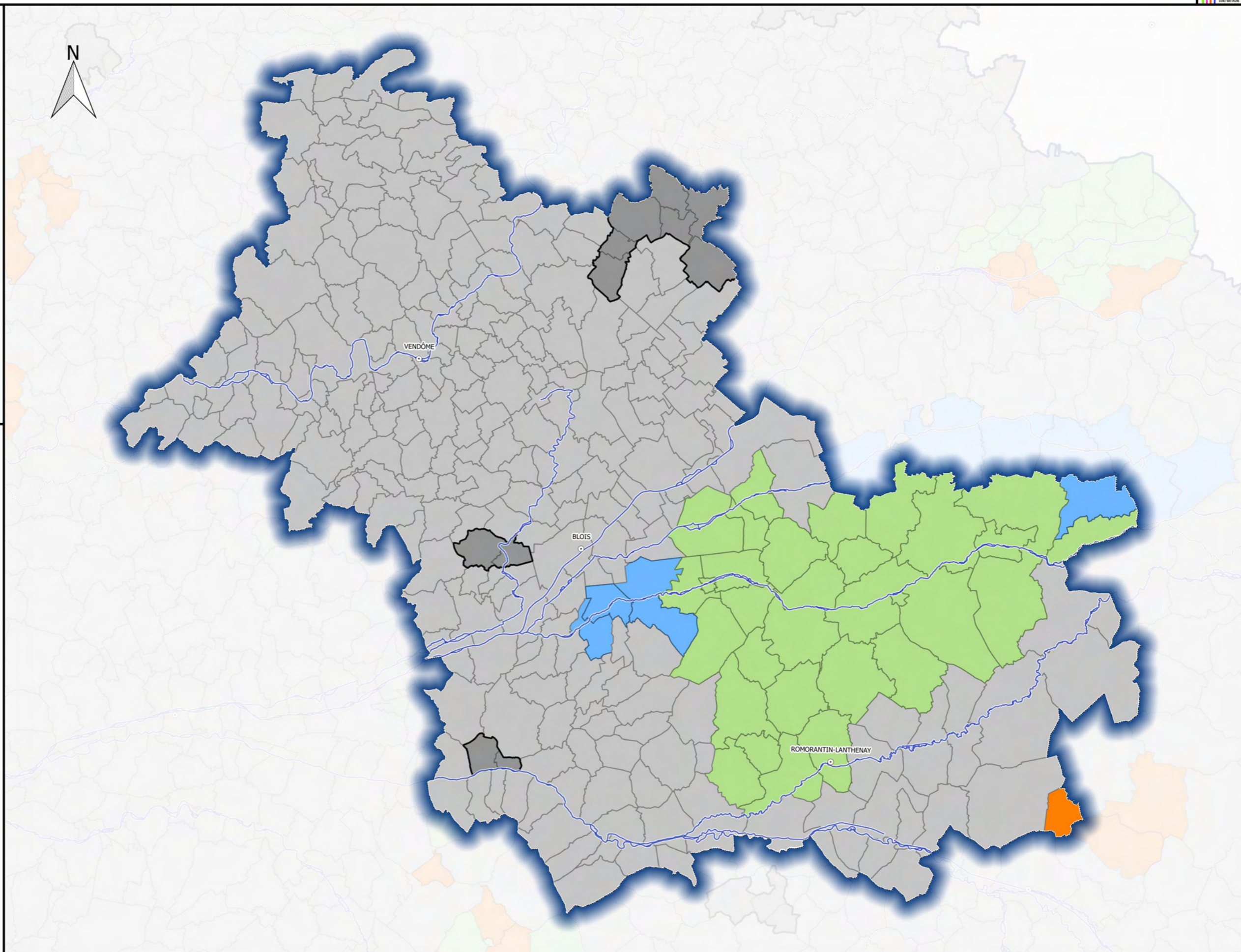
**DOCUMENT
DE
CONSULTATION**

Commune

-  non classée inchangée
-  non classée antérieurement à classer
-  classée Antérieurement à déclasser
-  classée inchangée
-  nouvelle






Complement

-  Préfecture
-  Cours d'eau
-  Limites régionales






**DOCUMENT
DE
CONSULTATION**

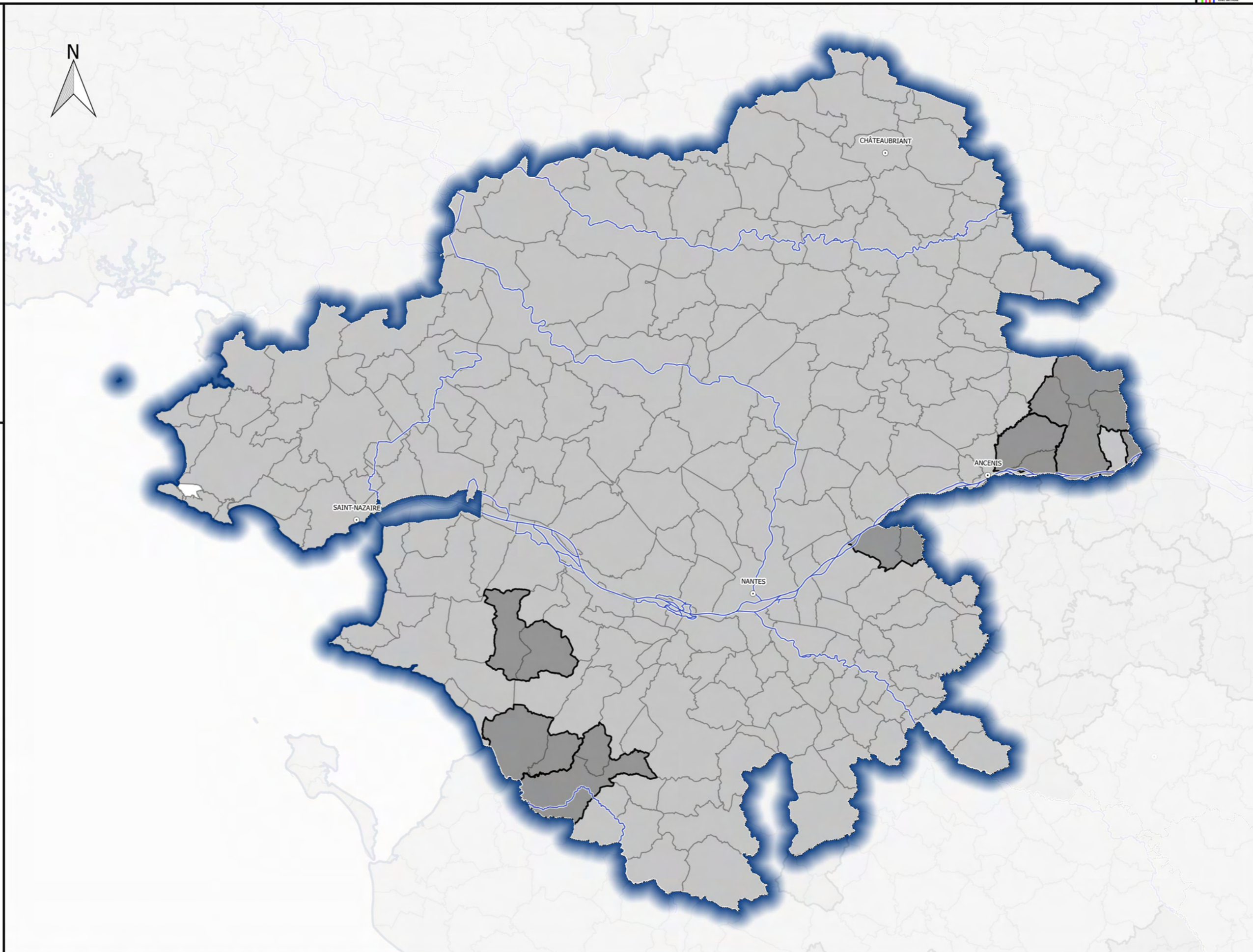
Commune

-  non classée inchangée
-  non classée antérieurement à classer
-  classée Antérieurement à déclasser
-  classée inchangée
-  nouvelle






Complement

-  Préfecture
-  Cours d'eau
-  Limites régionales




**DOCUMENT
DE
CONSULTATION**

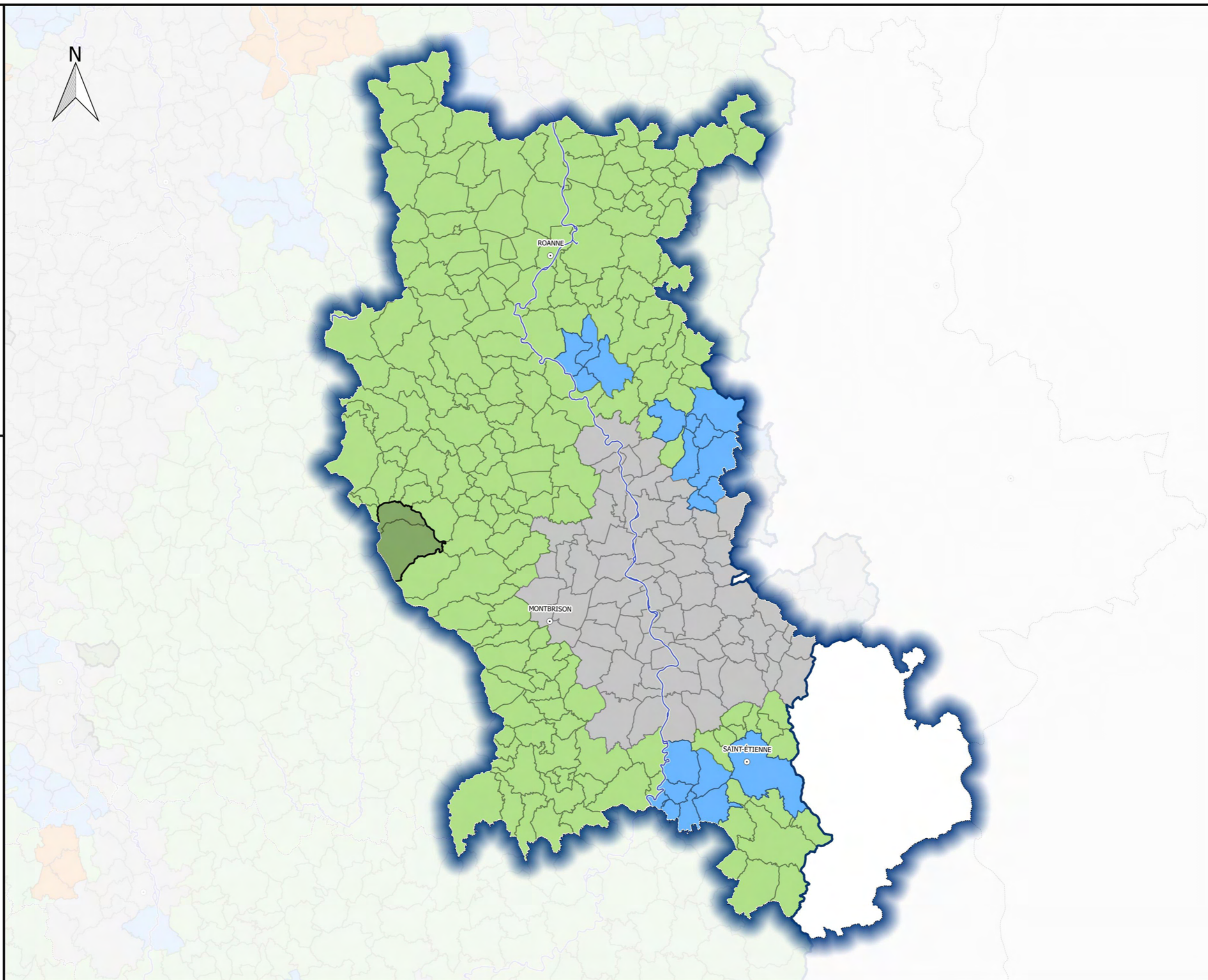


Commune

-  non classée inchangée
-  non classée antérieurement à classer
-  classée Antérieurement à déclasser
-  classée inchangée
-  nouvelle






Complement

-  Préfecture
-  Cours d'eau
-  Limites régionales






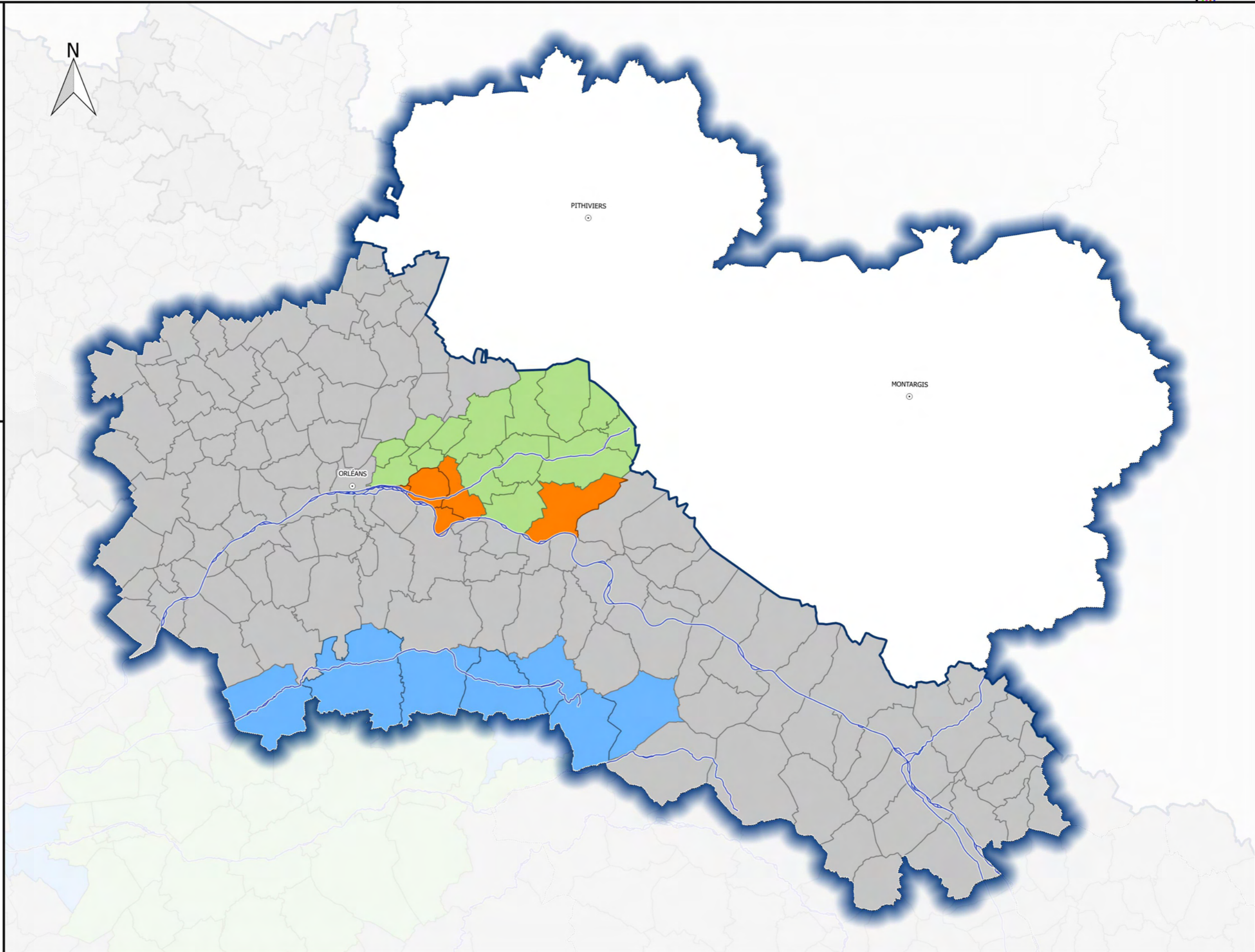
**DOCUMENT
DE
CONSULTATION**

Commune

-  non classée inchangée
-  non classée antérieurement à classer
-  classée Antérieurement à déclasser
-  classée inchangée
-  nouvelle






Complement

-  Préfecture
-  Cours d'eau
-  Limites régionales






**DOCUMENT
DE
CONSULTATION**

Commune

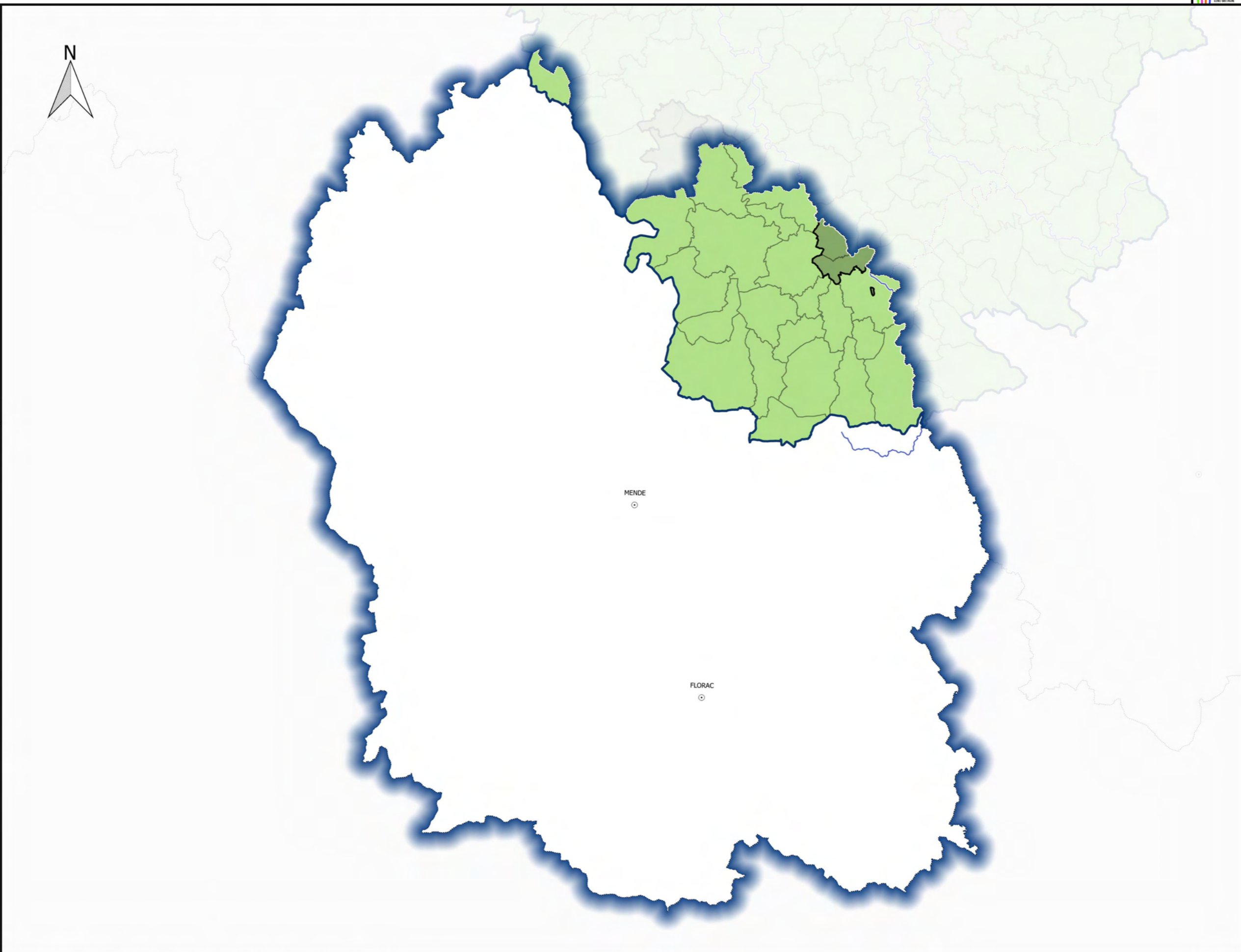
-  non classée inchangée
-  non classée antérieurement à classer
-  classée Antérieurement à déclasser
-  classée inchangée
-  nouvelle

Complement






-  Préfecture
-  Cours d'eau
-  Limites régionales






**DOCUMENT
DE
CONSULTATION**

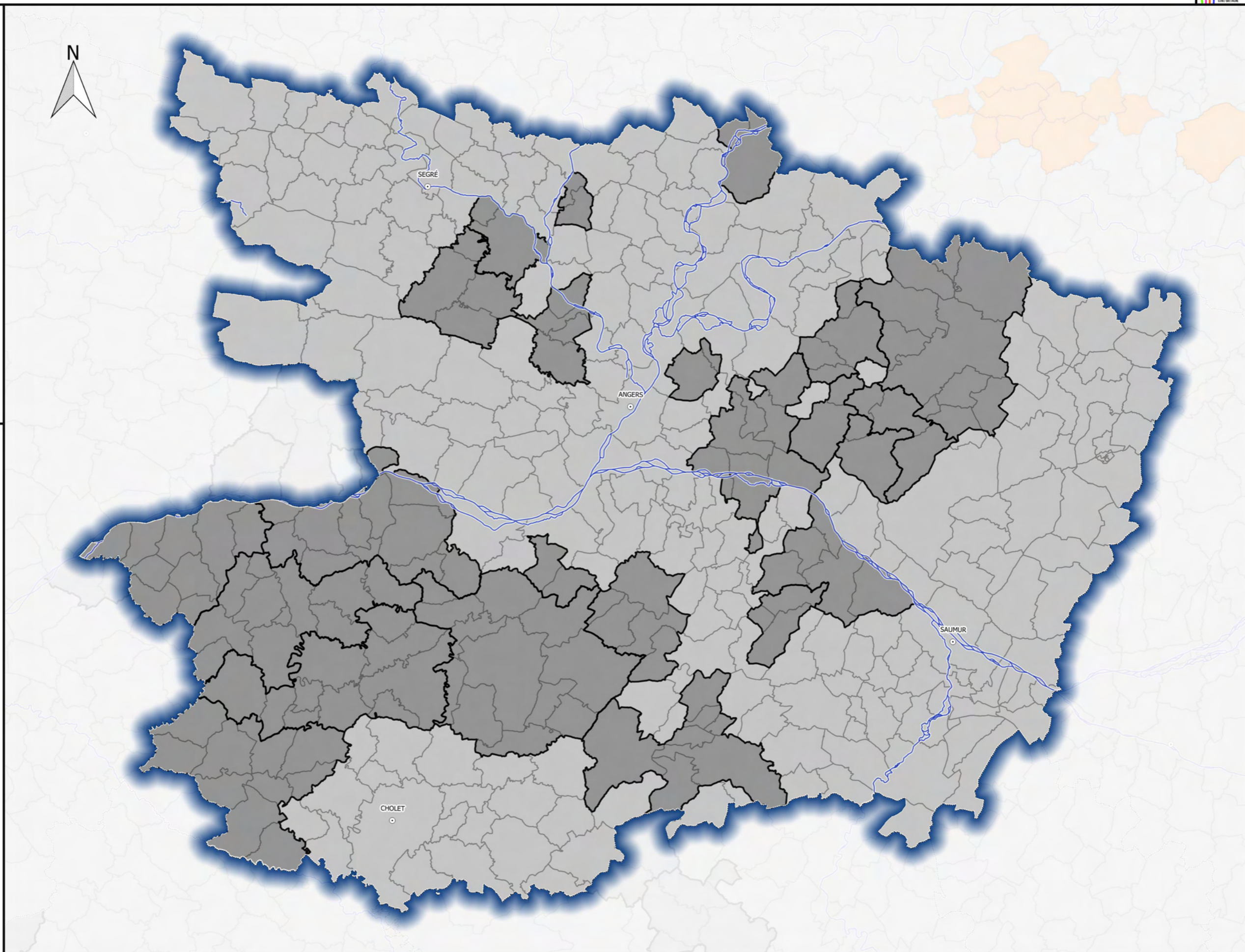


Commune

-  non classée inchangée
-  non classée antérieurement à classer
-  classée Antérieurement à déclasser
-  classée inchangée
-  nouvelle






Complement

-  Préfecture
-  Cours d'eau
-  Limites régionales






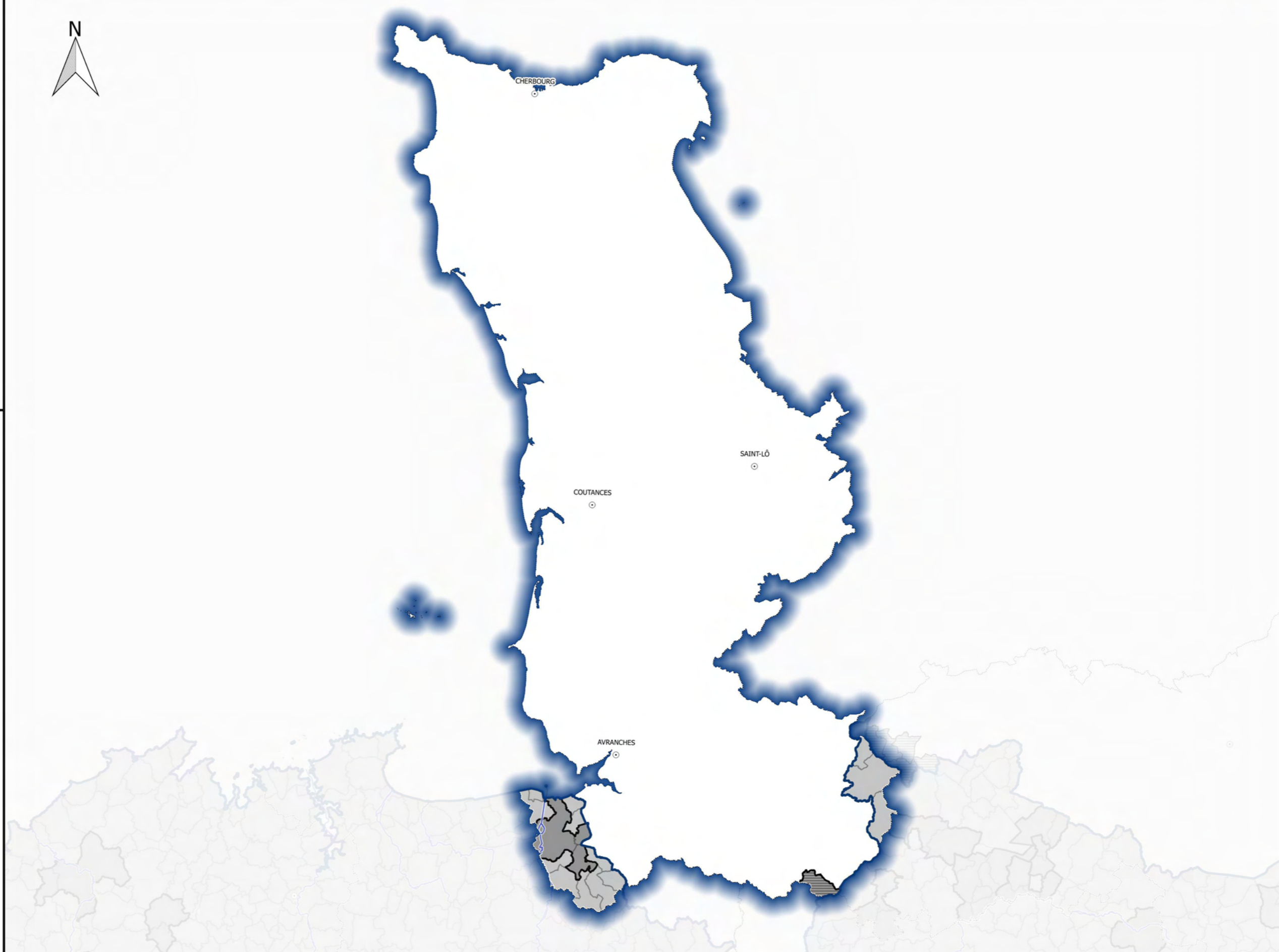
**DOCUMENT
DE
CONSULTATION**

Commune

-  non classée inchangée
-  non classée antérieurement à classer
-  classée Antérieurement à déclasser
-  classée inchangée
-  nouvelle






Complement

-  Préfecture
-  Cours d'eau
-  Limites régionales






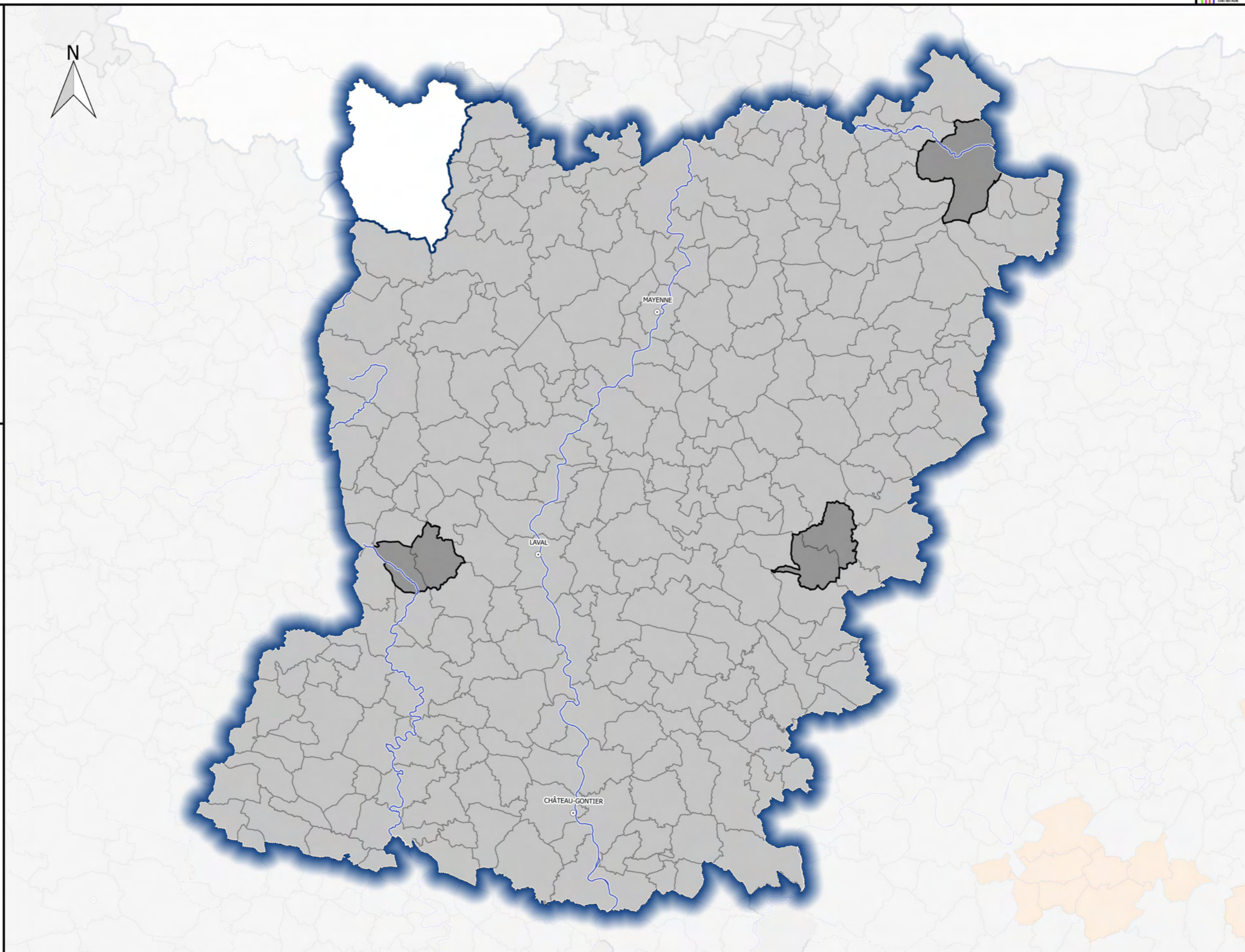
**DOCUMENT
DE
CONSULTATION**

Commune

-  non classée inchangée
-  non classée antérieurement à classer
-  classée Antérieurement à déclasser
-  classée inchangée
-  nouvelle






Complement

-  Préfecture
-  Cours d'eau
-  Limites régionales






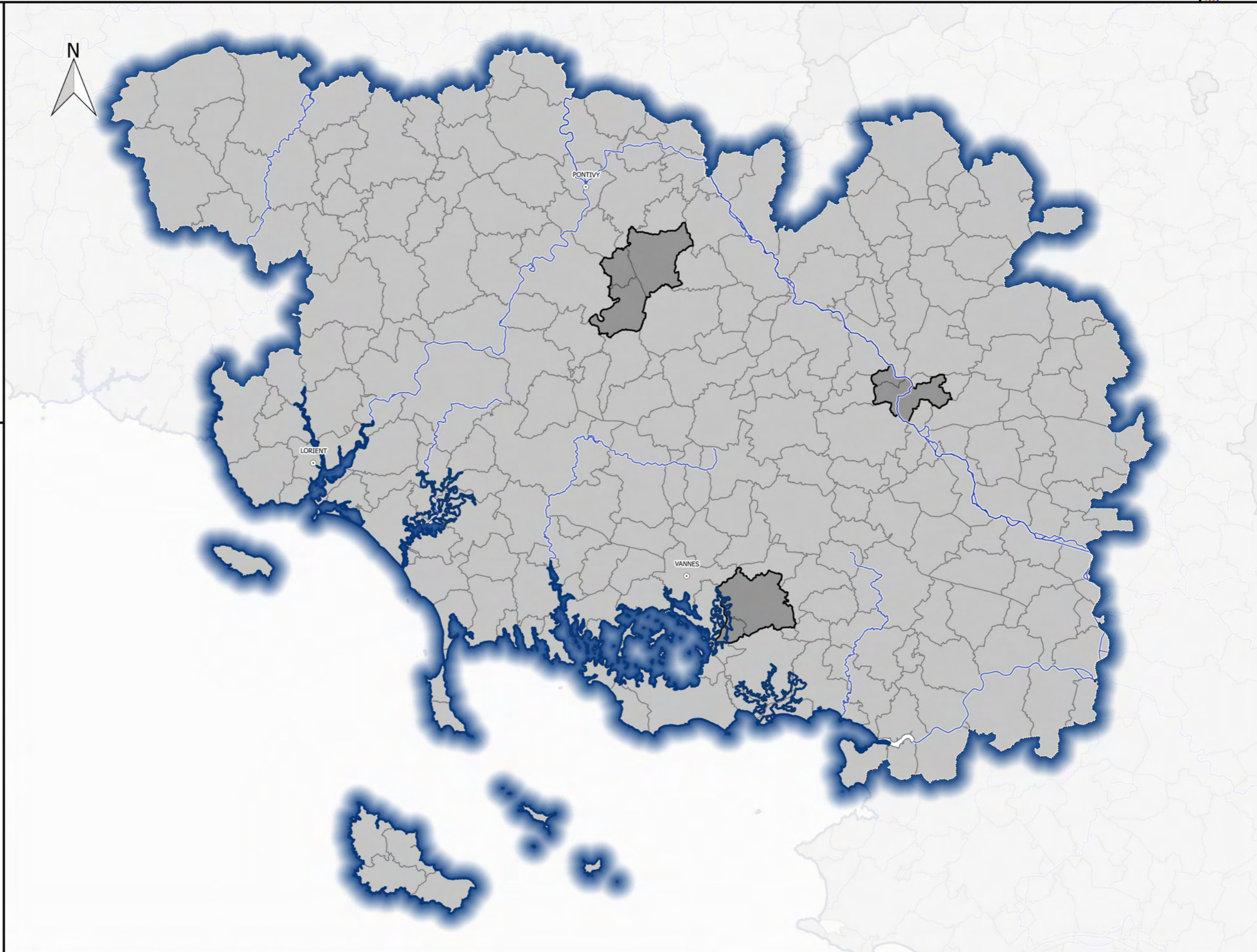
**DOCUMENT
DE
CONSULTATION**

Commune

-  non classée inchangée
-  non classée antérieurement à classer
-  classée Antérieurement à déclasser
-  classée inchangée
-  nouvelle






Complement

-  Préfecture
-  Cours d'eau
-  Limites régionales






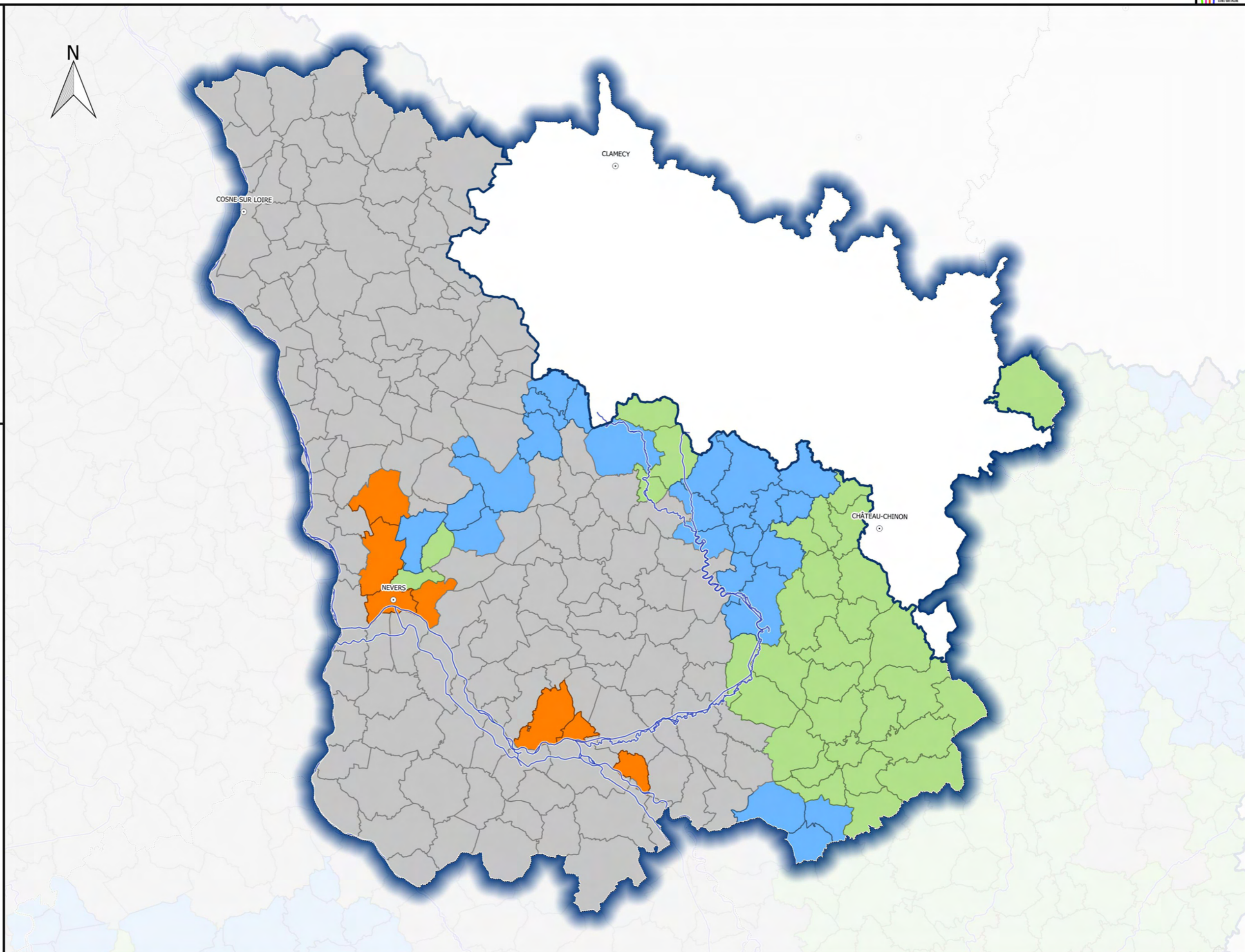
**DOCUMENT
DE
CONSULTATION**

Commune

-  non classée inchangée
-  non classée antérieurement à classer
-  classée Antérieurement à déclasser
-  classée inchangée
-  nouvelle

Complement

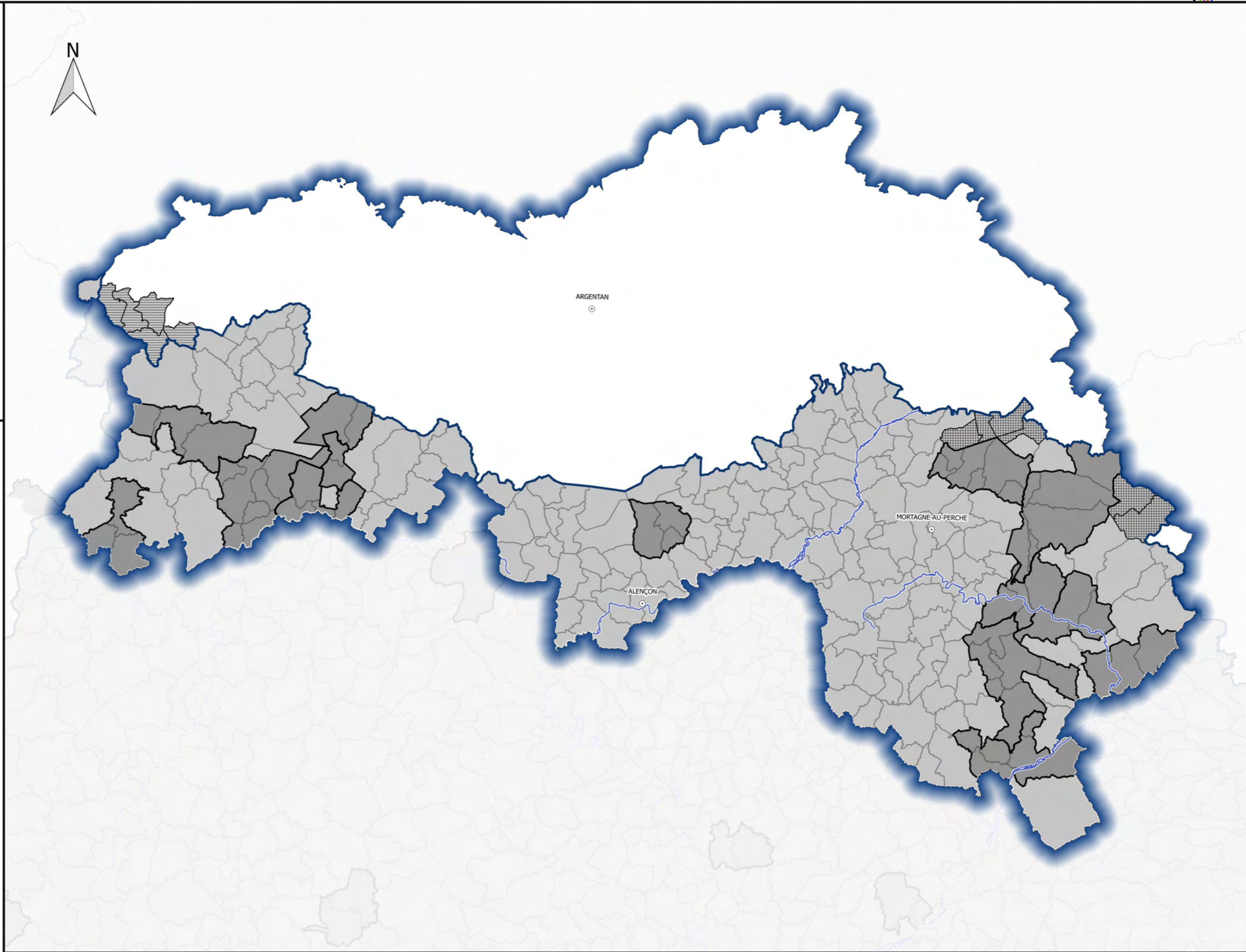
-  Préfecture
-  Cours d'eau
-  Limites régionales



**DOCUMENT
DE
CONSULTATION**






Différence de classement entre les zones vulnérables actuelles (2012 incluses) et le projet de révision 2016 au titre de la désignation

- Commune**
- non classée inchangée
 - non classée antérieurement à classer
 - classée Antérieurement à déclasser
 - classée inchangée
 - nouvelle
- Complement**
- Préfecture
 - Cours d'eau
 - Limites régionales






**DOCUMENT
DE
CONSULTATION**

Commune

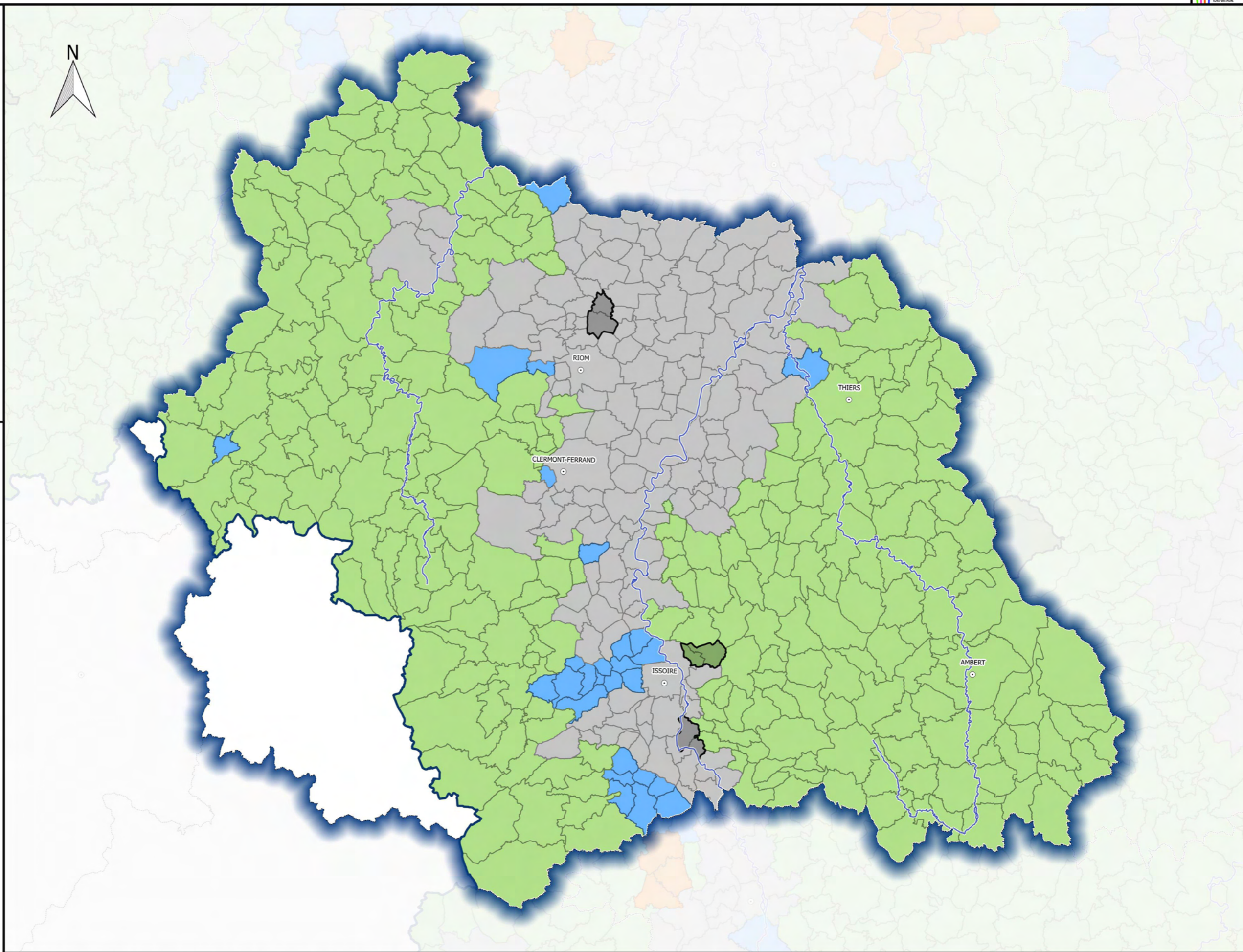
-  non classée inchangée
-  non classée antérieurement à classer
-  classée Antérieurement à déclasser
-  classée inchangée
-  nouvelle

Complement

-  Préfecture
-  Cours d'eau
-  Limites régionales








**DOCUMENT
DE
CONSULTATION**






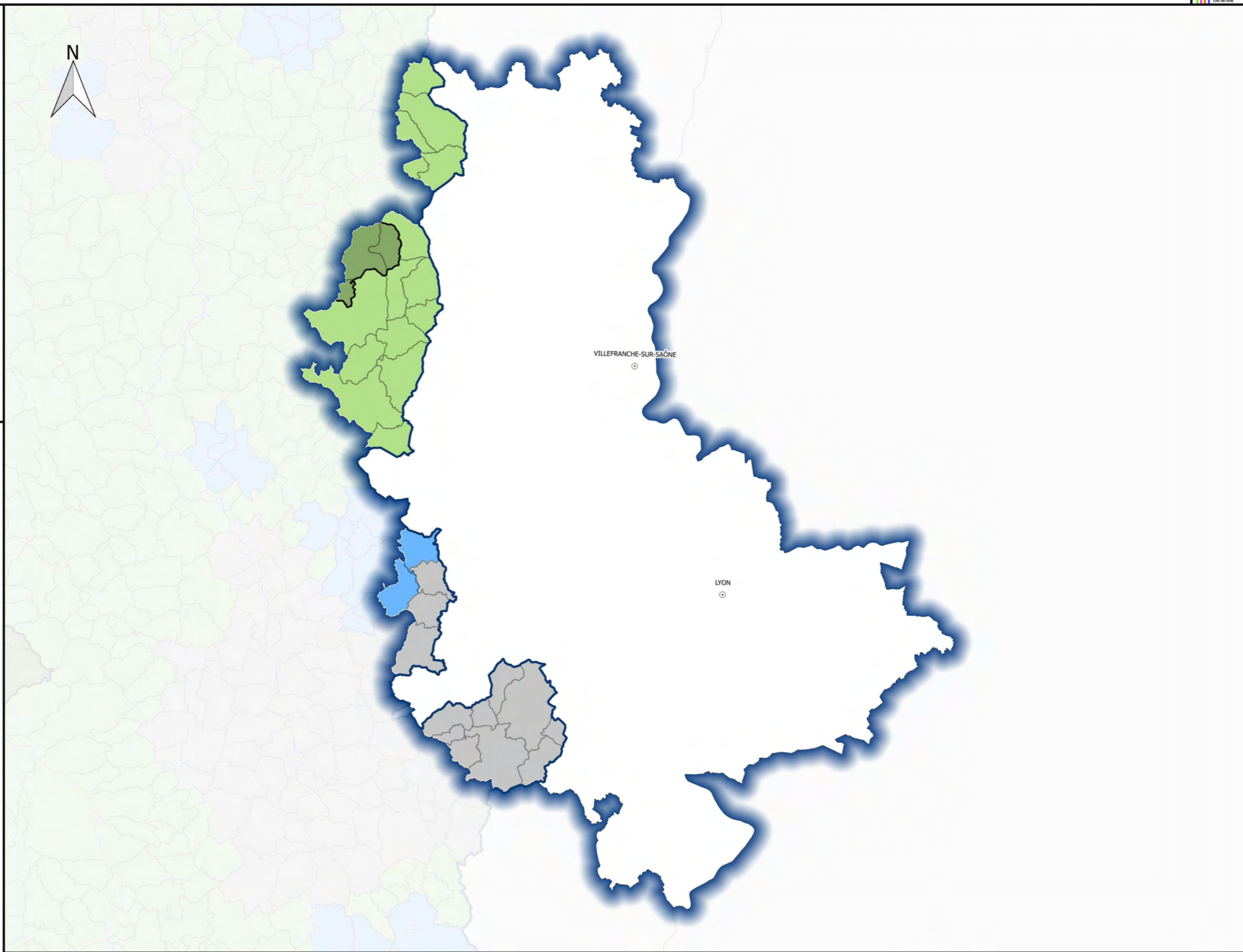
Différence de classement entre les zones vulnérables actuelles (2012 incluses) et le projet de révision 2016 au titre de la désignation

Commune

-  non classée inchangée
-  non classée antérieurement à classer
-  classée Antérieurement à déclasser
-  classée inchangée
-  nouvelle






Complement

-  Préfecture
-  Cours d'eau
-  Limites régionales






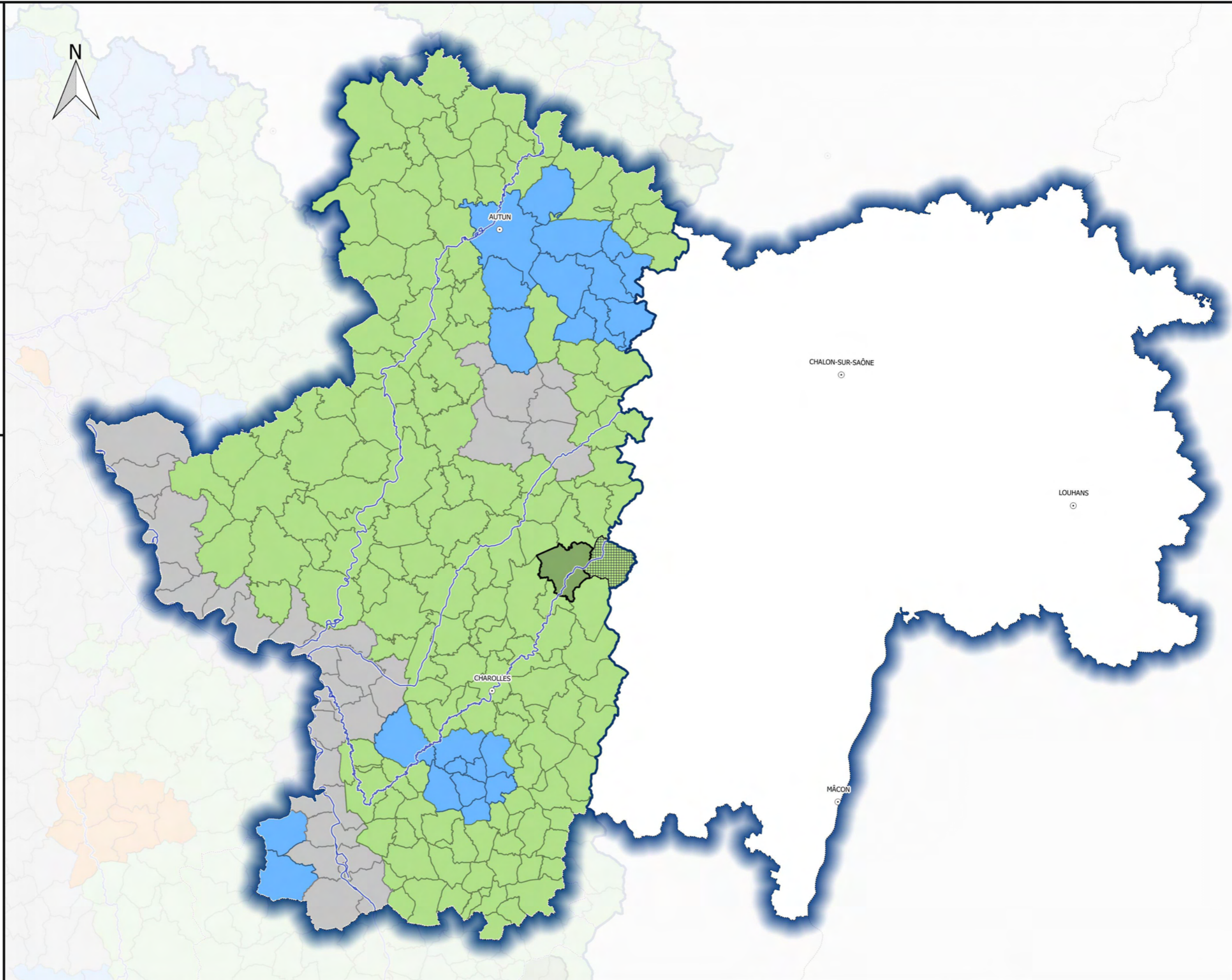
**DOCUMENT
DE
CONSULTATION**

Commune

-  non classée inchangée
-  non classée antérieurement à classer
-  classée Antérieurement à déclasser
-  classée inchangée
-  nouvelle

Complement

-  Préfecture
-  Cours d'eau
-  Limites régionales



**DOCUMENT
DE
CONSULTATION**

Révision des zones vulnérables 2016 sur le bassin Loire-Bretagne pour le département SARTHE

Différence de classement entre les zones vulnérables actuelles (2012 incluses) et le projet de révision 2016 au titre de la désignation

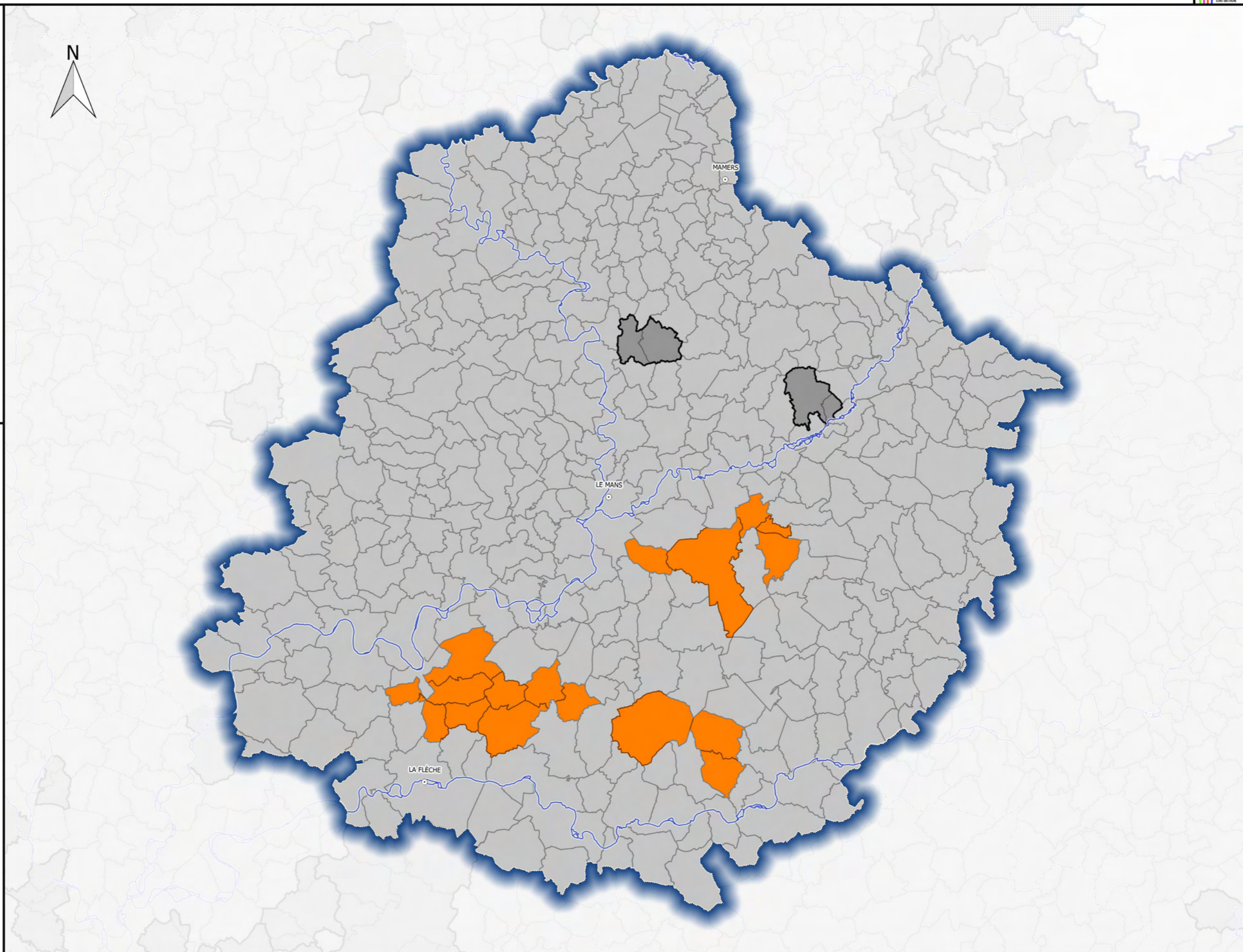


Commune

- non classée inchangée
- non classée antérieurement à classer
- classée Antérieurement à déclasser
- classée inchangée
- nouvelle

Complement

- Préfecture
- Cours d'eau
- Limites régionales



**DOCUMENT
DE
CONSULTATION**

Révision des zones vulnérables 2016 sur le bassin Loire-Bretagne pour le département VENDEE

Différence de classement entre les zones vulnérables actuelles (2012 incluses) et le projet de révision 2016 au titre de la désignation



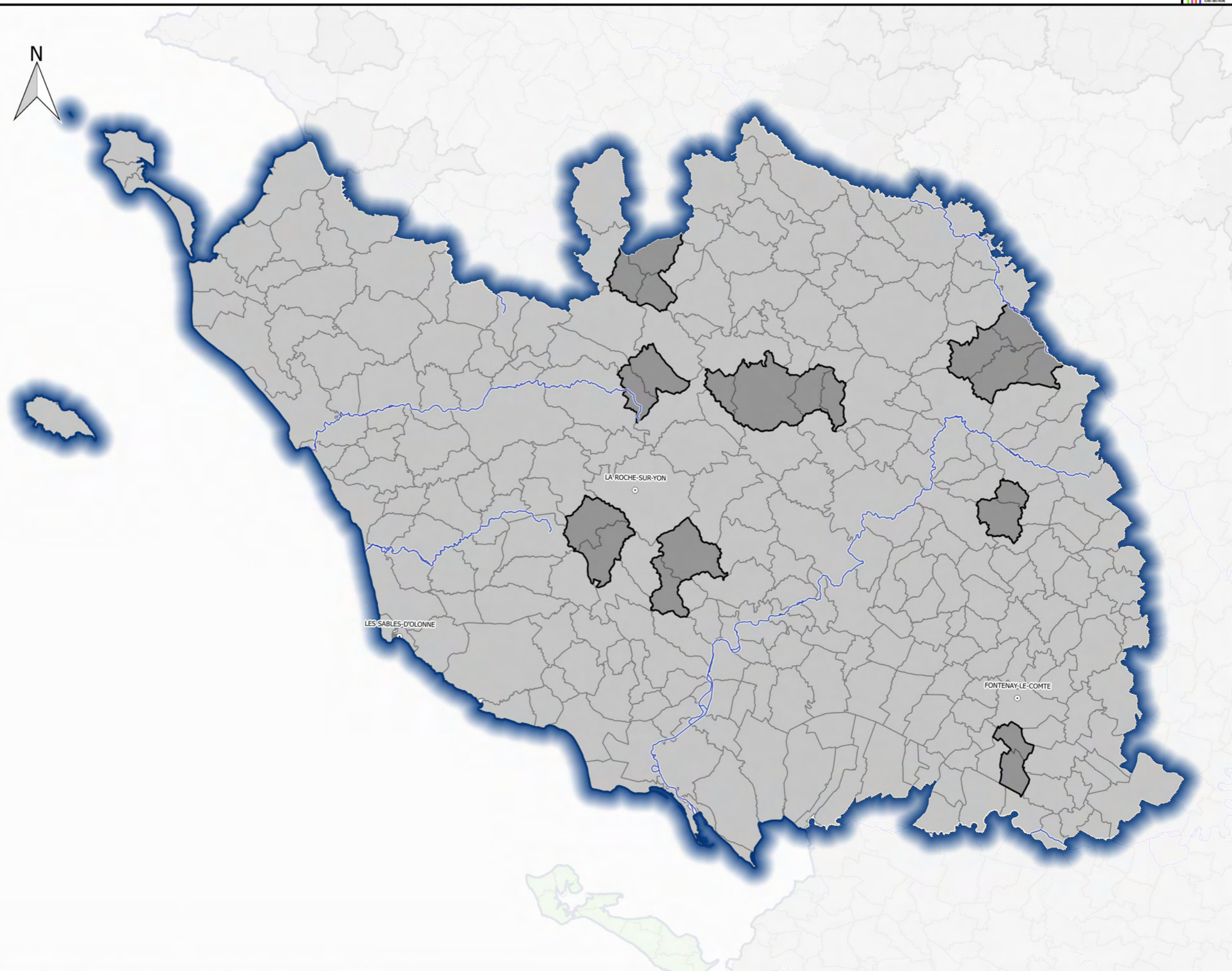
Commune

- non classée inchangée
- non classée antérieurement à classer
- classée Antérieurement à déclasser
- classée inchangée
- nouvelle






Complement

- Préfecture
- Cours d'eau
- Limites régionales




**DOCUMENT
DE
CONSULTATION**

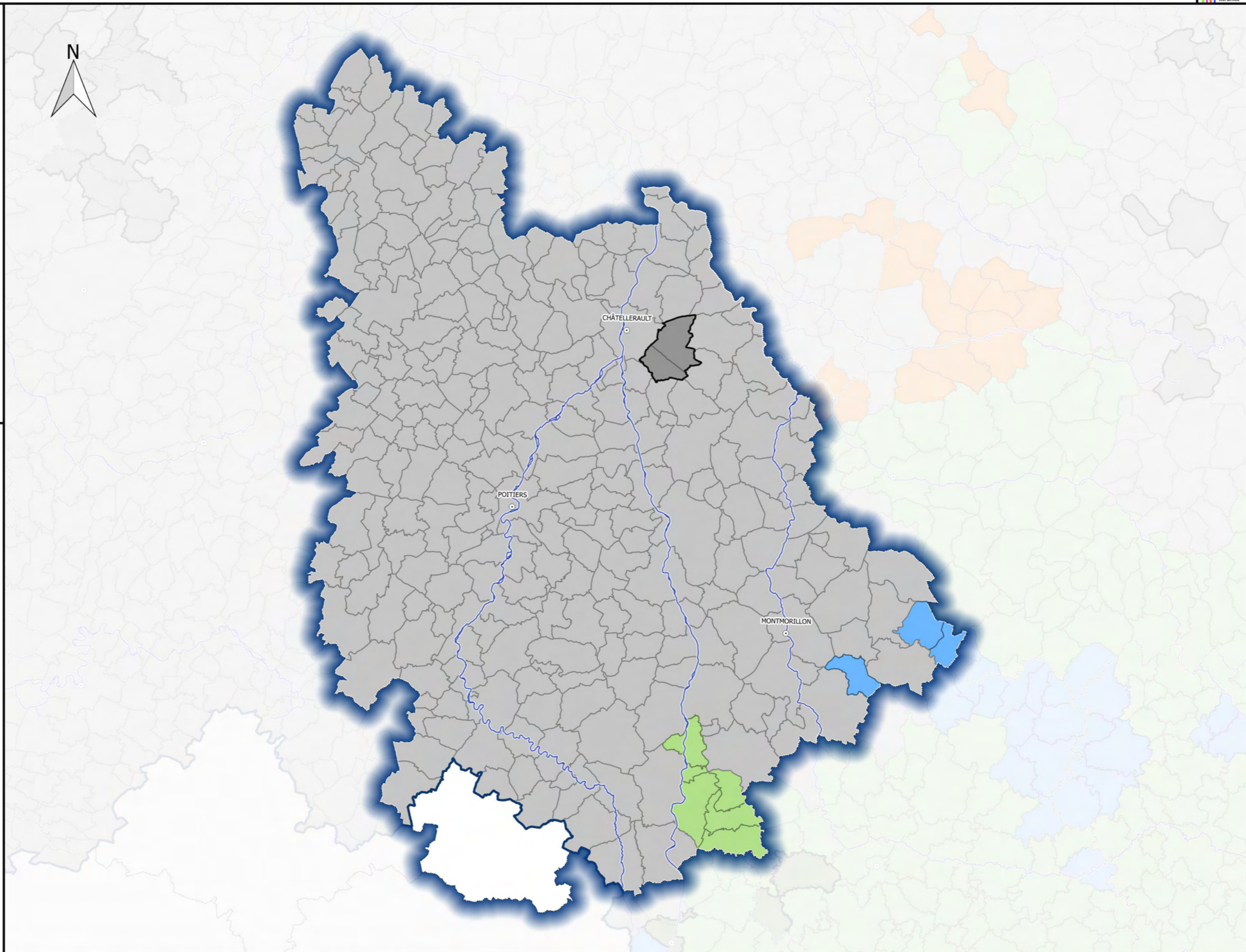


Commune

-  non classée inchangée
-  non classée antérieurement à classer
-  classée Antérieurement à déclasser
-  classée inchangée
-  nouvelle






Complement

-  Préfecture
-  Cours d'eau
-  Limites régionales






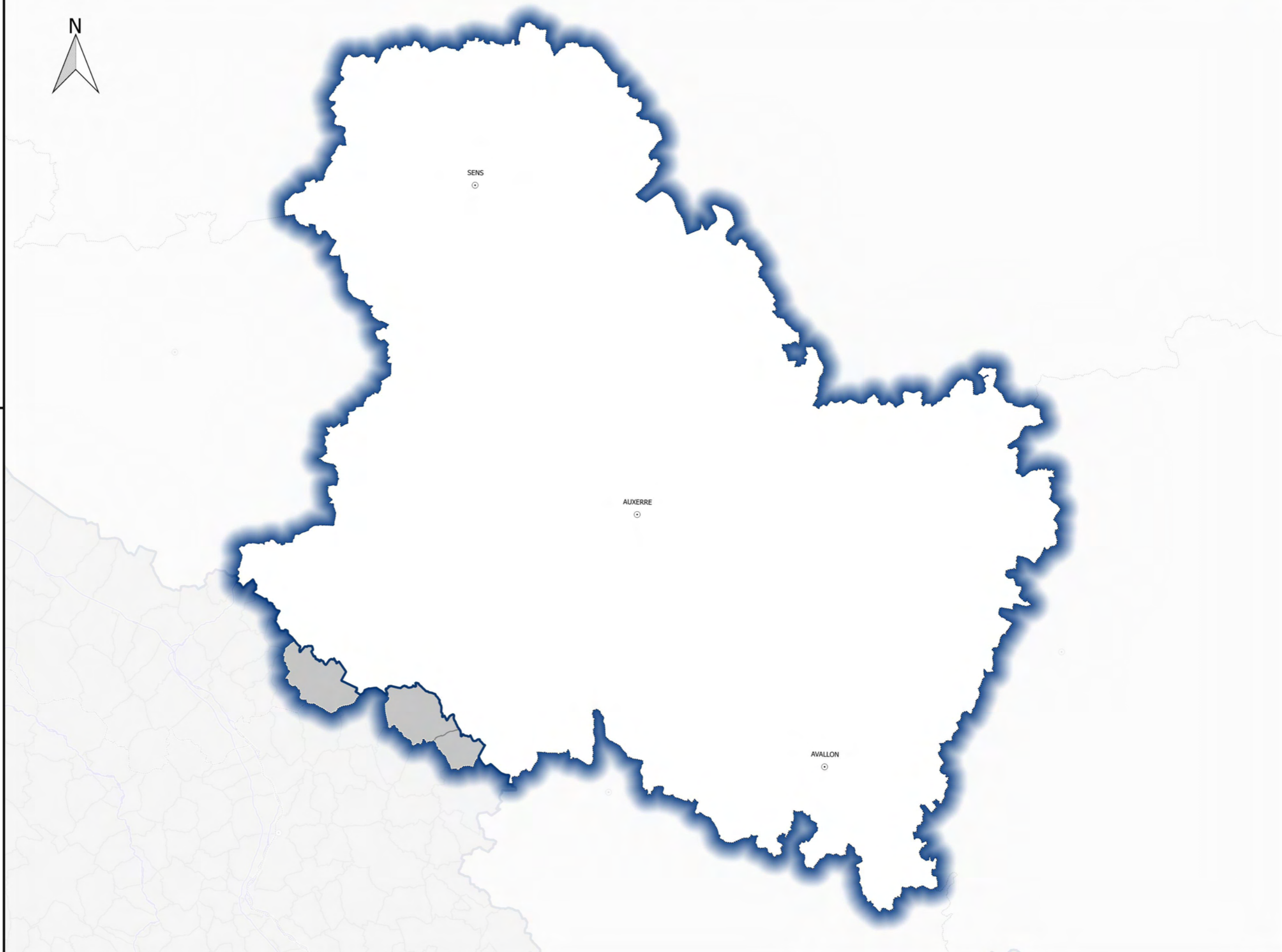
**DOCUMENT
DE
CONSULTATION**

Commune

-  non classée inchangée
-  non classée antérieurement à classer
-  classée Antérieurement à déclasser
-  classée inchangée
-  nouvelle

Complement

-  Préfecture
-  Cours d'eau
-  Limites régionales



**DOCUMENT
DE
CONSULTATION**