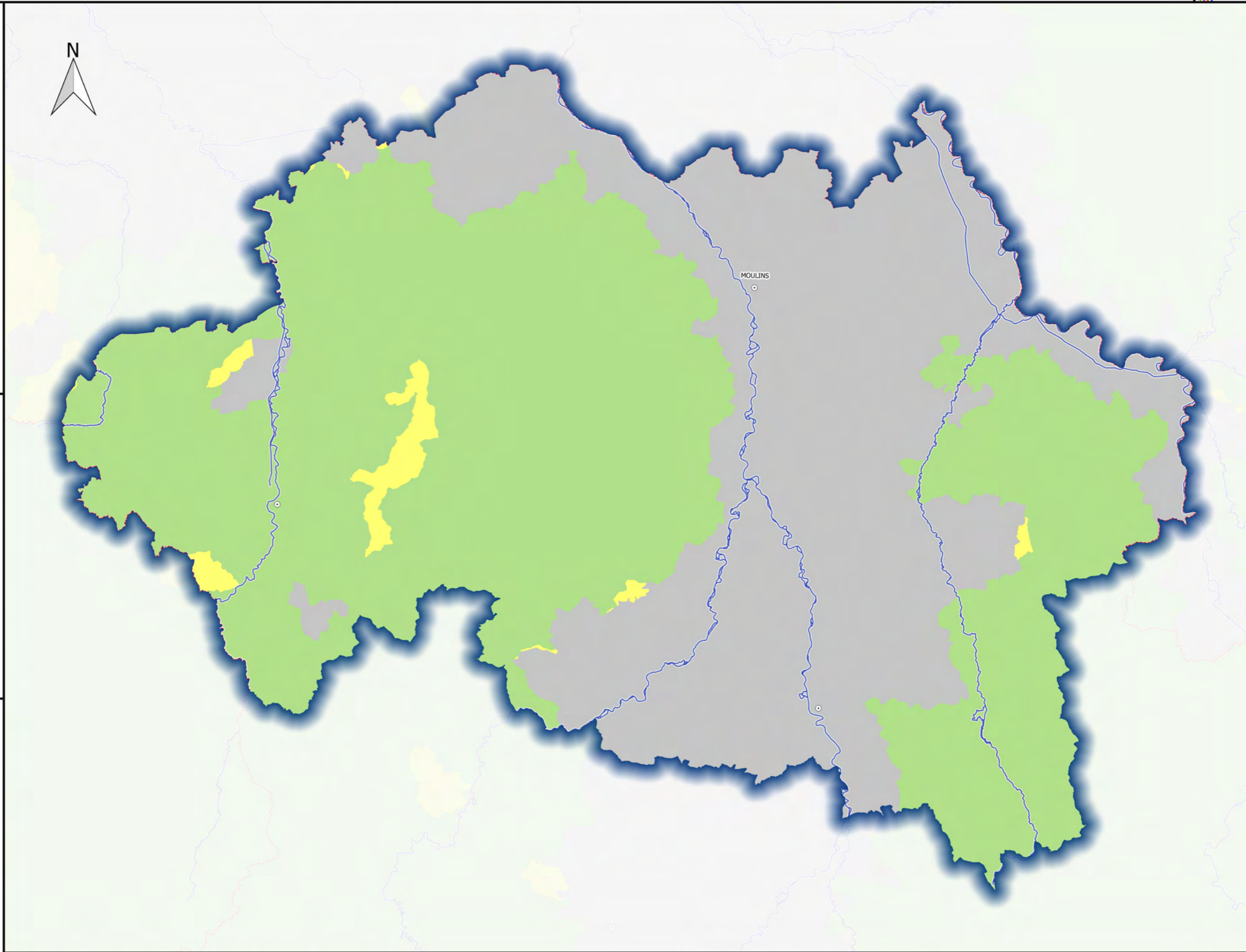


Zone

- non classée
- classée partiellement
- classée entièrement

Complement

- Préfecture
- Cours d'eau
- Limite de district
- Limites régionales



**DOCUMENT
DE
CONSULTATION**




NB : les délimitations pour les communes classées partiellement sont présentées avec les limites des bassins versants contaminés. La délimitation infra-communale définitive sera réalisée à partir des sections cadastrales intersectées par les bassins versants contaminés.

Révision des zones vulnérables 2016 sur le bassin Loire-Bretagne pour le département ARDECHE





Projet de délimitation des zones vulnérables



Zone

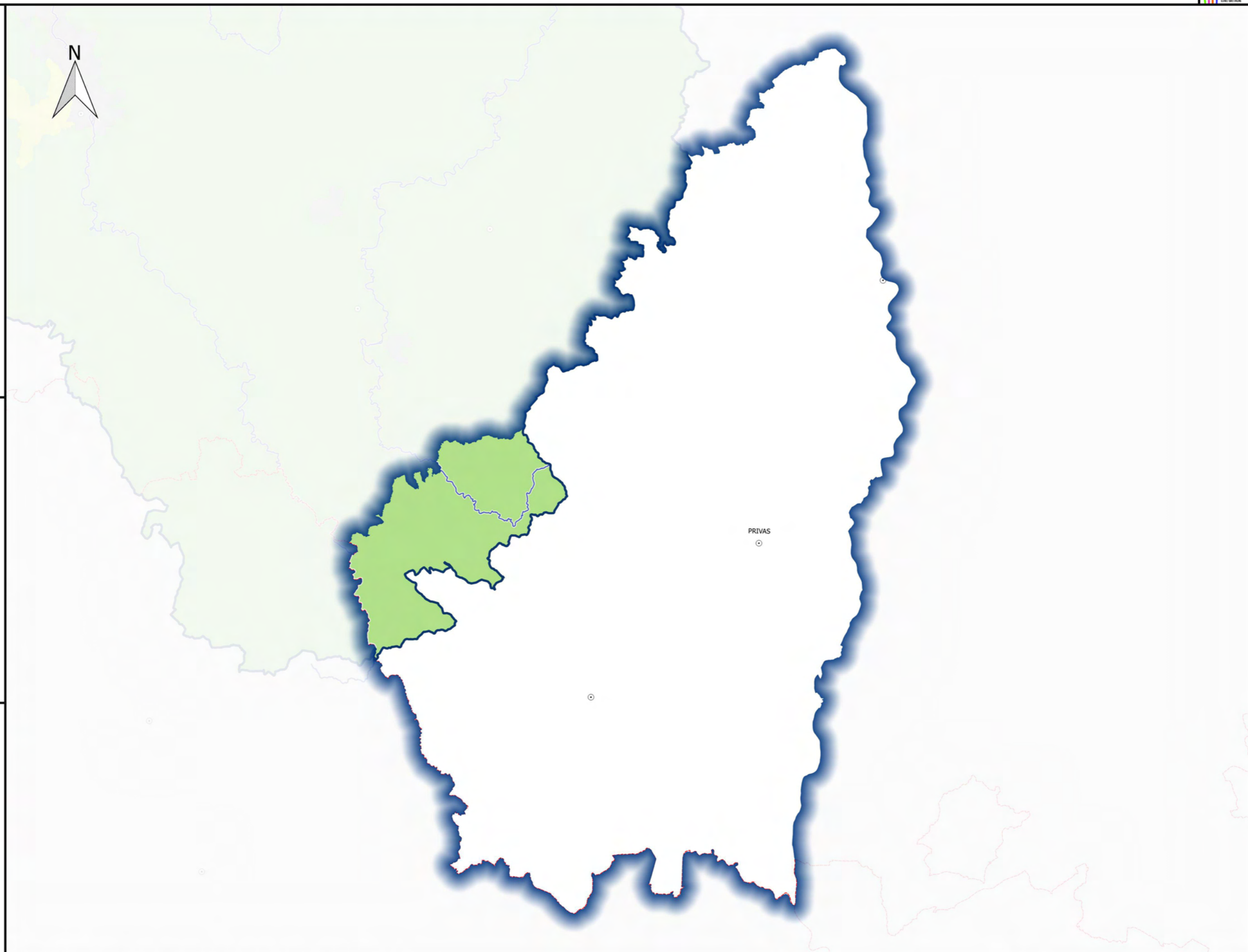
-  non classée
-  classée partiellement
-  classée entièrement

Complement




-  Préfecture
-  Cours d'eau
-  Limite de district
-  Limites régionales

DOCUMENT DE CONSULTATION





NB : les délimitations pour les communes classées partiellement sont présentées avec les limites des bassins versants contaminés. La délimitation infra-communale définitive sera réalisée à partir des sections cadastrales intersectées par les bassins versants contaminés.

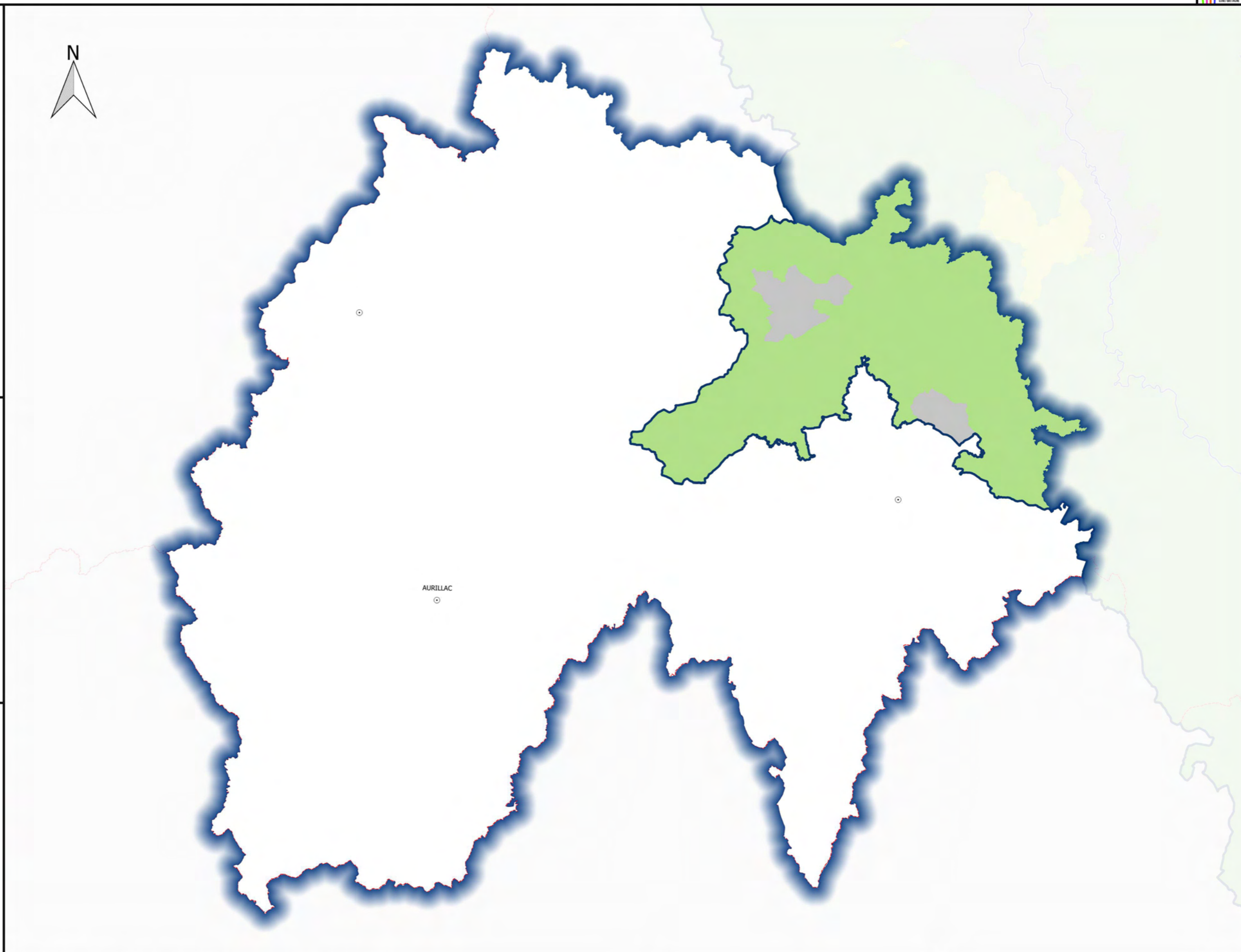


Zone

-  non classée
-  classée partiellement
-  classée entièrement

Complement

-  Préfecture
-  Cours d'eau
-  Limite de district
-  Limites régionales



**DOCUMENT
DE
CONSULTATION**




NB : les délimitations pour les communes classées partiellement sont présentées avec les limites des bassins versants contaminés. La délimitation infra-communale définitive sera réalisée à partir des sections cadastrales intersectées par les bassins versants contaminés.

Révision des zones vulnérables 2016 sur le bassin Loire-Bretagne pour le département CHARENTE-MARITIME





Projet de délimitation des zones vulnérables



Zone

-  non classée
-  classée partiellement
-  classée entièrement

Complement

-  Préfecture
-  Cours d'eau
-  Limite de district
-  Limites régionales



DOCUMENT DE CONSULTATION




NB : les délimitations pour les communes classées partiellement sont présentées avec les limites des bassins versants contaminés. La délimitation infra-communale définitive sera réalisée à partir des sections cadastrales intersectées par les bassins versants contaminés.

Révision des zones vulnérables 2016 sur le bassin Loire-Bretagne pour le département CHARENTE





Projet de délimitation des zones vulnérables



Zone

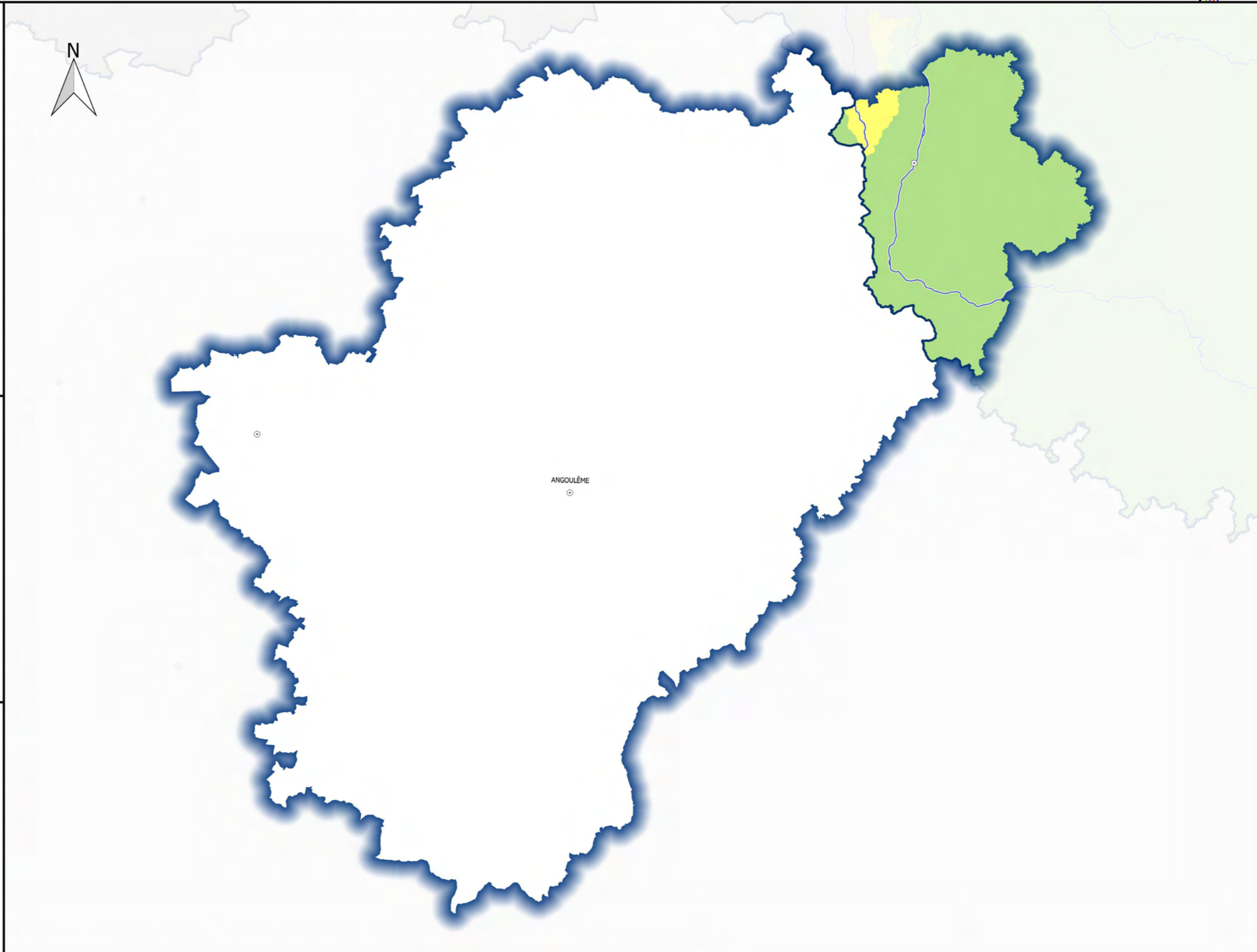
-  non classée
-  classée partiellement
-  classée entièrement

Complement

-  Préfecture
-  Cours d'eau
-  Limite de district
-  Limites régionales

DOCUMENT DE CONSULTATION



NB : les délimitations pour les communes classées partiellement sont présentées avec les limites des bassins versants contaminés. La délimitation infra-communale définitive sera réalisée à partir des sections cadastrales intersectées par les bassins versants contaminés.







Révision des zones vulnérables 2016 sur le bassin Loire-Bretagne pour le département CHER

Projet de délimitation des zones vulnérables

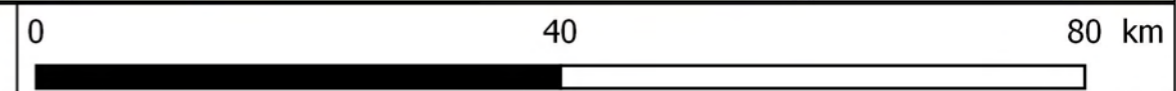
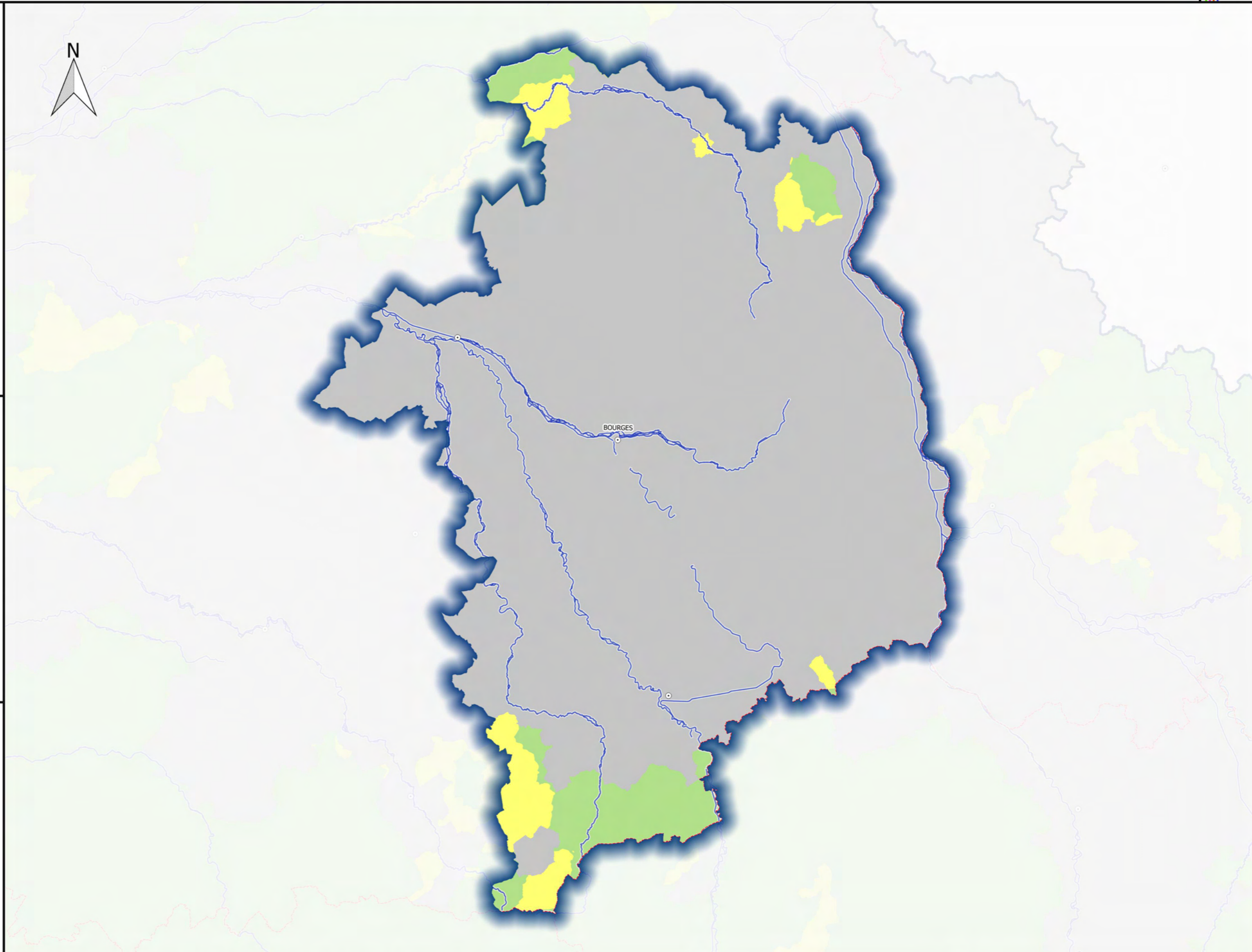


- Zone**
-  non classée
 -  classée partiellement
 -  classée entièrement




- Complement**
-  Préfecture
 -  Cours d'eau
 -  Limite de district
 -  Limites régionales

DOCUMENT DE CONSULTATION





NB : les délimitations pour les communes classées partiellement sont présentées avec les limites des bassins versants contaminés. La délimitation infra-communale définitive sera réalisée à partir des sections cadastrales intersectées par les bassins versants contaminés.



Zone

-  non classée
-  classée partiellement
-  classée entièrement

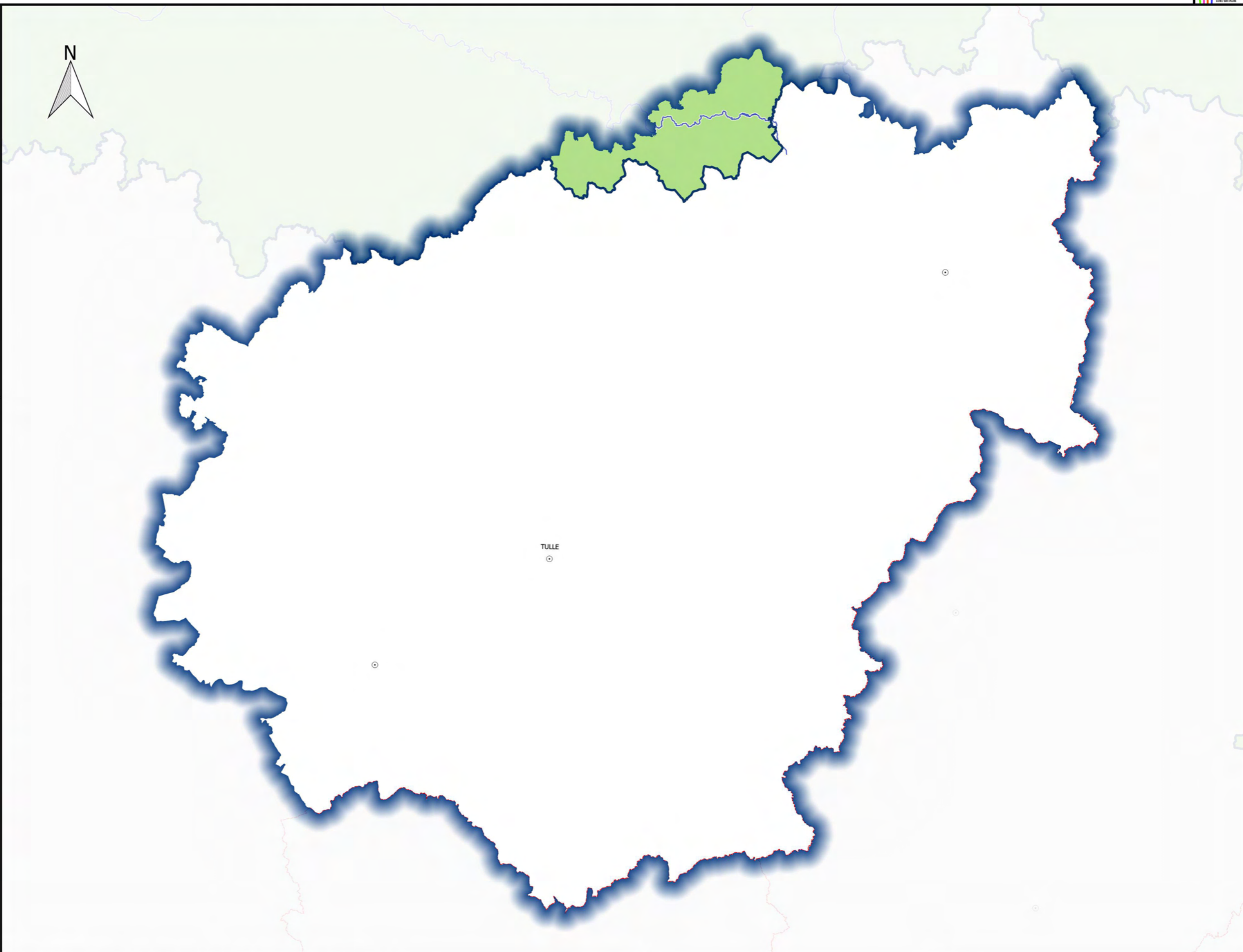
Complement

-  Préfecture
-  Cours d'eau
-  Limite de district
-  Limites régionales






**DOCUMENT
DE
CONSULTATION**





NB : les délimitations pour les communes classées partiellement sont présentées avec les limites des bassins versants contaminés. La délimitation infra-communale définitive sera réalisée à partir des sections cadastrales intersectées par les bassins versants contaminés.

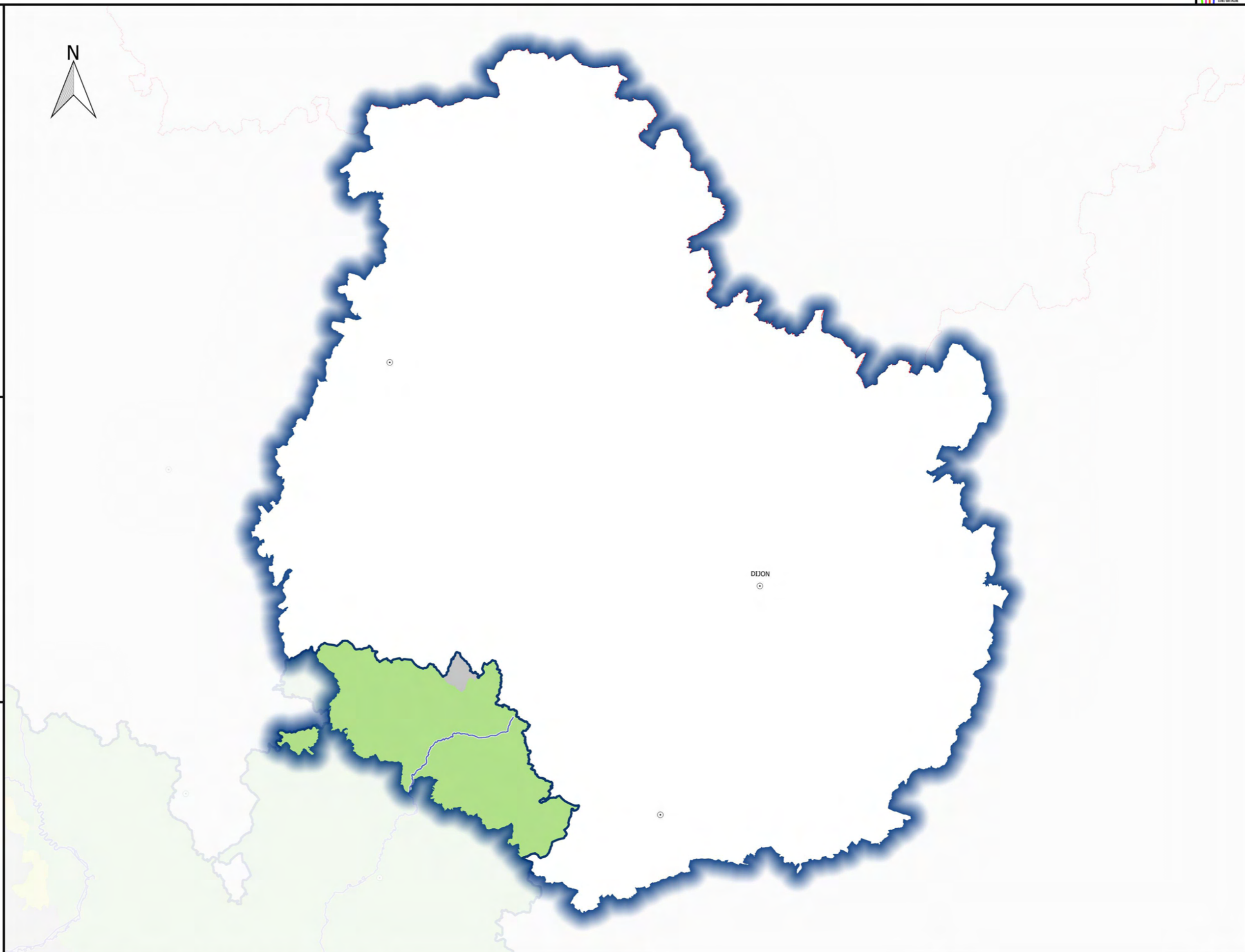


Zone

-  non classée
-  classée partiellement
-  classée entièrement

Complement

-  Préfecture
-  Cours d'eau
-  Limite de district
-  Limites régionales



**DOCUMENT
DE
CONSULTATION**




NB : les délimitations pour les communes classées partiellement sont présentées avec les limites des bassins versants contaminés. La délimitation infra-communale définitive sera réalisée à partir des sections cadastrales intersectées par les bassins versants contaminés.

Révision des zones vulnérables 2016 sur le bassin Loire-Bretagne pour le département COTES-D'ARMOR





Projet de délimitation des zones vulnérables



Zone

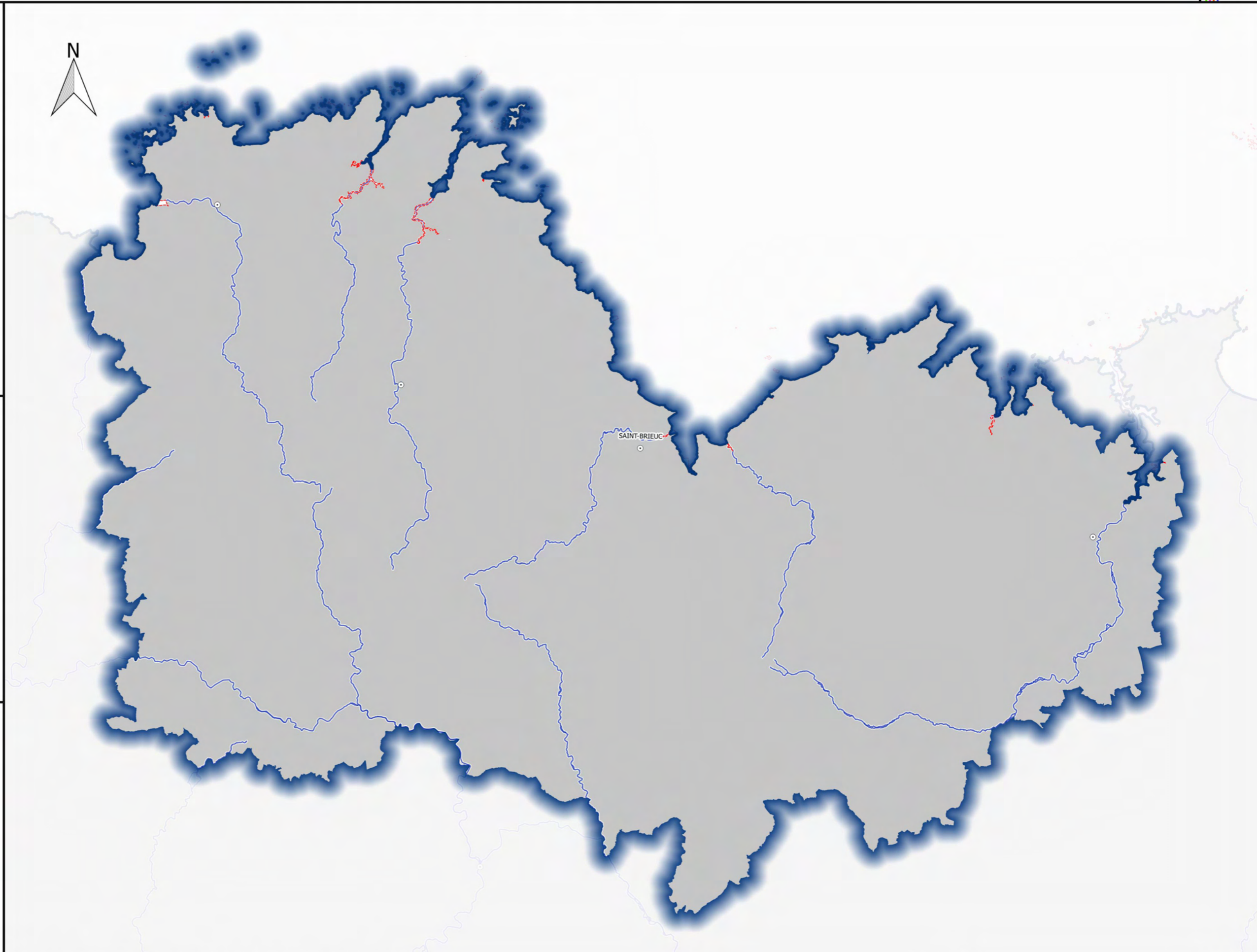
-  non classée
-  classée partiellement
-  classée entièrement

Complement




-  Préfecture
-  Cours d'eau
-  Limite de district
-  Limites régionales

DOCUMENT DE CONSULTATION





NB : les délimitations pour les communes classées partiellement sont présentées avec les limites des bassins versants contaminés. La délimitation infra-communale définitive sera réalisée à partir des sections cadastrales intersectées par les bassins versants contaminés.



Zone

-  non classée
-  classée partiellement
-  classée entièrement

Complement

-  Préfecture
-  Cours d'eau
-  Limite de district
-  Limites régionales



**DOCUMENT
DE
CONSULTATION**

NB : les délimitations pour les communes classées partiellement sont présentées avec les limites des bassins versants contaminés. La délimitation infra-communale définitive sera réalisée à partir des sections cadastrales intersectées par les bassins versants contaminés.






Révision des zones vulnérables 2016 sur le bassin Loire-Bretagne pour le département DEUX-SEVRES





Projet de délimitation des zones vulnérables



Zone

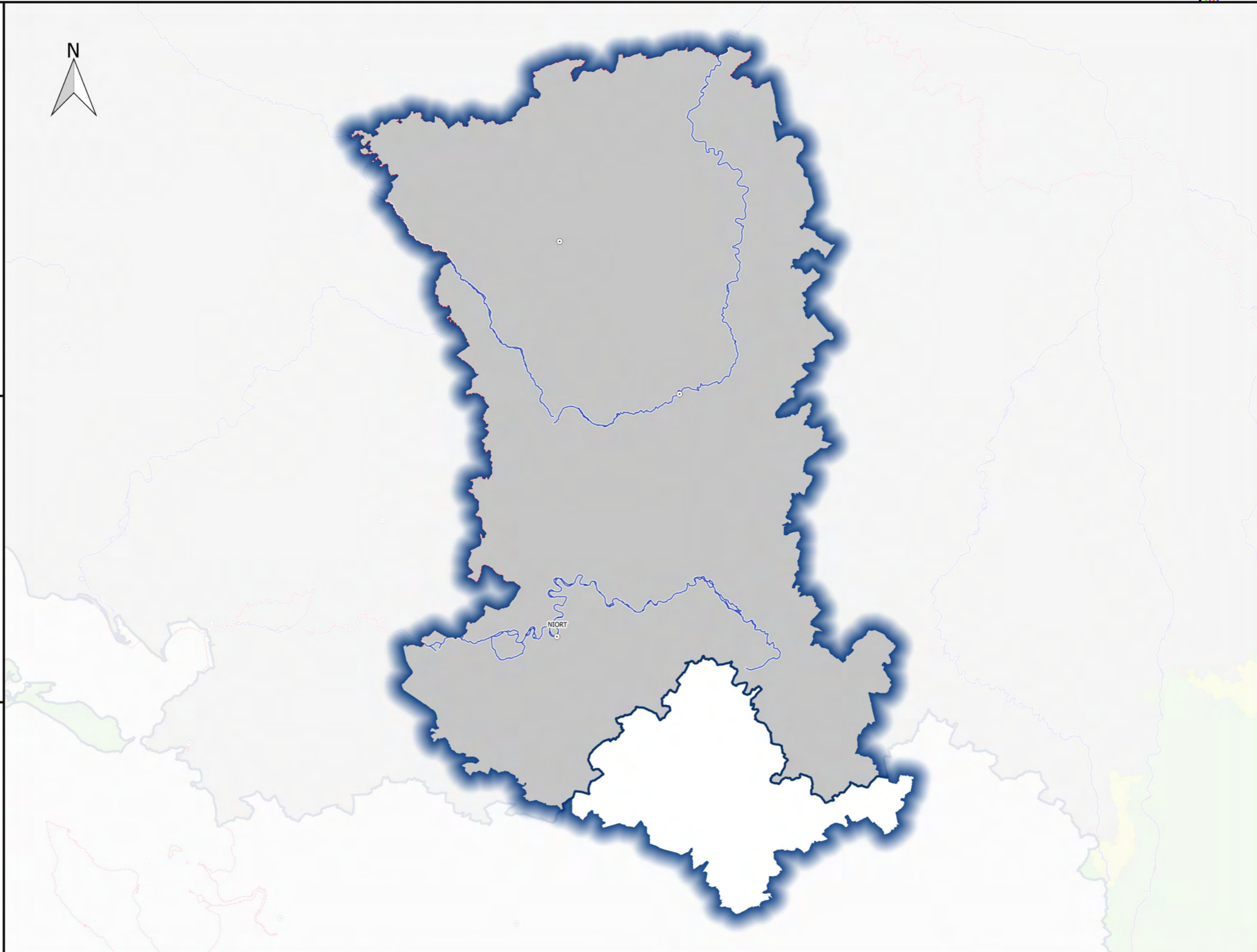
-  non classée
-  classée partiellement
-  classée entièrement

Complement




-  Préfecture
-  Cours d'eau
-  Limite de district
-  Limites régionales

DOCUMENT DE CONSULTATION





NB : les délimitations pour les communes classées partiellement sont présentées avec les limites des bassins versants contaminés. La délimitation infra-communale définitive sera réalisée à partir des sections cadastrales intersectées par les bassins versants contaminés.

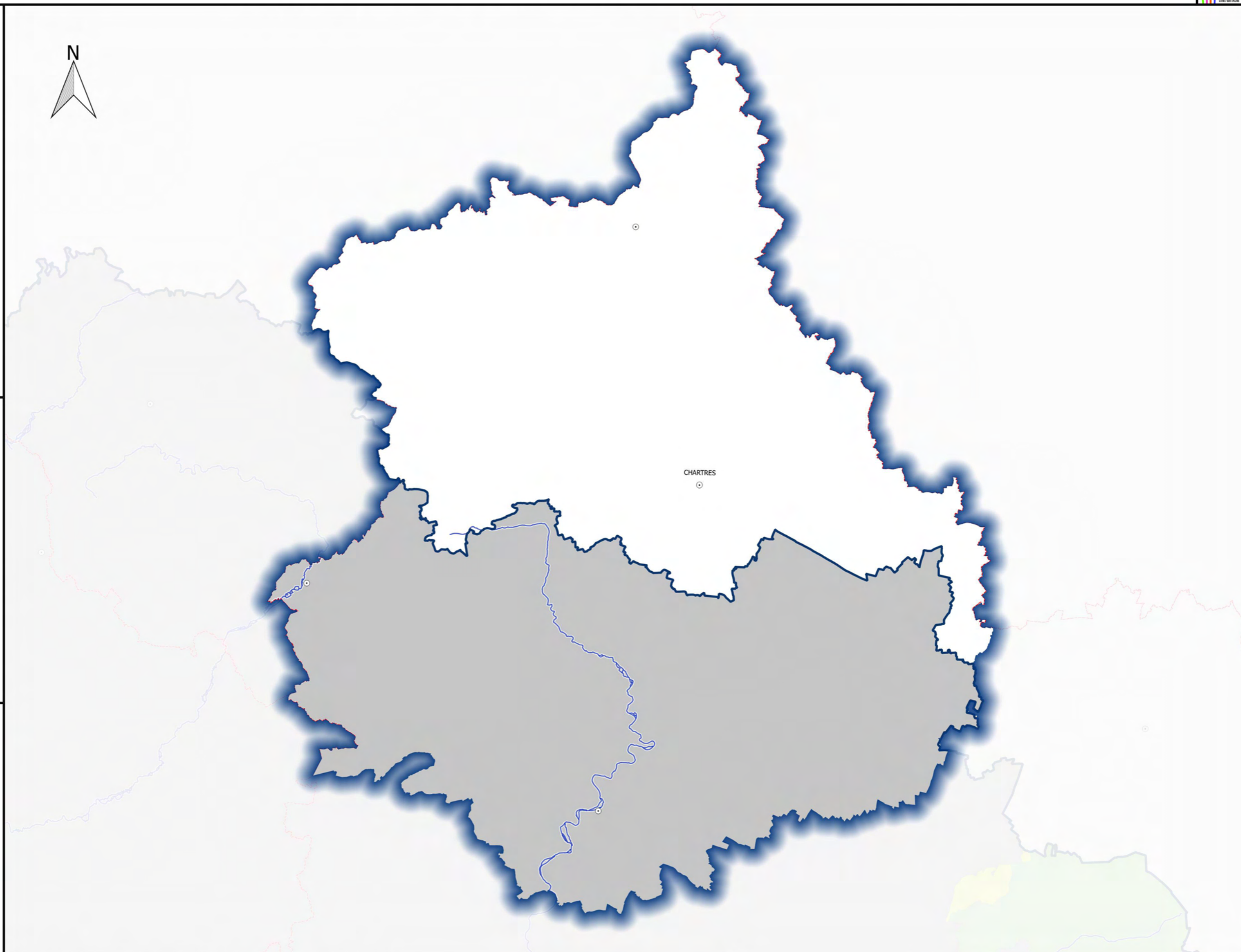


Zone

-  non classée
-  classée partiellement
-  classée entièrement

Complement




-  Préfecture
-  Cours d'eau
-  Limite de district
-  Limites régionales







**DOCUMENT
DE
CONSULTATION**

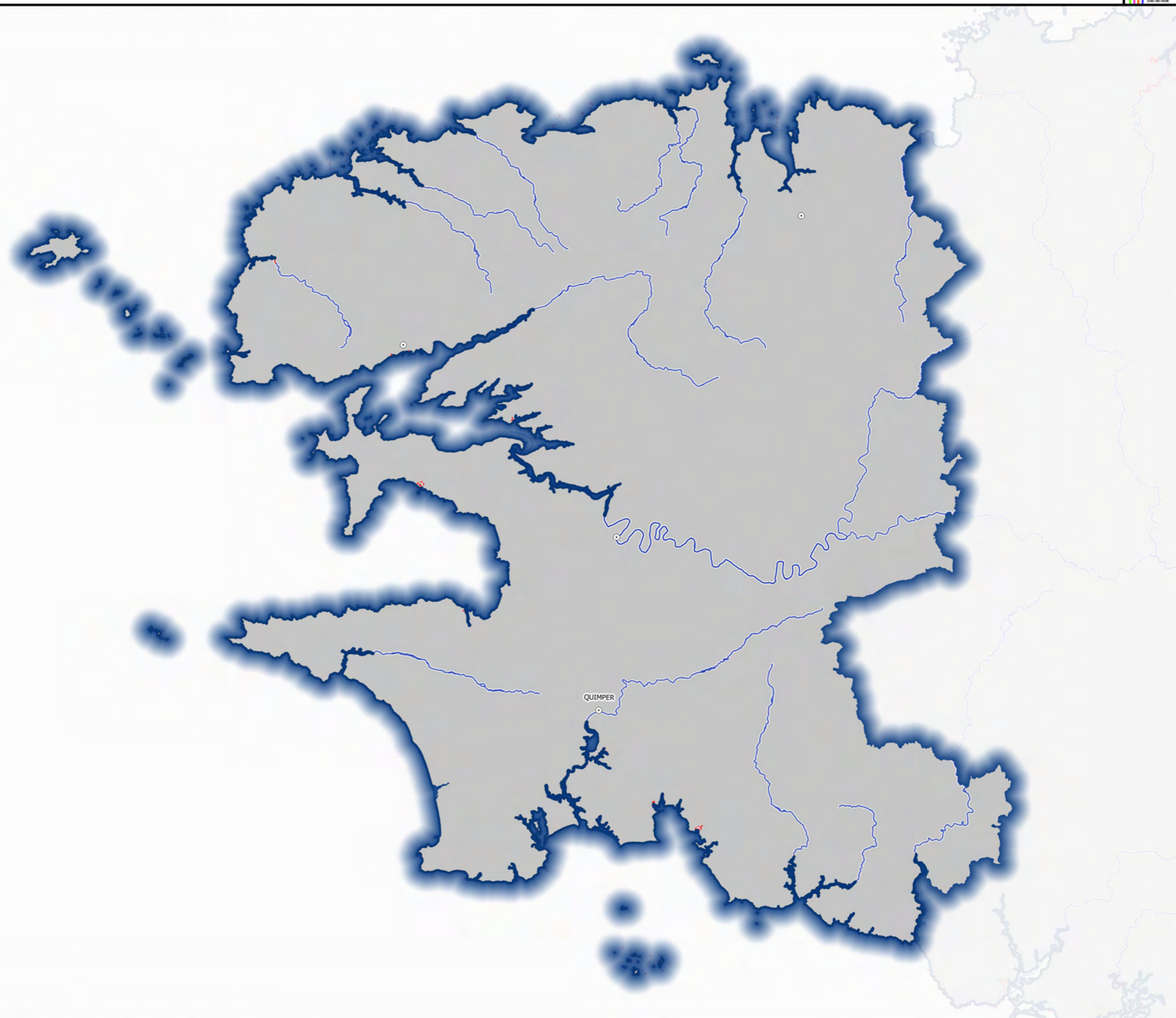
NB : les délimitations pour les communes classées partiellement sont présentées avec les limites des bassins versants contaminés. La délimitation infra-communale définitive sera réalisée à partir des sections cadastrales intersectées par les bassins versants contaminés.

Zone

-  non classée
-  classée partiellement
-  classée entièrement

Complement

-  Préfecture
-  Cours d'eau
-  Limite de district
-  Limites régionales



**DOCUMENT
DE
CONSULTATION**




NB : les délimitations pour les communes classées partiellement sont présentées avec les limites des bassins versants contaminés. La délimitation infra-communale définitive sera réalisée à partir des sections cadastrales intersectées par les bassins versants contaminés.

Révision des zones vulnérables 2016 sur le bassin Loire-Bretagne pour le département HAUTE-LOIRE





Projet de délimitation des zones vulnérables



Zone

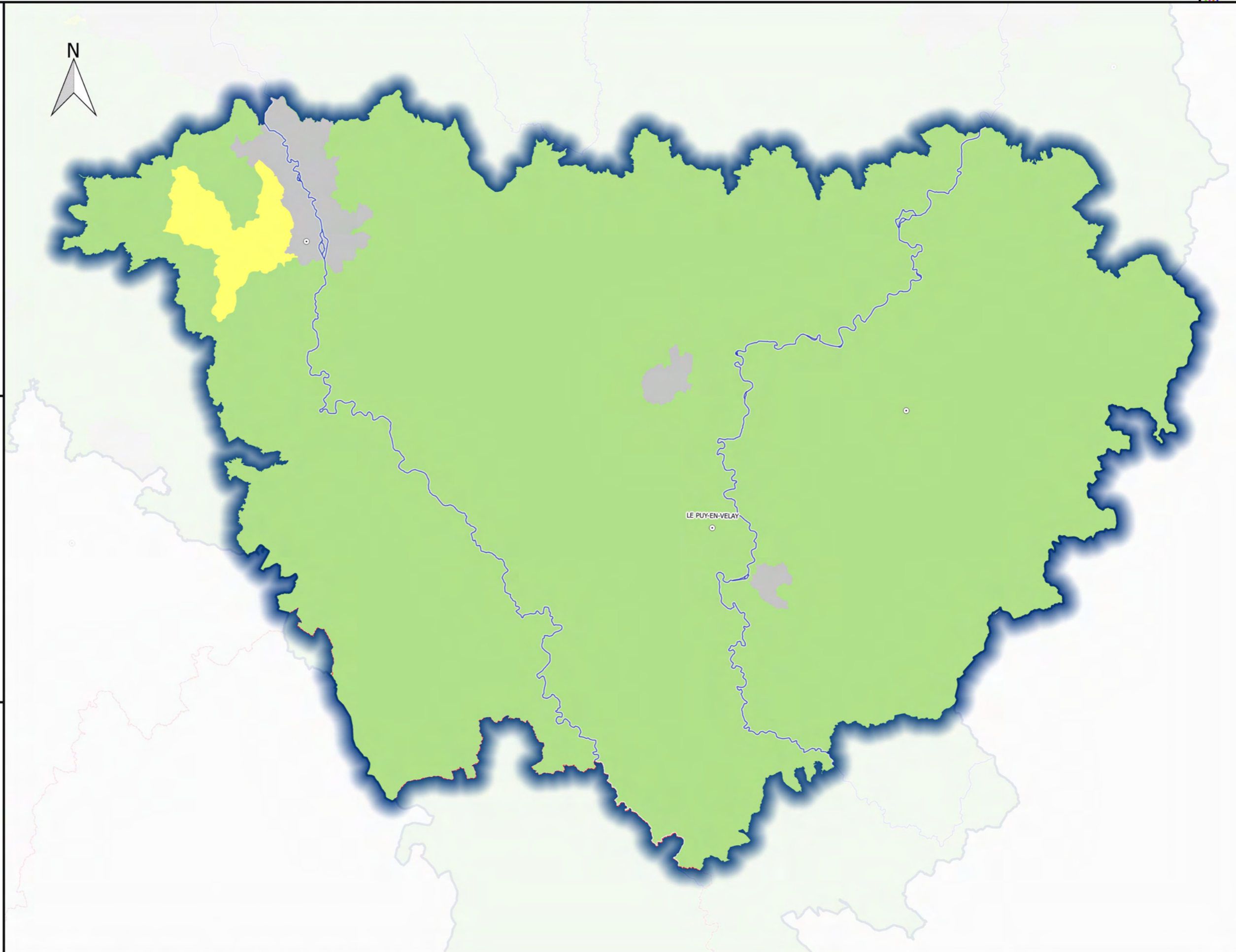
-  non classée
-  classée partiellement
-  classée entièrement

Complement

-  Préfecture
-  Cours d'eau
-  Limite de district
-  Limites régionales

DOCUMENT DE CONSULTATION

NB : les délimitations pour les communes classées partiellement sont présentées avec les limites des bassins versants contaminés. La délimitation infra-communale définitive sera réalisée à partir des sections cadastrales intersectées par les bassins versants contaminés.






Révision des zones vulnérables 2016 sur le bassin Loire-Bretagne pour le département HAUTE-VIENNE





Projet de délimitation des zones vulnérables



Zone

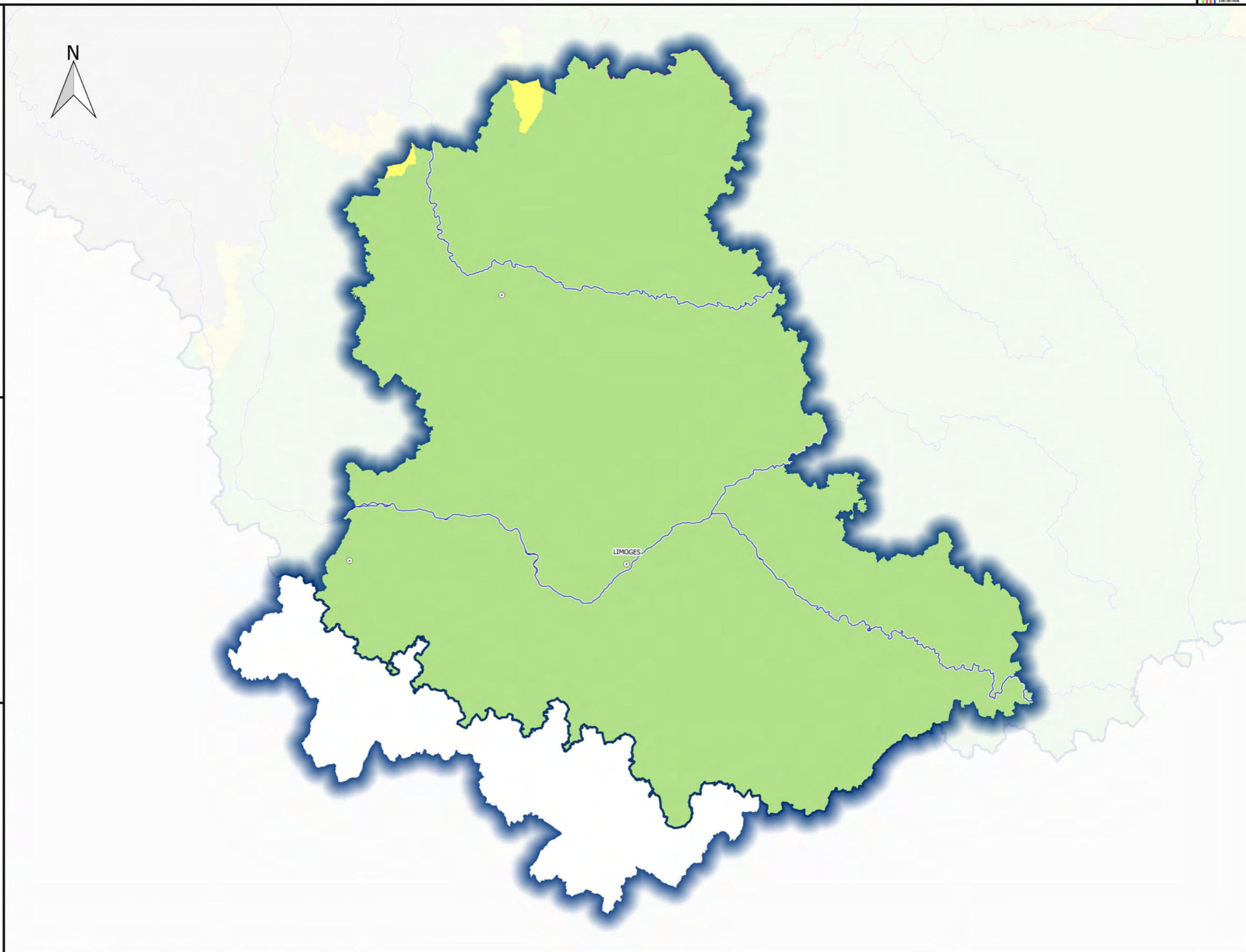
-  non classée
-  classée partiellement
-  classée entièrement

Complement

-  Préfecture
-  Cours d'eau
-  Limite de district
-  Limites régionales

DOCUMENT DE CONSULTATION

NB : les délimitations pour les communes classées partiellement sont présentées avec les limites des bassins versants contaminés. La délimitation infra-communale définitive sera réalisée à partir des sections cadastrales intersectées par les bassins versants contaminés.






Révision des zones vulnérables 2016 sur le bassin Loire-Bretagne pour le département ILLE-ET-VILAINE





Projet de délimitation des zones vulnérables



Zone

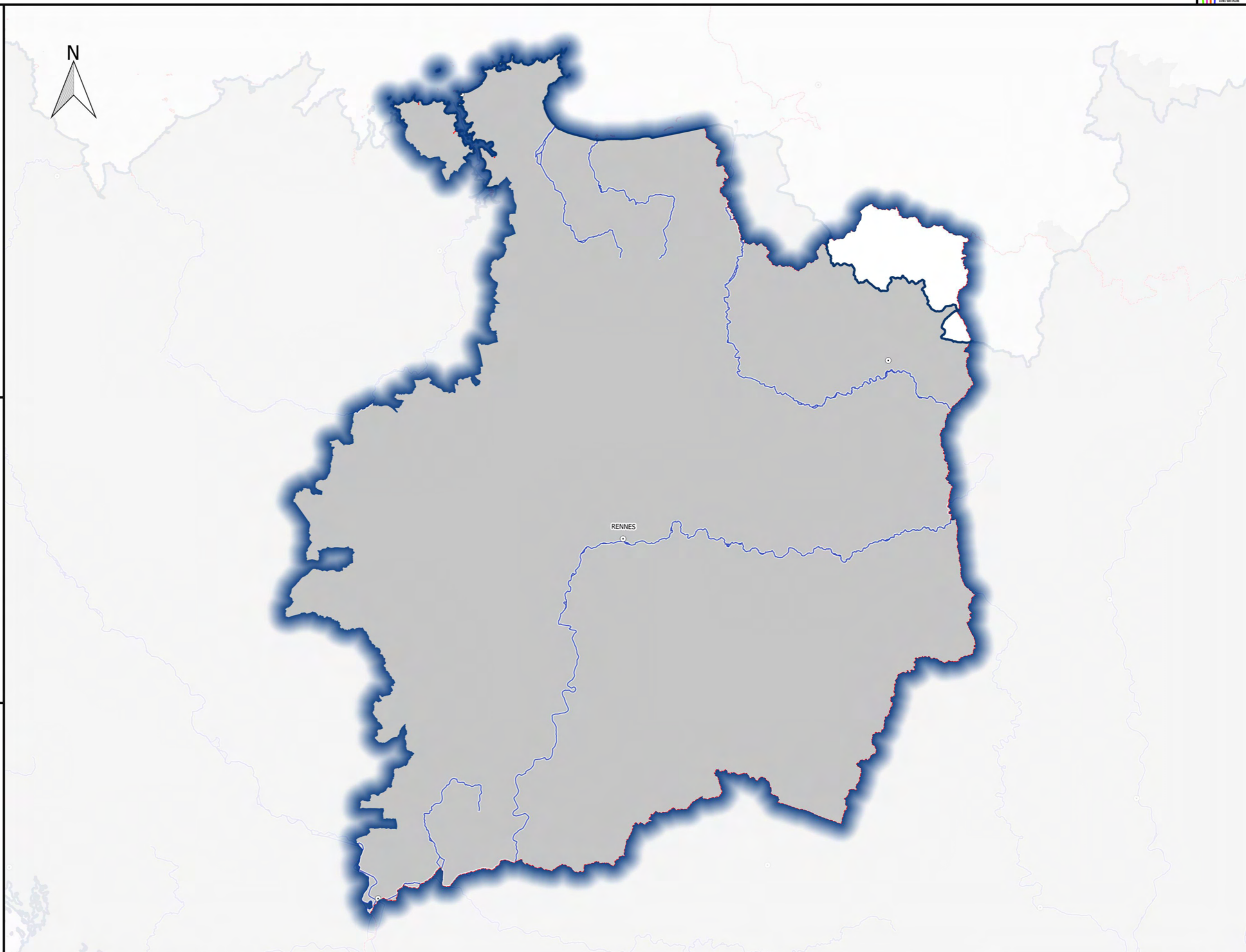
-  non classée
-  classée partiellement
-  classée entièrement

Complement

-  Préfecture
-  Cours d'eau
-  Limite de district
-  Limites régionales

DOCUMENT DE CONSULTATION

NB : les délimitations pour les communes classées partiellement sont présentées avec les limites des bassins versants contaminés. La délimitation infra-communale définitive sera réalisée à partir des sections cadastrales intersectées par les bassins versants contaminés.






Révision des zones vulnérables 2016 sur le bassin Loire-Bretagne pour le département INDRE-ET-LOIRE





Projet de délimitation des zones vulnérables

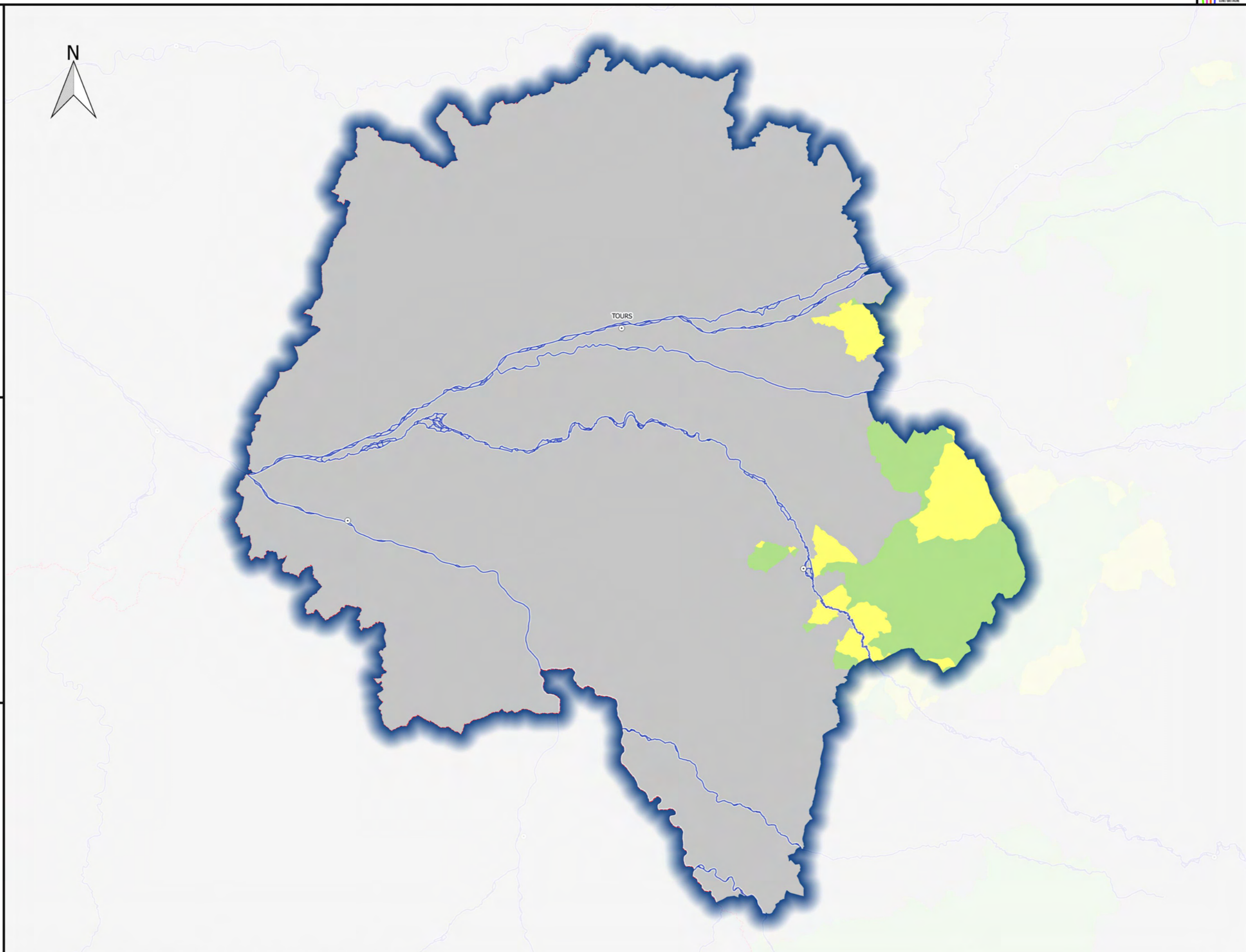


Zone

-  non classée
-  classée partiellement
-  classée entièrement

Complement

-  Préfecture
-  Cours d'eau
-  Limite de district
-  Limites régionales



DOCUMENT DE CONSULTATION




NB : les délimitations pour les communes classées partiellement sont présentées avec les limites des bassins versants contaminés. La délimitation infra-communale définitive sera réalisée à partir des sections cadastrales intersectées par les bassins versants contaminés.

Révision des zones vulnérables 2016 sur le bassin Loire-Bretagne pour le département INDRE





Projet de délimitation des zones vulnérables



Zone

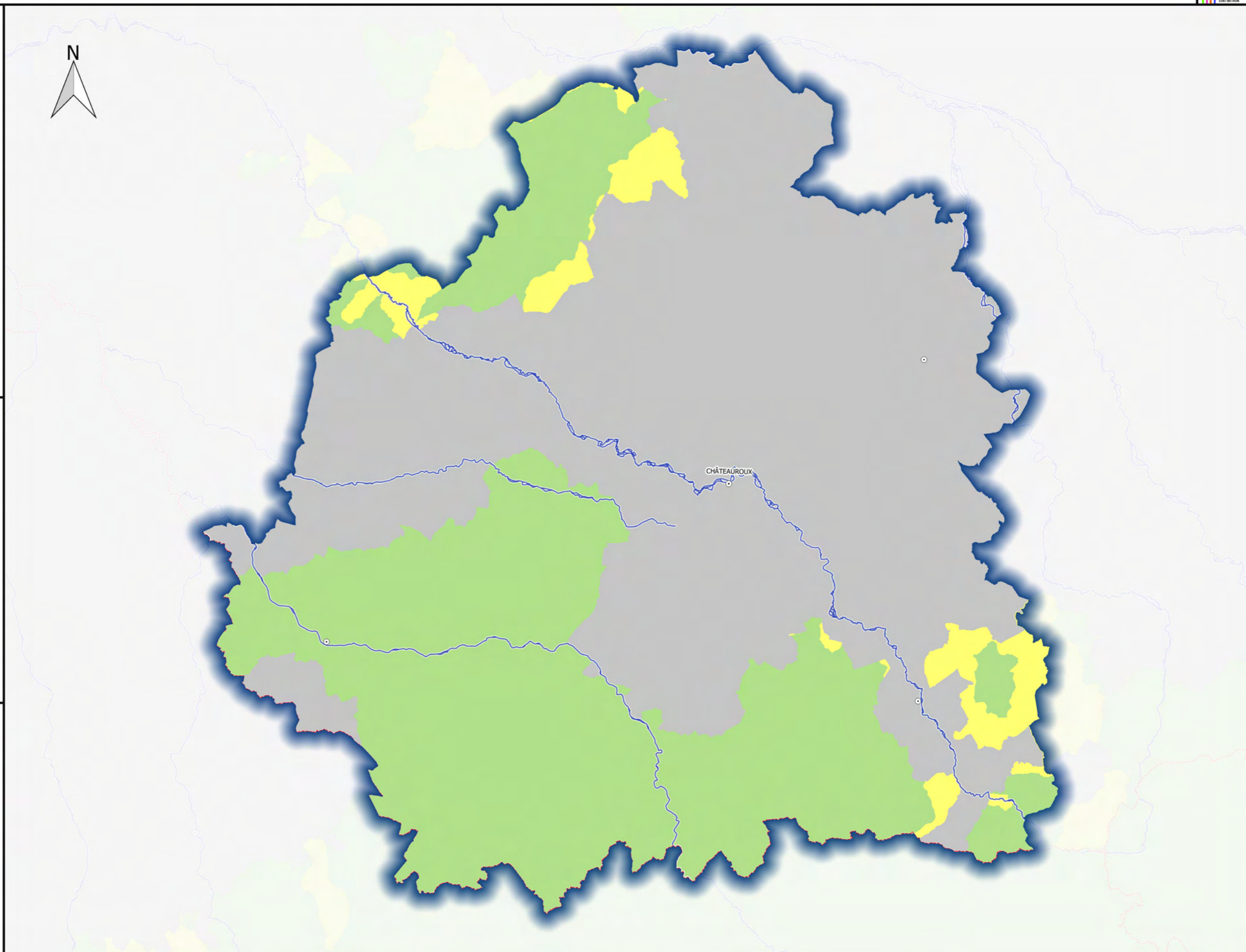
-  non classée
-  classée partiellement
-  classée entièrement

Complement




-  Préfecture
-  Cours d'eau
-  Limite de district
-  Limites régionales

DOCUMENT DE CONSULTATION





NB : les délimitations pour les communes classées partiellement sont présentées avec les limites des bassins versants contaminés. La délimitation infra-communale définitive sera réalisée à partir des sections cadastrales intersectées par les bassins versants contaminés.



Zone

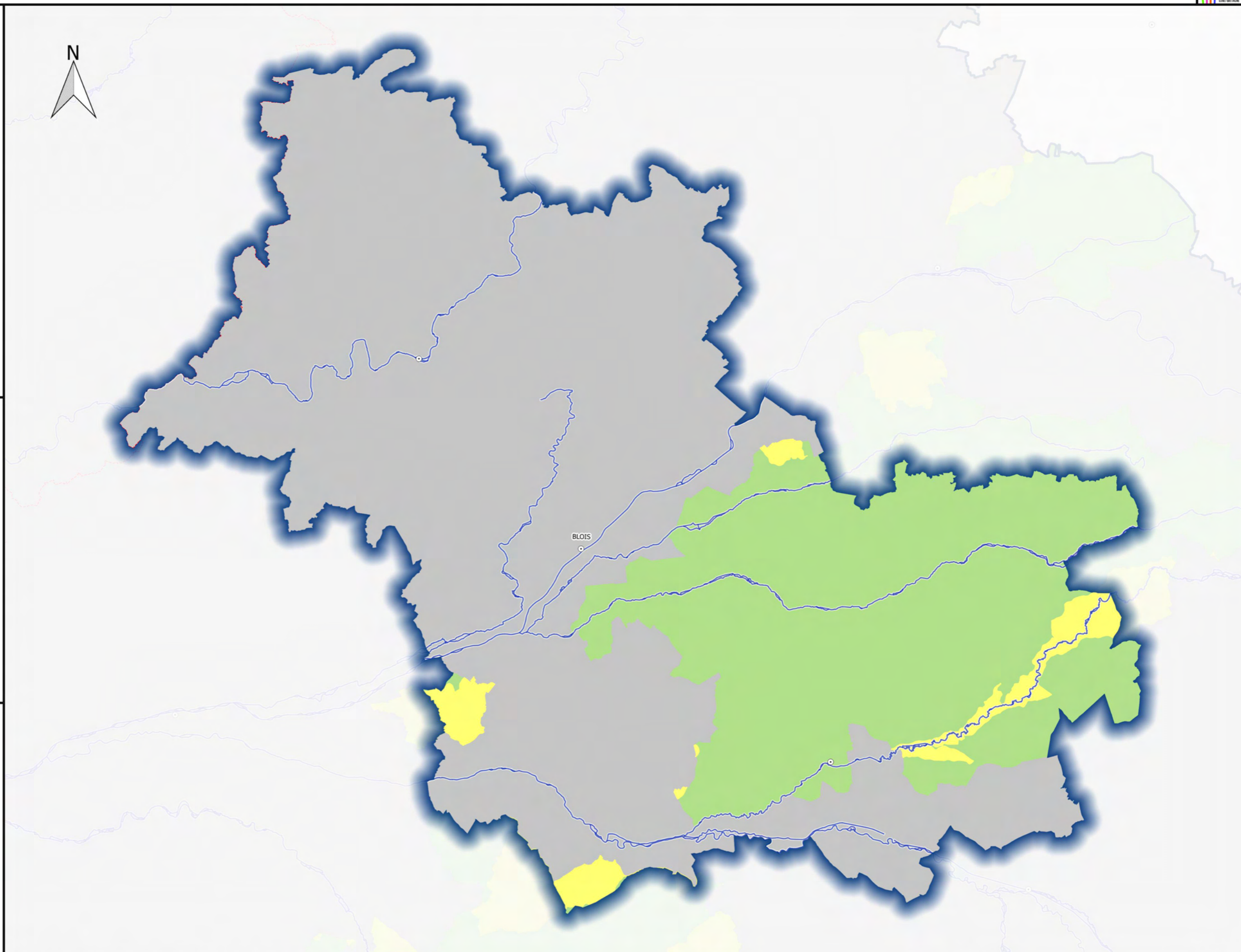
-  non classée
-  classée partiellement
-  classée entièrement

Complement

-  Préfecture
-  Cours d'eau
-  Limite de district
-  Limites régionales

**DOCUMENT
DE
CONSULTATION**





NB : les délimitations pour les communes classées partiellement sont présentées avec les limites des bassins versants contaminés. La délimitation infra-communale définitive sera réalisée à partir des sections cadastrales intersectées par les bassins versants contaminés.

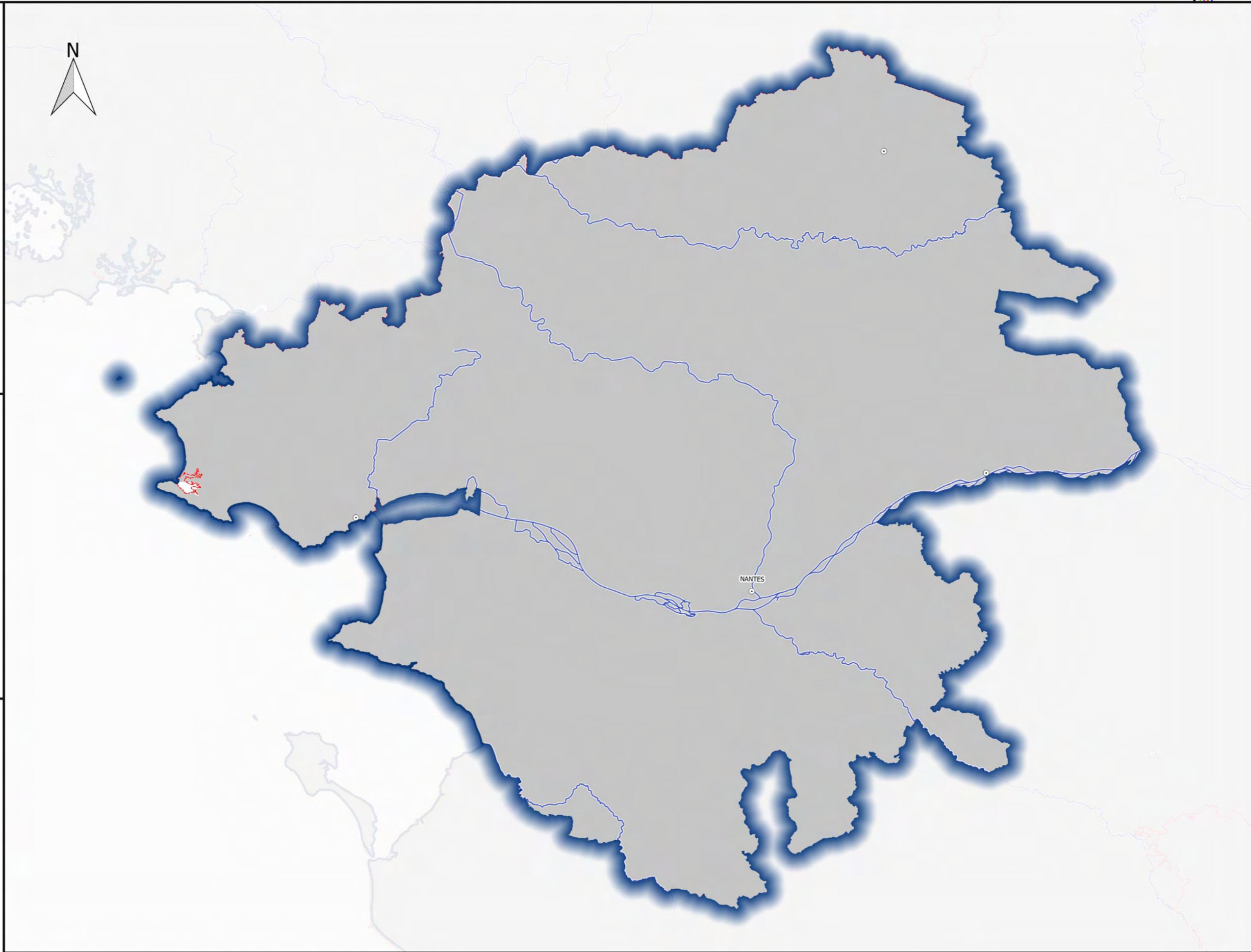


Révision des zones vulnérables 2016 sur le bassin Loire-Bretagne pour le département LOIRE-ATLANTIQUE

Projet de délimitation des zones vulnérables






- Zone**
-  non classée
 -  classée partiellement
 -  classée entièrement
- Complement**
-  Préfecture
 -  Cours d'eau
 -  Limite de district
 -  Limites régionales







DOCUMENT DE CONSULTATION

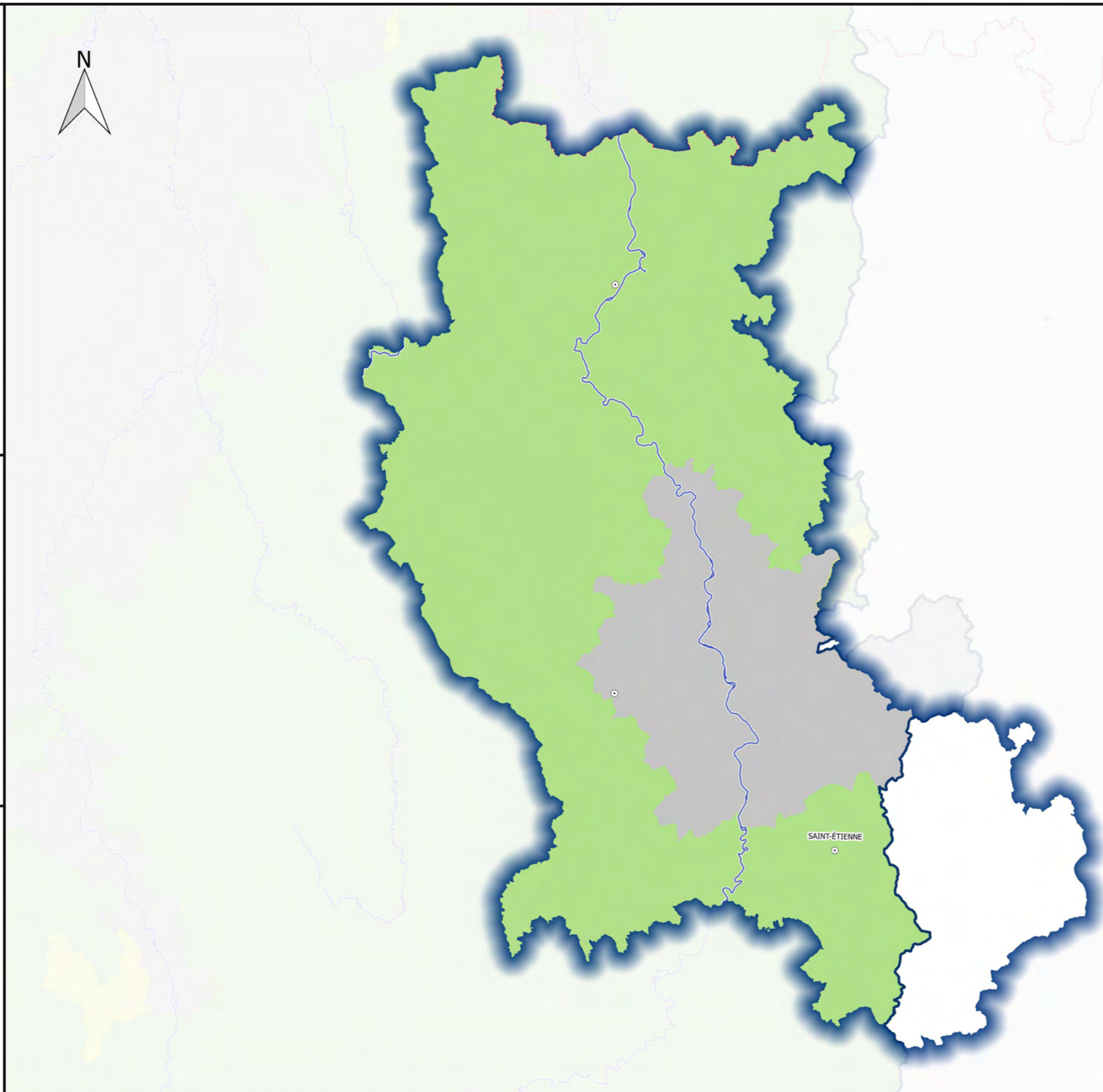
NB : les délimitations pour les communes classées partiellement sont présentées avec les limites des bassins versants contaminés. La délimitation infra-communale définitive sera réalisée à partir des sections cadastrales intersectées par les bassins versants contaminés.

Zone

-  non classée
-  classée partiellement
-  classée entièrement

Complement




-  Préfecture
-  Cours d'eau
-  Limite de district
-  Limites régionales







**DOCUMENT
DE
CONSULTATION**

NB : les délimitations pour les communes classées partiellement sont présentées avec les limites des bassins versants contaminés. La délimitation infra-communale définitive sera réalisée à partir des sections cadastrales intersectées par les bassins versants contaminés.

Zone

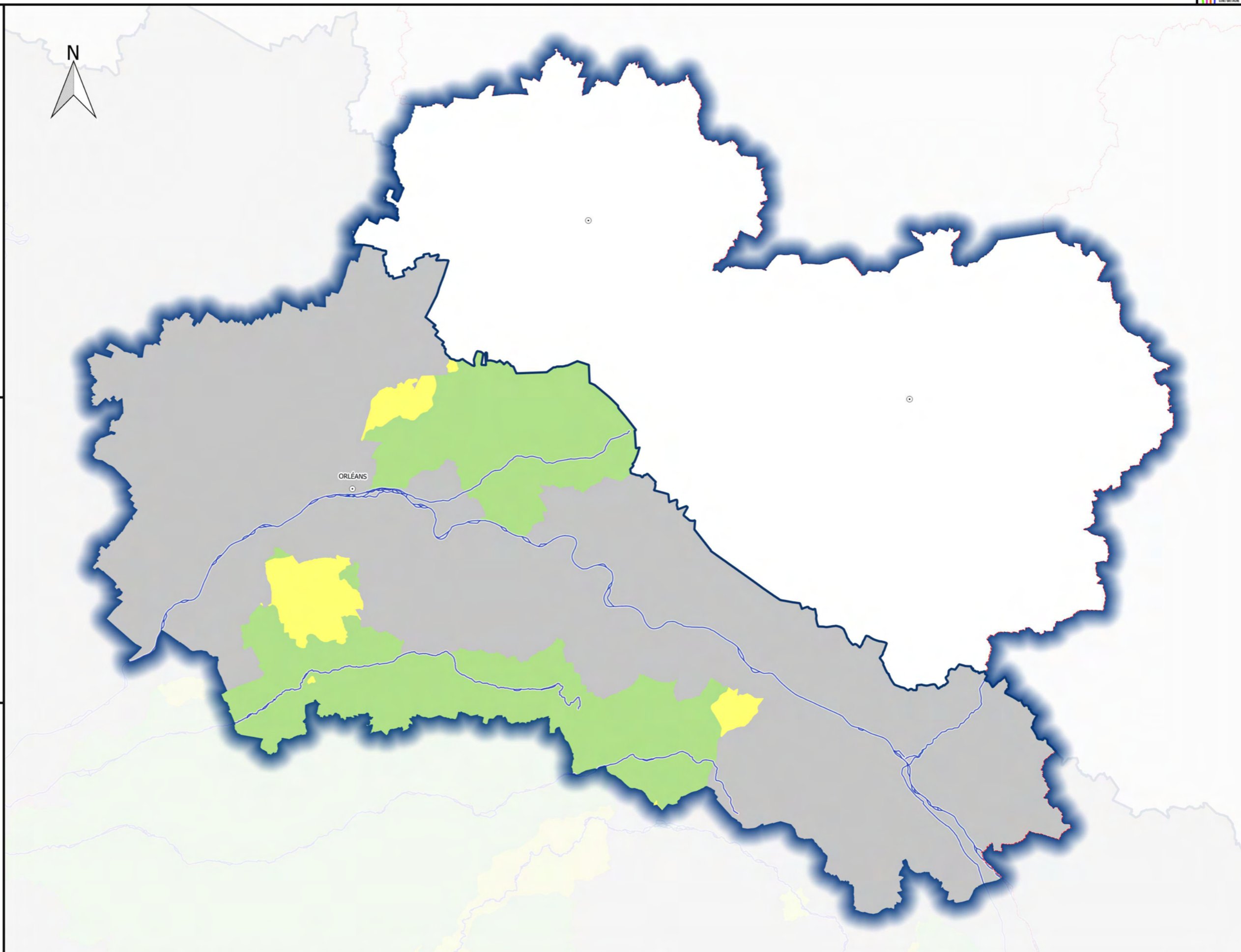
-  non classée
-  classée partiellement
-  classée entièrement

Complement




-  Préfecture
-  Cours d'eau
-  Limite de district
-  Limites régionales

**DOCUMENT
DE
CONSULTATION**





NB : les délimitations pour les communes classées partiellement sont présentées avec les limites des bassins versants contaminés. La délimitation infra-communale définitive sera réalisée à partir des sections cadastrales intersectées par les bassins versants contaminés.



Zone

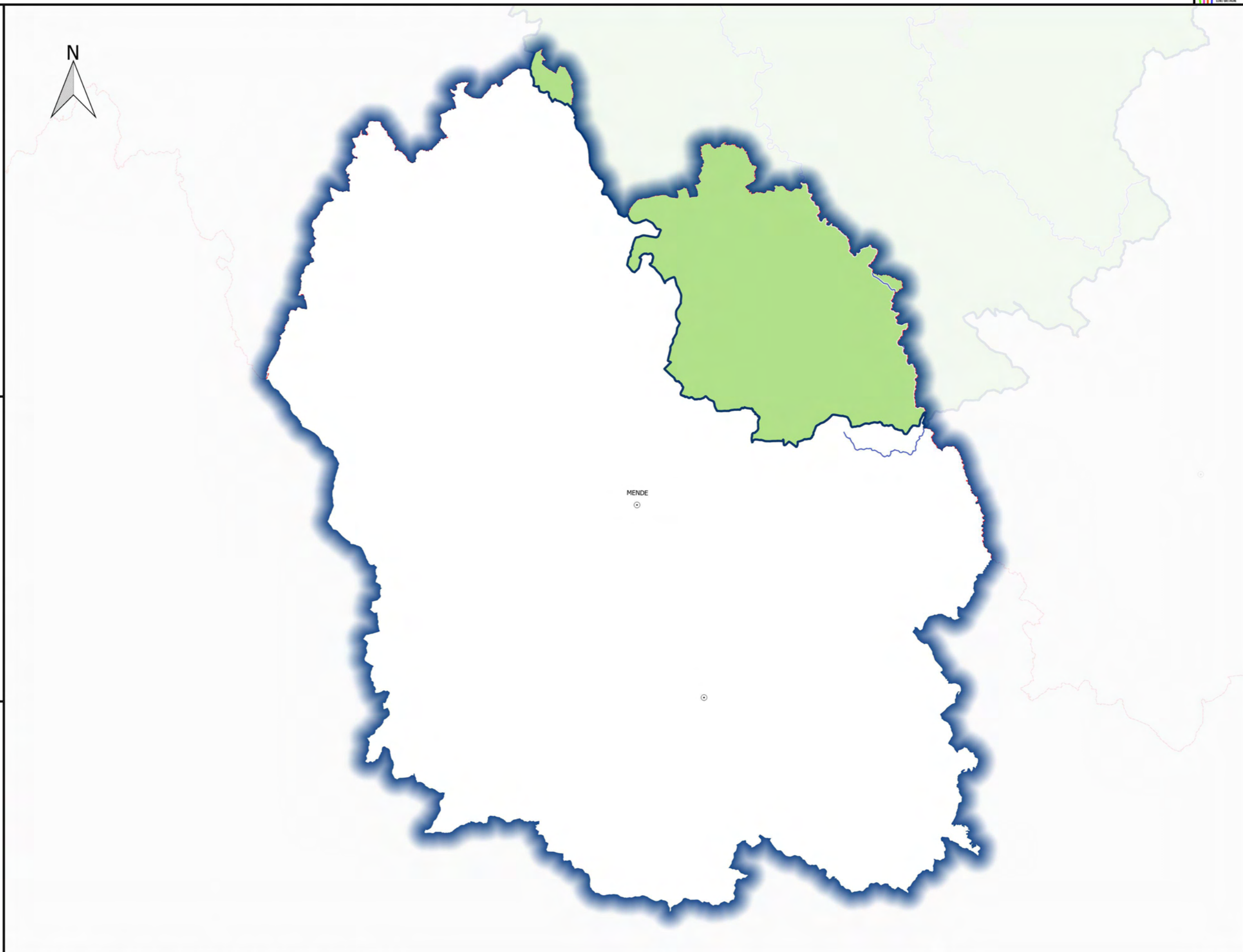
-  non classée
-  classée partiellement
-  classée entièrement

Complement

-  Préfecture
-  Cours d'eau
-  Limite de district
-  Limites régionales

**DOCUMENT
DE
CONSULTATION**

NB : les délimitations pour les communes classées partiellement sont présentées avec les limites des bassins versants contaminés. La délimitation infra-communale définitive sera réalisée à partir des sections cadastrales intersectées par les bassins versants contaminés.






Révision des zones vulnérables 2016 sur le bassin Loire-Bretagne pour le département MAINE-ET-LOIRE





Projet de délimitation des zones vulnérables



Zone

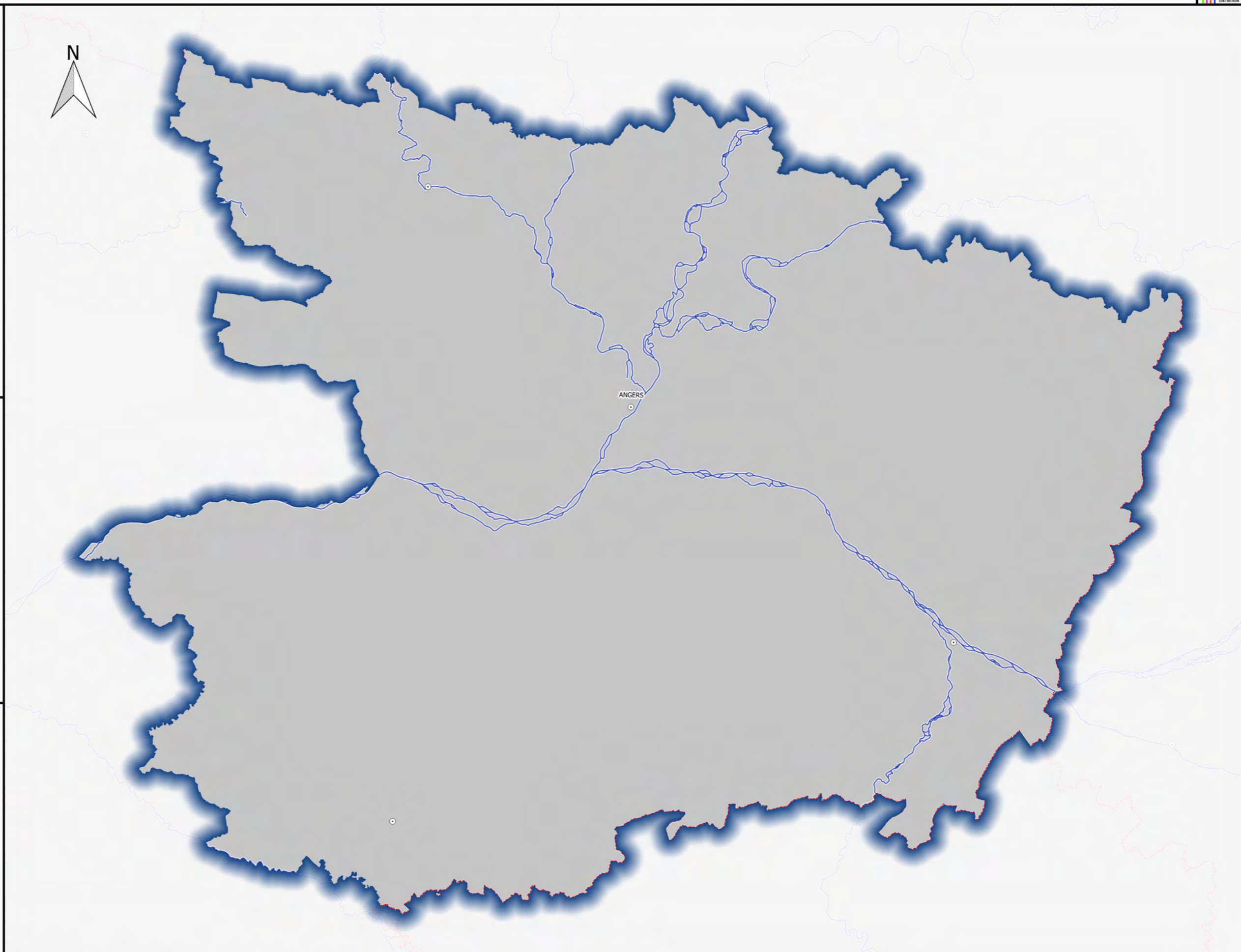
-  non classée
-  classée partiellement
-  classée entièrement

Complement

-  Préfecture
-  Cours d'eau
-  Limite de district
-  Limites régionales

DOCUMENT DE CONSULTATION

NB : les délimitations pour les communes classées partiellement sont présentées avec les limites des bassins versants contaminés. La délimitation infra-communale définitive sera réalisée à partir des sections cadastrales intersectées par les bassins versants contaminés.






Révision des zones vulnérables 2016 sur le bassin Loire-Bretagne pour le département MANCHE





Projet de délimitation des zones vulnérables



Zone

-  non classée
-  classée partiellement
-  classée entièrement

Complement

-  Préfecture
-  Cours d'eau
-  Limite de district
-  Limites régionales



DOCUMENT DE CONSULTATION




NB : les délimitations pour les communes classées partiellement sont présentées avec les limites des bassins versants contaminés. La délimitation infra-communale définitive sera réalisée à partir des sections cadastrales intersectées par les bassins versants contaminés.

Révision des zones vulnérables 2016 sur le bassin Loire-Bretagne pour le département MAYENNE





Projet de délimitation des zones vulnérables



Zone

-  non classée
-  classée partiellement
-  classée entièrement

Complement

-  Préfecture
-  Cours d'eau
-  Limite de district
-  Limites régionales

DOCUMENT DE CONSULTATION




NB : les délimitations pour les communes classées partiellement sont présentées avec les limites des bassins versants contaminés. La délimitation infra-communale définitive sera réalisée à partir des sections cadastrales intersectées par les bassins versants contaminés.

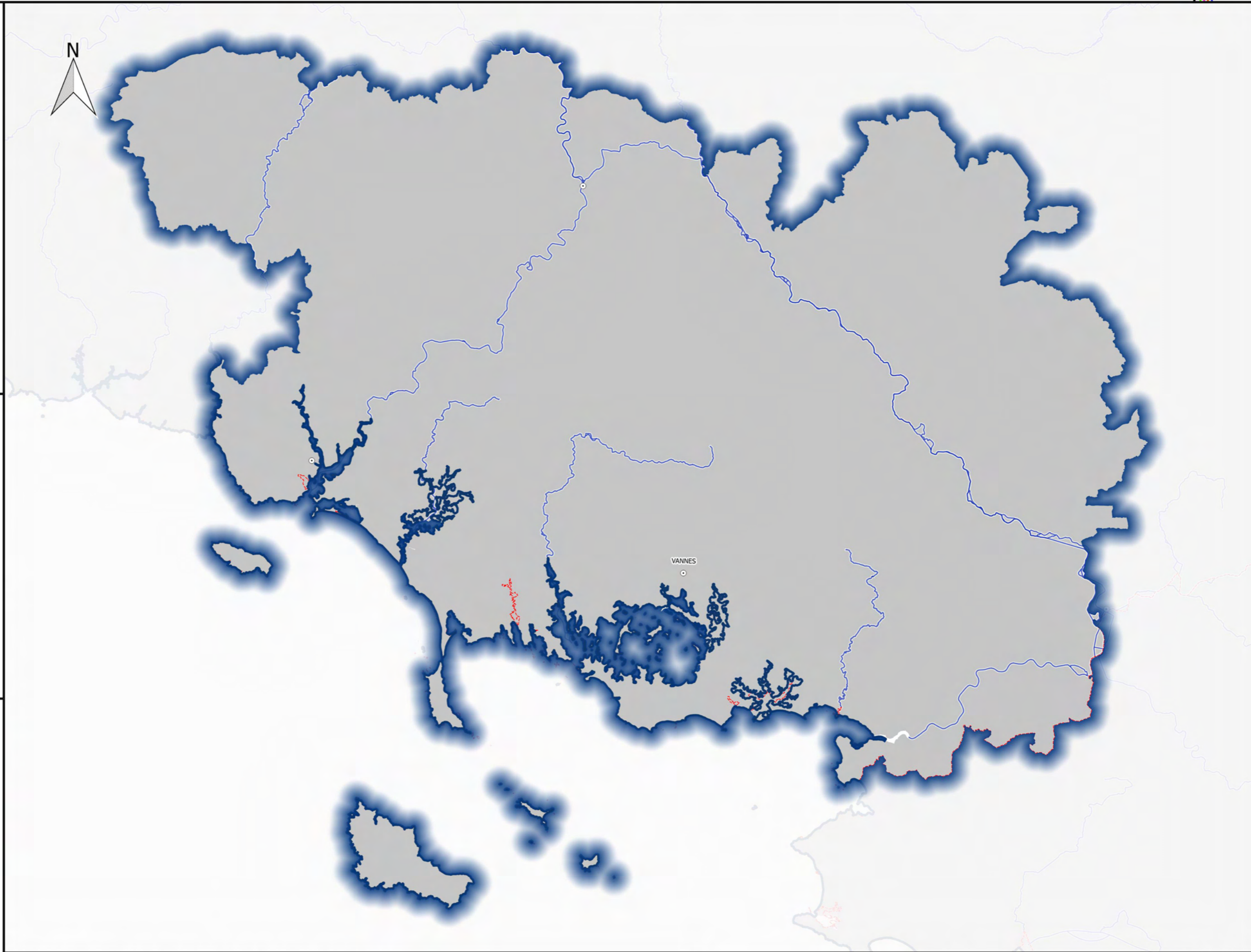


Révision des zones vulnérables 2016 sur le bassin Loire-Bretagne pour le département MORBIHAN

Projet de délimitation des zones vulnérables






- Zone**
-  non classée
 -  classée partiellement
 -  classée entièrement
- Complement**
-  Préfecture
 -  Cours d'eau
 -  Limite de district
 -  Limites régionales







DOCUMENT DE CONSULTATION

NB : les délimitations pour les communes classées partiellement sont présentées avec les limites des bassins versants contaminés. La délimitation infra-communale définitive sera réalisée à partir des sections cadastrales intersectées par les bassins versants contaminés.

Zone

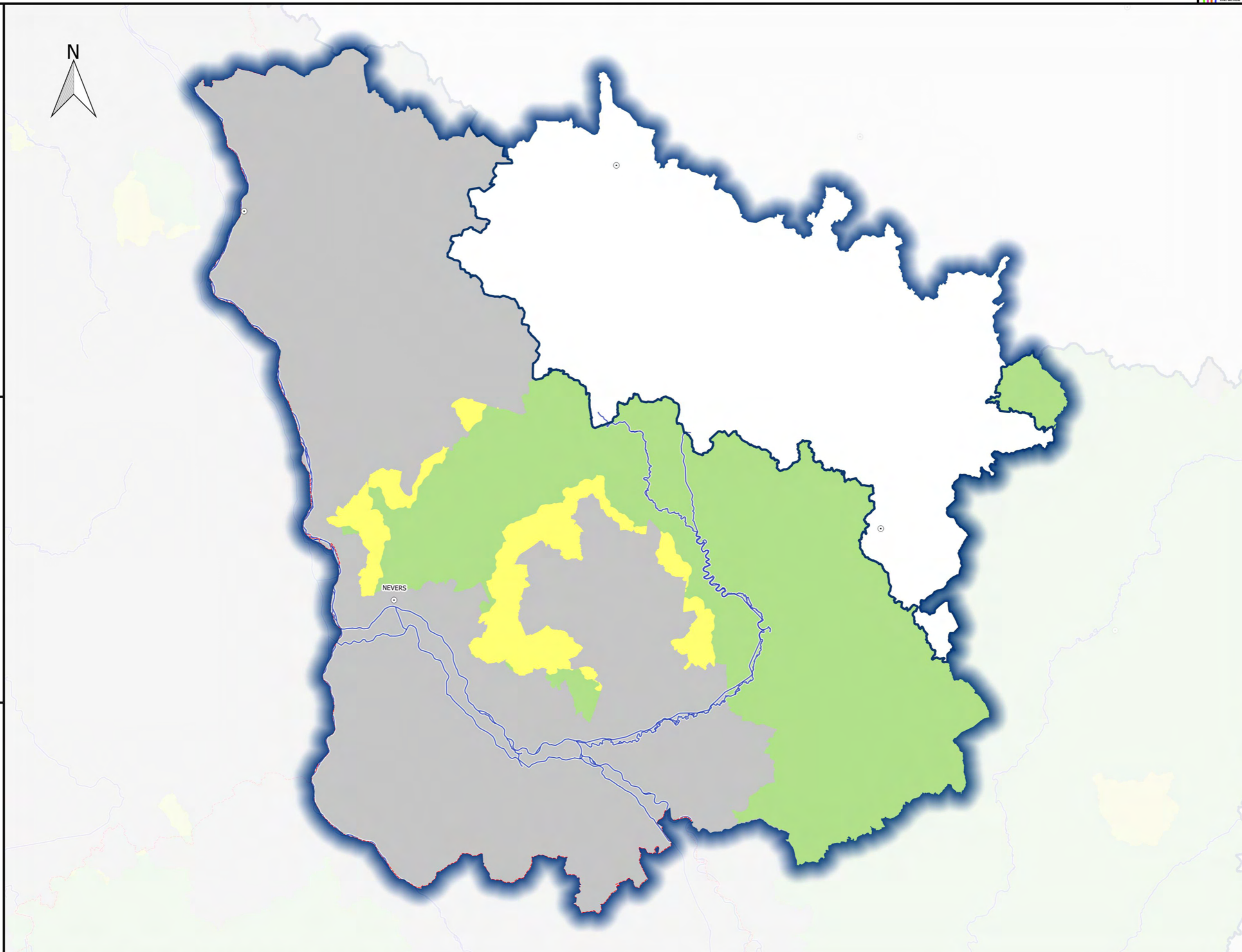
-  non classée
-  classée partiellement
-  classée entièrement

Complement

-  Préfecture
-  Cours d'eau
-  Limite de district
-  Limites régionales

**DOCUMENT
DE
CONSULTATION**




NB : les délimitations pour les communes classées partiellement sont présentées avec les limites des bassins versants contaminés. La délimitation infra-communale définitive sera réalisée à partir des sections cadastrales intersectées par les bassins versants contaminés.







Révision des zones vulnérables 2016 sur le bassin Loire-Bretagne pour le département ORNE
Projet de délimitation des zones vulnérables



Zone

-  non classée
-  classée partiellement
-  classée entièrement

Complement




-  Préfecture
-  Cours d'eau
-  Limite de district
-  Limites régionales







**DOCUMENT
DE
CONSULTATION**

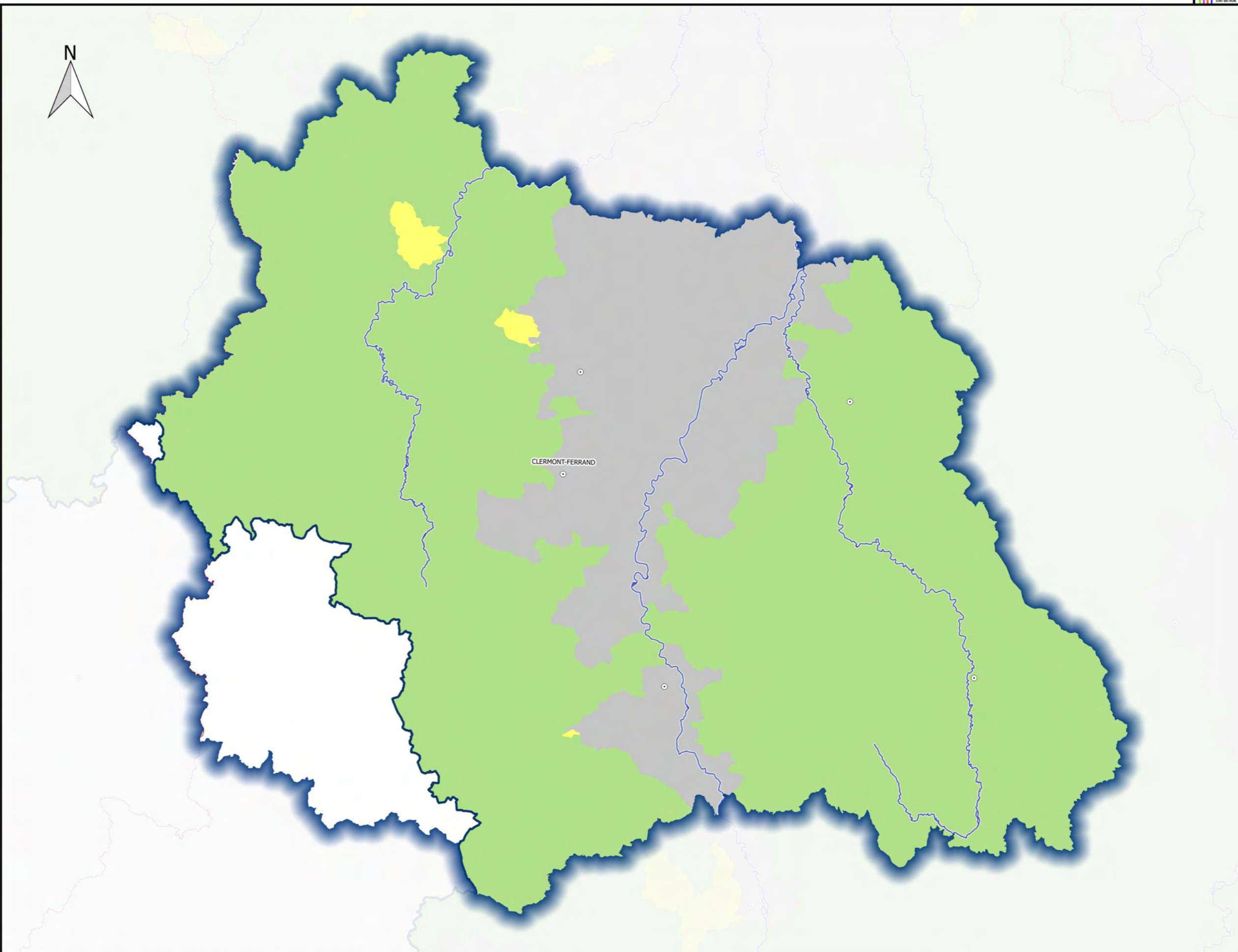
NB : les délimitations pour les communes classées partiellement sont présentées avec les limites des bassins versants contaminés. La délimitation infra-communale définitive sera réalisée à partir des sections cadastrales intersectées par les bassins versants contaminés.

Zone

-  non classée
-  classée partiellement
-  classée entièrement

Complement

-  Préfecture
-  Cours d'eau
-  Limite de district
-  Limites régionales




**DOCUMENT
DE
CONSULTATION**





NB : les délimitations pour les communes classées partiellement sont présentées avec les limites des bassins versants contaminés. La délimitation infra-communale définitive sera réalisée à partir des sections cadastrales intersectées par les bassins versants contaminés.

Révision des zones vulnérables 2016 sur le bassin Loire-Bretagne pour le département RHONE

Projet de délimitation des zones vulnérables

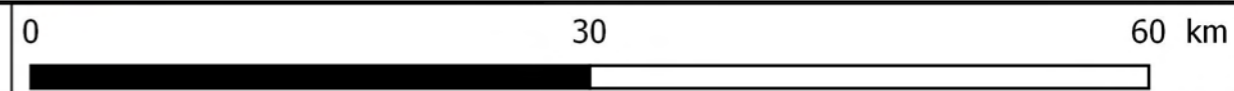
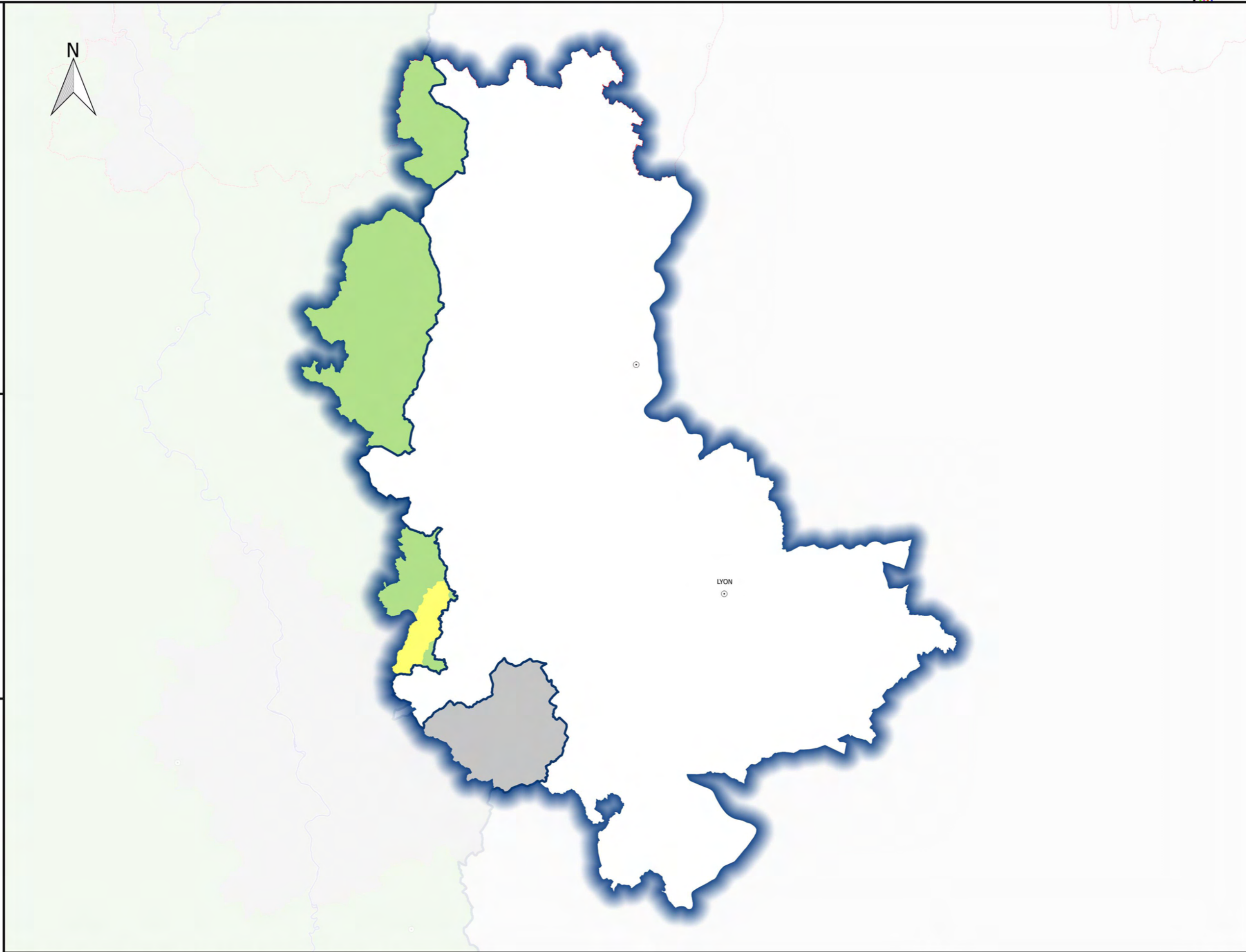


- Zone**
-  non classée
 -  classée partiellement
 -  classée entièrement




- Complement**
-  Préfecture
 -  Cours d'eau
 -  Limite de district
 -  Limites régionales

DOCUMENT DE CONSULTATION





NB : les délimitations pour les communes classées partiellement sont présentées avec les limites des bassins versants contaminés. La délimitation infra-communale définitive sera réalisée à partir des sections cadastrales intersectées par les bassins versants contaminés.

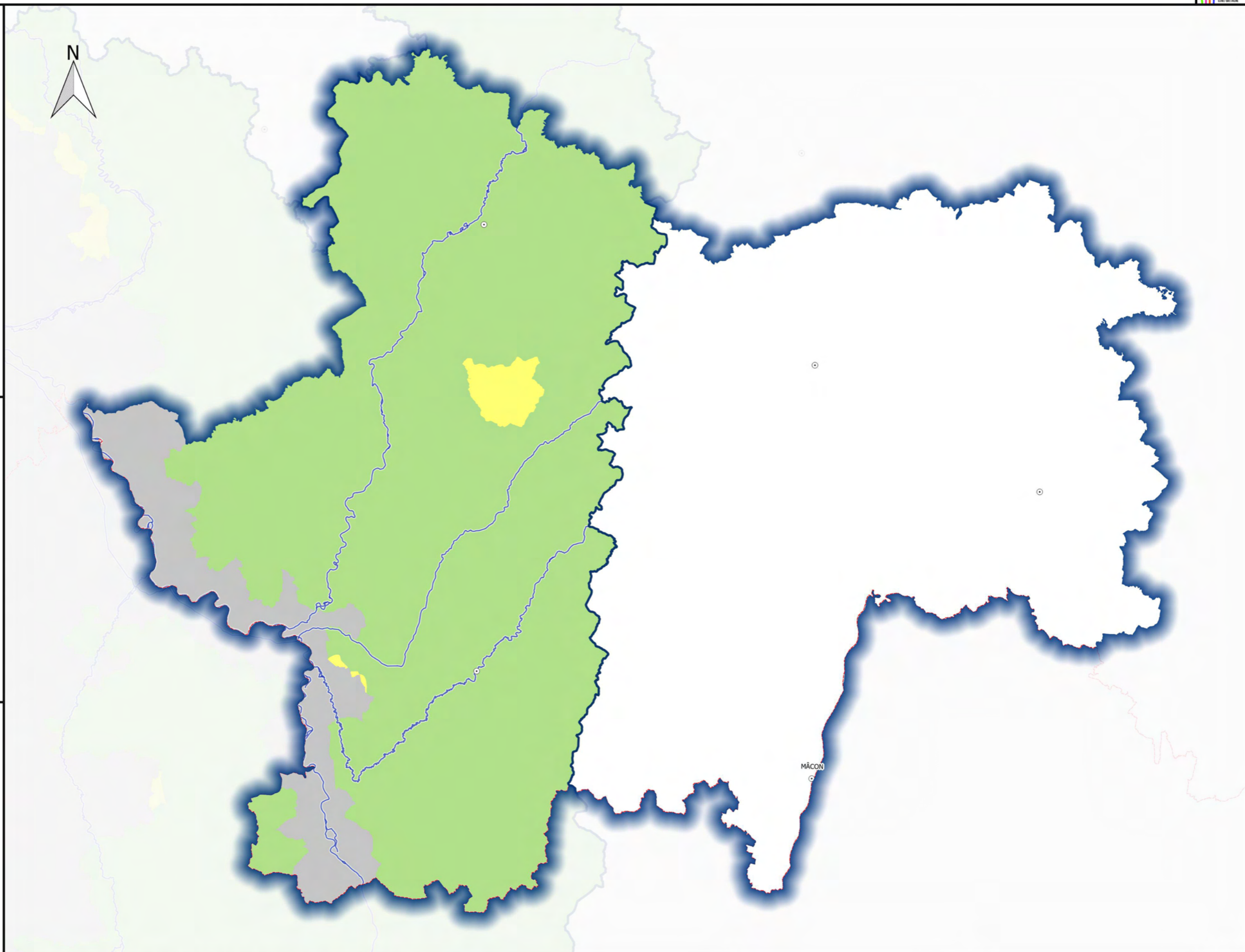


Zone

-  non classée
-  classée partiellement
-  classée entièrement

Complement




-  Préfecture
-  Cours d'eau
-  Limite de district
-  Limites régionales







**DOCUMENT
DE
CONSULTATION**

NB : les délimitations pour les communes classées partiellement sont présentées avec les limites des bassins versants contaminés. La délimitation infra-communale définitive sera réalisée à partir des sections cadastrales intersectées par les bassins versants contaminés.

Zone

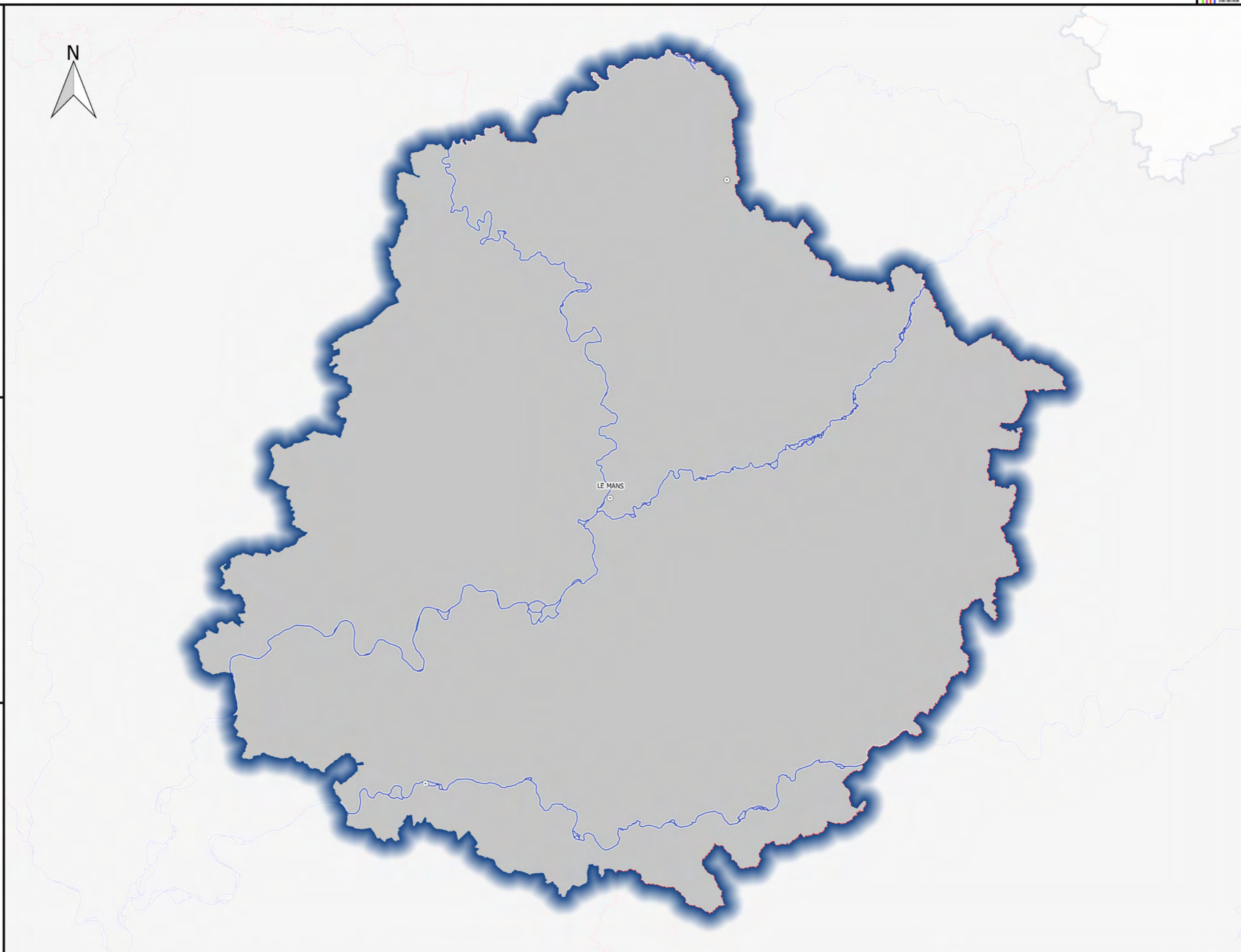
-  non classée
-  classée partiellement
-  classée entièrement

Complement




-  Préfecture
-  Cours d'eau
-  Limite de district
-  Limites régionales

**DOCUMENT
DE
CONSULTATION**





NB : les délimitations pour les communes classées partiellement sont présentées avec les limites des bassins versants contaminés. La délimitation infra-communale définitive sera réalisée à partir des sections cadastrales intersectées par les bassins versants contaminés.



Zone

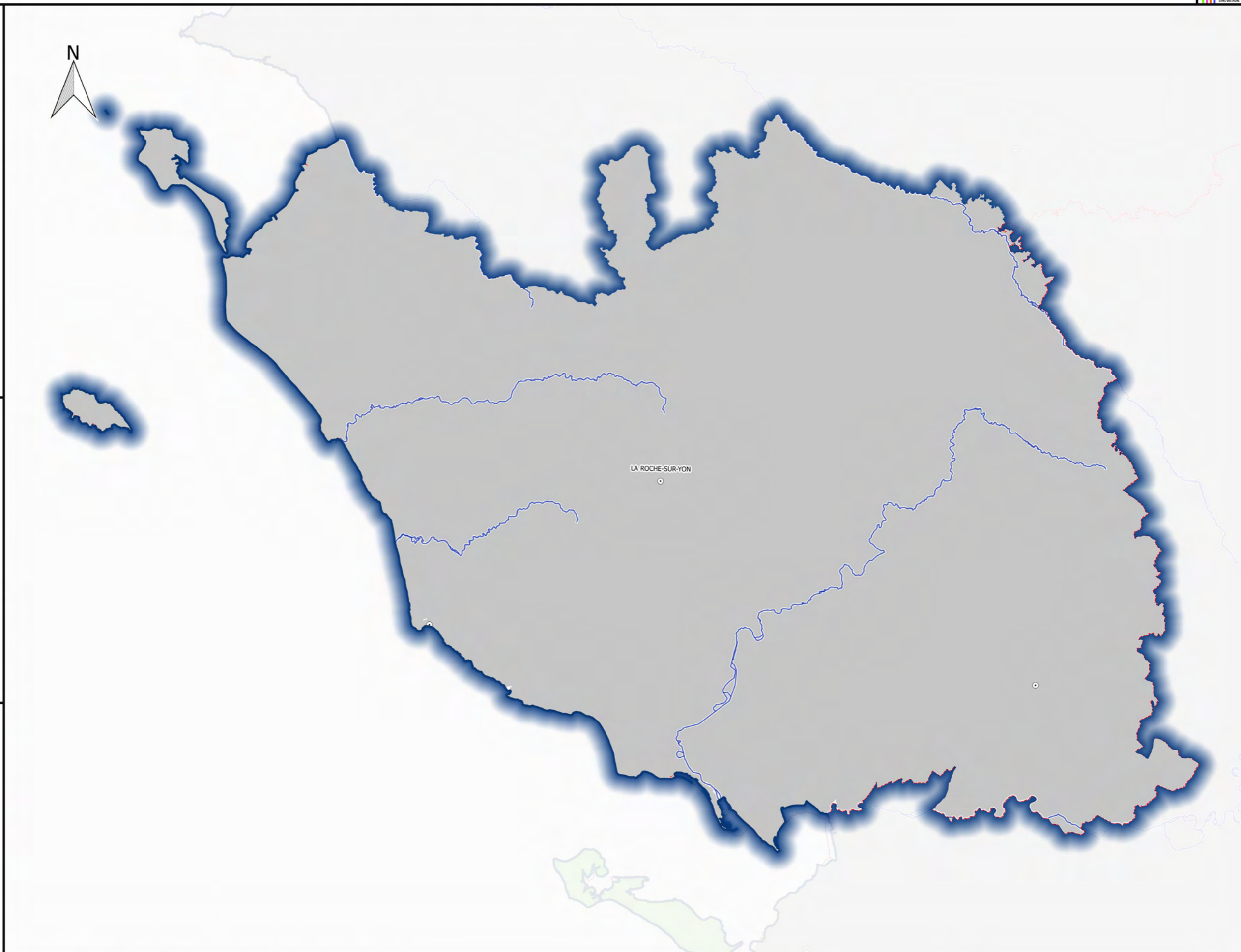
-  non classée
-  classée partiellement
-  classée entièrement

Complement




-  Préfecture
-  Cours d'eau
-  Limite de district
-  Limites régionales

**DOCUMENT
DE
CONSULTATION**





NB : les délimitations pour les communes classées partiellement sont présentées avec les limites des bassins versants contaminés. La délimitation infra-communale définitive sera réalisée à partir des sections cadastrales intersectées par les bassins versants contaminés.



Zone

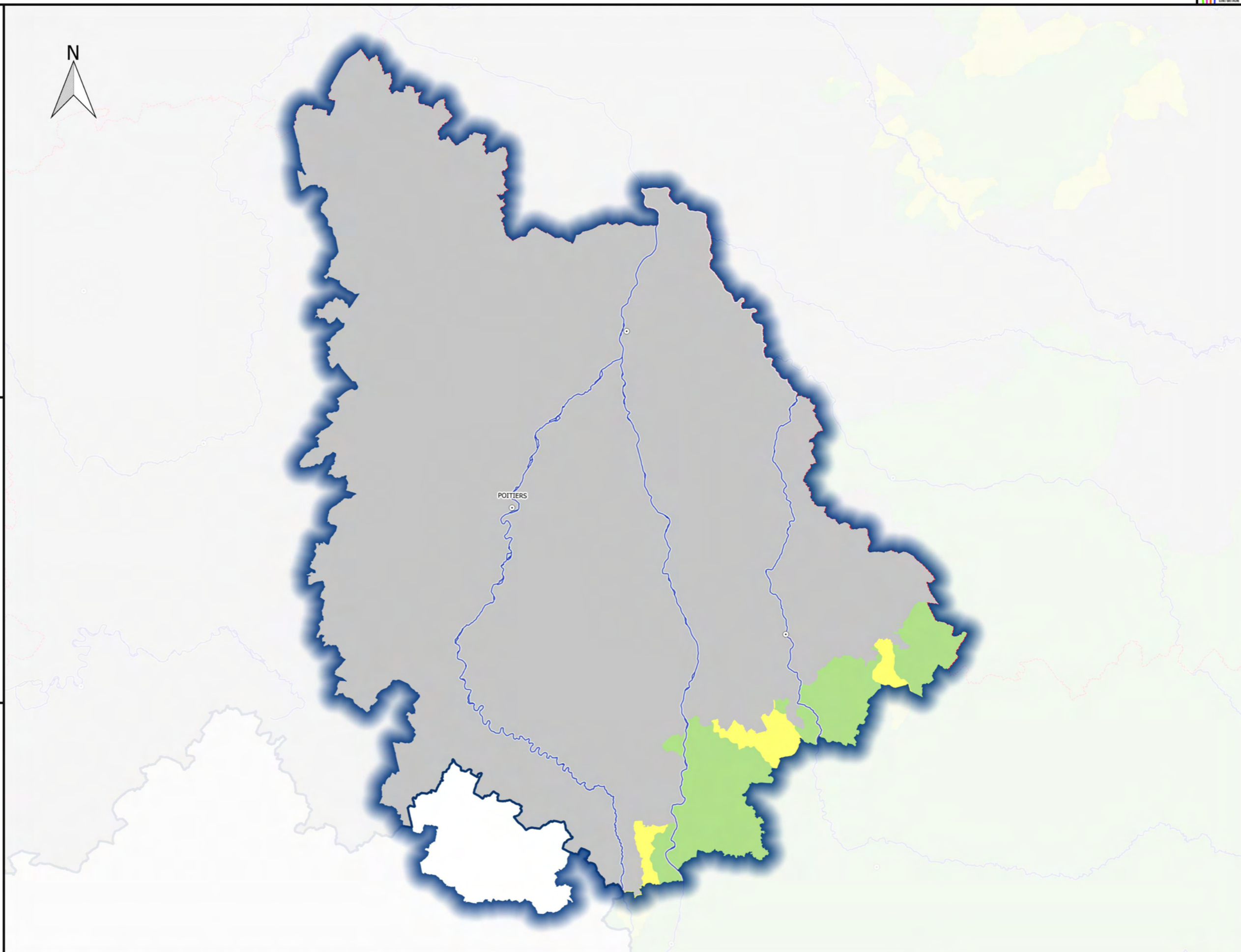
-  non classée
-  classée partiellement
-  classée entièrement

Complement

-  Préfecture
-  Cours d'eau
-  Limite de district
-  Limites régionales

**DOCUMENT
DE
CONSULTATION**



NB : les délimitations pour les communes classées partiellement sont présentées avec les limites des bassins versants contaminés. La délimitation infra-communale définitive sera réalisée à partir des sections cadastrales intersectées par les bassins versants contaminés.







Révision des zones vulnérables 2016 sur le bassin Loire-Bretagne pour le département YONNE

Projet de délimitation des zones vulnérables



- Zone**
-  non classée
 -  classée partiellement
 -  classée entièrement

- Complement**
-  Préfecture
 -  Cours d'eau
 -  Limite de district
 -  Limites régionales



DOCUMENT DE CONSULTATION

NB : les délimitations pour les communes classées partiellement sont présentées avec les limites des bassins versants contaminés. La délimitation infra-communale définitive sera réalisée à partir des sections cadastrales intersectées par les bassins versants contaminés.

